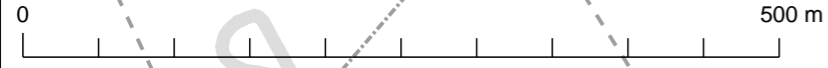
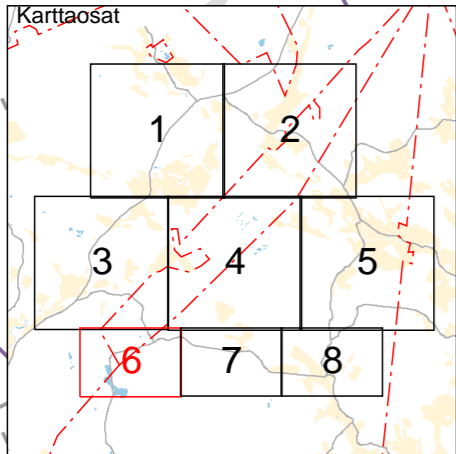


Y2004-36827/2 Nummitien yksityist

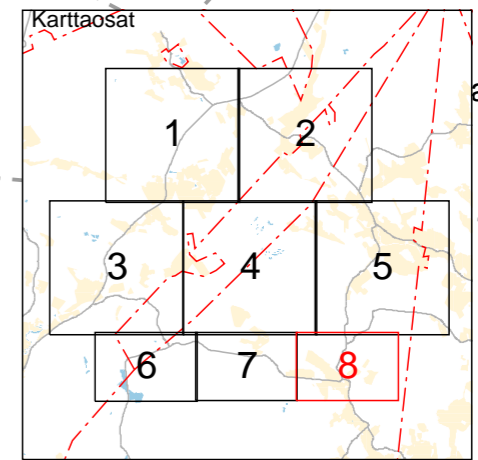
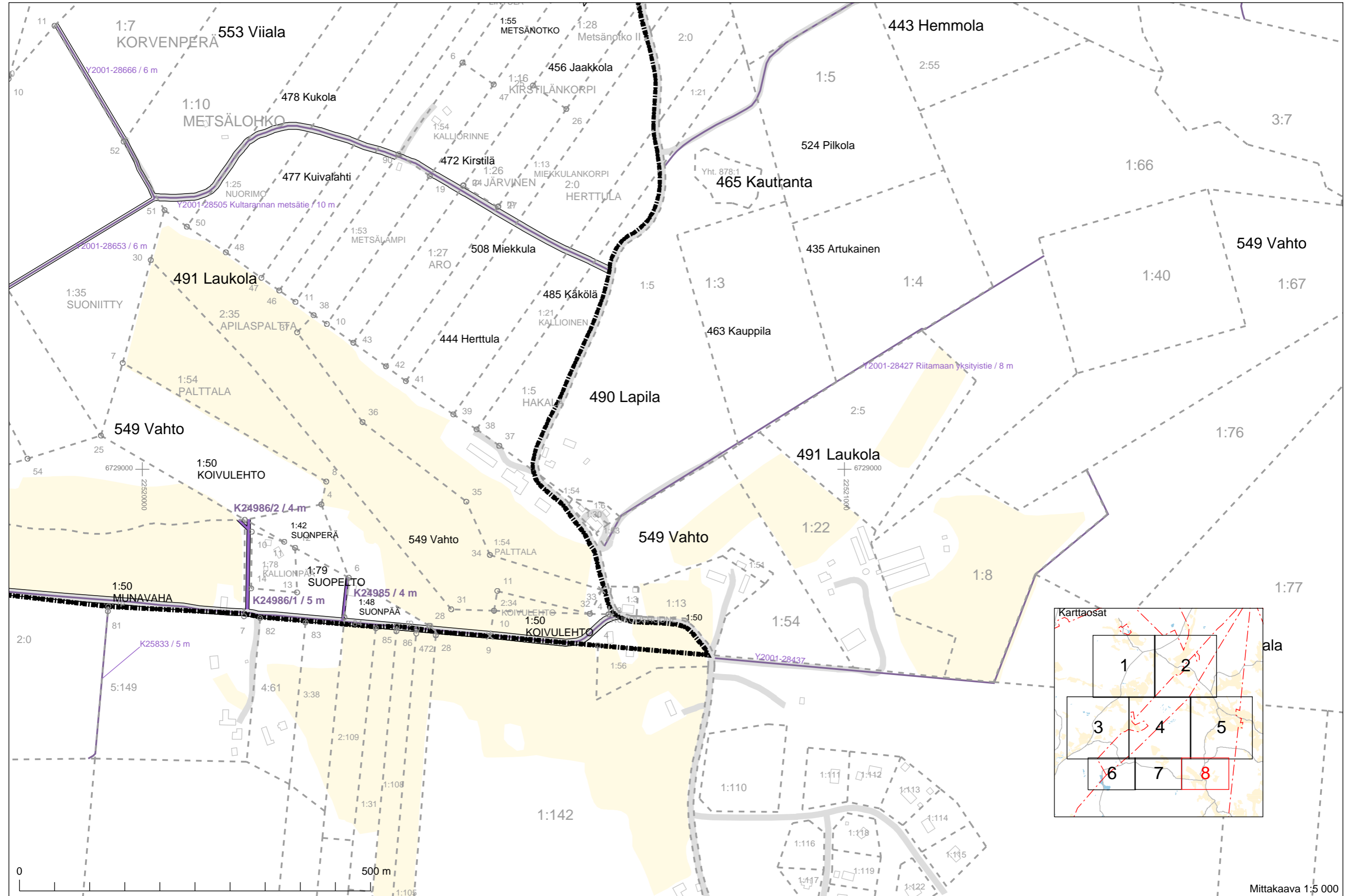
Y2004-36761/5 / 7 m



Mittakaava 1:5 000











	Toimituksessa vahvistettu tai uusi	Toimituksessa mukana	Toimituksessa poistettu	Ei mukana toimituksessa
<b>Kiinteistöjen välinen raja</b> <ul style="list-style-type: none"><li>Tilan tai rekisteriyksikön rajalla</li><li>Tontin tai yleisen alueen rajalla</li><li>Kuntarajalla</li></ul>				
<b>Rekisteritunnus</b> <ul style="list-style-type: none"><li>Kiinteistö / määräala</li></ul>	1:31(1:27) (M601) Ykkönen	1:27		1:23
<b>Rajamerkki</b> <ul style="list-style-type: none"><li>Putkipyykki</li><li>Maaperäkivipyykki</li><li>Yksikivinen pyykki</li><li>Nelikulmainen pyykki</li><li>Viisikivinen pyykki</li><li>Viisipaaluinen pyykki</li><li>Rajapiste</li><li>Rajaviitta</li></ul>				
<b>Rajan pituus</b> <ul style="list-style-type: none"><li>Rajamitta</li><li>Rajamitta ja lisämitta</li></ul>	31.0 21.0+2.5	31.0 21.0+2.5		
<b>Muu rajamerkkien välinen etäisyys (sidemitta)</b>	---15.0---	---15.0---		
<b>Käyttöoikeus ja sen tunnus</b> <ul style="list-style-type: none"><li>Tieoikeus, osan numero, leveys</li><li>Muu linjamainen oikeus</li><li>Alueellinen oikeus / maantien suoja-alue / näkemäalueen raja</li><li>Vedenotto-oikeus</li></ul>				
<b>Maastokuvio</b> <ul style="list-style-type: none"><li>Tunnus</li><li>Raja</li></ul>	2 	2 		
<b>Yksitystien vaikutusalueen rajaus</b>				
<b>Muut mahdolliset merkit</b> <ul style="list-style-type: none"><li>Yksitystien liittymä</li><li>Maatalousliittymä</li><li>Kaivo</li><li>Tien keskilinjan piste</li></ul>				

Maaston havainnollistamiseksi saatetaan toimituskartalla esittää myös maastokartan rakennuksia ja teitä (harmaa), vesialueita (sininen) ja mahdollisesti myös muita kohteita. Toimituskartalla olevia koordinaattiristejä ja -lukuja voidaan käyttää paikantamisen apuna maastossa. Asemakaava-alueella näytetään kaavan mukainen käyttötarkoituksen lyhenne (esim. AO).