



MAANMITTAUSLAITOS  
LANTMÄTERIVERKET

# Maanmittaus Lantmäteri 2009





# Maanmittaus 2009 Lantmäteri

Maanmittauslaitoksen vuositilastoja  
Lantmäteriverkets årsstatistiker



MAANMITTAUSLAITOS  
LANTMÄTERIVERKET

Ympäristö ja luonnonvarat 2010  
Miljö och naturresurser 2010  
SVT Suomen Virallinen Tilasto  
Finlands Officiella Statistik

## JOHDANTO

Maanmittauslaitos huolehtii maan kiinteistöjärjestelmästä, kiinteistöjä koskevista rekistereistä ja yleisistä kartastotöistä. Se tuottaa kiinteistöjä, maastoa ja ympäristöä koskevia tietoja ja palveluita yksityishenkilöiden, yritysten sekä yhteiskunnan tarpeisiin. Lisäksi laitos edistää paikkatietojen yhteiskäyttöä.

Maanmittauslaitoksessa oli vuoden 2009 lopussa kaikkiaan 1 761 tuloksenteikijää 35 paikkakunnalla 13 maanmittaustoimistossa ja kuudessa valtakunnallisessa tuotanto- ja palveluyksikössä. Maanmittauslaitoksen keskushallinto on Helsingissä.

Kiinteistöjen kirjaamisasioiden siirryttyä vuoden 2010 alusta Maanmittauslaitokselle henkilöstö kasvoi noin kahdella sadalla. Maanmittaustoimistojen lukumäärä puolestaan väheni kahteentoista, kun Uudenmaan ja Hämeen toimistot yhdistyivät 1.1.2010 Etelä-Suomen maanmittaustoimistoksi.

## INLEDNING

Lantmäteriverket svarar för fastighetssystemet i Finland, för fastighetsregistren och allmänna kartverksarbeten. Verket producerar information och tjänster kring fastigheter, terräng och omgivning för enskilda kunders, företagens och samhällets behov. Verket befrämjar också sam användningen av geografisk information.

I slutet av år 2009 hade Lantmäteriverket sammanlagt 1 761 anställda på 13 lantmäteribyråer och i 6 riksomfattande produktions- och serviceenheter på 35 orter. Lantmäteriverkets centralförvaltning finns i Helsingfors.

Då inskrivningsärenden som gäller fastigheter överfördes till Lantmäteriverket i början av år 2010 steg antalet anställda vid verket till cirka 200. Antalet lantmäteribyråer minskade för sin del när Nylands och Tavastlands lantmäteribyråer sammanslogs till Södra Finlands lantmäteribyrå 1.1.2010. Därmed blev antalet lantmäteribyråer 12.

Maaliskuu / Mars 2010

**JARMO RATIA**

Pääjohtaja / Generaldirektör

**SEPPO KAITILA**

Suunnittelija / Planerare

**MAANMITTAUSLAITOKSEN HENKILÖSTÖ / LANTMÄTERIVERKETS PERSONAL 6**

Henkilöstön lukumäärä organisaatio- ja koulutustasoittain sekä henkilöstön lukumäärän kehitys v. 2000–2009.

Antalet anställda enligt organisations- och utbildningsnivå samt personalantalets utveckling under åren 2000–2009.

**MAANMITTAUSTOIMITUKSET / LANTMÄTERIFÖRRÄTTNINGAR****Vuonna 2009 vireille tulleet maanmittaustoimitukset /  
Anhängiggjorda lantmäteriförrättningar år 2009 7**

Maanmittaustoimistojen tilastovuonna antamien toimitusmääräysten lukumäärä. Toimitusmääräykset annetaan lohkomisissa yleensä lainhuudon myöntämisen jälkeen ja muissa toimituslajeissa asiakkaiden toimittamien hakemusten perusteella. Antalet förrättningsförordnanden som lantmäteribyråerna utfärdat under statistikåret. Vanligtvis utfärdades förrättningsförordnanden vid styckningar efter att lagfart har beviljats på kundens förvärv och vid andra förrättningslag på grund av kundens ansökan.

**Vuonna 2009 loppuunsaatetut maanmittaustoimitukset /  
Slutförda lantmäteriförrättningar år 2009 8**

Niiden toimitusten lukumäärä, jotka on tilastokauden aikana saatu valmiiksi eli ne toimitukset, jotka on rekisteröity mutta ei vielä arkistoitu.

Antalet förrättningar som har slutförts under statistikperioden, dvs. de förrättningar som har registrerats men ännu inte arkiverats.

**Lohkomisiin käytetty työaika sekä minimi- ja maksimikustannukset lohkokiinteistöä kohden 2009 /  
För styckningar använd arbetstid samt minimi- och maximikostnader per styckningsfastighet  
år 2009 8**

Lohkomistoimitusta ja muodostettua lohkokiinteistöä kohden käytetty työaika. Ohessa selviävät myös maanmittaustoimistojen välisen vertailun minimi- ja maksimikustannukset lohkokiinteistöä kohden tilastokaudella.

Per styckningsförrättning och per bildad styckningsfastighet använd arbetstid. Dessutom ingår en jämförelse mellan lantmäteribyråernas minimi- och maximikostnader per styckningsfastighet under statistikperioden.

**Vuodelta 2009 vuodelle 2010 siirtyneet maanmittaustoimitukset /  
Från år 2009 till år 2010 överförda lantmäteriförrättningar 9**

Niiden toimitusten lukumäärä, jotka ovat aloittamatta tai jossakin rekisteröimistä edeltävässä käsittelyvaiheessa maanmittaustoimistossa tai niitä koskeva valitus käsiteltävänä maa- ja metsäministeriön korkeimmassa oikeudessa.

Antalet förrättningar som inte har inletts eller är i ett behandlingsskede som föregår registreringen på lantmäteribyrån eller där besvär behandlas i jorrdomstol eller högsta domstolen.

<b>Maanmittaustoimitusten keskimääräiset kestoajat vuonna 2009 / Genomsnittliga förrättningstider år 2009</b>	<b>10</b>
<p><b>Maanmittaustoimitusten keskimääräiset kestoajat maanmittaustoimistoissa toimitusmääräyksen antamisesta loppuunsaattamiseen asti, kun oikeuskäsittelyssä olleet toimitukset eivät ole mukana.</b></p> <p><b>Genomsnittliga förrättningstider för lantmåteriförrättningar på lantmåteribyråerna från utfärdande av förrättningsförordnande till slutförande, när förrättningar som behandlats i domstol utesluts.</b></p>	
<b>Lohkomis- ja halkomistoimituksissa muodostetut kiinteistöt vuosina 1979–2009 / Fastigheter som bildats vid stycknings- och klyvningsförrättningar åren 1979–2009</b>	<b>10</b>
<p><b>Lohkomis- ja halkomistoimituksissa muodostettujen kiinteistöjen lukumäärän kehitys v. 1979–2009.</b></p> <p><b>Utvecklingen av antalet fastigheter som bildats vid stycknings- och klyvningsförrättningar åren 1979–2009.</b></p>	
<b>Tilojen lukumäärä 1.1.2010 / Antalet lägenheter 1.1.2010</b>	<b>11</b>
<p><b>Tilojen lukumäärät lääneittäin ja suuruusluokittain 1.1.2010 sekä vastaavia tietoja vuodesta 1924 alkaen.</b></p> <p><b>Antalet lägenheter enligt län och storleksklass 1.1.2010 samt motsvarande uppgifter fr.o.m. år 1924.</b></p>	
<b>Maantietoimitukset / Landsvägsförrättningar</b>	<b>12</b>
<p><b>Maantietoimitusten lukumäärä- ja laajuustiedot käsittelyvaiheittain. Lisäksi viisivuotistilasto toimitusten kilometrimääristä ja osakkaiden lukumääristä.</b></p> <p><b>Antalet landsvägsförrättningar och omfattningen av dem enligt behandlingsskede. Därtill femårsstatistik över antalet kilometer och delägare.</b></p>	
<b>Lunastuslain mukaiset toimitukset / Förrättningar enligt inlösningslagen</b>	<b>13</b>
<p><b>Lunastuslain mukaisten toimitusten lukumäärätiedot lunastusperusteen ja käsittelyvaiheen mukaan jaoteltuina. Lisäksi tietoja lunastuskorvausten määrästä.</b></p> <p><b>Antalet förrättningar i enlighet med inlösningslagen indelade enligt inlösningsgrund och behandlingsskede. Dessutom uppgifter om inlösningsersättningar.</b></p>	
<b>Kiinteistökaupat kohteen käyttötarkoituksen mukaan / Fastighetsköp efter köpobjektets användningsändamål</b>	<b>13</b>
<p><b>Kiinteistökauppojen lukumäärä v. 2009 jaoteltuna kohteen käyttötarkoituksen mukaan. Tarkempia tietoja kiinteistökauppojen lukumääristä ja kauppahinnoista saa Maanmittauslaitoksen vuosittain julkaisemasta Kiinteistöjen kauppahintatilastosta sekä kauppahintarekisteristä.</b></p> <p><b>Antalet fastighetsköp år 2009 enligt köpobjektets användningsändamål. Närmare uppgifter om antalet fastighetsköp och köpeskilling finns i Köpeskillingningsstatistik över fastigheter som Lantmåteriverket publicerar årligen, och i köpeskillingningsregistret.</b></p>	

## KARTASTOTEHTÄVÄT / KARTVERKSUPPGIFTER

### Geodeettiset työt / Geodetiska arbeten 14

Kartoitusten perustaksi mitataan kiintopisteistö. Pisteiden koordinaatit lasketaan mittausten perusteella. Mittauksia tehdään EUREF-FIN-järjestelmässä. Korkeuskoordinaatit ovat N60- ja N2000-järjestelmässä. Som grund för kartläggningen mäts fixpunkterna. Koordinaterna för fixpunkterna beräknas med hjälp av mätningar som görs i EUREF-FIN-systemet. Höjdkoordinaterna anges i N60- och N2000-systemen.

### Ilmakuvapalvelut / Flygbildstjänster 14

Maastoa kuvataan lentokoneesta 3,5–9 kilometrin korkeudelta. Ilmakuvapalvelut välittävät tietoa maastosta maastotiedon keruuseen. Ilmakolmioinnilla ilmakuvat ja kuvista saatavat tiedot saadaan järjestetyiksi EUREF-FIN- ja N2000-järjestelmään. Terräng flygfotograferas från 3,5–9 kilometers höjd. Flygbildstjänsterna förmedlar information om terrängen för insamling av topografisk information. Med hjälp av rymdtriangulering kan flygbilder och de data som utvinns ur bilderna passas in i EUREF-FIN- och N2000-systemen.

## MAASTOTIEDOT / TERRÄNGINFORMATION 15

Maastotiedot kerätään ilmakuvista ja muista tietolähteistä digitaaliseen maastotietokantaan. Maastotietokannasta valmistetaan mm. peruskarttaa 1:25 000 ja maastokarttaa 1:50 000.

Terränginformation samlas in från flygbilder och andra informationskällor i den digitala terrängdatabasen. Med hjälp av terrängdatabasen framställs bl.a. grundkartan 1:25 000 och terrängkartan 1:50 000.

## SUOMEN PINTA-ALA KUNNITTAIN 1.1.2010 / FINLANDS AREAL KOMMUNVIS 1.1.2010 16

Suomen pinta-ala kunnittain -tilasto perustuu Maanmittauslaitoksen maastotietokantaan. Pinta-alat on luokiteltu maahan, makeaan veteen ja meriveteen. Statistiken Finlands areal kommunvis bygger på Lantmäteriverkets terrängdatabas. Arealerna har klassificerats i mark, sötvatten och havsvatten.

## LIITTEET / BILAGOR

Kiinteistörekisterikartta / Fastighetsregisterkarta	20
Ilmakuvaukset, maastotietotuotanto / Flygfotograferingar, terrängdataproduktion	21
Maastotietokanta / Terrängdatabasen	22
Peruskartta 1:25 000 / Grundkarta 1:25 000	23
Maastokartta 1:50 000 / Terrängkarta 1:50 000	24

## MAANMITTAUSLAITOKSEN HENKILÖSTÖ / LANTMÄTERIVERKETS PERSONAL

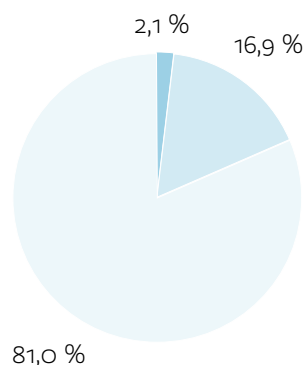
Henkilöstön kokonaislukumäärä 31.12.2009 oli 1 761, joista vakinaisia 1 693.

Antalet anställda 31.12.2009 var totalt 1 761, varav 1 693 var fast anställda.

Henkilöstön jakauma organisaatiotasoin

Fördelningen av personalen enligt organisationsnivå

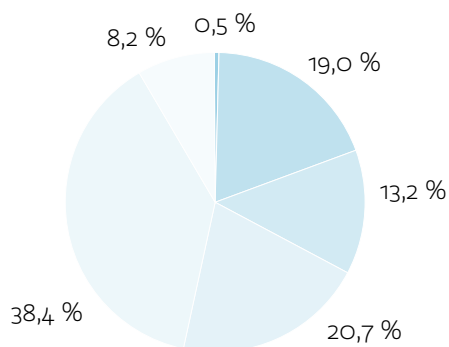
- Keskushallinto / Centralförvaltningen
- Valtakunnalliset tuotanto- ja palveluyksiköt /  
De riksomfattande produktions- och serviceenheterna
- Maanmittaustoimistot / Lantmäteribyråerna



Henkilöstön jakauma koulutustasoin

Fördelningen av personalen enligt utbildningsnivå

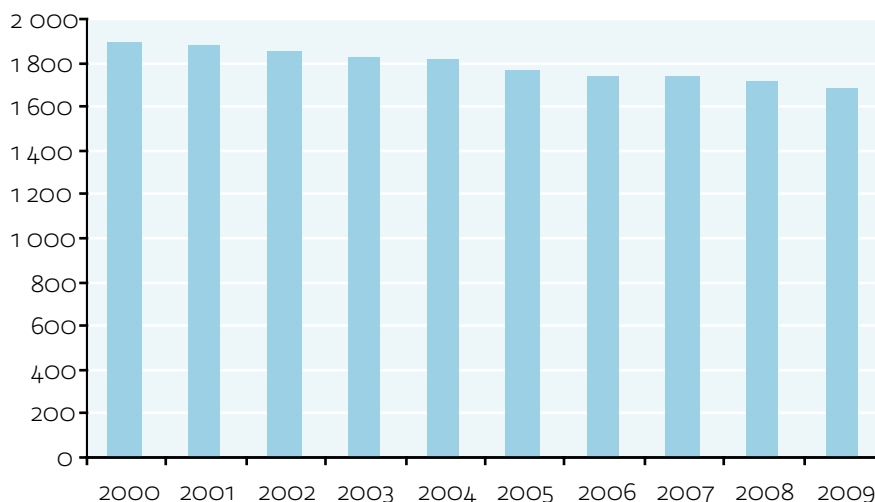
- Tutkijakoulutus / Forskarutbildning
- Ylempi korkeakouluaste / Högre högskolenivå
- Alempi korkeakouluaste / Lägre högskolenivå
- Alin korkea-aste / Lägsta utbildning på högre nivå
- Keskiaste / Mellannivå
- Perusaste / Grundskolestadium



Henkilöstön lukumäärän kehitys 2000–2009 (vakinaiset)

Utvecklingen av personalantalet 2000–2009 (fast anställda)

henkilöä / personer





Vuonna 2009 vireille tulleet maanmittaustoimitukset


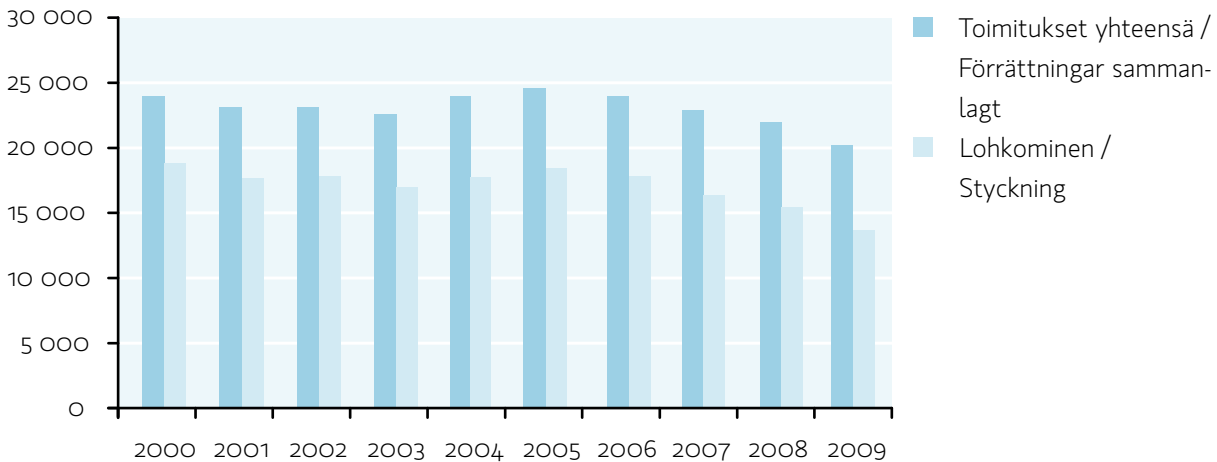
Anhängiggjorda lantmäteriförrättningar år 2009

Toimitus / Förrättning	Maanmittaustoimisto / Lantmäteribyrå													
	Uudenmaan Nylands	Varsinais-Suomen Egentliga Finland	Hämeen Tavastlands	Pirkanmaan-Satakunnan Birkaland-Satakunta	Kaakkois-Suomen Sydöstra Finland	Etelä-Savon Södra Savolax	Pohjois-Savon Norra Savolax	Pohjois-Karjalan Norra Karelen	Keski-Suomen Mellersta Finland	Pohjanmaan Osterbottens	Pohjois-Pohjanmaan Norra Osterbottens	Kainuun-Koivillismaan Kajana-lands-Nordöstra lands	Lapin Lapplands	Koko maa Hela landet
Lohkominen / Styckning	948	1 430	838	1 675	874	817	792	602	741	2 175	1 234	632	1 030	13 788
Halkominen / Klyvning	19	23	13	15	11	15	14	9	16	25	21	37	26	244
Maantietoimitus / Landsvägsförrättning	76	48	54	126	48	37	24	33	46	82	22	18	44	658
Yksityistietoimitus / Enskild vägförrättning	129	152	121	223	143	156	148	129	147	133	99	90	130	1 800
Vars. tilusjärjestely / Egent. ägoreglering				2	1						2	3		8
Hankeuusjako / Projektnyskifte				2						1		2	2	9
Muu tilusjärj. / Övrig ägoreglering		1		2	1	1			3	4	1	1		14
Lunastustoimitus / Inlösningsförrättning	35	11	13	22	14	6	4	2	6	21	26	3	12	175
Rajankäynti / Rågång	113	82	71	132	65	52	45	44	68	90	67	44	65	938
Yhteismetsän perustaminen / Bildande av samfäll skog	1	2		2	2		1	2	2	1	1	2	4	20
Muu toimitus / Övrig förr.	165	234	116	198	102	116	72	51	118	246	143	40	115	1 716
Osakasluettelon vahvist. / Fastställande av delägarförteckning	94	57	28	76	100	33			61	11	129	66	121	776
Yhteensä / Summa	1 580	2 040	1 254	2 475	1 361	1 233	1 100	872	1 209	2 790	1 748	935	1 549	20 146

Vireille tulneiden toimitusten lukumäärä v. 2000–2009

Antalet anhängiggjorda förrättningar 2000–2009

kpl / st.



## Vuonna 2009 loppuunsaatetut maanmittaustoimitukset

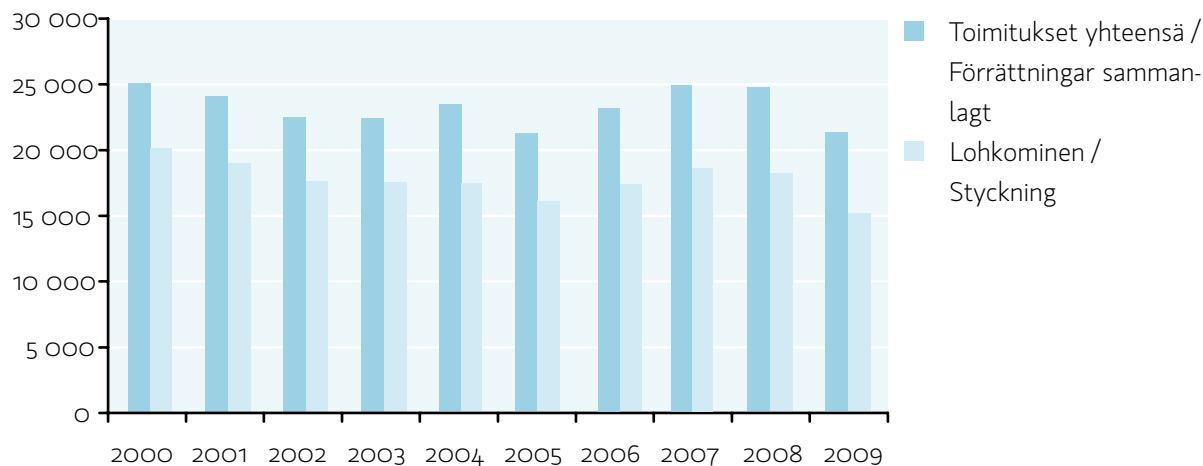
### Slutförda lantmäteriförrättningar år 2009

Toimitus / Förrättning	Maanmittaustoitisto / Lantmäteribyrå													
	Uudenmaan Nylands	Varsinais-Suomen Egentliga Finland	Hämeen Tavastlands	Pirkanmaan-Satakunnan Birkaland-Satakunta	Kaakkois-Suomen Sydöstra Finland	Etelä-Savon Södra Savolax	Pohjois-Savon Norra Savolax	Pohjois-Karjalan Norra Karelen	Keski-Suomen Mellersta Finland	Pohjanmaan Österbottens	Pohjois-Pohjanmaan Norra Österbottens	Kainuun-Koillismaan Kajanaland-Nordöstra Finland	Lapin Lapplands	Koko maa Hela landet
Lohkominen / Styckning	1 026	1 438	919	1 622	936	812	912	765	1 012	2 327	1 258	776	1 291	15 094
Halkominen / Klyvning	22	11	8	15	11	14	12	11	21	27	25	21	28	226
Maantietoimitus / Landsvägsförrättning	46	49	40	47	47	37	45	28	50	43	9	8	48	497
Yksityistietoimitus / Enskild vägförrättning	151	173	92	217	128	141	141	113	142	155	81	91	158	1 783
Vars. tilusjärjestely / Egent. ägoreglering										2	3			5
Hankeusjako / Projektnyskifte		1		1				1	1	2		2	3	11
Muu tilusjärj. / Övrig ägoreglering		1	1			4	2	3	1	1		2	1	16
Lunastustoimitus / Inlösningsförrättning	30	13	18	23	11	1	2	4	8	13	11	10	6	150
Rajankäynti / Rågång	114	71	77	105	78	44	66	40	72	95	58	40	58	918
Yhteismetsän perustaminen / Bildande av samfäll skog	1			2	1		1	1				3	6	15
Muu toimitus / Övrig förr.	146	235	133	199	116	112	72	64	144	237	118	42	132	1 750
Osakasluettelon vahvist. / Fastställande av delägarförteckning	107	88	48	87	91	33			52	13	105	68	90	782
<b>Yhteensä / Summa</b>	<b>1 643</b>	<b>2 080</b>	<b>1 336</b>	<b>2 318</b>	<b>1 419</b>	<b>1 198</b>	<b>1 253</b>	<b>1 030</b>	<b>1 503</b>	<b>2 915</b>	<b>1 668</b>	<b>1 063</b>	<b>1 821</b>	<b>21 247</b>

Loppuunsaatettujen toimitusten lukumäärä v. 2000–2009

Antalet slutförda förrättningar 2000–2009

kpl / st.



### Lohkomisiin käytetty työaika sekä minimi- ja maksimikustannukset lohkokiiinteistöä kohden 2009

#### För styckningar använd arbetstid samt minimi- och maximikostnader per styckningsfastighet år 2009

Työaika käytetty / Arbetstid som använts	
lohkomiistoimitusta kohden / per styckningsförrättning	18,6 tuntia/timmar
muodostettua lohkokiiinteistöä kohden / per bildad styckningsfastighet	11,7 tuntia/timmar
Minimi- ja maksimikustannukset lohkokiiinteistöä kohden / Minim- och maximikostnader per styckningsfastighet	
minimi/minimi	702 €
maksimi/maximi	1 064 €

## Vuodelta 2009 vuodelle 2010 siirtyneet maanmittaustoimitukset

### Från år 2009 till år 2010 överförda lantmäteri-förrättningar

Toimitusten käsittely on jatkunut vuonna 2010.

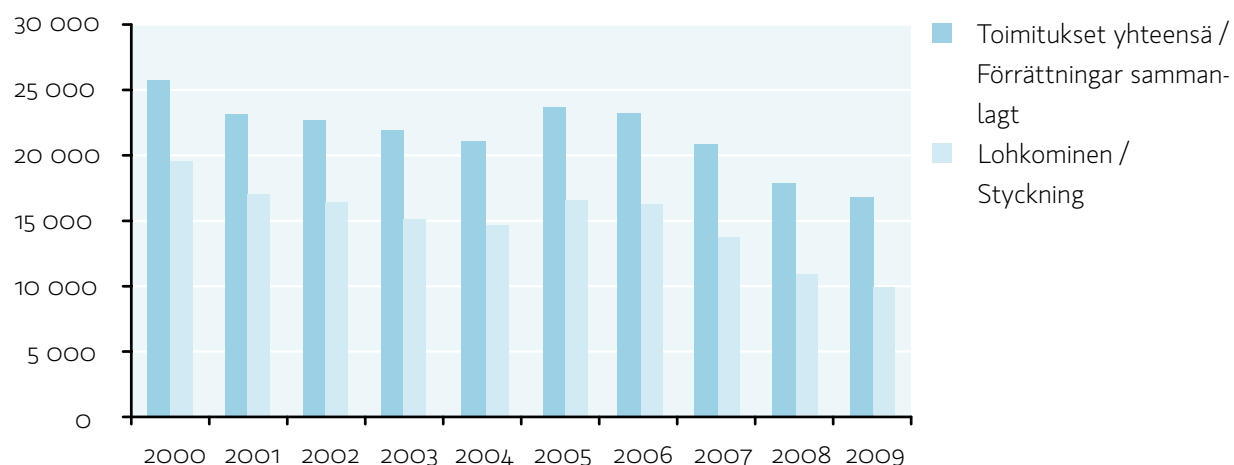
Behandlingen av förrättningarna har fortsatt under 2010.

Toimitus / Förrättning	Maanmittaustoimisto / Lantmäteri-byrå													
	Uudenmaan Nylands	Varsinais-Suomen Egentliga Finland	Hämeen Tavastlands	Pirkanmaan-Satakunnan Birkaland-Satakunta	Kaakkois-Suomen Sydöstra Finland	Etelä-Savon Södra Savolax	Pohjois-Savon Norra Savolax	Pohjois-Karjalan Norra Karelen	Keski-Suomen Mellersta Finland	Pohjanmaan Österbottens	Pohjois-Pohjanmaan Norra Österbottens	Kainuun-Koillismaan Kajanalands-Nordöstra Finlands	Lapin Lapplands	Koko maa Hela landet
Lohkominen / Styckning	819	1 316	576	914	547	444	583	270	541	2 056	821	426	667	9 980
Halkominen / Klyvning	39	45	18	39	20	32	22	11	26	71	34	52	50	459
Maantietoimitus / Landsvägsförrättning	152	170	143	279	77	48	54	77	78	209	42	28	51	1 408
Yksityistietoimitus / Enskild vägförrättning	134	204	106	155	103	77	112	76	108	155	106	90	144	1 570
Vars. tilusjärjestely / Egent. ägoreglering				11	2	4	1		3	46	29			96
Hankeusjako / Projektnyskifte		2	1	1		1		1	7	2	10	2	1	28
Muu tilusjärj. / Övrig ägoreglering			1	2	2	2		8	4	14	7	6		46
Lunastustoimitus / Inlösningsförrättning	117	23	30	64	30	14	4	4	8	64	42	7	26	433
Rajankäynti / Rågång	48	64	39	64	38	27	32	24	42	97	56	45	57	633
Yhteismetsän perustaminen / Bildande av samfälld skog		2	1	2	1		1	1	2	1	1	1	2	15
Muu toimitus / Övrig förr.	134	306	106	225	53	125	82	40	85	372	163	53	75	1 819
Osakasluettelon vahvist. / Fastställande av delägarförteckning	31	16	34	72	22	4			33	4	33	13	49	311
<b>Yhteensä / Summa</b>	<b>1 474</b>	<b>2 148</b>	<b>1 055</b>	<b>1 828</b>	<b>895</b>	<b>778</b>	<b>891</b>	<b>512</b>	<b>937</b>	<b>3 091</b>	<b>1 344</b>	<b>723</b>	<b>1 122</b>	<b>16 798</b>

Toimituksia vireillä v. 2000–2009 lopussa

Anhängiga förrättningar i slutet av 2000–2009

kpl / st.



## Maanmittaustoimitusten keskimääräiset kestoajat vuonna 2009 (vuosina)

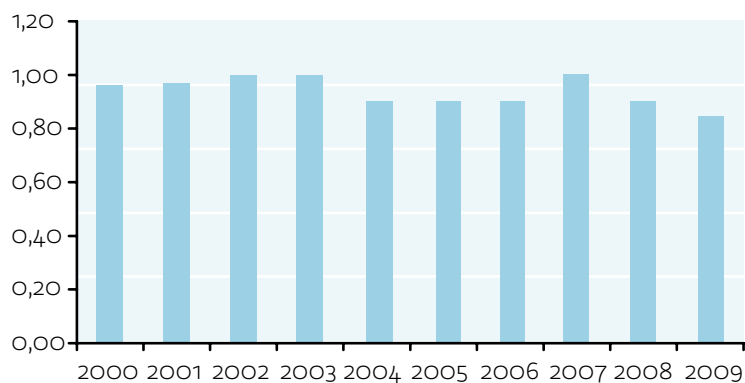
### Genomsnittliga förrättningstider år 2009 (i år)

Toimitus / Förrättning	Maanmittaustoimisto / Lantmäteribrå													
	Uudenmaan Nylands	Varsinais-Suomen Egentliga Finland	Hämeen Tavastlands	Pirkanmaan- Satakunnan Birkaland-Satakunta	Kaakkois-Suomen Sydöstra Finland	Etelä-Savon Södra Savolax	Pohjois-Savon Norra Savolax	Pohjois-Karjalan Norra Karelen	Keski-Suomen Mellersta Finland	Pohjanmaan Österbottens	Pohjois-Pohjanmaan Norra Österbottens	Kainuun-Koillismaan Kajanlands- Nordöstra Finland	Lapin Lapplands	Koko maa Hela landet
Lohkominen / Styckning	0,9	0,9	0,8	0,6	0,8	0,7	0,9	0,7	0,9	1,0	0,9	0,8	0,8	0,8
Halkominen / Klyvning	1,6	1,8	1,9	2,5	2,3	1,4	1,4	1,4	1,5	2,6	1,5	1,3	2,1	1,8
Maantietoimitus / Landsvägsförrättning	1,7	3,2	2,1	2,5	1,8	1,5	1,9	2,8	2,8	3,6	1,5	1,6	1,3	2,2
Yksityistietoimitus / Enskild vägförrättning	0,9	1,1	0,9	0,7	0,7	0,4	0,8	0,7	0,6	1,0	0,9	0,9	0,9	0,8
Vars. tilusjärjestely / Egen. ägoreglering								8,0		9,7				8,9
Hankeusjako / Projektnyskifte		3,2							1,6	5,2		2,4	2,1	2,9
Muu tilusjärjestely / Övrig ägoreglering		0,6				1,4	1,7	1,5	1,2	0,6		1,5	3,1	1,4
Lunastustoimitus / Inlösnings förrättning	2,4	1,5	1,7	1,8	1,1		0,6	0,4	0,7	2,7	0,7	1,2	1,4	1,7
Rajankäynti / Rågång	0,4	0,8	0,7	0,5	0,8	0,5	0,7	0,8	0,6	1,3	1,0	0,9	0,9	0,7
Yhteismetsän per. - Bild. av samf. skog	0,2				0,4		0,9	0,2				0,7	0,5	0,6
Muu toimitus / Övrig förr.	0,7	1,0	1,0	0,9	0,5	0,9	1,2	1,1	1,0	1,6	0,8	0,6	0,5	0,9
Keskiarvo / Medeltalet	0,9	1,0	0,9	0,9	0,8	0,7	0,9	0,8	0,9	1,2	0,9	0,8	0,8	0,9

Lohkomisten keskimääräiset kestoajat v. 2000–2009

Genomsnittliga förrättningstider i fråga om styckningar 2000–2009

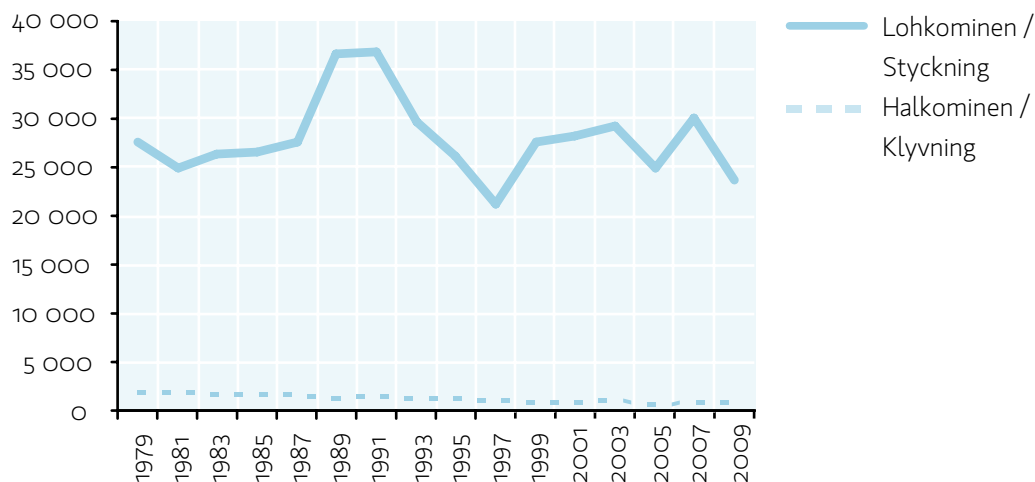
vuotta / år



## Lohkomis- ja halkomistoimituksissa muodostetut kiinteistöt vuosina 1979–2009

### Fastigheter som bildats vid stycknings- och klyvningsförrättningar 1979–2009

kiinteistöjä / fastigheter



## Tilojen lukumäärä 1.1.2010

### Antalet lägenheter 1.1.2010

Tilojen lukumäärätiedot pinta-alan mukaan vuodesta 1924 alkaen

Antalet lägenheter enligt areal sedan 1924

Lääni / Län	Tilan pinta-ala (ha) / Lägenhetens areal (ha)													yhteensä/ summa
	0 1)	alle/ under 0,25	0,25-1	1-2	2-5	5-10	10-20	20-50	50-100	100- 300	300- 500	yli/över 500	tuntem/ ej känd	
Etelä-Suomen lääni / Södra Finlands län	8 809	168 293	152 231	46 700	42 806	30 655	28 175	24 798	7 405	2 648	212	144	2 964	515 840
Länsi-Suomen lääni / Västra Finlands län	3 726	256 276	254 007	91 322	110 618	80 101	69 232	60 037	18 990	6 484	433	312	2 744	954 282
Itä-Suomen lääni / Östra Finlands län	858	63 076	94 592	33 776	36 226	28 247	33 222	38 783	12 554	4 162	396	465	468	346 825
Oulun lääni / Uleåborgs län	419	57 721	53 799	21 384	27 423	21 096	20 333	23 771	13 295	7 585	413	250	833	248 322
Lapin lääni / Lapplands län	249	27 926	30 417	10 856	11 539	8 199	8 730	11 487	8 079	7 900	536	134	724	126 776
Ahvenanmaan maakunta / Landskapet Åland	20	4 438	7 695	2 513	2 613	1 559	1 123	978	466	224	12	6	105	21 752
Koko maa / Hela landet	14 081	577 730	592 741	206 551	231 225	169 857	160 815	159 854	60 789	29 003	2 002	1 311	7 838	2 213 797

## Tilojen lukumäärä vuosina 1924–2009

### Antalet lägenheter 1924–2009

Vuosi/ År		alle/under 1 ha	1-3 ha	3-5 ha	5-10 ha	10-20 ha	20-50 ha	50-100 ha	100- 200 ha	200- 300 ha	300- 500 ha	yli/över 500 ha	tuntem/ ej känd	yhteensä/ summa
1924		64 935	32 364	15 239	28 131	36 634	62 535	43 581	28 454	9 287	6 558	4 388	1 473	333 579
1940	2)	198 873	85 143	40 715	63 858	76 205	107 639	57 232	32 116	8 380	5 391	3 048	835	679 435
1944	2)	219 332	91 143	43 513	67 161	79 194	110 604	58 104	31 908	8 255	5 273	2 970	832	718 289
1950		232 056	87 086	40 858	60 014	68 617	96 683	52 582	30 258	7 808	5 096	2 936	855	684 849

Vuosi/ År		alle/under 0,25 ha	0,25-1 ha	1-2 ha	2-5 ha	5-10 ha	10-20 ha	20-50 ha	50-100 ha	100-300 ha	300- 500 ha	yli/över 500 ha	tuntem/ ej känd	yhteensä/ summa
1960		238 006	98 932	161 591	118 277	93 970	104 182	130 654	59 029	35 359	3 775	2 027	154	1 045 956
1970		332 177	141 330	207 937	144 686	111 841	119 819	145 155	63 244	36 295	3 007	1 644	16	1 307 151
1980		439 179	190 722	260 490	167 870	127 111	131 121	151 330	63 607	34 869	2 514	1 497	16	1 570 856
1990	9 567	519 850	378 009	202 529	191 724	142 929	142 285	155 573	63 335	32 932	2 379	1 415	2 241	1 844 768
1996	14 484	539 018	477 779	173 814	204 157	151 165	147 575	157 348	62 639	31 655	2 223	1 358	3 354	1 966 569
1997	15 177	540 005	486 529	176 363	206 619	152 943	148 726	157 456	62 455	31 359	2 218	1 357	3 400	1 984 607
1998	15 427	541 884	493 889	178 291	208 233	154 186	149 593	157 529	62 234	31 111	2 196	1 348	3 438	1 999 369
1999	15 360	543 797	500 810	179 998	209 753	155 115	150 318	157 609	62 109	31 092	2 250	1 402	3 702	2 013 315
2000	15 334	546 710	510 795	182 769	211 918	156 666	151 408	157 861	62 047	30 692	2 138	1 356	4 309	2 034 003
2001	15 278	550 066	519 311	185 290	213 879	158 171	152 553	158 087	61 999	30 459	2 113	1 351	4 773	2 053 330
2002	15 198	552 847	528 094	187 846	216 142	159 653	153 738	158 369	61 995	30 200	2 084	1 345	5 311	2 072 822
2003	15 144	555 158	535 334	190 039	217 789	160 863	154 564	158 624	61 856	30 097	2 068	1 333	5 648	2 088 517
2004	15 035	557 966	543 190	192 203	219 569	162 188	155 367	158 878	61 721	29 936	2 068	1 323	5 952	2 105 396
2005	14 956	561 173	551 955	194 618	221 805	163 633	156 391	159 211	61 587	29 819	2 056	1 317	6 359	2 124 880
2006	14 785	564 946	560 548	197 014	223 736	164 696	157 219	159 404	61 441	29 632	2 050	1 318	6 569	2 143 358
2007	14 675	567 733	567 878	199 236	225 390	165 776	157 890	159 560	61 281	29 490	2 043	1 314	6 797	2 159 063
2008	14 585	571 548	577 215	201 995	227 469	167 160	158 904	159 686	61 131	29 316	2 026	1 313	7 195	2 179 543
2009	14 374	575 555	586 432	204 722	229 898	168 683	160 060	159 777	60 929	29 164	2 008	1 313	7 574	2 204 889

1) Pinta-alaluokka otettu käyttöön v. 1986 / Arealklass tagits i bruk år 1986

2) V. 1940 ja 1944 luovutettuihin alueisiin kuuluneet tilat sis. lukuihin / Inkl. lägenheter på de 1940 och 1944 överlätna områdena

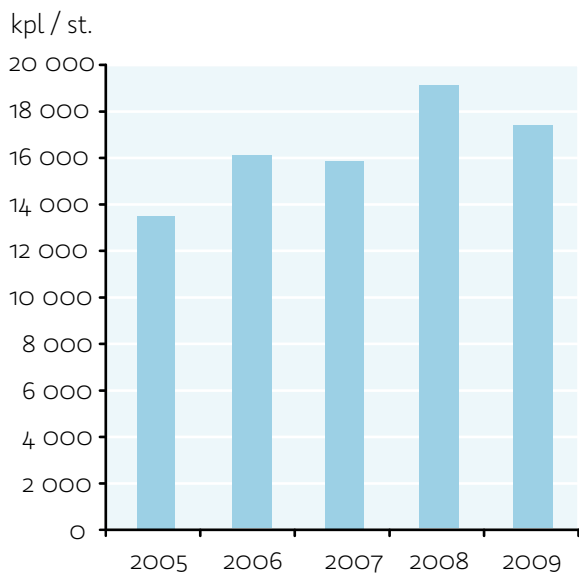
## Maantietoimitukset

### Landsvägsförrättningar

Maanmittaustoimisto/Lantmäteribrå	Toimituksia vireille v. 2009 / Anhängiggjorda förrättningar 2009		Toimituksia rekisteröity v. 2009 / Registrerade förrättningar 2009		Toimituksia vireillä 31.12.2009 / Anhängiga förrättningar 31.12.2009		Maa- ja vesioikeudessa tai kork. oikeudessa / Hos jorddomstolen eller högsta domstolen	
	lukum./ antal	km	lukum./ antal	km	lukum./ antal	km	lukum./ antal	km
Uudenmaan / Nylands	76	263	45	139	152	586	12	214
Varsinais-Suomen / Egentliga Finlands	48	171	49	199	170	733	8	69
Hämeen / Tavastlands	54	239	39	241	143	867	1	
Pirkanmaan–Satakunnan / Birkaland–Satakunta	126	665	47	222	279	1 474	9	100
Kaakkois-Suomen / Sydöstra Finlands	48	190	42	197	77	430	5	87
Etelä-Savon / Södra Savolax	37	253	38	234	48	339	1	4
Pohjois-Savon / Norra Savolax	24	136	45	203	54	403	3	56
Pohjois-Karjalan / Norra Karelen	33	178	28	179	77	513	1	14
Keski-Suomen / Mellersta Finlands	46	376	45	372	78	669	4	58
Pohjanmaan / Österbottens	82	397	47	294	209	1275	5	107
Pohjois-Pohjanmaan / Norra Österbottens	22	17	9	14	42	63	3	1
Kainuun–Koillismaan / Kajanalands–Nordöstra Finlands	18	19	8	21	28	83		
Lapin / Lapplands	44	162	48	160	51	395	1	26
Koko maa / Hela landet	658	3 066	490	2 475	1 408	7 830	53	736

Kohteena olevien rekisteriyksiköiden lukumäärä v. 2005–2009

Antalet registerenheter 2005–2009



Kohteena olevien teiden pituus v. 2005–2009

Längden av vägvagnsintervall 2005–2009



## Lunastuslain mukaiset toimitukset

### Förrättningar enligt inlösningslagen

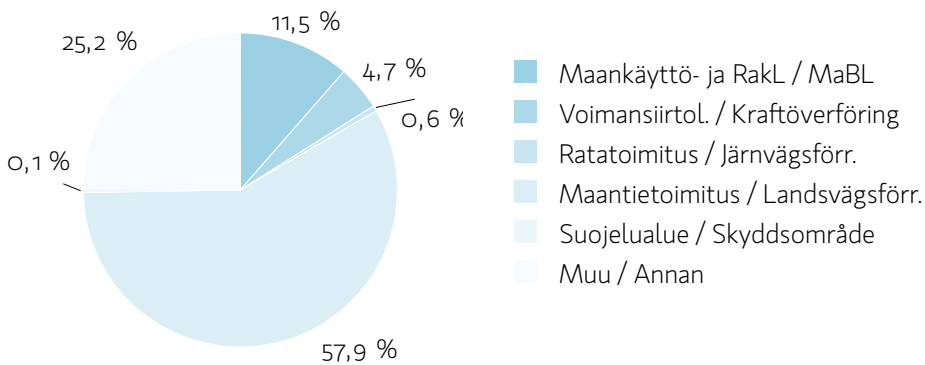
Lunastustoimituksia on tehty vuodesta 1978, jolloin ko. toimituksia koskeva laki astui voimaan.

Inlösningsförrättningar har verkställts sedan 1978 då lagen om inlösningsförrättningar trädde i kraft.

Lunastusperuste / Inlösningsgrund	Toimituksia vireille / Anhängiggjorda förrättningar	Toimituksia loppuunsaat. / Slutförda förrättningar	Toimituksia vireillä 31.12.2009 / Anhängiga förrättningar 31.12.2009	Maa- ja metsätalouden tai kirkon oikeudessa / Hos jorddomsstolen eller högsta domstolen
Maankäyttö- ja rakennuslaki / Markanvändnings- och bygglag	87	60	175	4
Voimansiirtolaitteisto / Kraftöverföring	25	17	84	3
Rautatiealue / Järnvägsområde	8	9	52	
Suojelualue / Skyddsområde	12	17	25	
Muu / Annan	43	47	96	1
Yhteensä / Summa	175	150	432	8

Korvaukset lunastusperusteen mukaan v. 2009, yht. 11 796 535 €

Ersättningar enligt inlösningsgrund år 2009, sammanl. 11 796 535 €

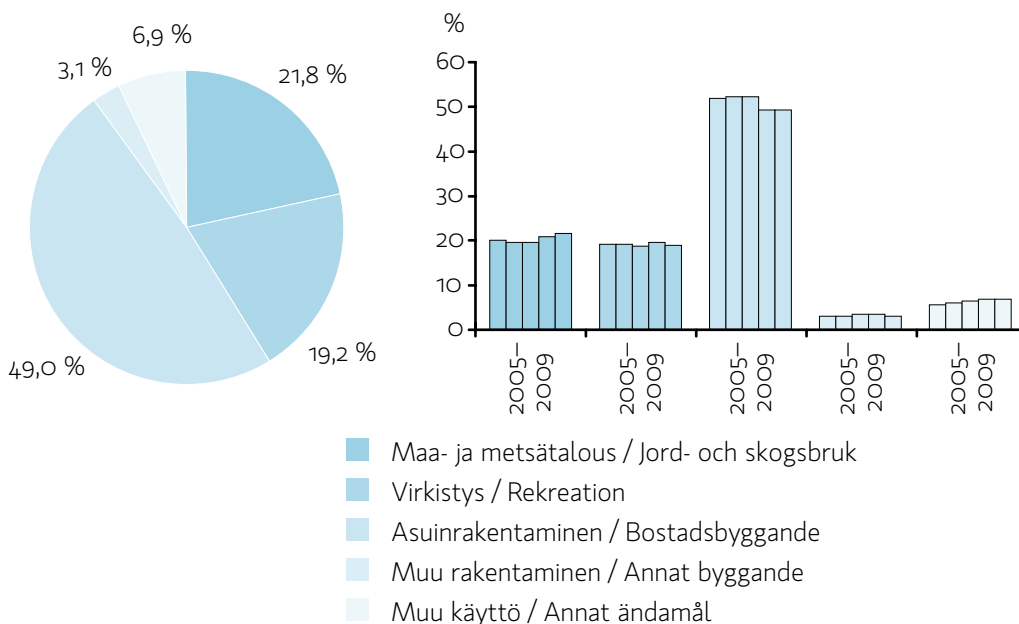


## Kiinteistökaupat kohteen käyttötarkoituksen mukaan

### Fastighetsköp efter köpobjektets användningsändamål

Kiinteistöluovutuksia tehtiin vuonna 2009 yhteensä 73 955, joista 82,7 % oli kiinteistökauppoja.

År 2009 gjordes sammanlagt 73 955 fastighetsöverlåtelse, av vilka 82,7 % var fastighetsköp.



## Geodeettiset työt

### Geodetiska arbeten

Mittaukset perustuvat EUREF-FIN- ja kartastokoordinaattijärjestelmiin (KKJ) sekä N60-korkeusjärjestelmään.

Mätningarna är baserade på EUREF-FIN- och kartkoordinatsystemen (KKS) samt N60-höjdsystemet.

	Lukumäärä / Antal					km				
	2005	2006	2007	2008	2009	2005	2006	2007	2008	2009
Mittattu GPS-pisteitä / GPS-punkter	746	742	753	531	443					
Mittattu korkeuspisteitä / Höjdpunkter	644	642	544	561	574					
Perusvaaitusta / Grundavvägning						1 185	888	810	613	874

## Ilmakuvapalvelut

### Flygbildstjänster

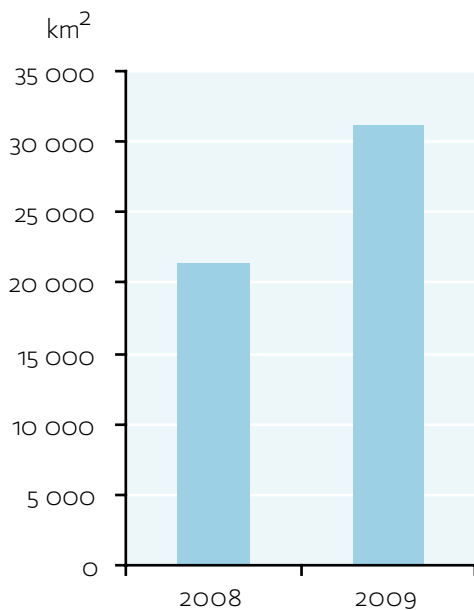
Ilmakuvauksia tehdään sekä Maanmittauslaitoksen että ulkopuolisten sidosryhmien käyttöön.

Fotograferingar utförs såväl för Lantmäteriverkets som utomstående intressegruppers behov.

		Lukumäärä / Antal				
		2005	2006	2007	2008	2009
Ilmakuvia / Flygfoton	kpl / st.	14 610	11 902	12 937	11 598	
	km <sup>2</sup>					43 146
Stereomalleja / Stereomodeller	km <sup>2</sup>					43 146
Ortokuvia / Ortofoton	km <sup>2</sup>	63 500	86 000	82 350	118 294	64 497
Valmistettu ilmakuvavedoksia / Antal kopior	kpl / st.	16 949	10 303	5 209	1 077	467
Laserkeilattu pinta-ala / Laserskannad areal	km <sup>2</sup>				21 384	31 170

Laserkeilattu pinta-ala

Laserskannad areal





## Maastotiedot

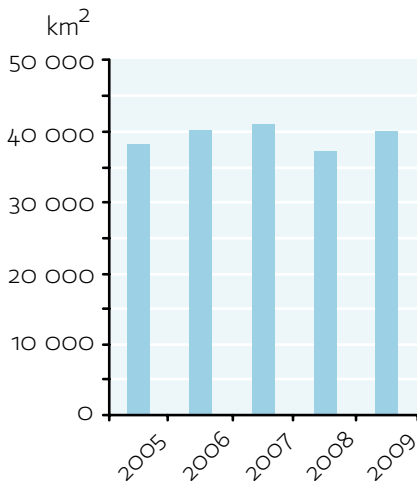
### Terränginformation

Tiedot kerätään maastotietokantaan. Sen kattavuus on 100 % koko maasta.

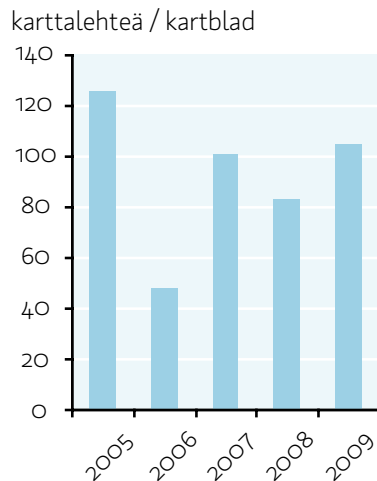
Data samlas in i terrängdatabasen. Den täcker 100 % av hela landet.

km <sup>2</sup>	Maanmittaustoimistojen alueelta kerätty maastotietoa / Inom lantmäteribräernas områden insamlats terränginformation													
	Uudenmaan Nylands	Varsinais-Suomen Egentliga Finland	Hämeen Tavastlands	Pirkanmaan-Satakunnan Birkaland-Satakunta	Kaakkois-Suomen Sydöstra Finland	Etelä-Savon Södra Savolax	Pohjois-Savon Norra Savolax	Pohjois-Karjalan Norra Karelen	Keski-Suomen Mellersta Finland	Pohjanmaan Österbottens	Pohjois-Pohjanmaan Norra Österbottens	Kainuun-Koillismaan Kajana-lands-Nordöstra Finlands	Lapin Lapplands	Koko maa Hela landet
Maastotiedon keruu <sup>1)</sup> / Insamling av terrängdata <sup>1)</sup>	3 241	1 891	1 872	2 916	1 348	2 124	2 592	2 954	2 196	4 268	3 164	4 576	6 948	40 090
Digitaalista aineistoa maastotietokannassa 31.12.2009 / Digitala data i terrängdatabasen 31.12.2009	13 514	26 739	11 970	24 014	14 387	18 778	20 342	21 591	20 024	32 450	25 807	38 765	100 056	368 437

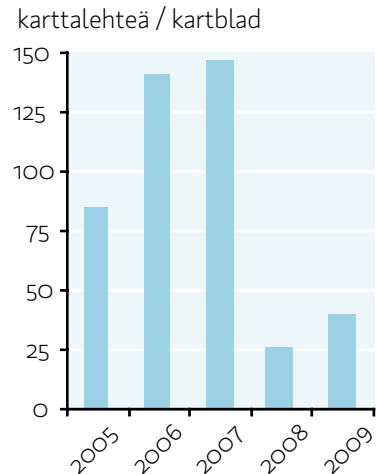
Maastotiedon keruu <sup>1)</sup>  
Insamling av terrängdata



Peruskartta 1:20 000/25 000  
Grundkarta 1:20 000/25 000



Maastokartta 1:50 000  
Terrängkarta 1:50 000



1) Sisältää ajantasaistuksen  
Uppdatering ingår

## SUOMEN PINTA-ALA KUNNITTAIN 1.1.2010 / FINLANDS AREAL KOMMUNVIS 1.1.2010

Kunta/Kommun	Maata/ Land km <sup>2</sup>	Makeaa vettä / Sötvattnen km <sup>2</sup>	Merivettä/ Havsvatten km <sup>2</sup>	Yhteensä/ Summa km <sup>2</sup>
Akaa	102,17	12,50	0,00	114,67
Alajärvi	1 008,76	48,00	0,00	1 056,76
Alavieska	251,37	1,66	0,00	253,03
Alavus/Alavo	790,50	52,23	0,00	842,73
Artjärvi/Artsjö	177,01	20,32	0,00	197,33
Asikkala	563,49	192,35	0,00	755,84
Askola	212,46	5,61	0,00	218,07
Aura	95,00	0,59	0,00	95,59
Brändö	108,07	0,40	1 540,04	1 648,51
Eckerö	107,71	1,47	643,57	752,75
Enonkoski	306,02	113,23	0,00	419,25
Enontekiö	7 945,90	445,62	0,00	8 391,52
Espoo/Esbo	312,22	17,96	197,98	528,16
Eura	578,90	51,36	0,00	630,26
Eurajoki/Euraåminne	345,39	3,90	294,50	643,79
Evijärvi	354,03	36,70	0,00	390,73
Finström	123,26	6,93	42,31	172,50
Forssa	248,78	4,61	0,00	253,39
Föglö	134,78	0,31	1 734,00	1 869,09
Geta	84,36	2,86	519,34	606,56
Haapajärvi	765,49	23,68	0,00	789,17
Haapavesi	1 049,70	36,57	0,00	1 086,27
Hailuoto/Karlö	200,52	1,70	880,48	1 082,70
Halsua	412,72	15,63	0,00	428,35
Hamina/Fredrikshamn	609,50	23,18	522,49	1 155,17
Hammarland	138,19	1,95	1 083,05	1 223,19
Hankasalmi	571,89	115,88	0,00	687,77
Hanko/Hangö	116,90	2,04	681,28	800,22
Harjavalta	123,47	4,29	0,00	127,76
Hartola	543,45	131,98	0,00	675,43
Hattula	357,84	69,55	0,00	427,39
Haukipudas	439,75	10,49	573,44	1 023,68
Hausjärvi	389,84	8,98	0,00	398,82
Heinola	676,45	162,89	0,00	839,34
Heinävesi	1 030,39	288,73	0,00	1 319,12
Helsinki/Helsingfors	213,66	1,17	500,72	715,55
Hirvensalmi	465,39	281,20	0,00	746,59
Hollola	463,28	68,64	0,00	531,92
Honkajoki	331,27	1,80	0,00	333,07
Huittinen/Vittis	532,69	6,97	0,00	539,66
Humpplila	147,95	0,65	0,00	148,60
Hyrnsalmi	1 421,18	100,33	0,00	1 521,51
Hyvinkää/Hyvinge	322,63	14,15	0,00	336,78
Hämeenkoski	187,79	7,85	0,00	195,64
Hämeenkyrö/ Tavastkyro	463,79	41,34	0,00	505,13
Hämeenlinna/ Tavastehus	1 785,83	245,77	0,00	2 031,60
Ii/Ijo	1 550,52	50,23	1 208,72	2 809,47
Iisalmi/Idensalmi	762,93	109,21	0,00	872,14
Iitti/Itis	589,82	97,28	0,00	687,10
Ikaalinen/Ikalis	750,35	93,16	0,00	843,51
Ilmajoki	576,90	2,89	0,00	579,79
Ilomantsi/Ilomants	2 763,89	409,02	0,00	3 172,91
Imatra	154,96	36,29	0,00	191,25
Inari/Enare	15 052,38	2 281,51	0,00	17 333,89
Ingå/Inkoo	349,85	8,11	596,11	954,07
Isojoki/Storå	642,43	5,04	0,00	647,47
Isokyrö/Storkyro	354,24	2,79	0,00	357,03
Jakobstad/Pietarsaari	88,33	3,42	304,55	396,30
Jalasjärvi	818,78	11,69	0,00	830,47
Janakkala	547,46	38,63	0,00	586,09
Joensuu	2 381,83	369,30	0,00	2 751,13
Jokioinen/Jockis	180,43	1,52	0,00	181,95
Jomala	142,55	0,82	543,68	687,05
Joroinen/Jorois	575,48	136,28	0,00	711,76

Kunta/Kommun	Maata/ Land km <sup>2</sup>	Makeaa vettä / Sötvattnen km <sup>2</sup>	Merivettä/ Havsvatten km <sup>2</sup>	Yhteensä/ Summa km <sup>2</sup>
Joutsa	867,21	199,27	0,00	1 066,48
Juankoski/Strömsdal	465,36	120,99	0,00	586,35
Juuka/Juga	1 501,86	344,79	0,00	1 846,65
Juupajoki	258,48	16,47	0,00	274,95
Juva	1 163,94	181,68	0,00	1 345,62
Jyväskylä	1 171,17	295,29	0,00	1 466,46
Jämijärvi	214,36	9,99	0,00	224,35
Jämsä	1 571,39	252,73	0,00	1 824,12
Järvenpää/Träskända	37,59	2,36	0,00	39,95
Kaarina/S:t Karins	150,34	1,03	28,15	179,52
Kaavi	674,17	115,50	0,00	789,67
Kajaani/Kajana	1 835,16	428,88	0,00	2 264,04
Kalajoki	922,14	7,17	1 462,03	2 391,34
Kangasala	489,25	160,55	0,00	649,80
Kangasniemi	1 070,06	256,69	0,00	1 326,75
Kankaanpää	689,65	15,38	0,00	705,03
Kannonkoski	444,85	104,86	0,00	549,71
Kannus	468,24	2,41	0,00	470,65
Karijoki/Bötom	185,77	0,78	0,00	186,55
Karjalohja/Karislojo	121,29	42,11	0,00	163,40
Karkkila/Högfors	242,37	12,95	0,00	255,32
Karstula	887,33	76,19	0,00	963,52
Karttula	473,38	115,37	0,00	588,75
Karvia	501,97	17,90	0,00	519,87
Kaskinen/Kaskö	10,49	0,16	164,71	175,36
Kauhajoki	1 299,25	16,46	0,00	1 315,71
Kauhava	1 313,81	14,63	0,00	1 328,44
Kauniainen/Grankulla	5,88	0,12	0,00	6,00
Kaustinen/Kaustby	354,03	7,09	0,00	361,12
Keitele	481,82	96,59	0,00	578,41
Kemi	95,27	7,32	644,85	747,44
Kemijärvi	3 504,93	426,55	0,00	3 931,48
Keminmaa	625,03	20,78	0,00	645,81
Kempele	110,13	0,21	0,02	110,36
Kerava/Kervo	30,62	0,17	0,00	30,79
Kerimäki	557,65	318,84	0,00	876,49
Kesälahti	387,90	195,19	0,00	583,09
Keuruu	1 258,30	172,32	0,00	1 430,62
Kihniö	357,11	33,39	0,00	390,50
Kiikoinen	138,05	6,29	0,00	144,34
Kiiminki/Kiminge	326,85	12,20	0,00	339,05
Kimitoön/Kemiönsaari	687,09	11,03	2 103,21	2 801,33
Kinnula	460,27	35,48	0,00	495,75
Kirkkonummi/Kyrkslätt	366,08	27,61	622,32	1 016,01
Kitee/Kides	865,71	275,61	0,00	1 141,32
Kittilä	8 094,37	168,71	0,00	8 263,08
Kiuruvesi	1 328,12	94,79	0,00	1 422,91
Kivijärvi	484,12	115,79	0,00	599,91
Kokemäki/Kumo	481,26	50,08	0,00	531,34
Kokkola/Karleby	1 444,36	41,59	1 244,94	2 730,89
Kolari	2 558,68	59,09	0,00	2 617,77
Konnevesi	512,95	168,02	0,00	680,97
Kontiolahti	799,72	230,11	0,00	1 029,83
Korsholm/Mustasaari	848,14	17,59	2 312,91	3 178,64
Korsnäs	235,65	3,94	1 185,13	1 424,72
Koski TL	191,48	0,95	0,00	192,43
Kotka	271,29	5,76	672,69	949,74
Kouvola	2 558,09	325,23	0,00	2 883,32
Kristinestad/ Kristiinankaupunki	682,54	14,66	981,79	1 678,99
Kronoby/Kruunupyö	712,36	39,38	0,92	752,66
Kuhmalahti	168,50	52,17	0,00	220,67
Kuhmo	4 806,89	649,99	0,00	5 456,88
Kuhmoinen	661,01	275,77	0,00	936,78
Kulinge	99,26	0,51	760,62	860,39
Kuopio	1 124,02	604,51	0,00	1 728,53

Kunta/Kommun	Maata/ Land km <sup>2</sup>	Makeaa vettä / Sötvatten km <sup>2</sup>	Merivettä/ Havsvatten km <sup>2</sup>	Yhteensä/ Summa km <sup>2</sup>
Kuortane	462,05	22,84	0,00	484,89
Kurikka	905,72	7,81	0,00	913,53
Kustavi/Gustavs	166,43	1,88	601,58	769,89
Kuusamo	4 978,25	830,70	0,00	5 808,95
Kylmäkoski	190,96	8,77	0,00	199,73
Kyyjärvi	448,23	21,39	0,00	469,62
Kärkölä	256,50	2,84	0,00	259,34
Kärsämäki	694,88	6,05	0,00	700,93
Kökar	63,55	0,39	2 101,11	2 165,05
Köyliö/Kjulo	246,08	13,22	0,00	259,30
Lahti/Lahtis	135,06	19,54	0,00	154,60
Laihia/Laihela	504,32	4,10	0,00	508,42
Laitila	531,71	13,65	0,00	545,36
Lapinjärvi/Lappträsk	329,91	9,45	0,00	339,36
Lapinlahti	613,63	98,32	0,00	711,95
Lappajärvi	420,84	102,89	0,00	523,73
Lappeenranta/ Vilmanstrand	1 433,54	290,22	0,00	1 723,76
Lapua/Lappo	737,06	13,75	0,00	750,81
Larsmo/Luoto	142,47	34,07	677,07	853,61
Laukaa	648,59	177,09	0,00	825,68
Lavia	321,18	36,62	0,00	357,80
Lemi	217,78	44,72	0,00	262,50
Lemland	113,09	0,59	851,72	965,40
Lempäälä	269,44	37,48	0,00	306,92
Leppävirta	1 136,13	383,64	0,00	1 519,77
Lestijärvi	480,71	78,37	0,00	559,08
Lieksa	3 418,54	649,11	0,00	4 067,65
Lieto/Lundo	198,54	1,66	0,00	200,20
Liminka/Limingo	637,09	5,67	8,95	651,71
Liperi	726,81	434,43	0,00	1 161,24
Lohja/Lojo	349,44	91,76	0,00	441,20
Loimaa	848,04	3,97	0,00	852,01
Loppi	597,63	58,36	0,00	655,99
Loviisa/Lovisa	819,62	25,83	906,13	1 751,58
Luhanka	214,55	98,74	0,00	313,29
Lumijoki	213,22	0,27	76,83	290,32
Lumparland	36,25	0,04	50,77	87,06
Luumäki	749,92	109,92	0,00	859,84
Luvia	169,06	2,48	689,67	861,21
Maaninka	466,69	108,46	0,00	575,15
Malax/Maalathi	520,98	4,25	1 429,71	1 954,94
Mariehamn/ Maarianhamina	11,79	0,00	8,96	20,75
Marttila	195,29	0,71	0,00	196,00
Masku	202,96	1,37	49,77	254,10
Merijärvi	229,83	1,80	0,00	231,63
Merikarvia/Sastmola	446,04	4,62	795,59	1 246,25
Miekkälä	422,18	18,19	0,00	440,37
Mikkeli/S:t Michel	1 701,42	423,20	0,00	2 124,62
Muhos	783,64	13,78	0,00	797,42
Multia	733,29	32,36	0,00	765,65
Muonio	1 903,87	134,04	0,00	2 037,91
Muurame	144,09	49,99	0,00	194,08
Mynämäki/Virmo	519,75	2,65	13,73	536,13
Myrskylä/Mörskom	200,38	5,98	0,00	206,36
Mäntsälä	580,91	15,26	0,00	596,17
Mänttä-Vilppula	534,49	122,61	0,00	657,10
Mäntyharju	981,77	229,04	0,00	1 210,81
Naantali/Nädendal	283,47	4,03	350,58	638,08
Nakkila	182,92	1,97	0,00	184,89
Nastola	324,22	38,67	0,00	362,89
Nilsia	711,69	136,08	0,00	847,77
Nivala	527,98	8,93	0,00	536,91
Nokia	288,19	59,58	0,00	347,77
Nousiainen/Nousis	198,83	0,62	0,00	199,45
Nummi-Pusula	468,35	36,79	0,00	505,14
Nurmes	1 601,16	253,71	0,00	1 854,87

Kunta/Kommun	Maata/ Land km <sup>2</sup>	Makeaa vettä / Sötvatten km <sup>2</sup>	Merivettä/ Havsvatten km <sup>2</sup>	Yhteensä/ Summa km <sup>2</sup>
Nurmijärvi	361,86	5,40	0,00	367,26
Nykarleby/ Uusikaarlepyy	732,48	4,66	938,25	1 675,39
Närpes/Närpiö	977,16	7,96	1 349,05	2 334,17
Oravais/Oravainen	203,98	4,55	68,56	277,09
Orimattila	608,47	8,50	0,00	616,97
Oripää	117,65	0,09	0,00	117,74
Orivesi	799,55	160,53	0,00	960,08
Oulainen	587,54	10,02	0,00	597,56
Oulu/Uleåborg	1 410,19	34,54	68,69	1 513,42
Oulunsalo	83,37	0,92	126,95	211,24
Outokumpu	445,85	138,25	0,00	584,10
Padasjoki	523,23	206,71	0,00	729,94
Paimio/Pemar	238,38	1,67	2,23	242,28
Paltamo	919,39	219,72	0,00	1 139,11
Parikkala	592,94	167,78	0,00	760,72
Parkano	852,26	57,50	0,00	909,76
Pedersöre/ Pedersören kunta	794,33	31,78	0,00	826,11
Pelkosenniemi	1 836,47	45,40	0,00	1 881,87
Pello	1 737,93	125,73	0,00	1 863,66
Perho	747,95	27,25	0,00	775,20
Pertunmaa	374,49	79,70	0,00	454,19
Petäjävesi	456,44	39,01	0,00	495,45
Pieksämäki	1 569,84	266,56	0,00	1 836,40
Pielavesi	1 153,32	253,26	0,00	1 406,58
Pihtipudas	1 074,90	172,72	0,00	1 247,62
Pirkkala/Birkala	81,37	22,67	0,00	104,04
Polvijärvi	804,16	154,22	0,00	958,38
Pomarkku/Påmark	301,12	30,95	0,00	332,07
Pori/Björneborg	833,99	25,41	844,70	1 704,10
Pornainen/Borgnäs	146,53	3,58	0,00	150,11
Porvoo/Borgå	654,78	10,22	1 474,46	2 139,46
Posio	3 039,05	506,17	0,00	3 545,22
Pudasjärvi	5 638,61	228,62	0,00	5 867,23
Pukkila	145,06	0,90	0,00	145,96
Punkaharju	471,28	276,87	0,00	748,15
Punkalaidun	361,10	2,94	0,00	364,04
Puolanka	2 461,75	137,18	0,00	2 598,93
Puumala	794,62	443,21	0,00	1 237,83
Pyhtää/Pyttis	324,73	11,66	444,58	780,97
Pyhäjoki	542,06	6,54	816,72	1 365,32
Pyhäjärvi	1 311,25	148,35	0,00	1 459,60
Pyhäntä	810,76	36,72	0,00	847,48
Pyhärinta	143,25	4,97	143,53	291,75
Pälkäne	560,76	177,78	0,00	738,54
Pöytyä	750,14	23,67	0,00	773,81
Raahe/Brahestad	527,67	8,22	863,38	1 399,27
Raisio/Reso	48,76	0,60	0,70	50,06
Rantasalmi	559,23	366,62	0,00	925,85
Ranua	3 453,74	241,09	0,00	3 694,83
Raseborg/Raasepori	1 147,72	67,42	1 139,08	2 354,22
Rauma/Raumo	495,58	13,90	600,66	1 110,14
Rautalampi	538,99	222,99	0,00	761,98
Rautavaara	1 151,09	84,02	0,00	1 235,11
Rautjärvi	351,67	50,25	0,00	401,92
Reisjärvi	474,41	28,79	0,00	503,20
Riihimäki	121,03	4,54	0,00	125,57
Ristiina/Kristina	566,16	175,86	0,00	742,02
Ristijärvi	836,26	61,76	0,00	898,02
Rovaniemi	7 582,41	434,78	0,00	8 017,19
Ruokolahti	943,61	276,43	0,00	1 220,04
Ruovesi	776,20	173,96	0,00	950,16
Rusko	127,13	0,78	0,00	127,91
Rääkkylä	427,70	271,99	0,00	699,69
Saarjärvi	1 252,22	170,64	0,00	1 422,86
Salla	5 730,03	142,46	0,00	5 872,49
Salo	1 986,90	74,84	106,64	2 168,38

Kunta/Kommun	Maata/ Land km <sup>2</sup>	Makeaa vettä / Sötvatten km <sup>2</sup>	Merivettä/ Havs- vatten km <sup>2</sup>	Yhteensä/ Summa km <sup>2</sup>
Saltvik	152,09	6,99	1 007,71	1 166,79
Sastamala	1 291,53	96,16	0,00	1 387,69
Sauvo/Sagu	252,53	1,27	45,95	299,75
Savitaipale	539,75	150,82	0,00	690,57
Savonlinna/Nyslott	1 210,64	762,71	0,00	1 973,35
Savukoski	6 440,18	56,60	0,00	6 496,78
Seinäjoki	1 431,48	37,84	0,00	1 469,32
Sievi	787,34	13,54	0,00	800,88
Siikainen	463,08	28,29	0,00	491,37
Siikajoki	1 049,85	8,96	592,94	1 651,75
Siikalatva	2 170,73	58,62	0,00	2 229,35
Siilinjärvi	400,98	106,88	0,00	507,86
Simo	1 445,78	19,98	619,92	2 085,68
Sipoo/Sibbo	339,63	3,01	356,04	698,68
Siuntio/Sjundeå	241,15	8,81	16,17	266,13
Sodankylä	11 696,51	718,71	0,00	12 415,22
Soini	552,07	22,17	0,00	574,24
Somero	667,91	29,78	0,00	697,69
Sonkajärvi	1 465,96	110,86	0,00	1 576,82
Sotkamo	2 649,88	302,61	0,00	2 952,49
Sottunga	28,05	0,02	314,40	342,47
Sulkava	584,79	184,54	0,00	769,33
Sund	108,07	3,75	72,31	184,13
Suomenniemi	283,72	79,24	0,00	362,96
Suomussalmi	5 270,76	587,18	0,00	5 857,94
Suonenjoki	713,58	148,77	0,00	862,35
Sysmä	667,16	269,13	0,00	936,29
Säkylä	160,57	107,91	0,00	268,48
Taipalsaari	345,10	416,92	0,00	762,02
Taivalkoski	2 438,17	212,69	0,00	2 650,86
Taivassalo/Tövsala	140,44	1,64	75,59	217,67
Tammela	640,41	74,72	0,00	715,13
Tampere/Tammerfors	525,03	164,56	0,00	689,59
Tarvasjoki	101,97	0,45	0,00	102,42
Tervo	347,68	146,50	0,00	494,18
Tervola	1 561,82	32,66	0,00	1 594,48
Teuva/Östermark	554,69	1,35	0,00	556,04
Tohmajärvi	837,74	57,62	0,00	895,36
Toholampi	608,43	8,45	0,00	616,88
Toivakka	361,52	52,45	0,00	413,97
Tornio/Torneå	1 186,95	41,43	120,04	1 348,42
Turku/Åbo	245,70	3,46	57,25	306,41
Tuusniemi	543,36	156,18	0,00	699,54
Tuusula/Tusby	219,56	5,92	0,00	225,48
Tyrnävä	491,86	3,07	0,00	494,93

Kunta/Kommun	Maata/ Land km <sup>2</sup>	Makeaa vettä / Sötvatten km <sup>2</sup>	Merivettä/ Havs- vatten km <sup>2</sup>	Yhteensä/ Summa km <sup>2</sup>
Töysä	297,81	11,86	0,00	309,67
Ulvila/Ulvsby	400,73	21,83	0,00	422,56
Urkala	475,08	30,31	0,00	505,39
Utajärvi	1 671,00	65,71	0,00	1 736,71
Utsjoki	5 144,29	227,52	0,00	5 371,81
Uurainen	348,11	24,19	0,00	372,30
Uusikaupunki/Nystad	502,56	49,10	1 381,06	1 932,72
Vaala	1 302,51	461,42	0,00	1 763,93
Vaasa/Vasa	188,82	2,88	205,75	397,45
Valkeakoski	272,12	100,03	0,00	372,15
Valtimo	800,44	37,75	0,00	838,19
Vantaa/Vanda	238,38	1,98	0,00	240,36
Varkaus	386,08	138,47	0,00	524,55
Varpaisjärvi	483,02	50,18	0,00	533,20
Vehmaa	188,78	3,40	9,92	202,10
Vesanto	422,64	147,11	0,00	569,75
Vesilahti	300,97	52,98	0,00	353,95
Veteli/Vetil	502,30	18,60	0,00	520,90
Vieremä	925,19	48,20	0,00	973,39
Vihanti	486,96	4,95	0,00	491,91
Vihti/Vichtis	522,06	45,02	0,00	567,08
Viitasaari	1 248,80	340,46	0,00	1 589,26
Vimpeli/Vindala	287,27	41,52	0,00	328,79
Virolahti/Vederlax	371,96	4,27	182,71	558,94
Virrat/Virdois	1 162,36	136,73	0,00	1 299,09
Vårdö	101,50	0,40	470,77	572,67
Vähäkylä/Lillkyro	175,69	1,99	0,00	177,68
Västaboland/ Länsi-Turunmaa	881,87	7,29	4 659,32	5 548,48
Vörå-Maxmo/ Vöyri-Maksamaa	577,42	4,83	640,69	1 222,94
Yli-Ii	769,21	24,11	0,00	793,32
Ylitornio/Övertorneå	2 029,01	183,61	0,00	2 212,62
Ylivieska	568,58	4,56	0,00	573,14
Ylöjärvi	1 115,48	208,62	0,00	1 324,10
Ypäjä	182,76	0,50	0,00	183,26
Ähtäri/Etseri	804,91	105,06	0,00	909,97
Äänekoski	884,67	253,84	0,00	1 138,51
Koko maa/Hela landet	303 906,67	34 533,83	52 479,44	390 919,94

Maakunta / Landskap	Maata/ Land km <sup>2</sup>	Makeaa vettä / Sötvatten km <sup>2</sup>	Merivettä/ Havsvatten km <sup>2</sup>	Yhteensä/ Summa km <sup>2</sup>
Uusimaa/Nyland	6 395,05	410,69	3 753,66	10 559,40
Varsinais-Suomi/Egentliga Finland	10 662,90	247,15	9 629,21	20 539,26
Itä-Uusimaa/Östra Nyland	2 701,84	61,00	2 736,63	5 499,47
Satakunta	7 957,36	455,16	3 225,12	11 637,64
Kanta-Häme/Egentliga Tavastland	5 199,96	507,83	0,00	5 707,79
Pirkanmaa/Birkaland	12 446,54	2 022,79	0,00	14 469,33
Päijät-Häme/Päijänne-Tavastland	5 126,11	1 129,42	0,00	6 255,53
Kymenlaakso/Kymmenedalen	5 147,57	485,57	1 822,47	7 455,61
Etelä-Karjala/Södra Karelen	5 612,99	1 622,59	0,00	7 235,58
Etelä-Savo/Södra Savolax	13 983,17	4 784,96	0,00	18 768,13
Pohjois-Savo/Norra Savolax	16 769,83	3 596,88	0,00	20 366,71
Pohjois-Karjala/Norra Karelen	17 763,31	3 821,10	0,00	21 584,41
Keski-Suomi/Mellersta Finland	16 705,90	3 244,48	0,00	19 950,38
Etelä-Pohjanmaa/Södra Österbotten	13 444,13	555,51	0,00	13 999,64
Pohjanmaa/Österbotten	7 749,40	183,01	10 259,09	18 191,50
Keski-Pohjanmaa/Mellersta Österbotten	5 018,74	199,39	1 244,94	6 463,07
Pohjois-Pohjanmaa/Norra Österbotten	35 500,92	1 910,04	6 679,15	44 090,11
Kainuu/Kajanaland	21 503,78	2 949,07	0,00	24 452,85
Lappi/Lappland	92 664,60	6 319,76	1 384,81	100 369,17
Ahvenanmaa/Åland	1 552,57	274,3	11 744,36	13 324,36
Koko maa/Hela landet	303 906,67	34 533,83	52 479,44	390 919,94

# KIINTEISTÖREKISTERIKARTTA FASTIGHETSREGISTERKARTA

Tilanne 31.12.2009

Läget 31.12.2009

Laatuluokka A

Kvalitetsklass A

- Viety kantaan 2009  
Införts i databasen 2009
- Viety kantaan 1982–2008  
Införts i databasen 1982–2008

Muut laatuluokat

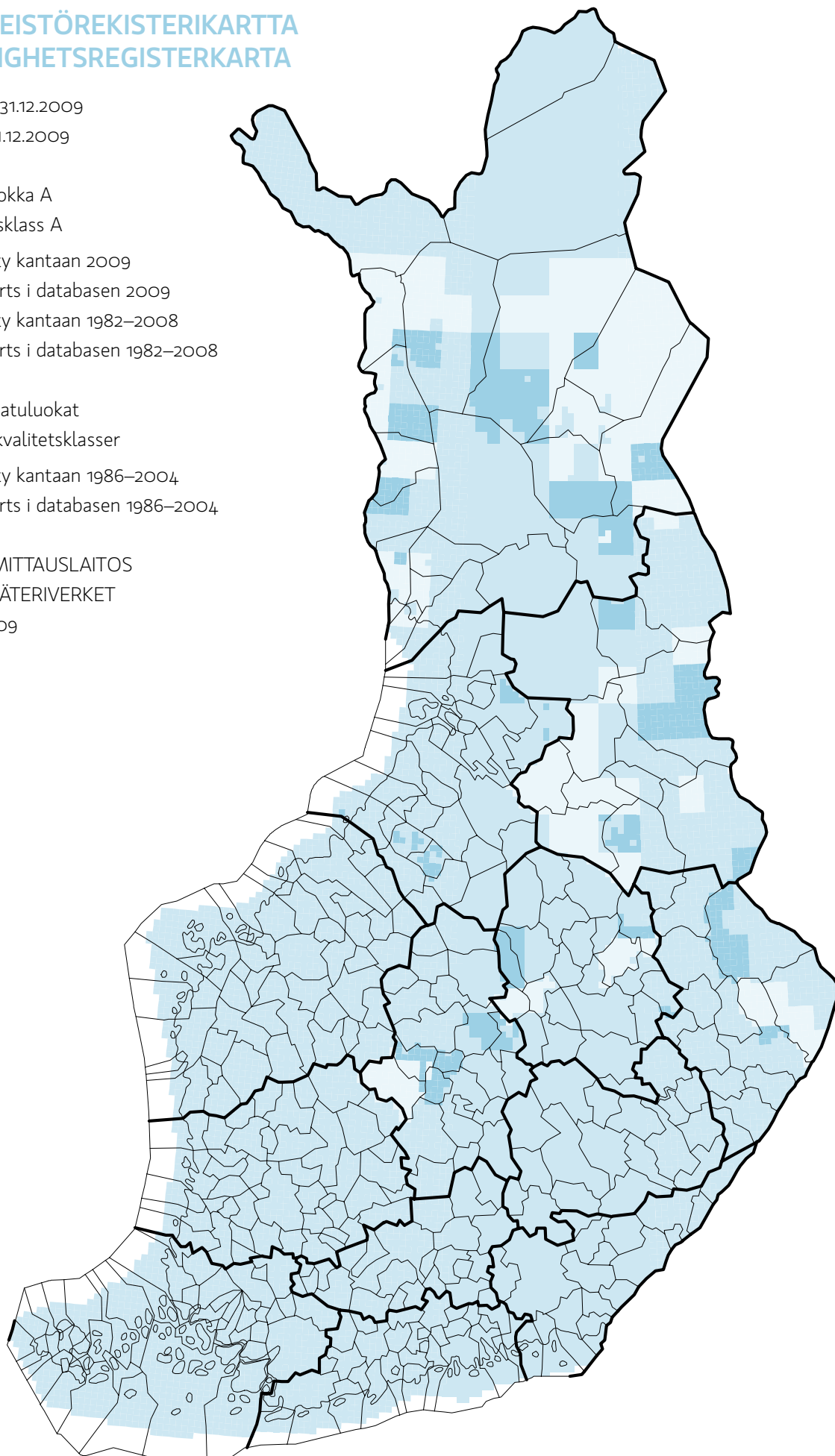
Övriga kvalitetsklasser

- Viety kantaan 1986–2004  
Införts i databasen 1986–2004

MAANMITTAUSLAITOS

LANTMÄTERIVERKET

31.12.2009



# ILMAKUVAUKSET, MAASTOTIETOTUOTANTO FLYGFOTOGRAFERINGAR, TERRÄNG- DATAPRODUKTION

Kuvattu vuonna 2009

Fotograferad 2009

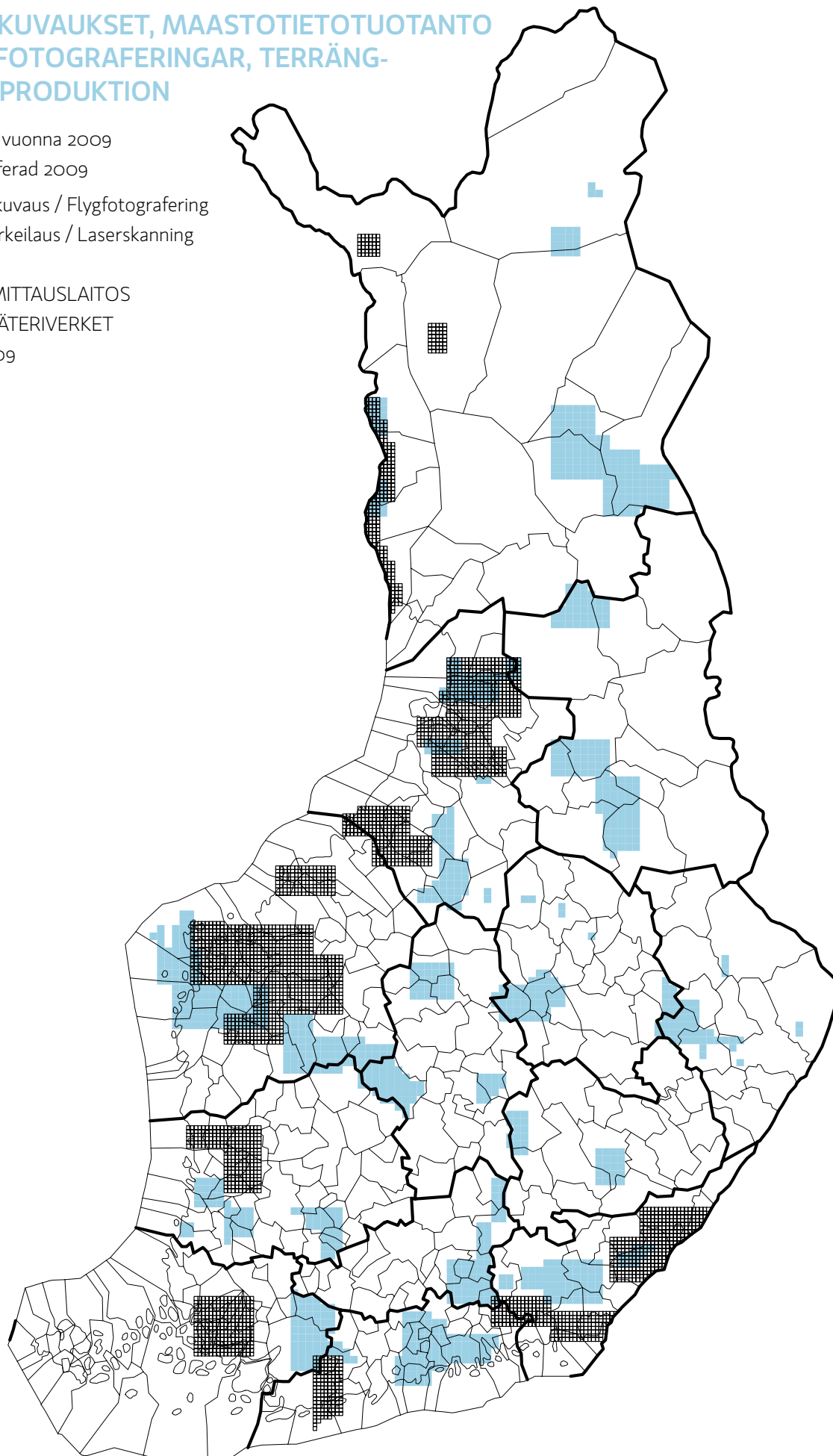
■ Ilmakuvaus / Flygfotografering

■ Laserkeilaus / Laserskanning

MAANMITTAUSLAITOS

LANTMÄTERIVERKET

31.12.2009



## MAASTOTIETOKANTA TERRÄNGDATABASEN

Tilanne 31.12.2009

Läget 31.12.2009

Laatuluokka A

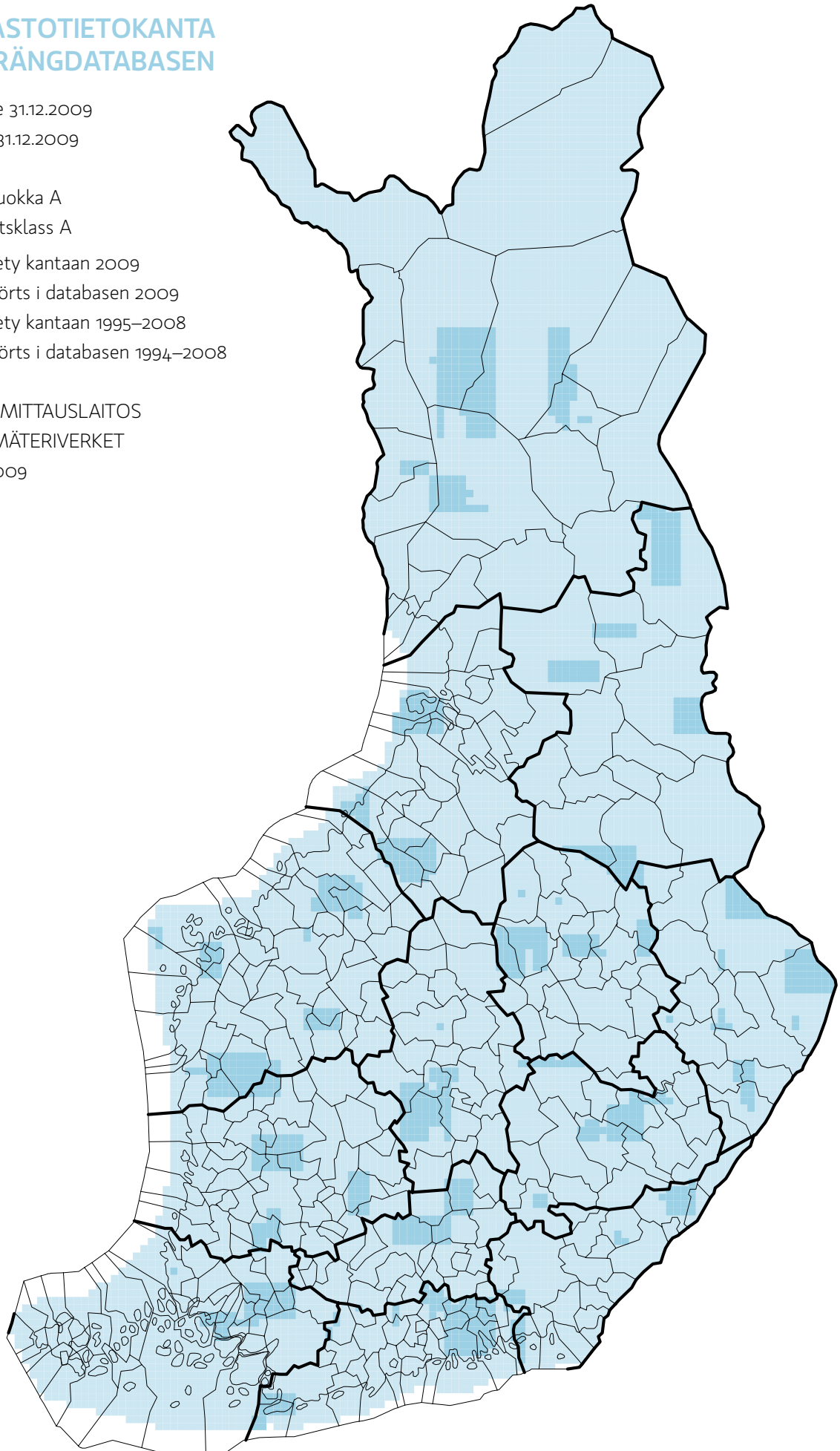
Kvalitetsklass A

- Viety kantaan 2009  
Införts i databasen 2009
- Viety kantaan 1995–2008  
Införts i databasen 1994–2008

MAANMITTAUSLAITOS

LANTMÄTERIVERKET

31.12.2009





PERUSKARTTA 1:25 000  
GRUNDKARTA 1:25 000

Tilanne 31.12.2009

Läget 31.12.2009

1:25 000 karttalehti painettu vuonna

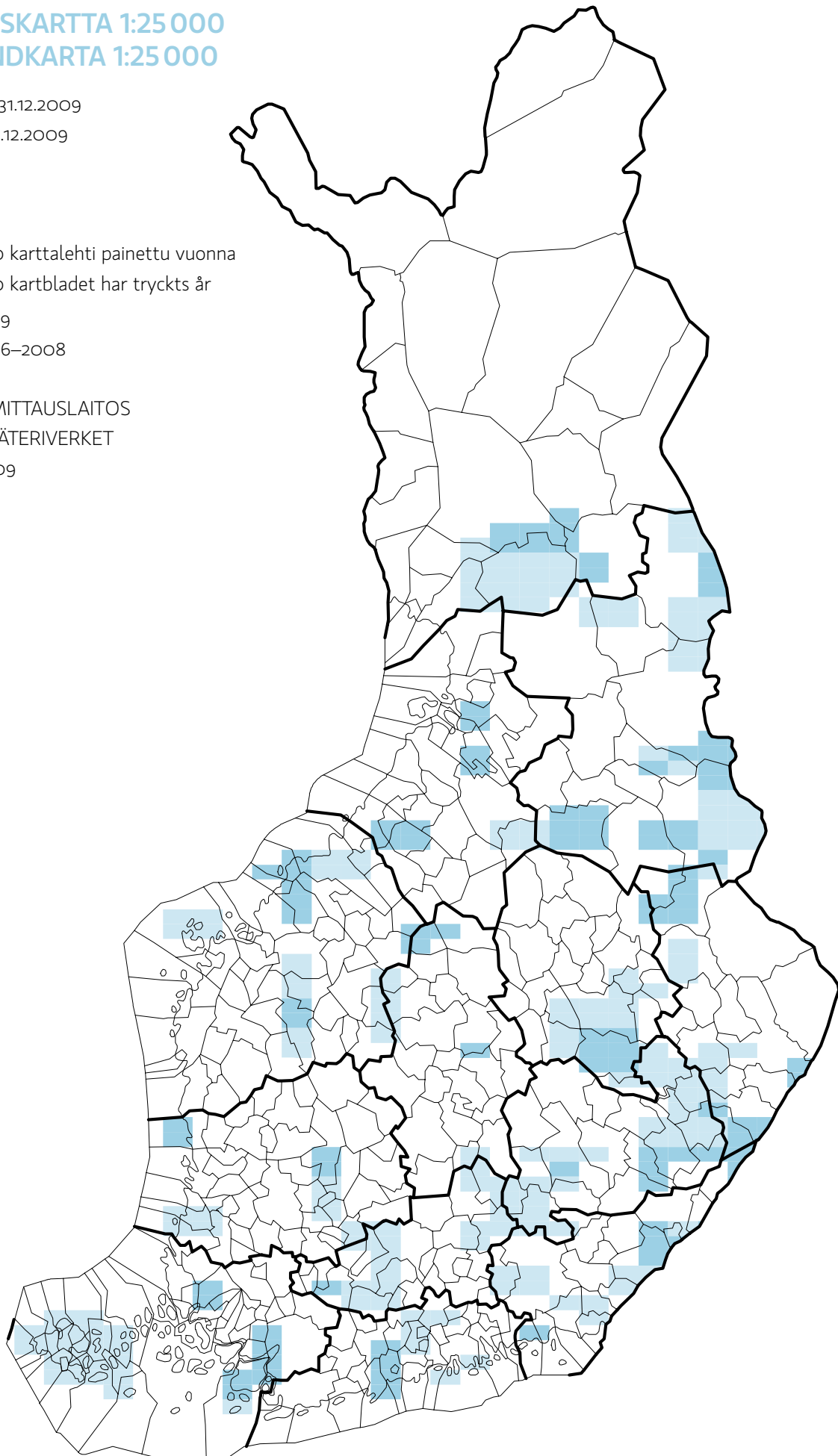
1:25 000 kartbladet har tryckts år

- 2009
- 2006–2008

MAANMITTAUSLAITOS

LANTMÄTERIVERKET

31.12.2009



# MAASTOKARTTA 1:50 000 TERRÄNGKARTA 1:50 000

Tilanne 31.12.2009 /  
Läget 31.12.2009

Maastotietokannasta tuotettu  
TM35-lehtiassa  
Producerats från terrängdatabasen  
enligt TM35-bladindelning

- 2009
- 2007–2008

MAANMITTAUSLAITOS  
LANTMÄTERIVERKET  
31.12.2009

