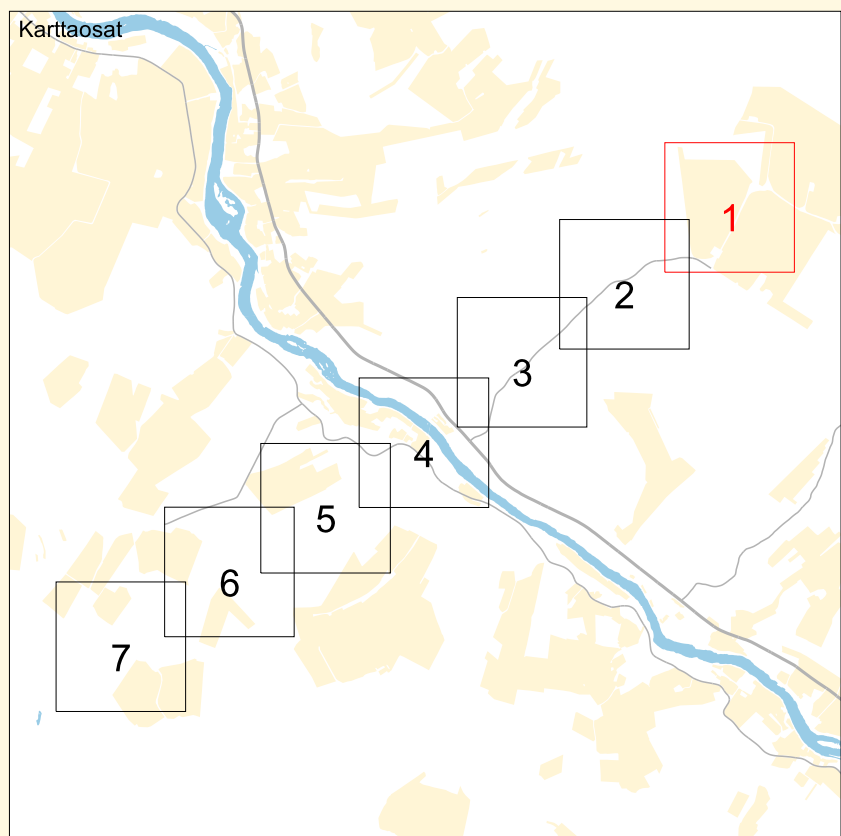
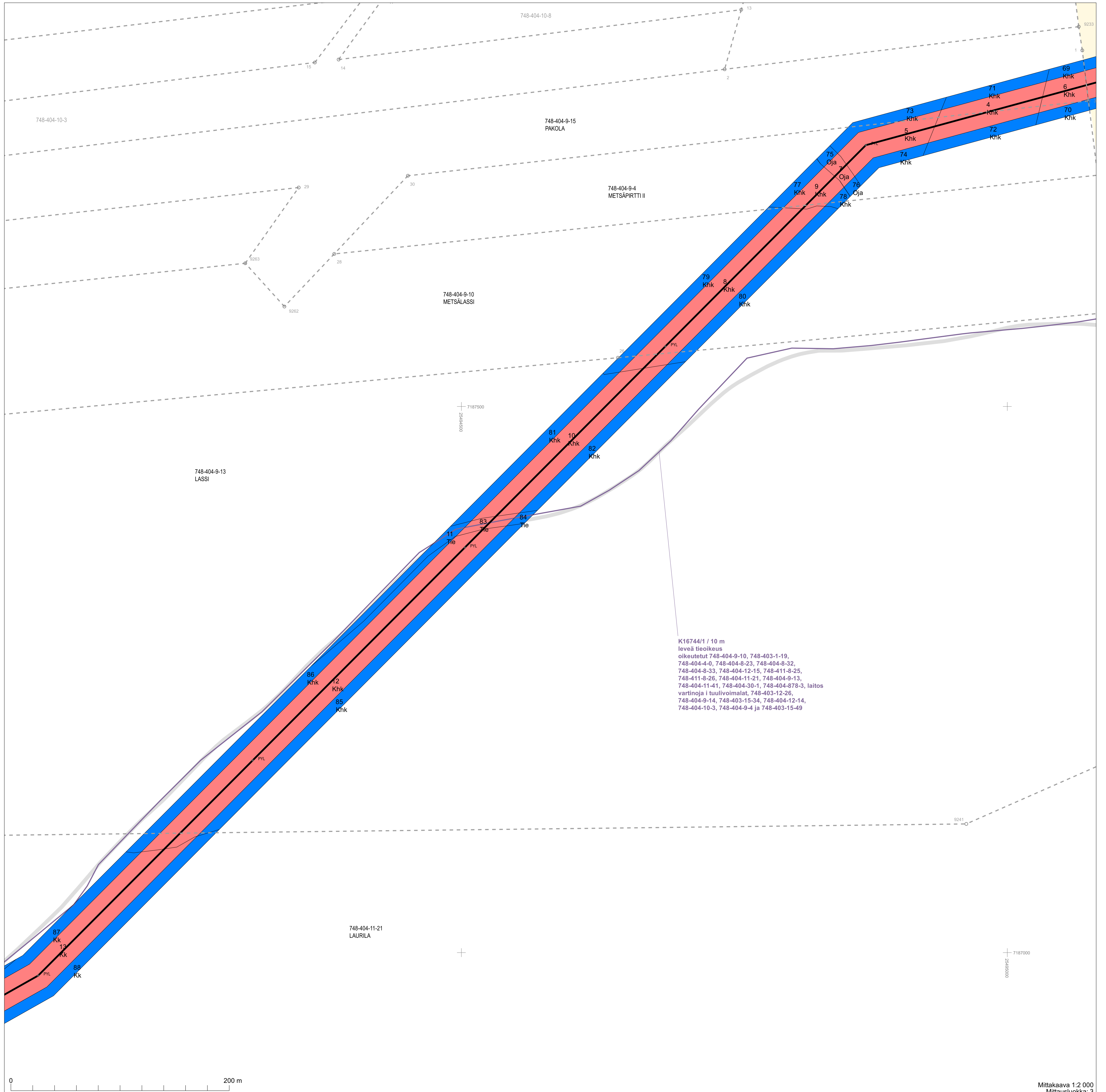
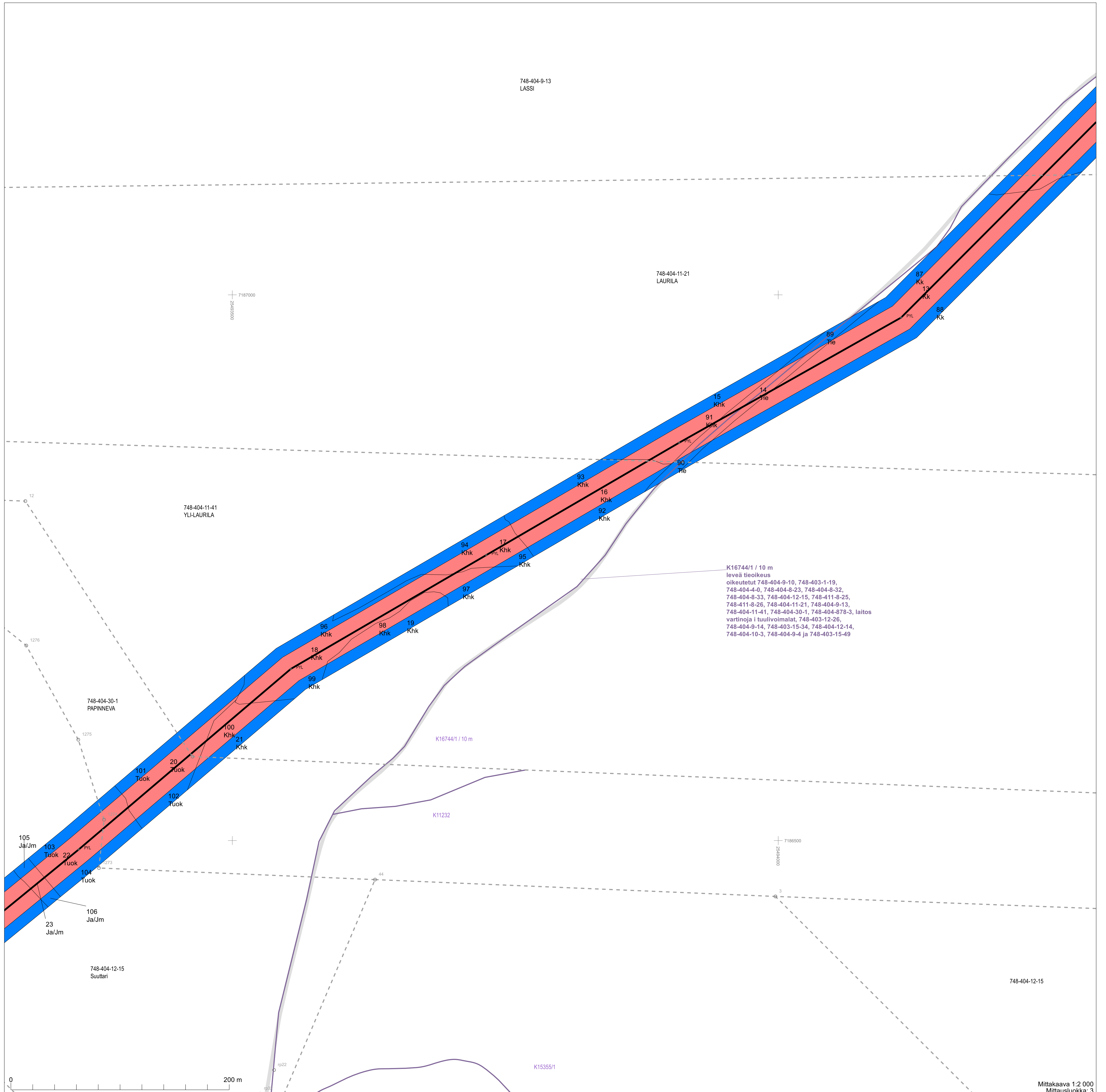


K16744/3 / 10 m
leveä tieoikeus
oikeudet 748-403-12-26, 748-404-9-10,
748-404-9-14, 748-403-15-34, 748-404-12-14,
748-404-10-3, 748-404-9-4, laitot vartineja i
tuulivoimat ja 748-403-15-49

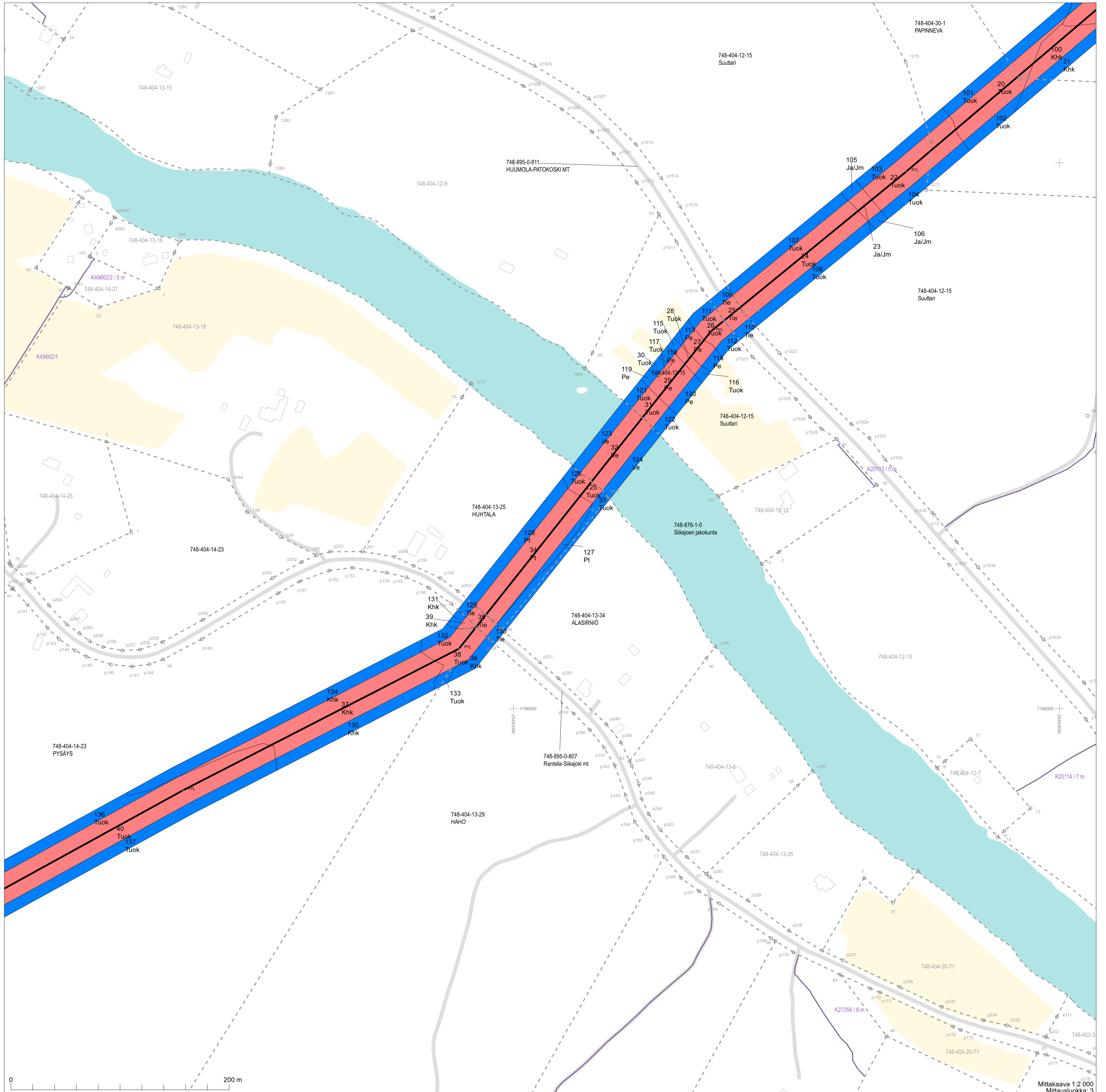
748-403-15-49
NaulaTuulia

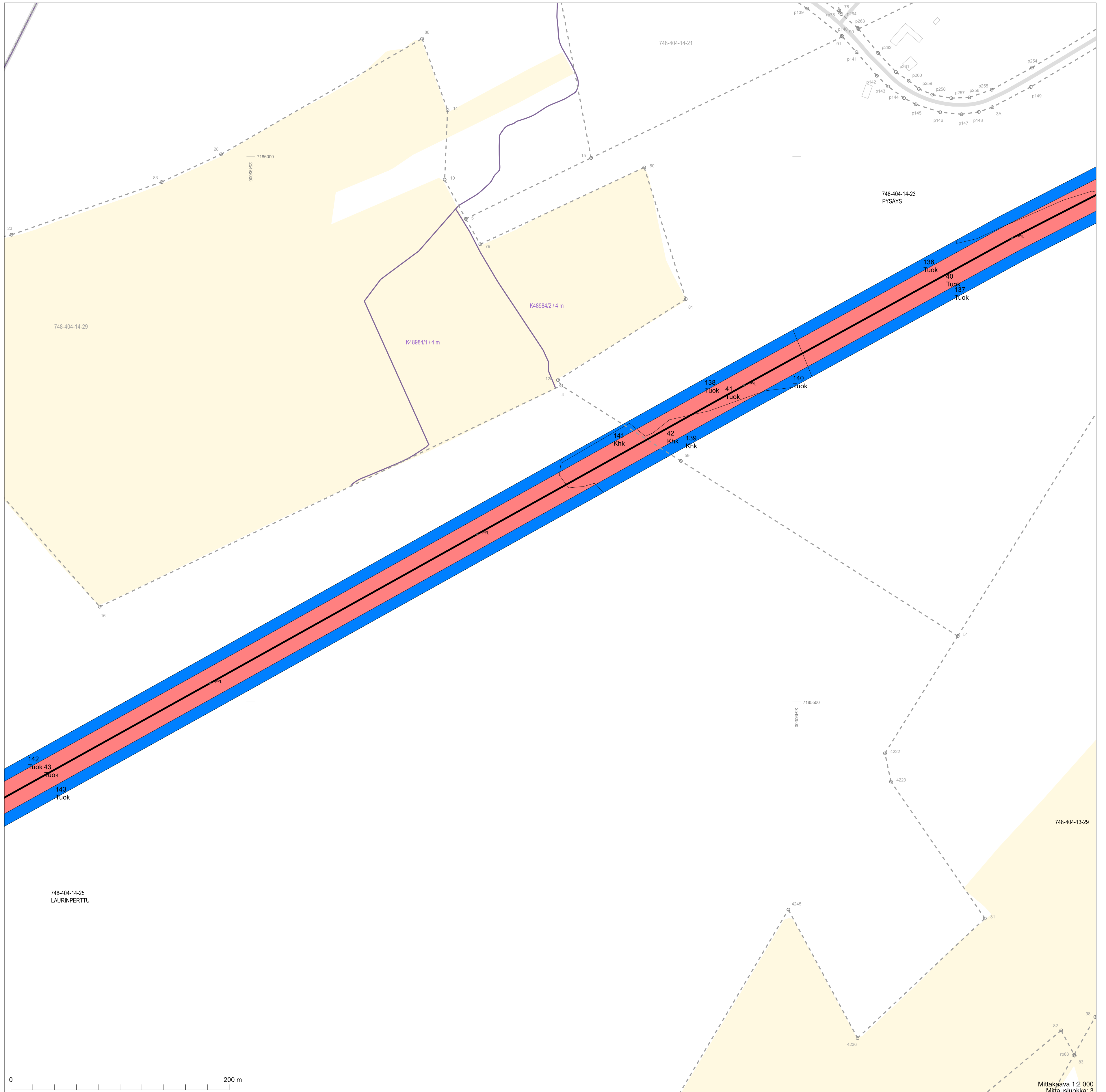


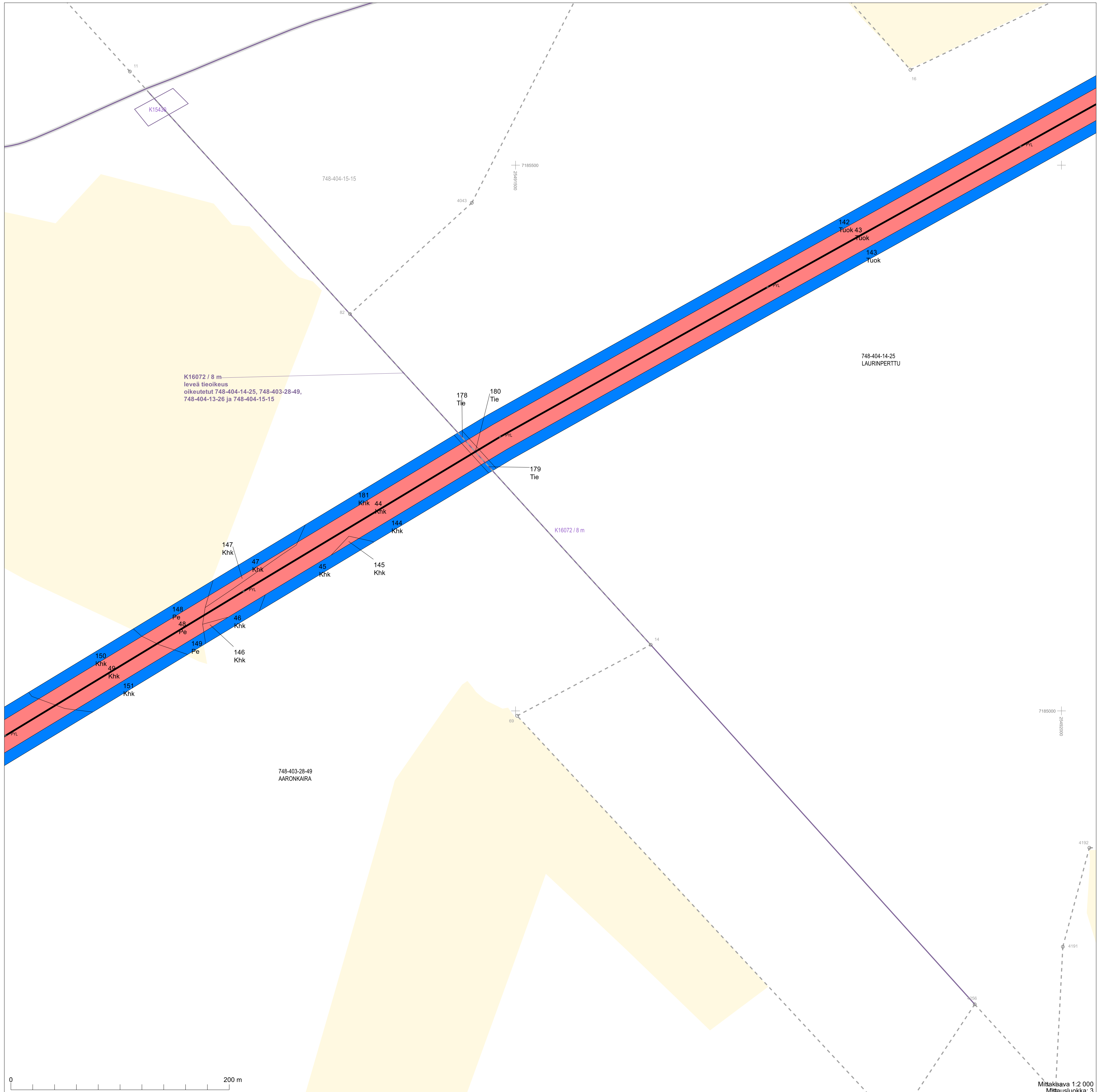




K16744/1 / 10 m
lievää tteoikeus
oikeudet 748-404-9-10, 748-403-1-19,
748-404-4-0, 748-404-8-23, 748-404-8-32,
748-404-8-33, 748-404-12-15, 748-411-8-25,
748-411-8-26, 748-404-11-21, 748-404-9-13,
748-404-11-41, 748-404-30-1, 748-404-878-3, laitos
vartinoja i tuulivoimat, 748-403-12-26,
748-404-9-14, 748-403-15-34, 748-404-12-14,
748-404-10-3, 748-404-9-4 ja 748-403-15-49







K16072 / 8 m
leveä tieoikeus
oikeutetut 748-404-14-25, 748-403-28-49,
748-404-13-26 ja 748-404-15-15

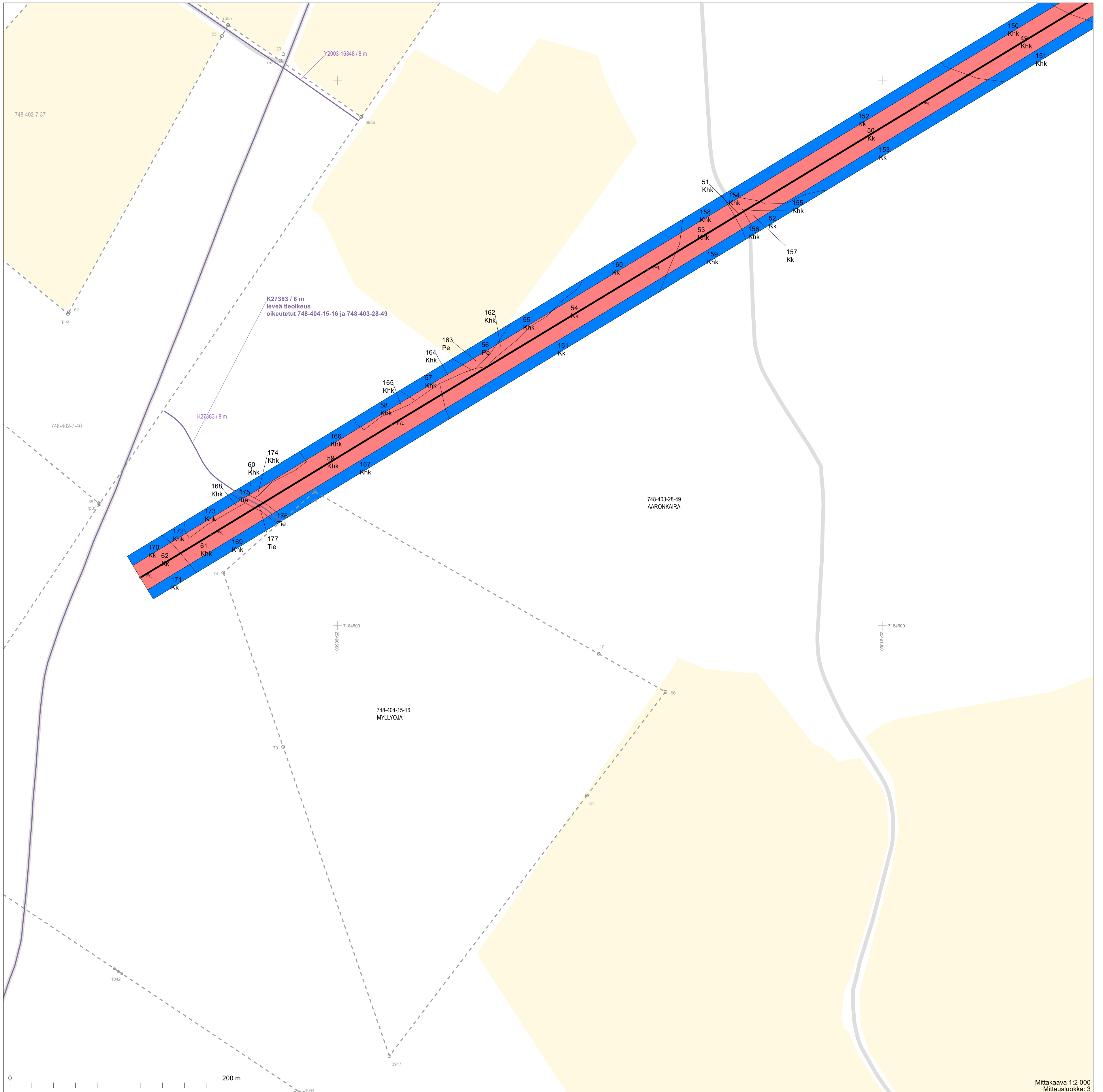
748-404-14-25
LAURINPERTTU

748-403-28-49
AARONKAIRA














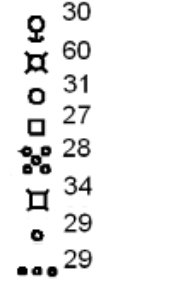






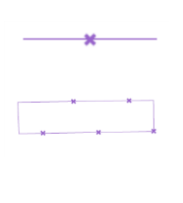







0 200 m

Mittakaava 1:2 000
Mittausluokka: 3

Koordinaattijärjestelmä: ETRS-GKN/peruskoordinaatisto



Toimituskartan selite

	Toimituksessa vahvistettu tai uusi	Toimituksessa mukana	Toimituksessa poistettu	Ei mukana toimituksessa
Kiinteistöjen välinen raja <ul style="list-style-type: none"> Tilan tai rekisteriyksikön raja Tontin tai yleisen alueen raja Kuntaraja 	  	  	  	  
Kiinteistötunnus <ul style="list-style-type: none"> Kiinteistö / määräala 	<u>297-411-1-31 (297-411-1-27)</u> (M601) Koivula	297-411-1-27		297-411-1-23
Rajamerkki <ul style="list-style-type: none"> Putkipyykki Maaperäkivipyykki Yksikivinen pyykki Nelikulmainen pyykki Viisikivinen pyykki Viisipaaluinen pyykki Rajapiste Rajaviitta 				
Rajan pituus <ul style="list-style-type: none"> Rajamitta Rajamitta ja lisämitta 	31.0 21.0+2.5	31.0 21.0+2.5		
Muu rajamerkkien välinen etäisyys (sidemitta)				
Käyttöoikeus ja sen tunnus <ul style="list-style-type: none"> Tieoikeus, osan numero, leveys Muu linjamainen oikeus Alueellinen oikeus / maantien suoja-alue / näkemäalueen raja Vedenotto-oikeus 				
Maastokuvio <ul style="list-style-type: none"> Tunnus Raja 	2 	2 		
Yksityistien vaikutusalueen rajaus				
Muut mahdolliset merkit <ul style="list-style-type: none"> Yksityistien liittymä Maatalousliittymä Kaivo Tien keskilinjan piste 				

Maaston havainnollistamiseksi saatetaan toimituskartalla esittää myös maastokartan rakennuksia ja teitä (harmaa), vesialueita (sininen) ja mahdollisesti myös muita kohteita.

Toimituskartalla olevia koordinaattiristejä ja -lukuja voidaan käyttää paikantamisen apuna maastossa. Asemakaava-alueella näytetään kaavan mukainen käyttötarkoituksen lyhenne (esim. AO).