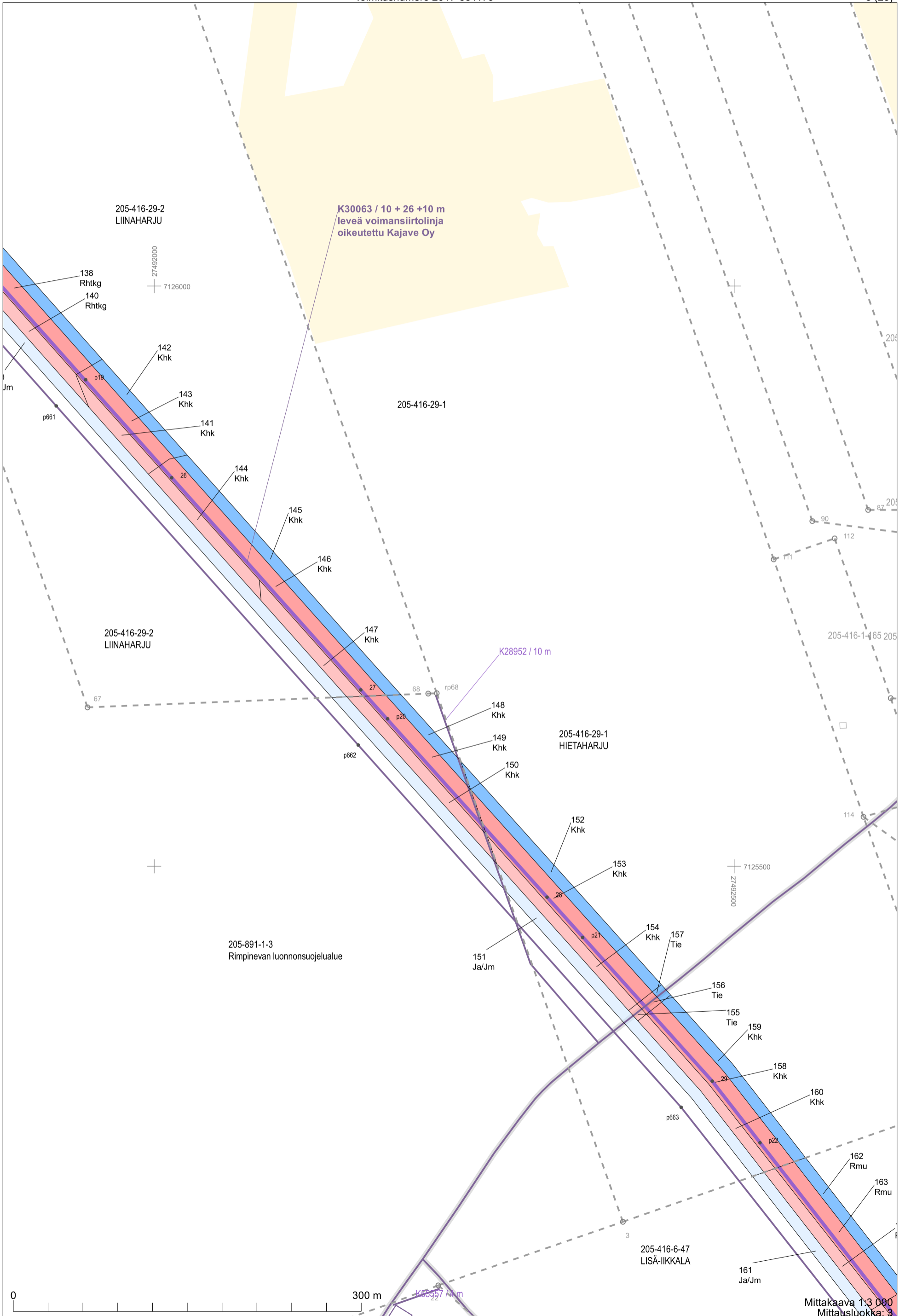
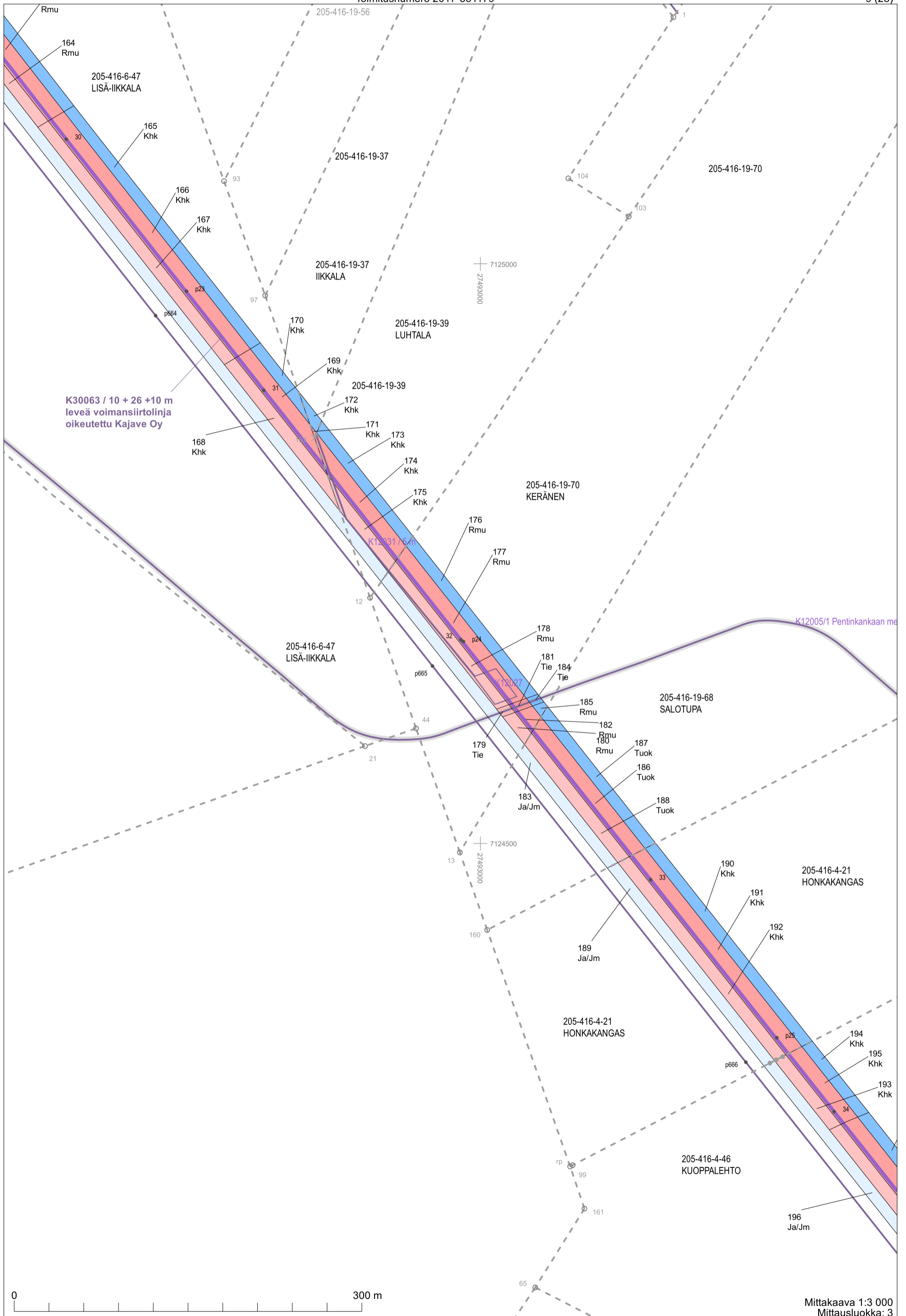


Mittakaava 1:3 000
Mittausluokka: 3

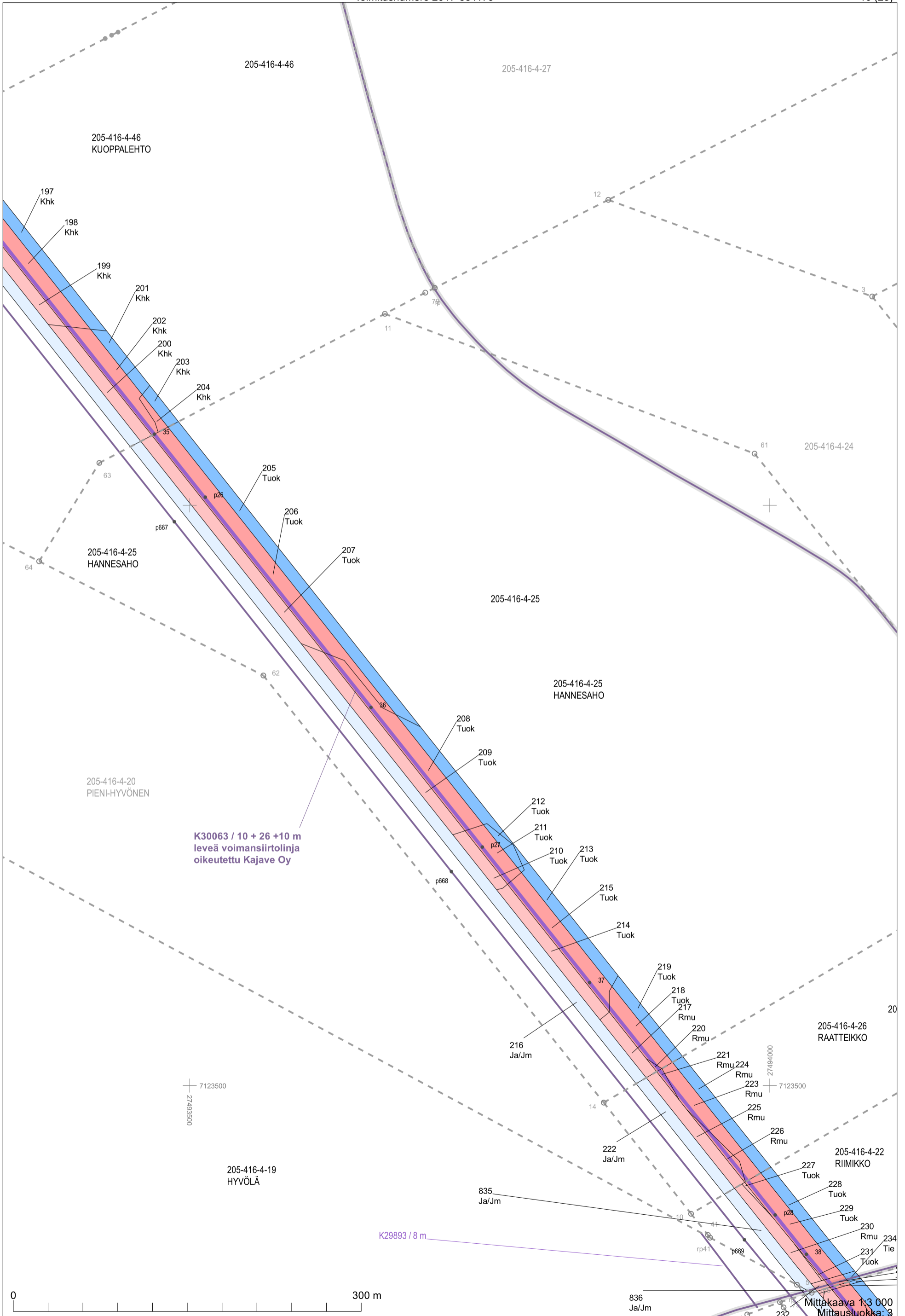




0 300 m

Mittakaava 1:3 000
Mittausluokka: 3

Koordinaattijärjestelmä: ETRS-GKn/peruskoordinaatisto

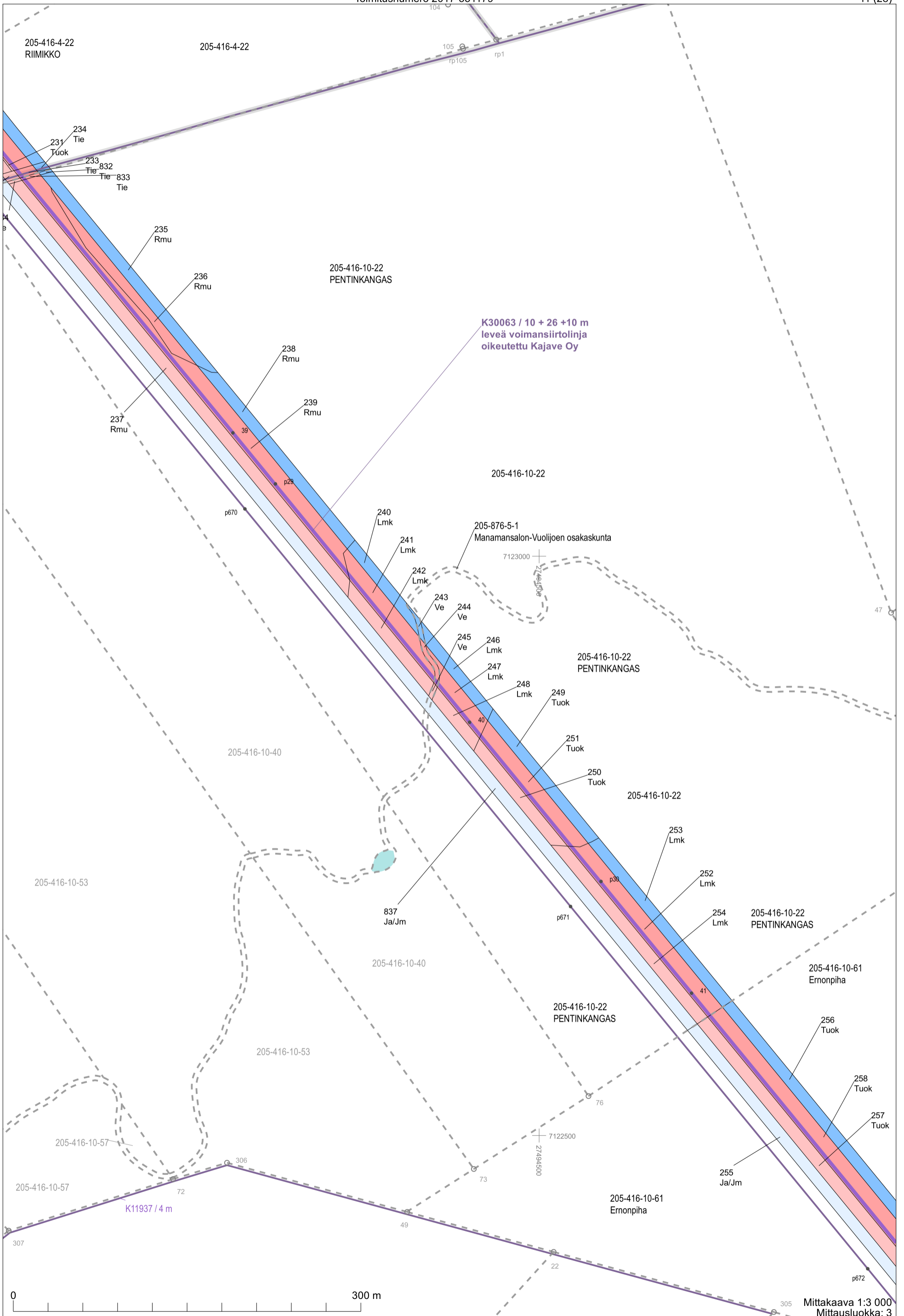


**K30063 / 10 + 26 + 10 m
leveä voimansiirtolinja
oikeutettu Kajave Oy**

K29893 / 8 m

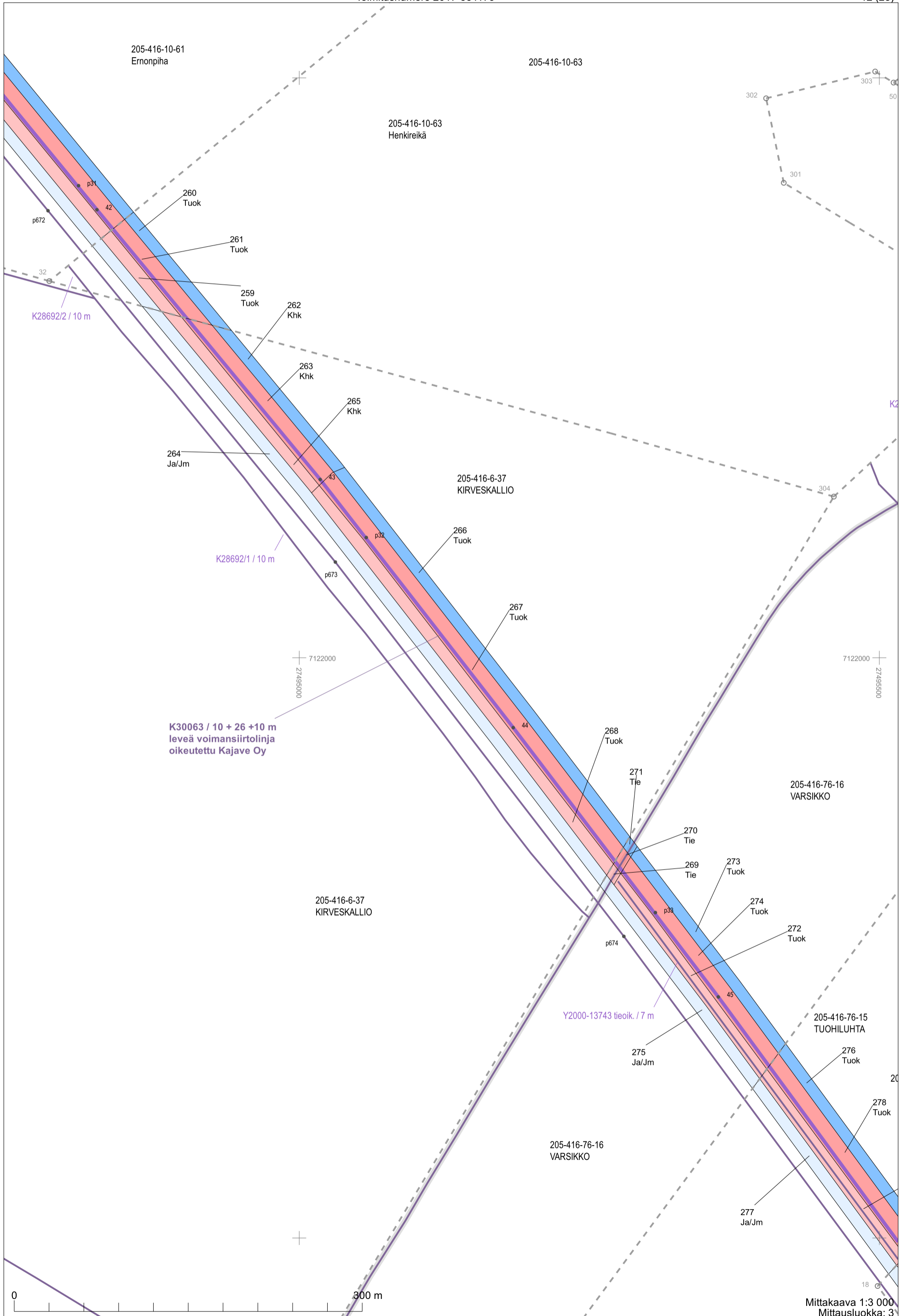


Mittakaava 1:3 000
Mittausluokka: 3



Mittakaava 1:3 000
Mittausluokka: 3

Koordinaattijärjestelmä: ETRS-GKn/peruskoordinaatisto



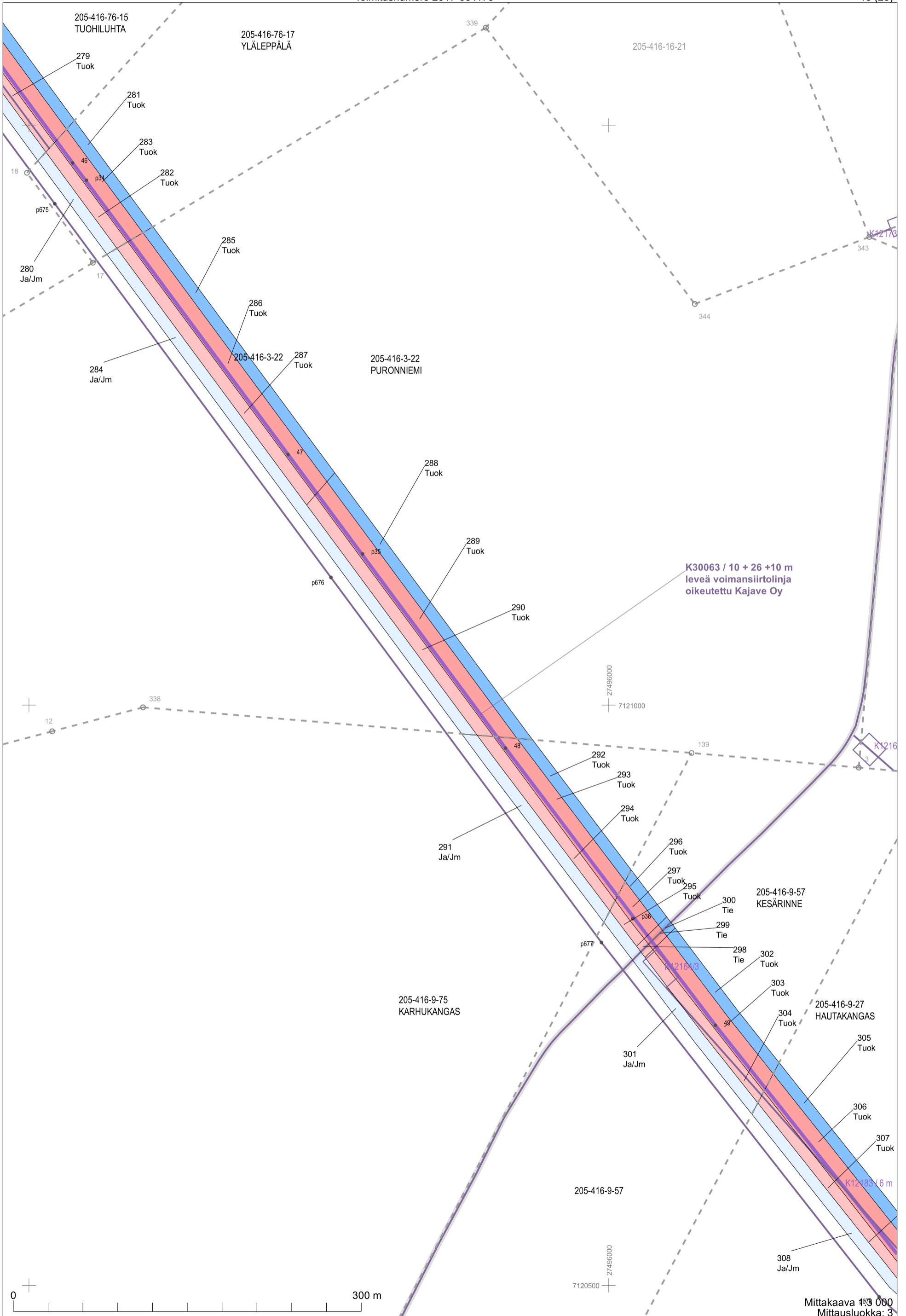
K30063 / 10 + 26 + 10 m
leveä voimansiirtolinja
oikeutettu Kajave Oy

Y2000-13743 tieoik. / 7 m

0 300 m

Mittakaava 1:3 000
Mittausluokka: 3

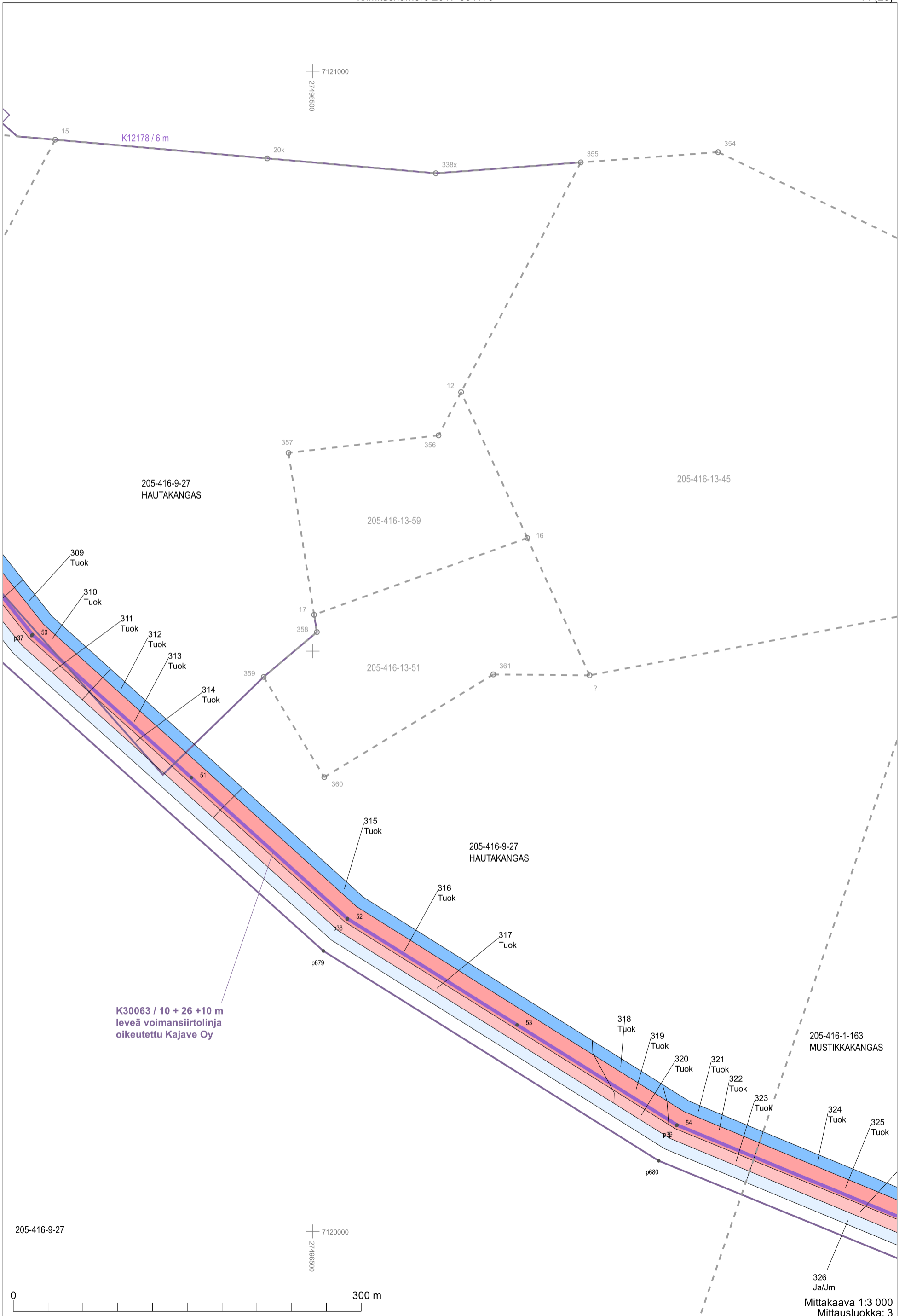
Koordinaattijärjestelmä: ETRS-GKN/peruskoordinaatisto

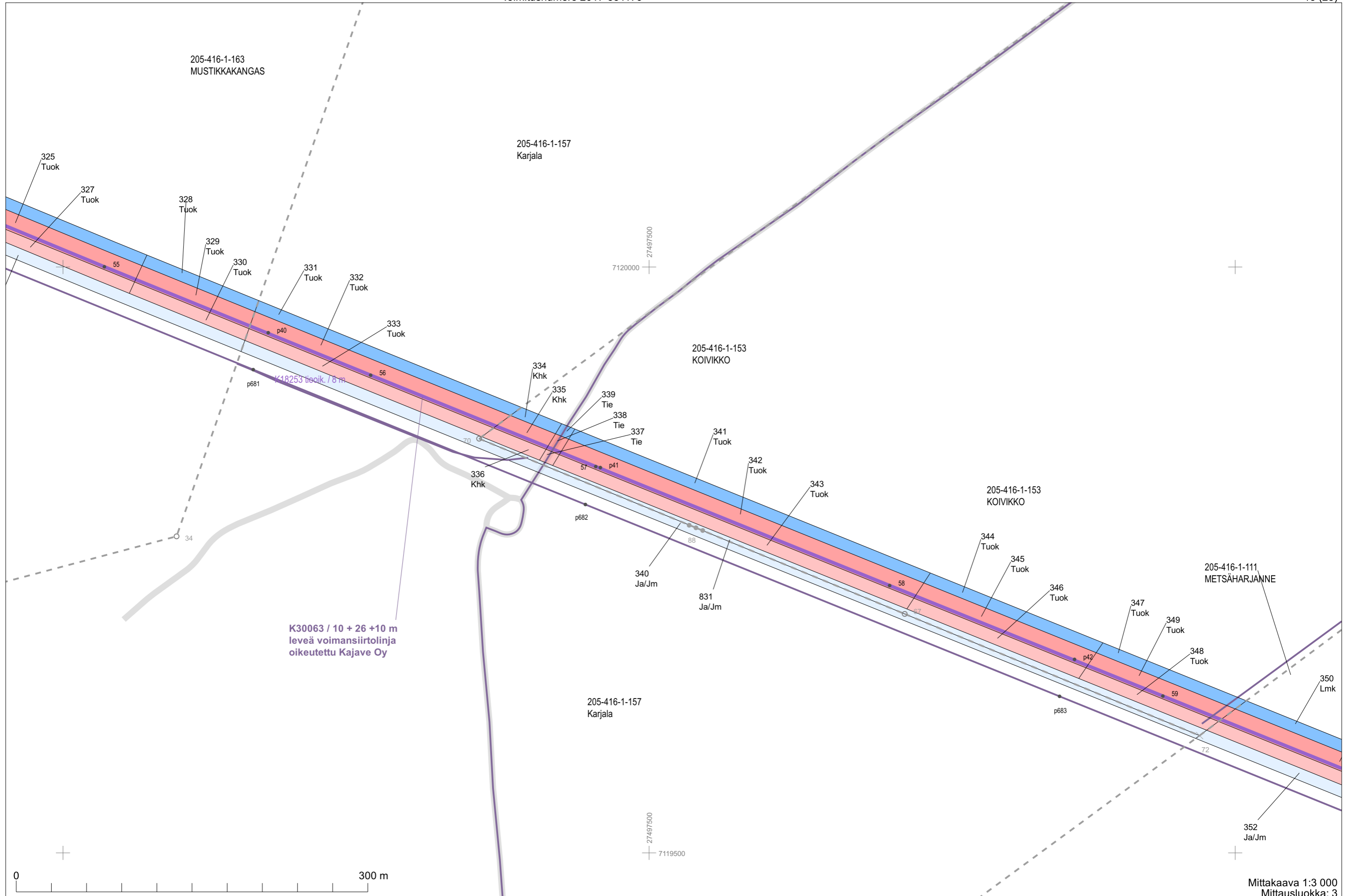


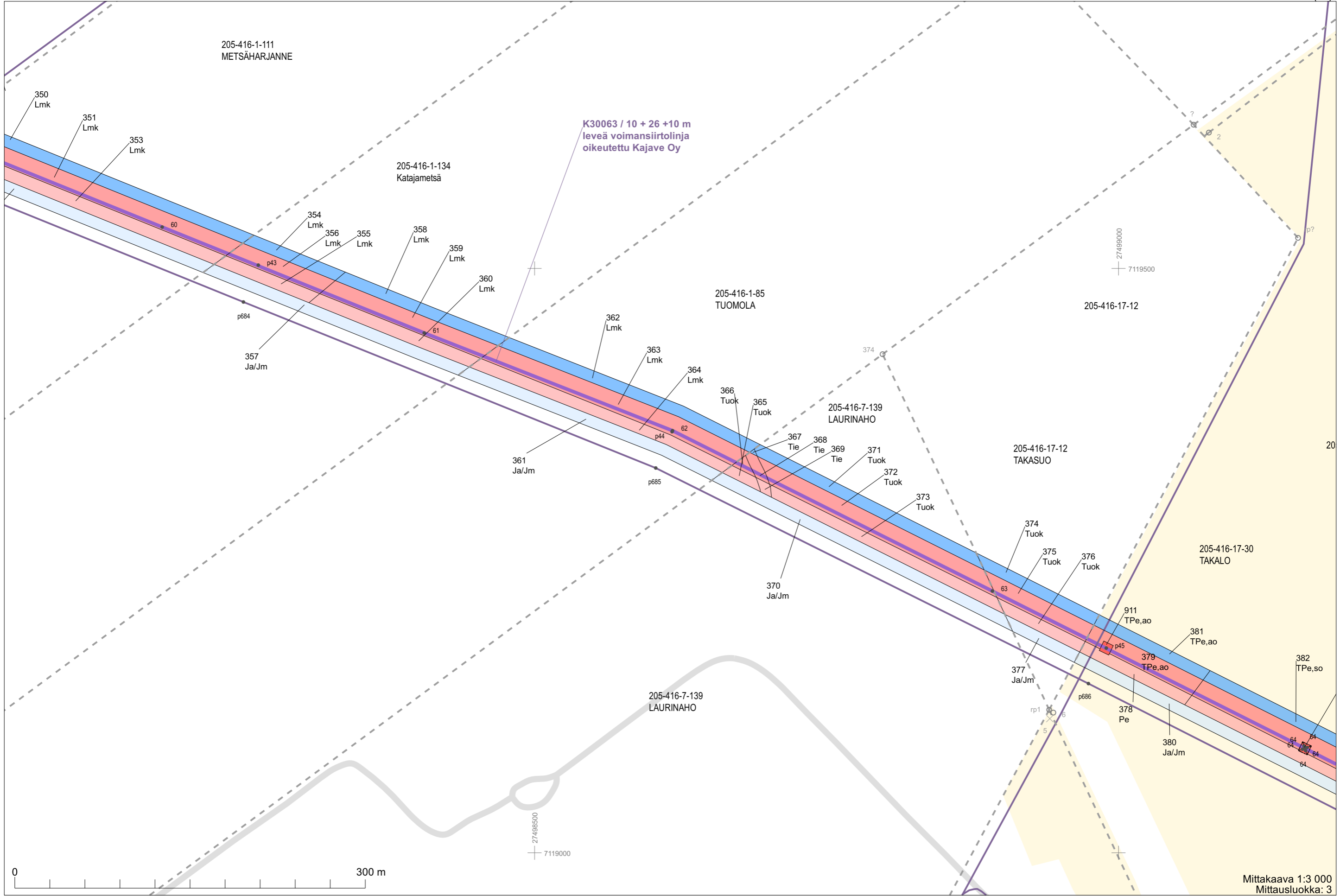
K30063 / 10 + 26 + 10 m
leveä voimansiirtolinja
oikeutettu Kajave Oy



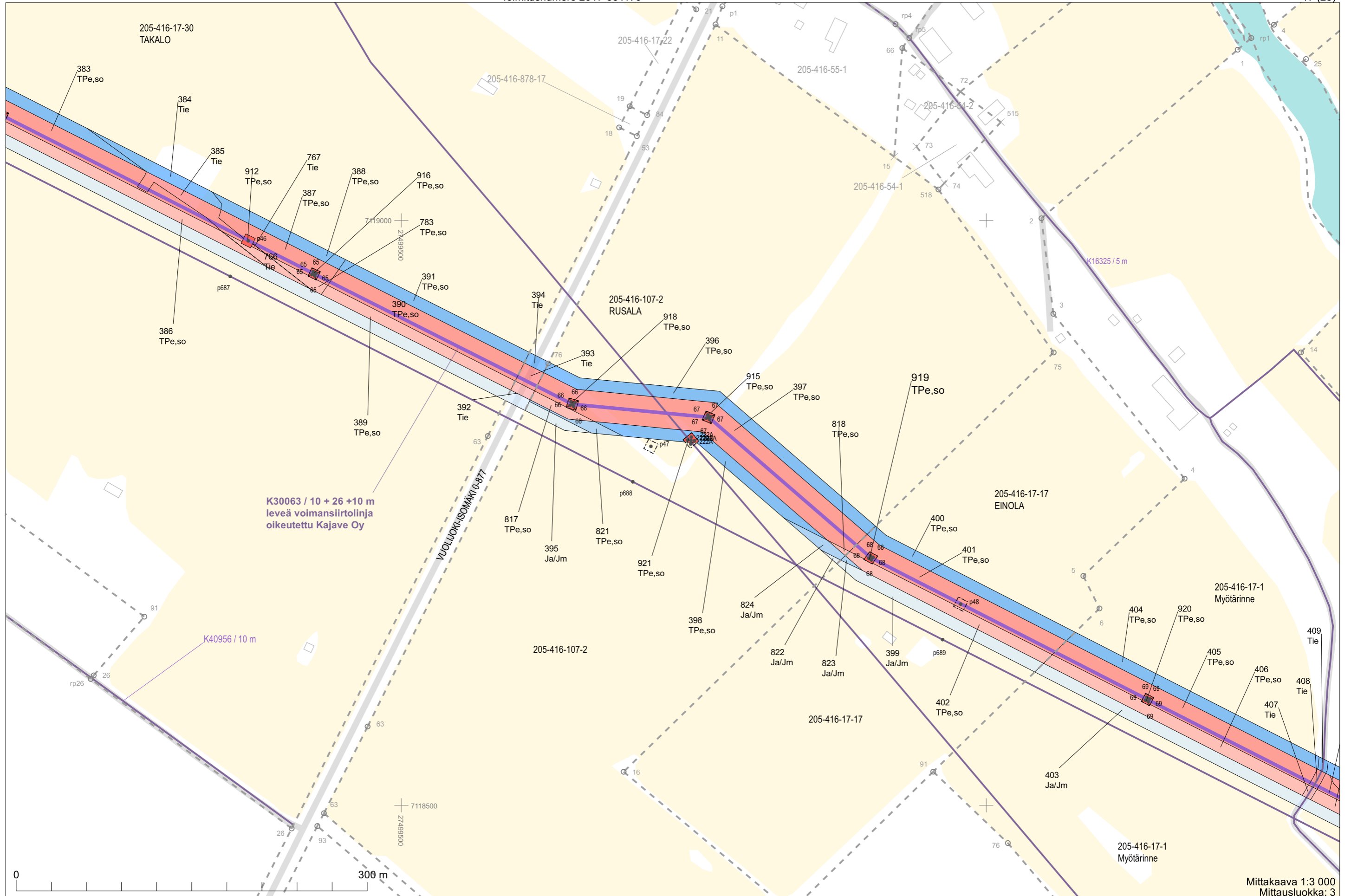
Mittakaava 1:3 000
Mittausluokka: 3

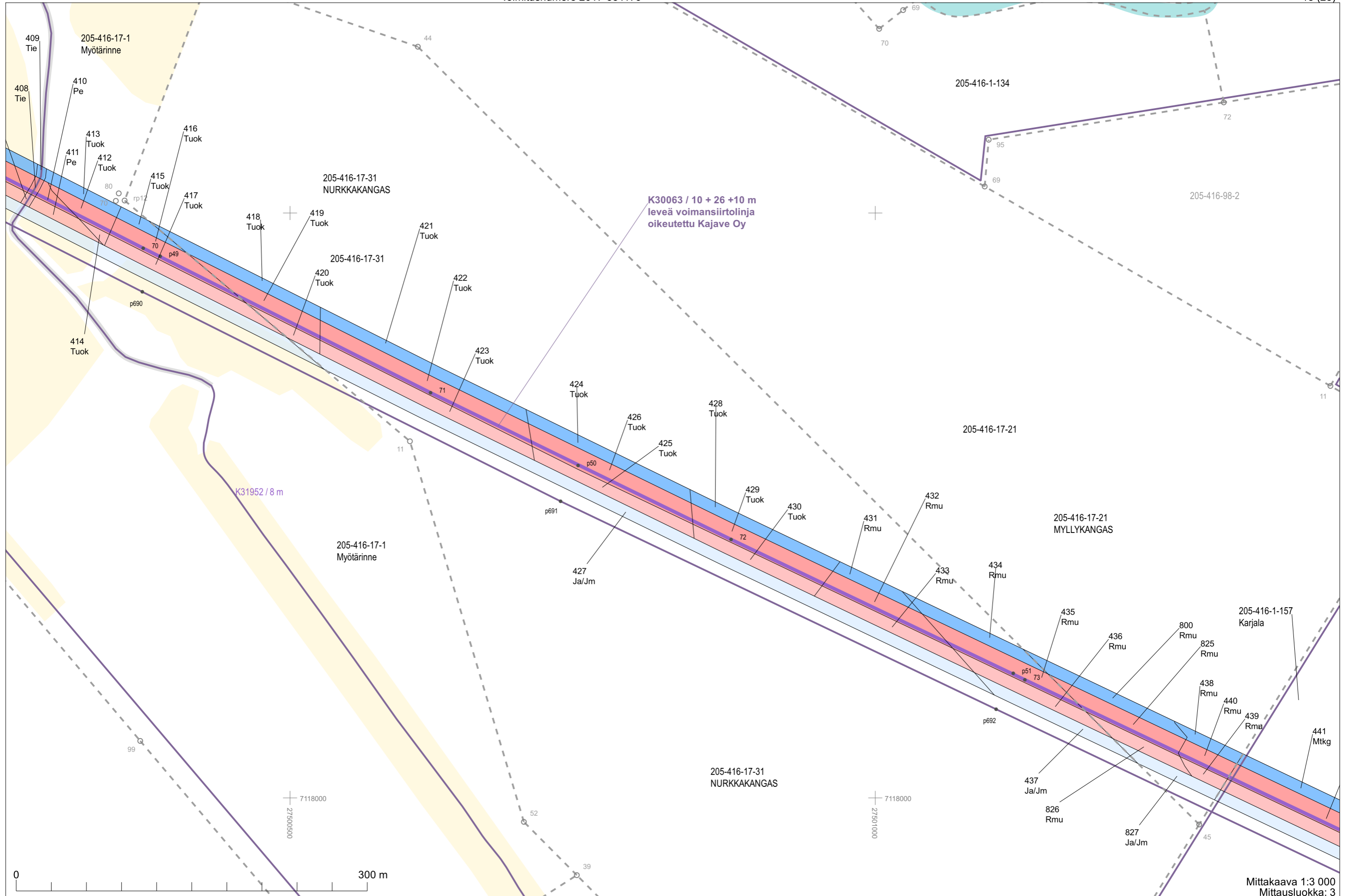


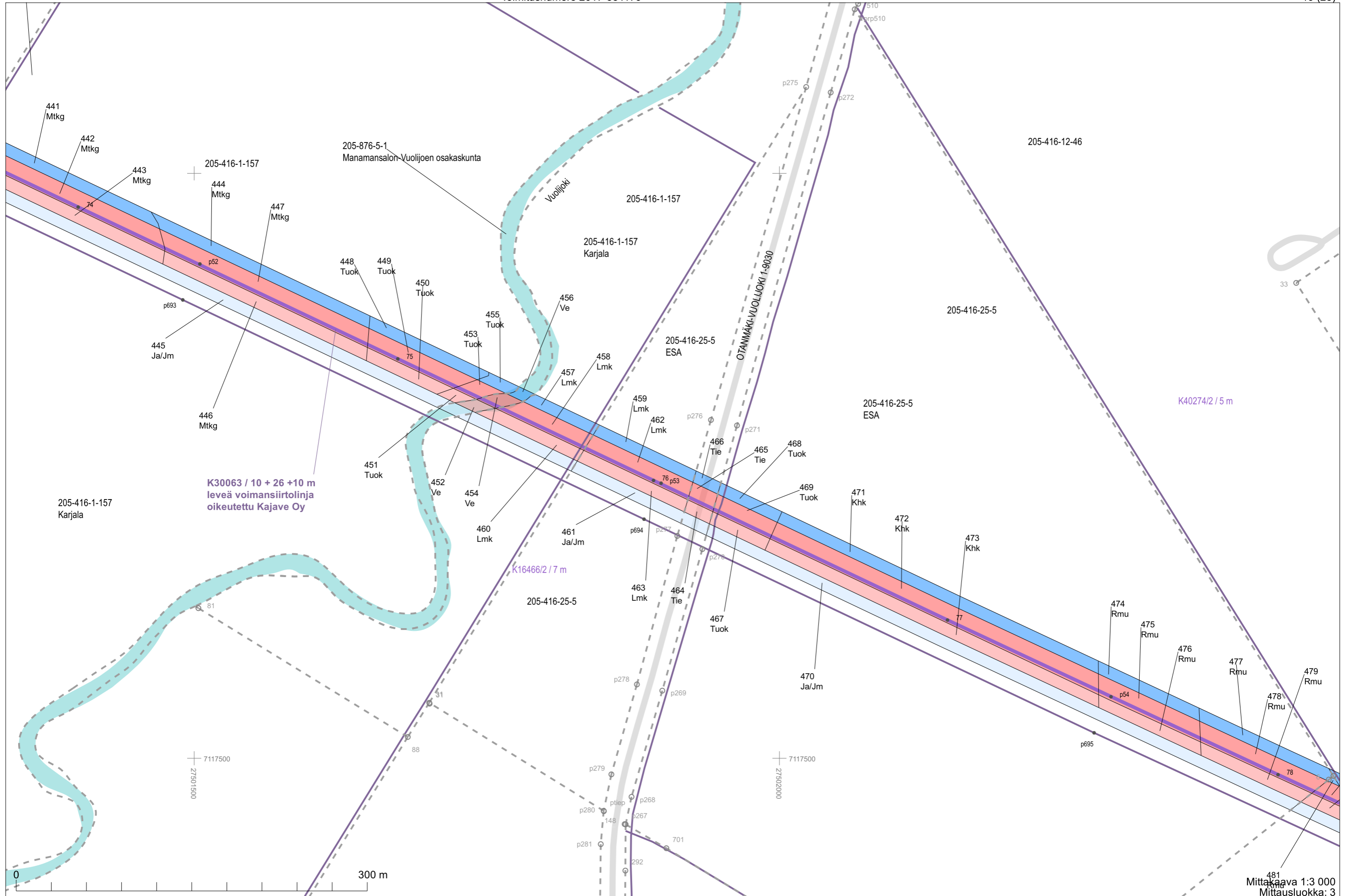




Mittakaava 1:3 000
Mittausluokka: 3







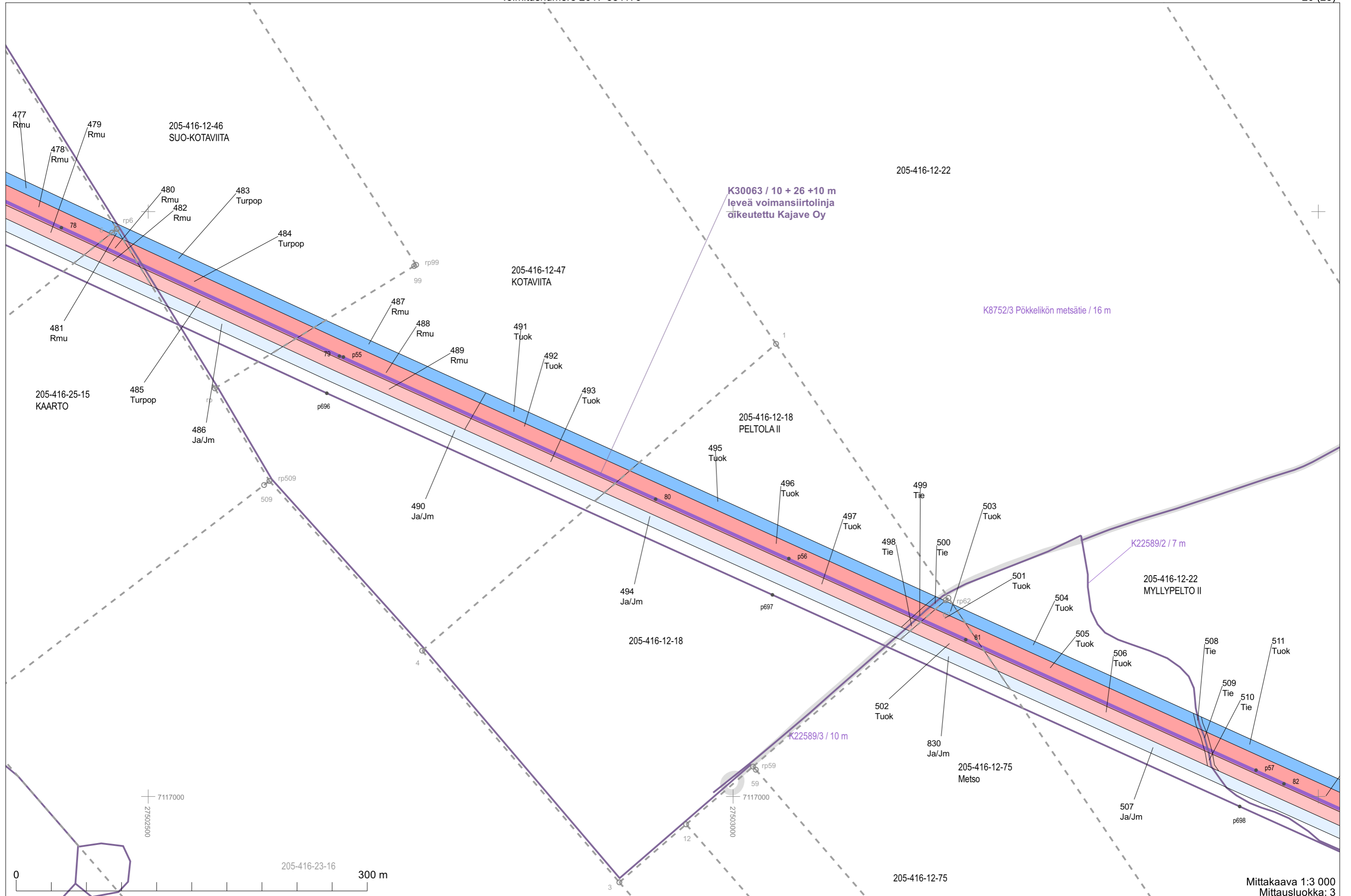
K30063 / 10 + 26 + 10 m
leveä voimansiirtolinja
oikeutettu Kajave Oy

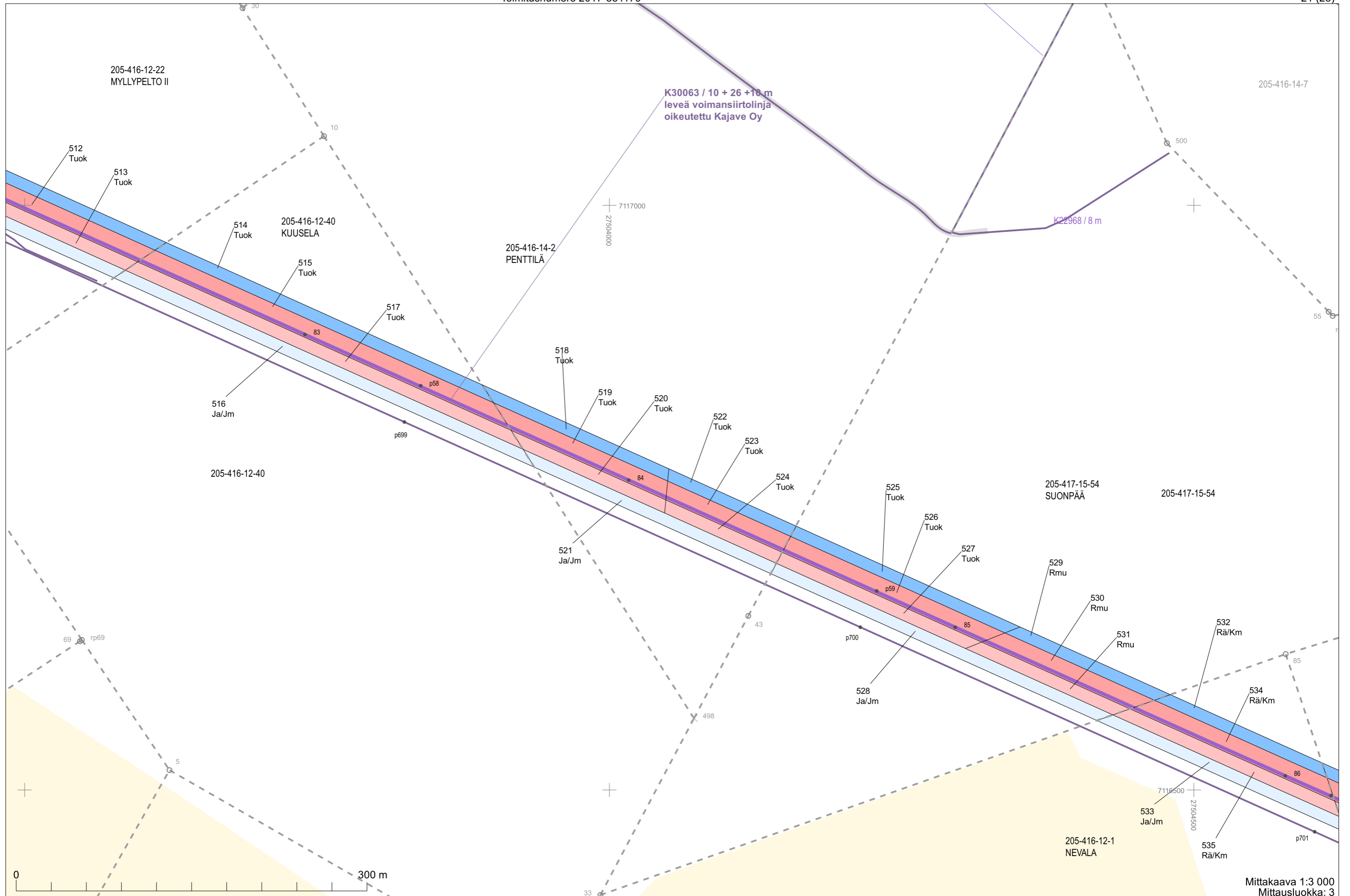
K16466/2 / 7 m

K40274/2 / 5 m

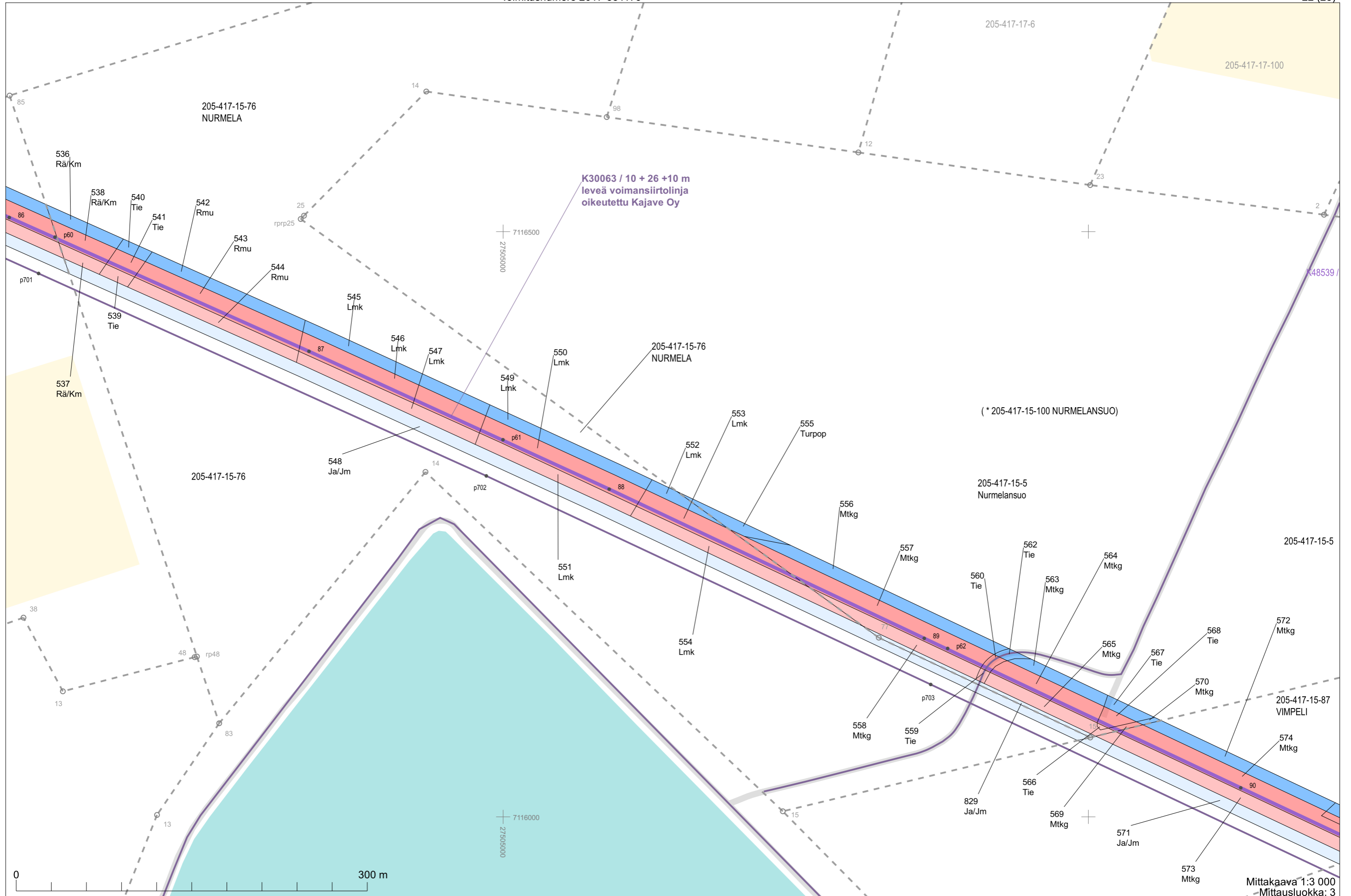
Mittakaava 1:3 000
Mittausluokka: 3

Koordinaattijärjestelmä: ETRS-GKn/peruskoodinaatisto





Mittakaava 1:3 000
Mittausluokka: 3



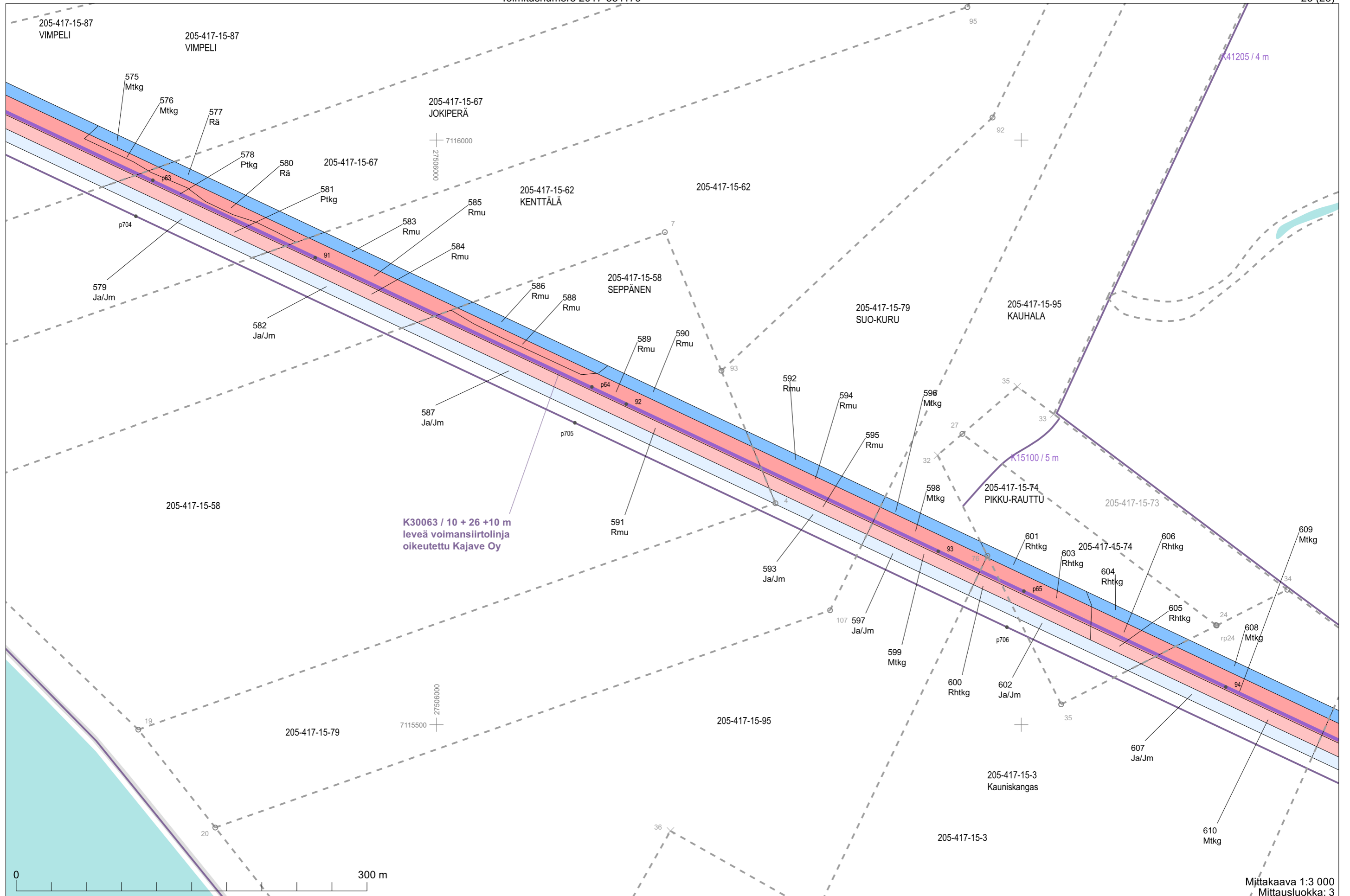
K30063 / 10 + 26 +10 m
leveä voimansiirtolinja
oikeutettu Kajave Oy

(* 205-417-15-100 NURMELANSUO)

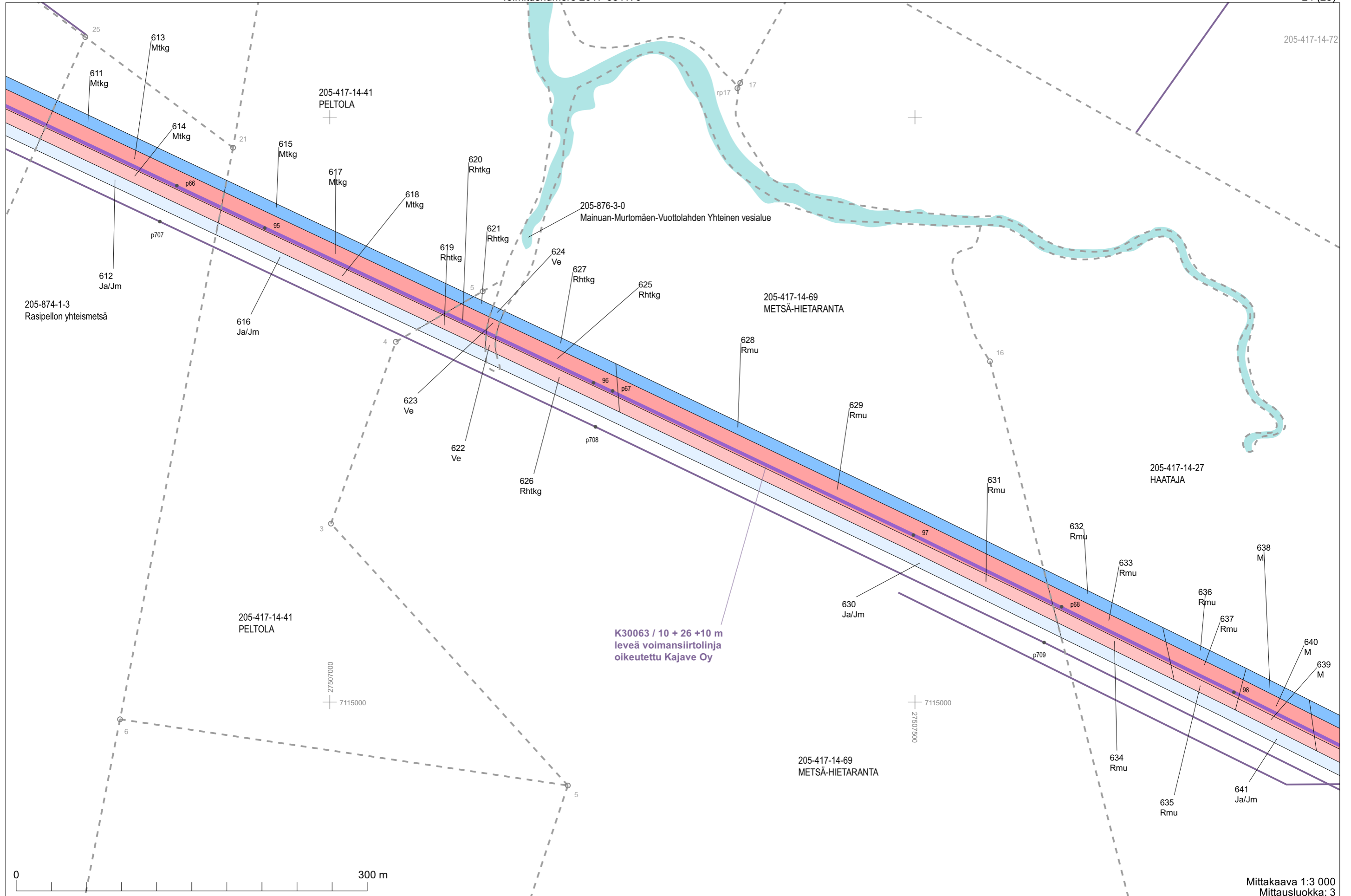


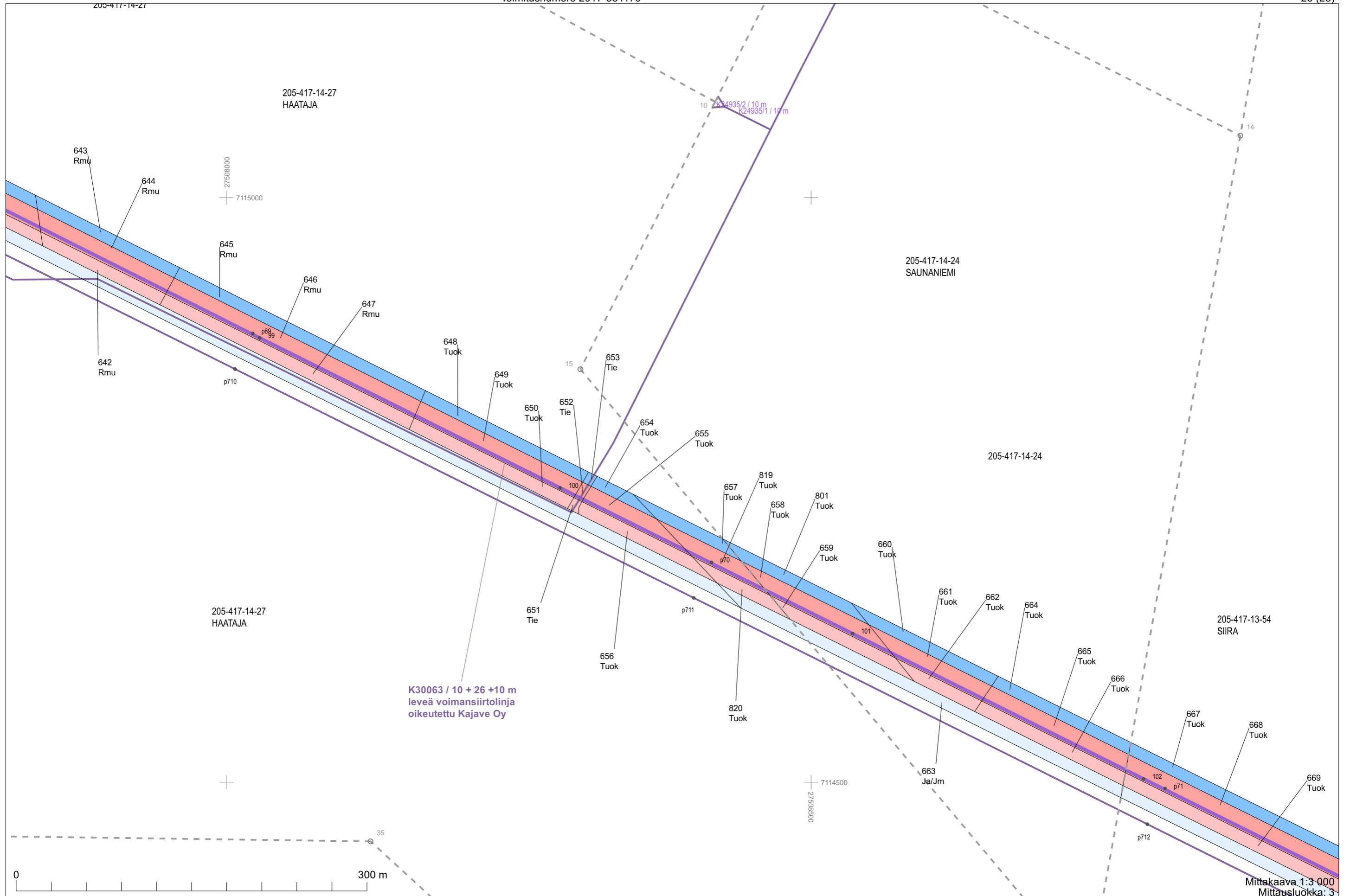
Mittakaava 1:3 000
Mittausluokka: 3

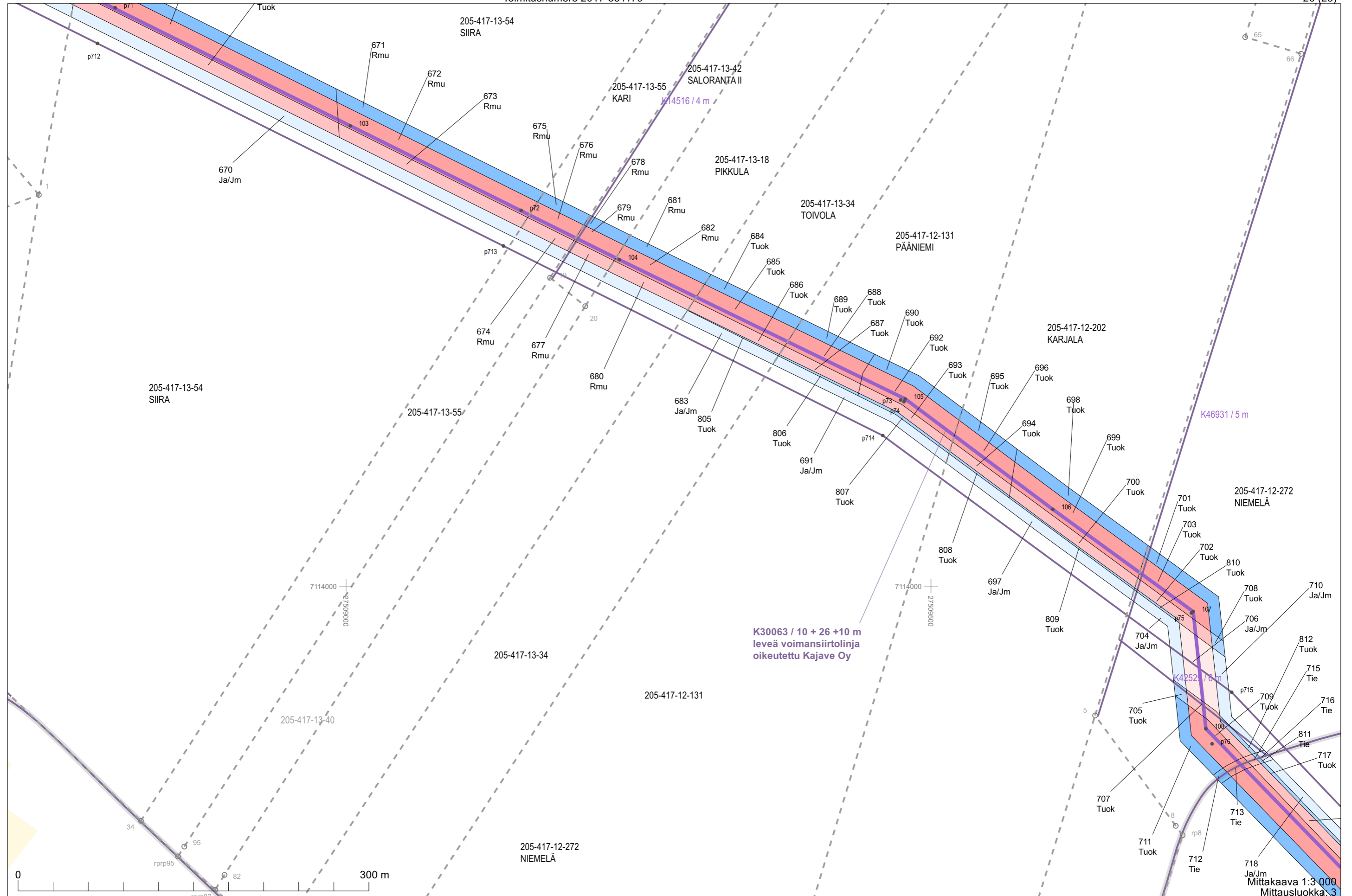
Koordinaattijärjestelmä: ETRS-GKn/peruskoordinaatio

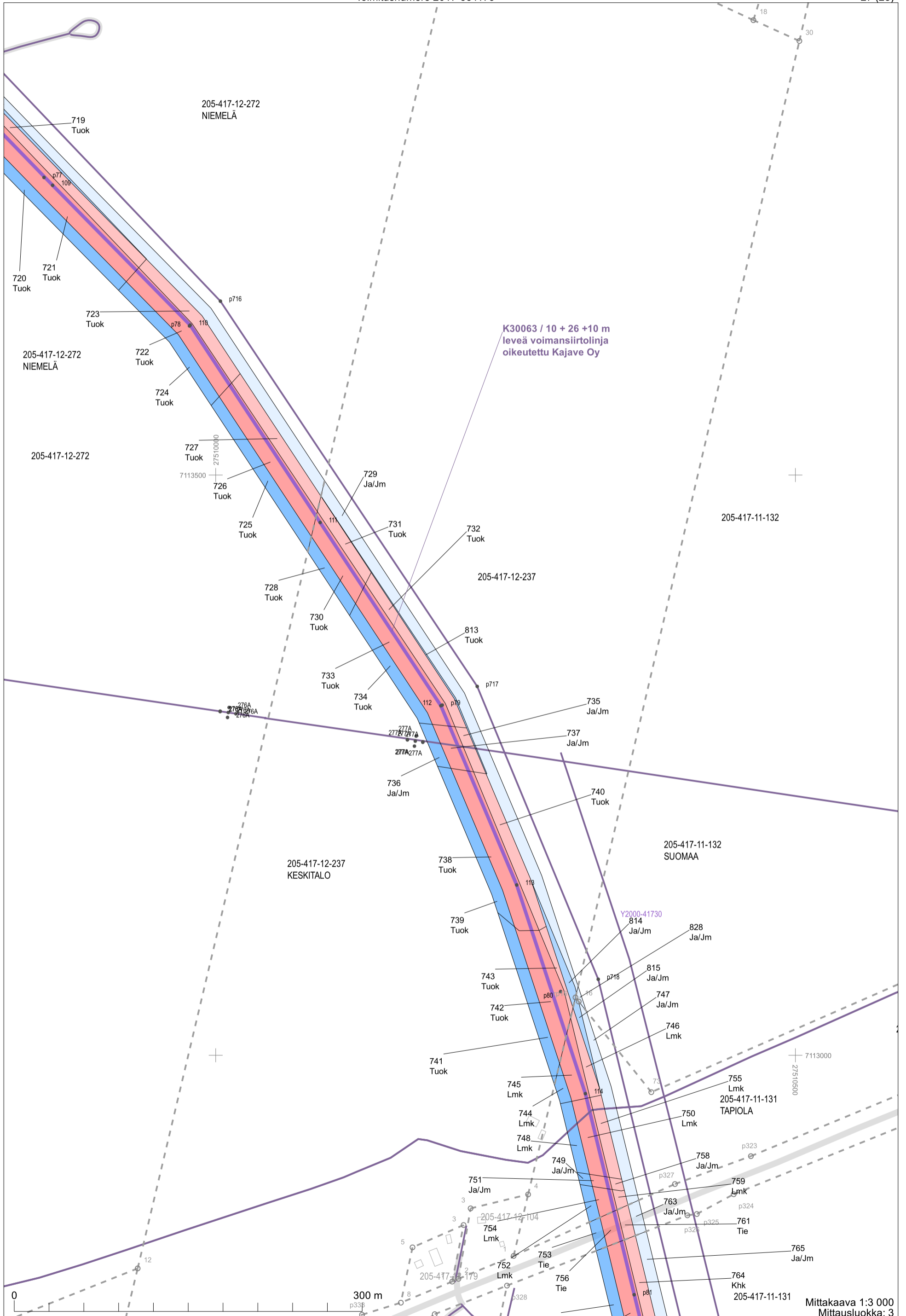


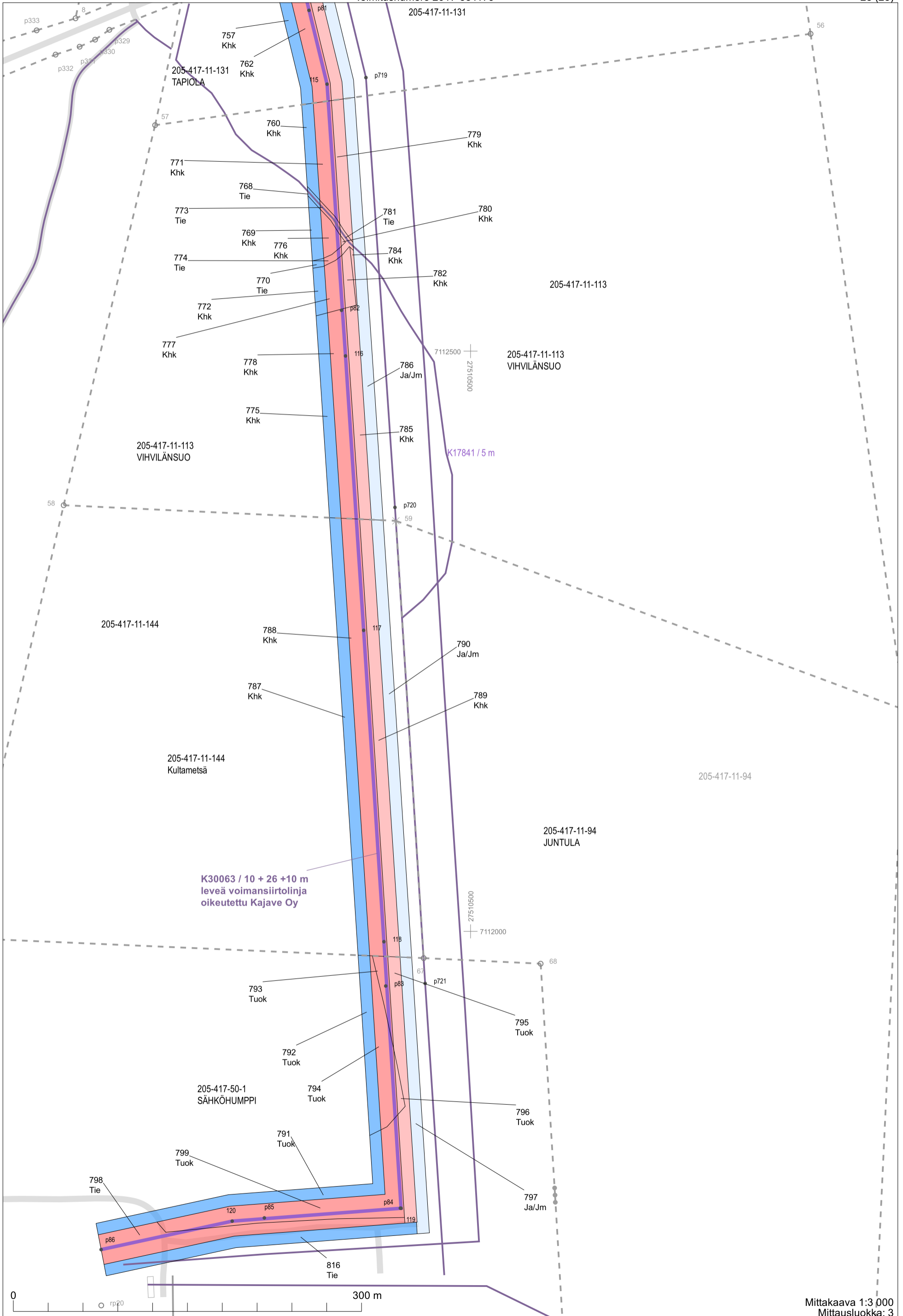
Mittakaava 1:3 000
Mittausluokka: 3











**K30063 / 10 + 26 + 10 m
leveä voimansiirtolinja
oikeutettu Kajave Oy**














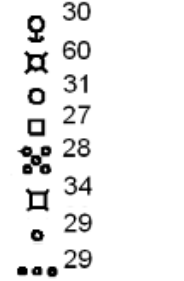






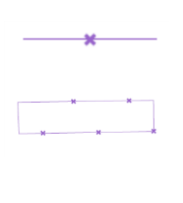







K17841 / 5 m

0 300 m

Mittakaava 1:3 000
Mittausluokka: 3

Koordinaattijärjestelmä: ETRS-GKn/peruskoordinaatisto

Toimituskartan selite

	Toimituksessa vahvistettu tai uusi	Toimituksessa mukana	Toimituksessa poistettu	Ei mukana toimituksessa
Kiinteistöjen välinen raja <ul style="list-style-type: none"> Tilan tai rekisteriyksikön raja Tontin tai yleisen alueen raja Kuntaraja 	  	  	  	  
Kiinteistötunnus <ul style="list-style-type: none"> Kiinteistö / määräala 	<u>297-411-1-31 (297-411-1-27)</u> (M601) Koivula	297-411-1-27		297-411-1-23
Rajamerkki <ul style="list-style-type: none"> Putkipyykki Maaperäkivipyykki Yksikivinen pyykki Nelikulmainen pyykki Viisikivinen pyykki Viisipaaluinen pyykki Rajapiste Rajaviitta 				
Rajan pituus <ul style="list-style-type: none"> Rajamitta Rajamitta ja lisämitta 	31.0 21.0+2.5	31.0 21.0+2.5		
Muu rajamerkkien välinen etäisyys (sidemitta)				
Käyttöoikeus ja sen tunnus <ul style="list-style-type: none"> Tieoikeus, osan numero, leveys Muu linjamainen oikeus Alueellinen oikeus / maantien suoja-alue / näkemäalueen raja Vedenotto-oikeus 				
Maastokuvio <ul style="list-style-type: none"> Tunnus Raja 	2 	2 		
Yksityistien vaikutusalueen rajaus				
Muut mahdolliset merkit <ul style="list-style-type: none"> Yksityistien liittymä Maatalousliittymä Kaivo Tien keskilinjan piste 				

Maaston havainnollistamiseksi saatetaan toimituskartalla esittää myös maastokartan rakennuksia ja teitä (harmaa), vesialueita (sininen) ja mahdollisesti myös muita kohteita. Toimituskartalla olevia koordinaattiristejä ja -lukuja voidaan käyttää paikantamisen apuna maastossa. Asemakaava-alueella näytetään kaavan mukainen käyttötarkoituksen lyhenne (esim. AO).