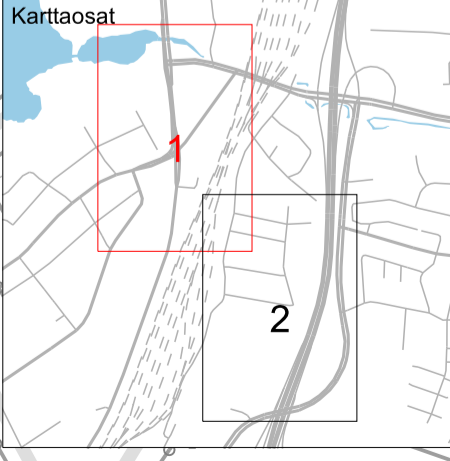
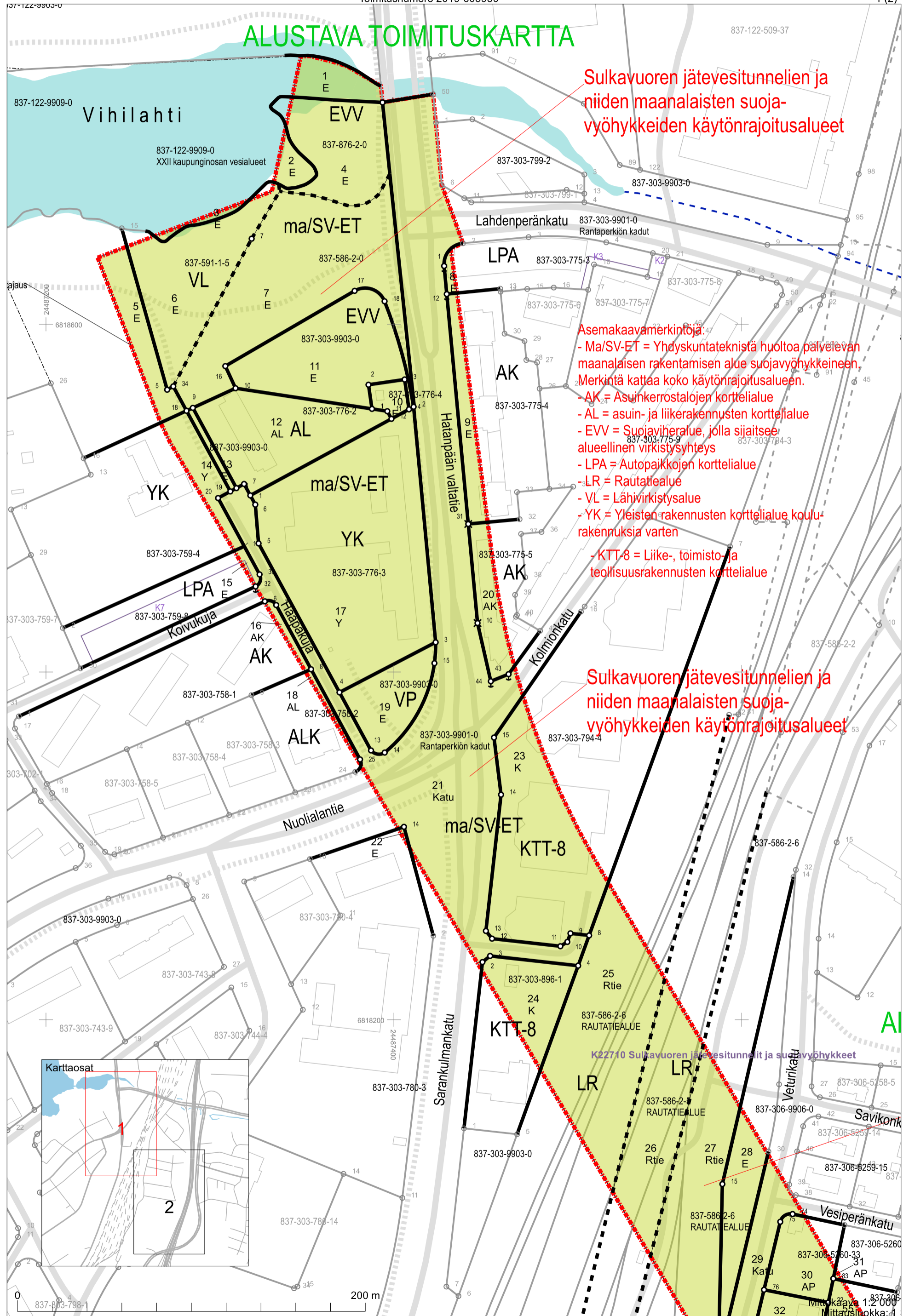


ALUSTAVA TOIMITUSKARTTA

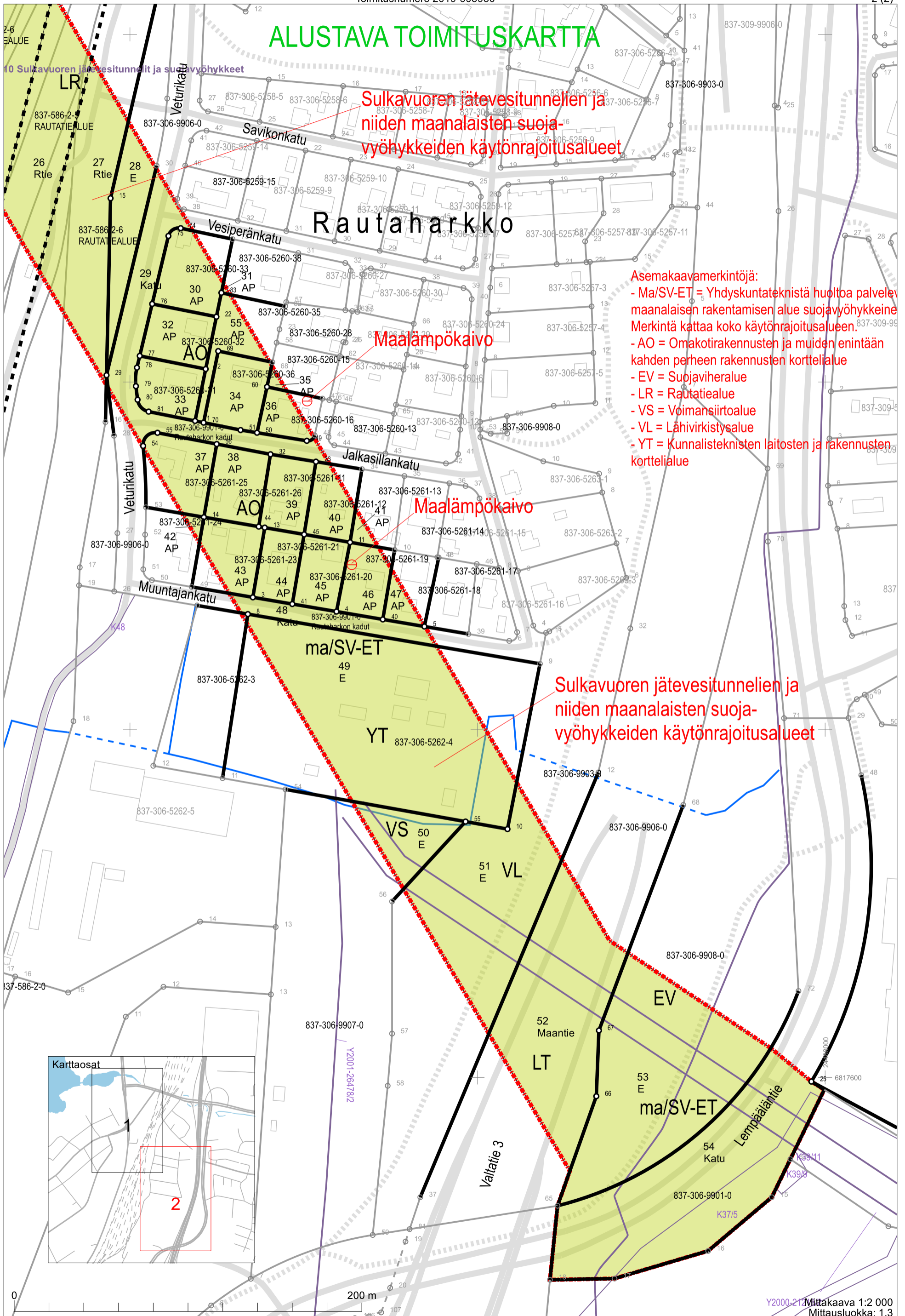
Sulkavuoren jätevesitunnelien ja niiden maanalaisten suoja-
vyöhykkeiden käytörajoitusalueet

- Asemakaavamerkintöjä:
- Ma/SV-ET = Yhdyskuntateknistä huoltoa palvelevan maanalaisen rakentamisen alue suoja-
vyöhykkeineen. Merkintä kattaa koko käytörajoitusalueen.
 - AK = Asuinkerrostalojen korttelialue
 - AL = asuin- ja liikerakennusten korttelialue
 - EVV = Suojaviheralue, jolla sijaitsee
alueellinen virkistysyhteys
 - LPA = Autopaikkojen korttelialue
 - LR = Rautatiealue
 - VL = Lähivirkistysalue
 - YK = Yleisten rakennusten korttelialue koulu-
rakennuksia varten
 - KTT-8 = Liike-, toimisto- ja
teollisuusrakennusten korttelialue

Sulkavuoren jätevesitunnelien ja niiden maanalaisten suoja-
vyöhykkeiden käytörajoitusalueet



ALUSTAVA TOIMITUSKARTTA



Sulkavuoren jätevesitunnelin ja niiden maanalaisten suoja-
vyöhykkeiden käytörajoitusalueet

Rautaharkko

Maalämpökaivo

Maalämpökaivo

- Asemakaavamerkintöjä:
- Ma/SV-ET = Yhdyskuntateknistä huoltoa palveleva maanalaisten rakentamisen alue suoja-
vyöhykkeineen. Merkintä kattaa koko käytörajoitusalueen.
 - AO = Omakotirakennusten ja muiden enintään kahden perheen rakennusten korttelialue
 - EV = Suojaviheralue
 - LR = Rautatiealue
 - VS = Voimansiirtoalue
 - VL = Lähivirkistysalue
 - YT = Kunnallisteknisten laitojen ja rakennusten korttelialue

Sulkavuoren jätevesitunnelin ja niiden maanalaisten suoja-
vyöhykkeiden käytörajoitusalueet

