KARTUTDRAG FRÅN HÄNDELSEN 1.7.2021
Registerenhet 946-427-878-5 SAMFÄLLD SANDTÄKT

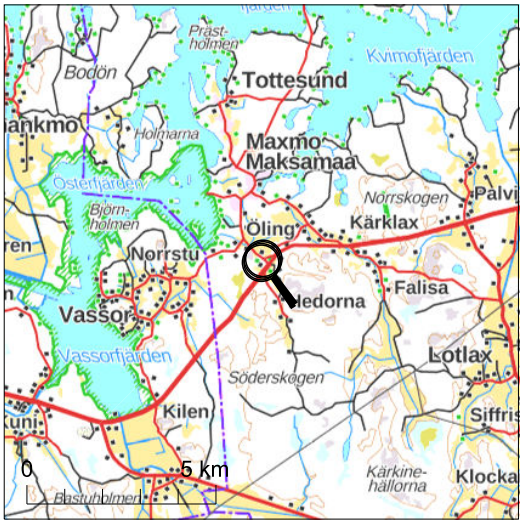

Fastighetsbeteckning:	946-427-878-5
Namn:	SAMFÄLLD SANDTÄKT
Typ av registerenhet:	Samfällt jordområde
Kommun:	Vörå (946)
Antal skiften:	2

På registerenhetens område finns en generalplan.

FDSfast/Händelse 2021-653393
Registerläge 4.6.2021
Utskriven 1.7.2021

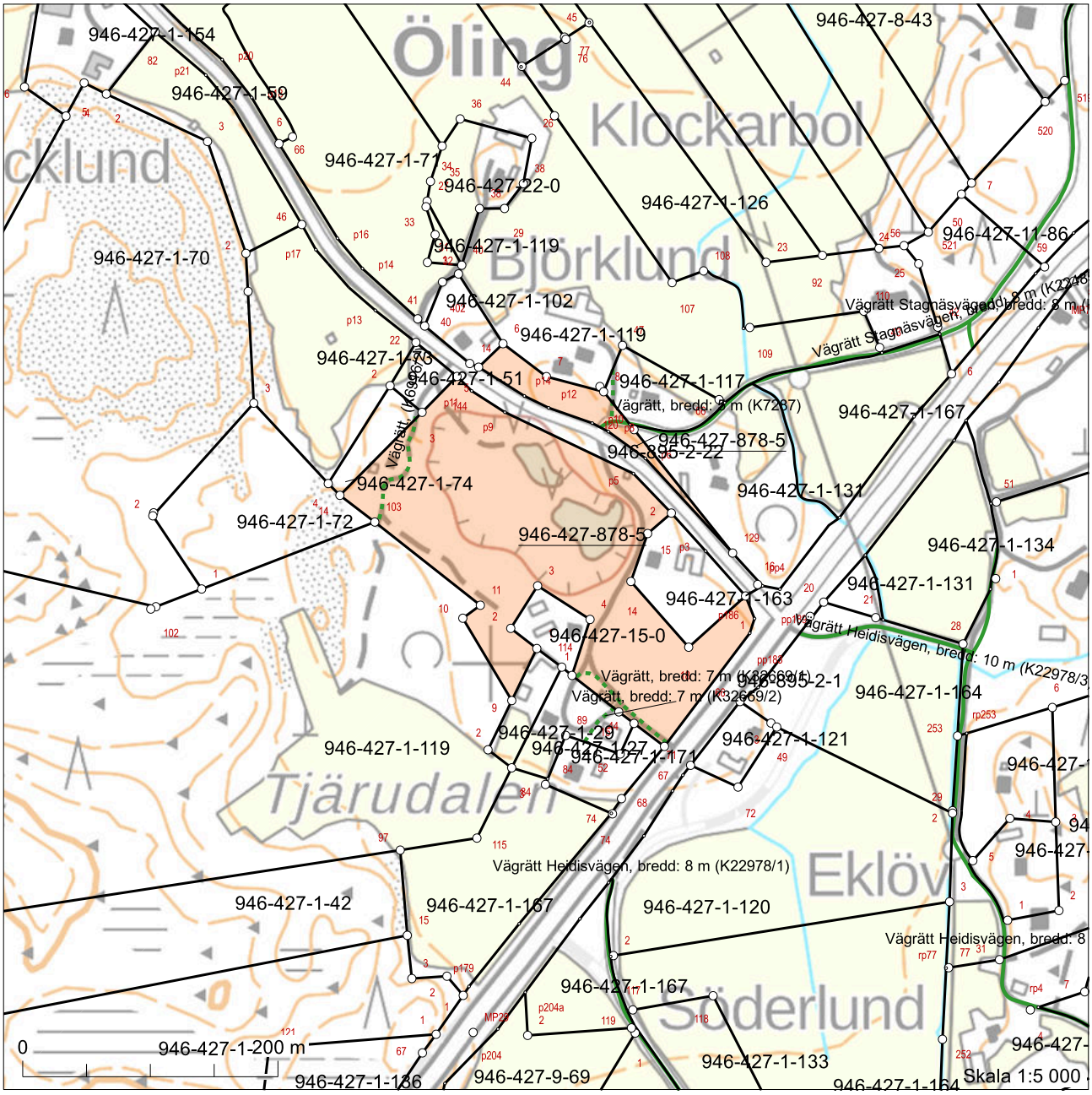

Koordinatsystem: ETRS-TM35FIN
Bakgrundskartan är riktgivande.

Kartor © LMV, kommuner

Registerenhet 946-427-878-5 SAMFÄLLD SANDTÄKT

7017688

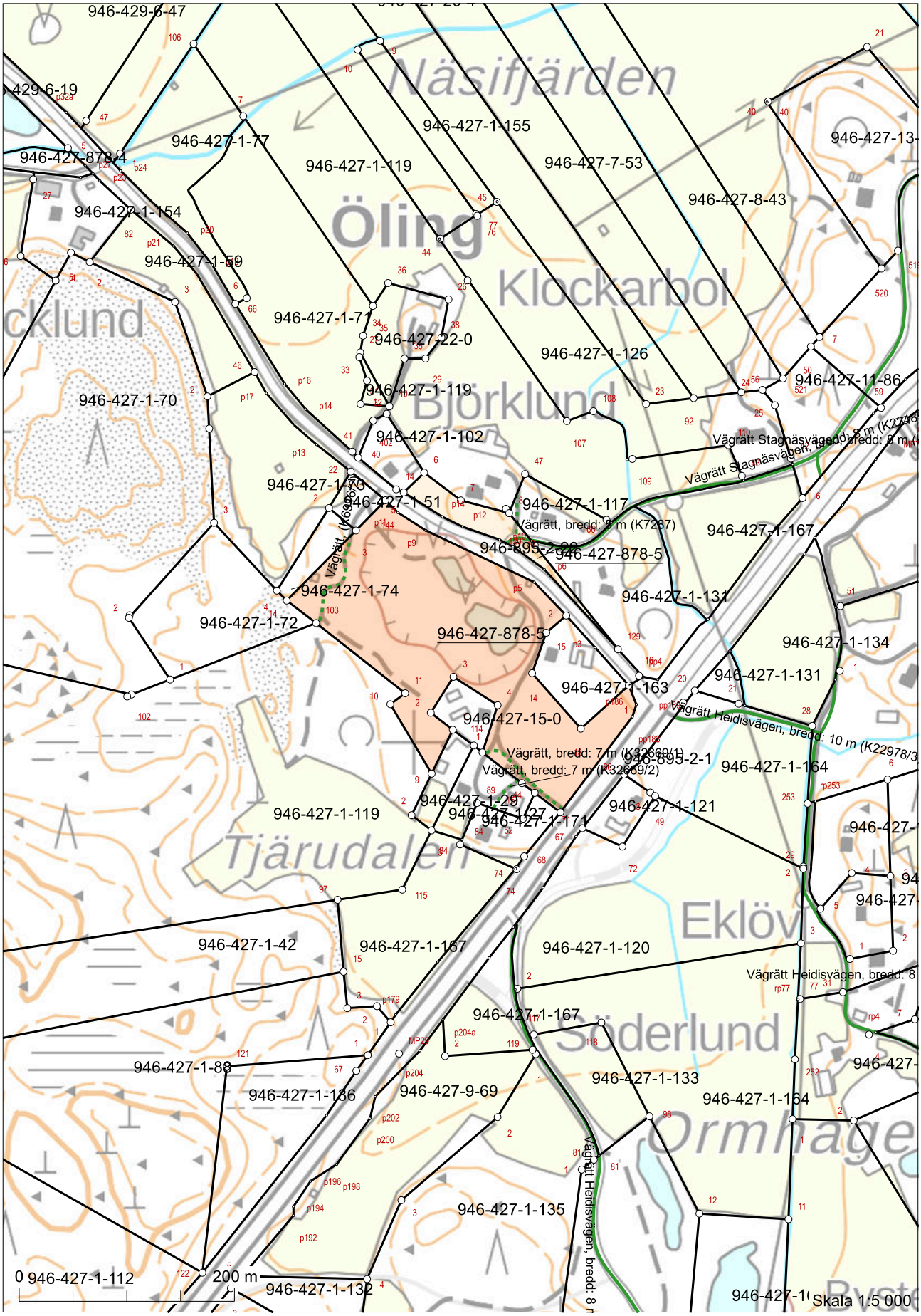

7016473

251620 252470

Koordinatsystem: ETRS-TM35FIN
Bakgrundskartan är riktgivande.

Kartor © LMV, kommuner

Registerenhet 946-427-878-5 SAMFÄLLD SANDTÄKT

7017412

7016926

251920 252260

Koordinatsystem: ETRS-TM35FIN
Bakgrundskartan är riktgivande.

Kartor © LMV, kommuner