









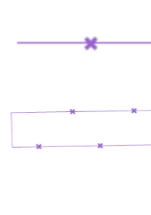









Förrättningskartans beskrivning

	I förrättningen styrkt eller ny	Med i förrättningen	I förrättningen borttagen	Ej med i förrättningen
Rå mellan fastigheter <ul style="list-style-type: none"> Lägenhet eller registerenhet Tomt eller allmänt område Kommungräns 				
Fastighetsbeteckning <ul style="list-style-type: none"> Fastighet / outbrutet område 	297-411-1-31 (297-411-1-27) (M601) Koivula	297-411-1-27		297-411-1-23
Råmärke <ul style="list-style-type: none"> Rör Bult Enstena Fyrkantigt Femstena Fem pålar Råpunkt Råvettare 				
Råns längd <ul style="list-style-type: none"> Råmått Råmått och tilläggsmått 	31.0 21.0+2.5	31.0 21.0+2.5		
Annat avstånd mellan råmärken(bindemått)	----15.0----	----15.0----		
Nyttjanderättsenhet och -beteckning <ul style="list-style-type: none"> Vägrätt, delnummer, bredd Annan linjeartad rätt Områdesrätt / skyddsområde / frisksiktsområdesgräns Rätt till tagande av vatten 				
Terrängfigur <ul style="list-style-type: none"> Beteckning Gräns 	2 	2 		
Enskild vägs verkningsområdesgräns				
Andra möjliga märken <ul style="list-style-type: none"> Anslutning för enskild väg Lantbruksanslutning Brunn Vägmittlinjens pålpunkt 				

För att åskådliggöra terrängen kan på förrättningskartan framföras också terrängkartans byggnader och vägar (gråa), vattenområden (blåa) och möjligen också andra objekt. På förrättningskartan befintliga koordinatkruss och -tal kan användas som hjälp för lokalisering. På stadsplaneområde framförs planens användningsändamåls förkortning (t.ex. AO).