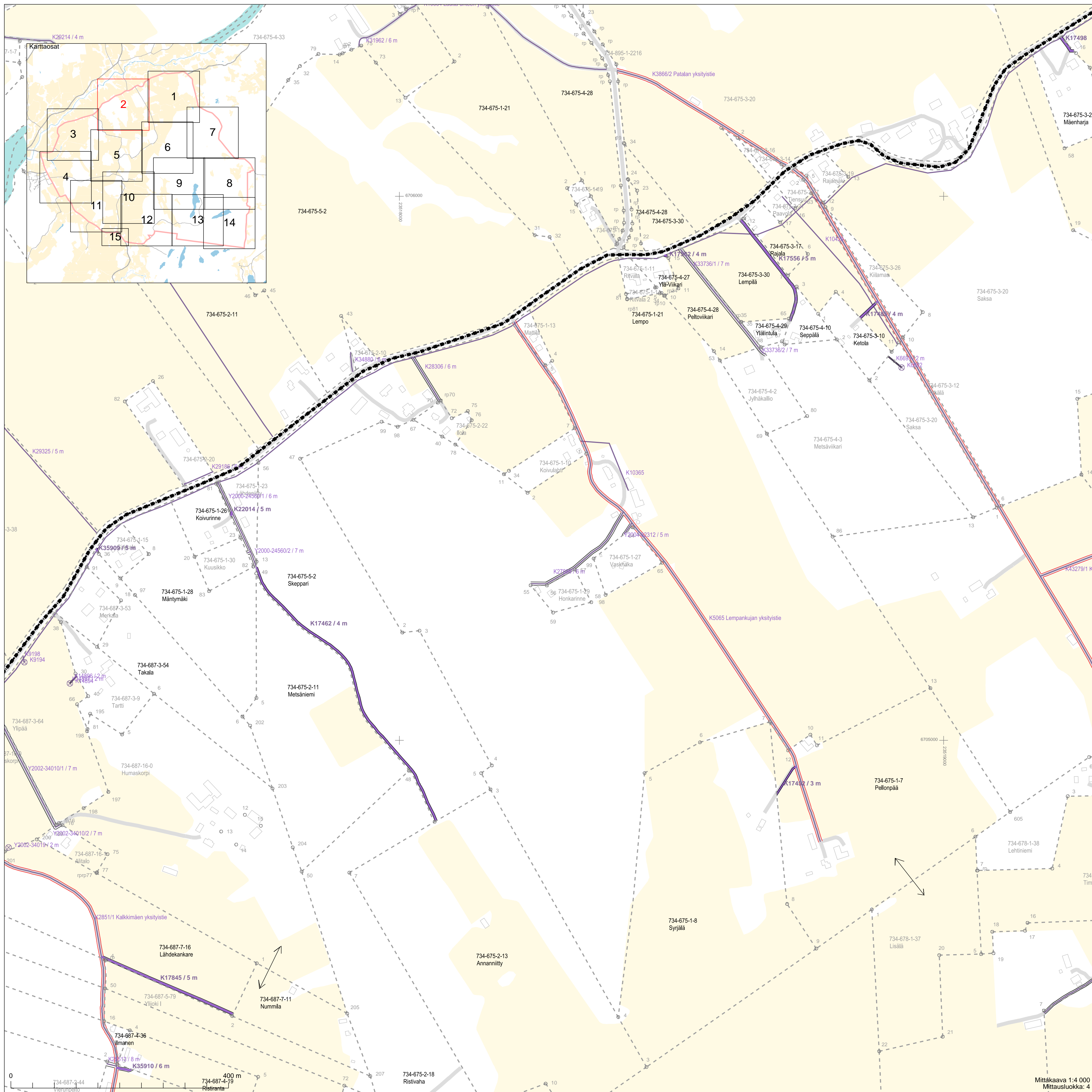


K312017 Mäkien metsätie / 12 m

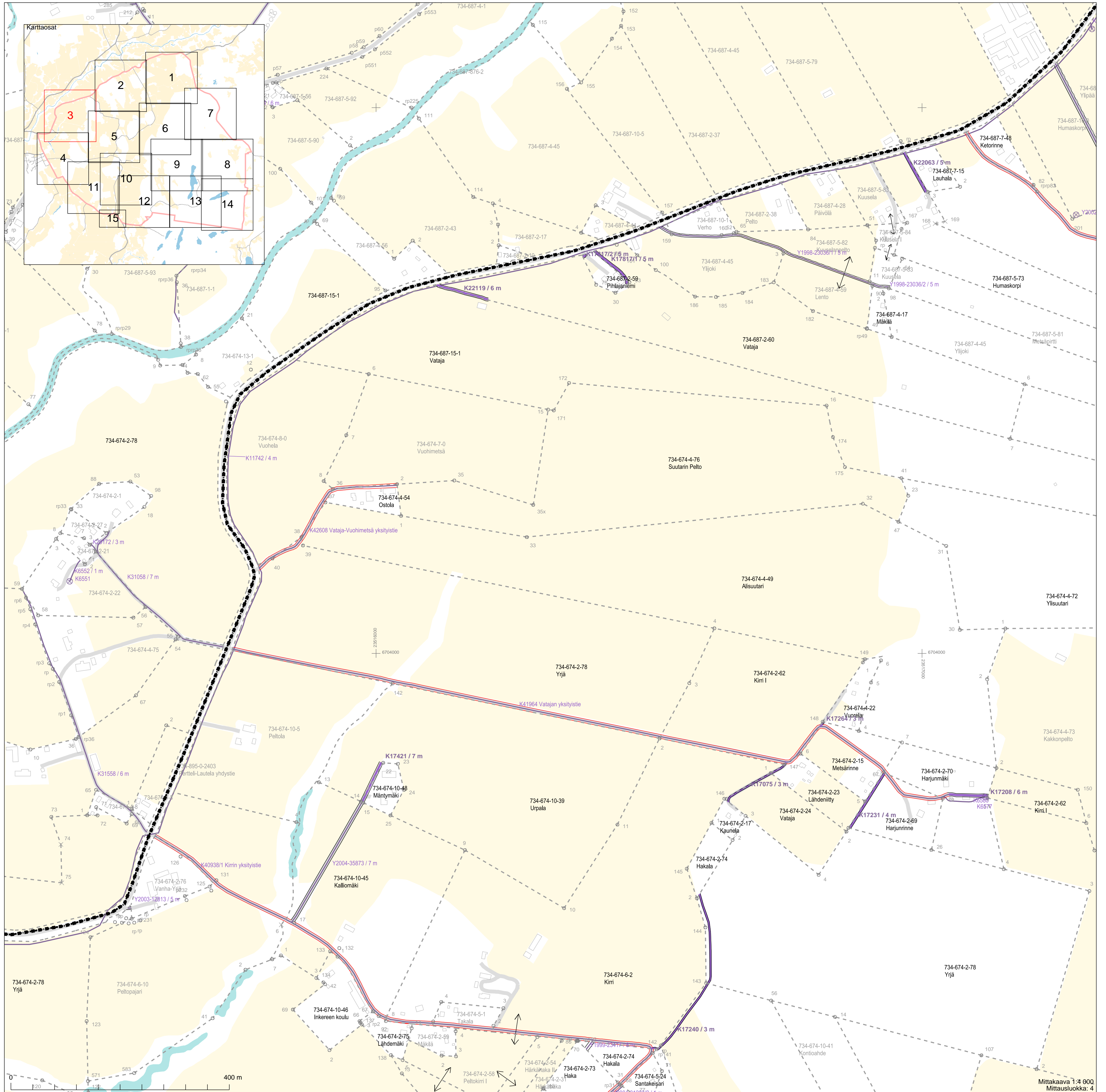
Mittakaava 1:4 000
Mittausluokka: 4

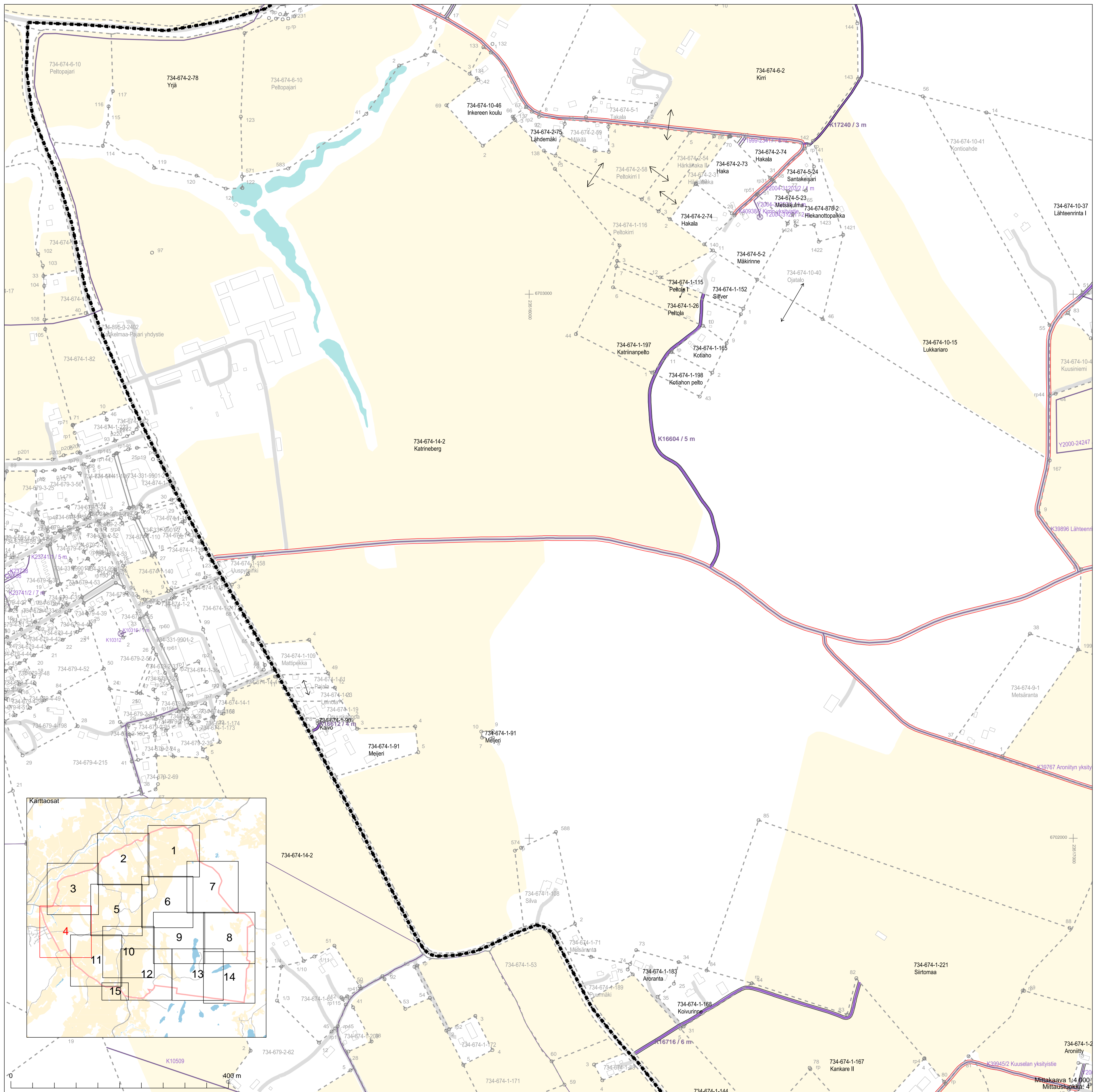
Koordinaattijärjestelmä: ETRS-GKN/peruskoodinaisto

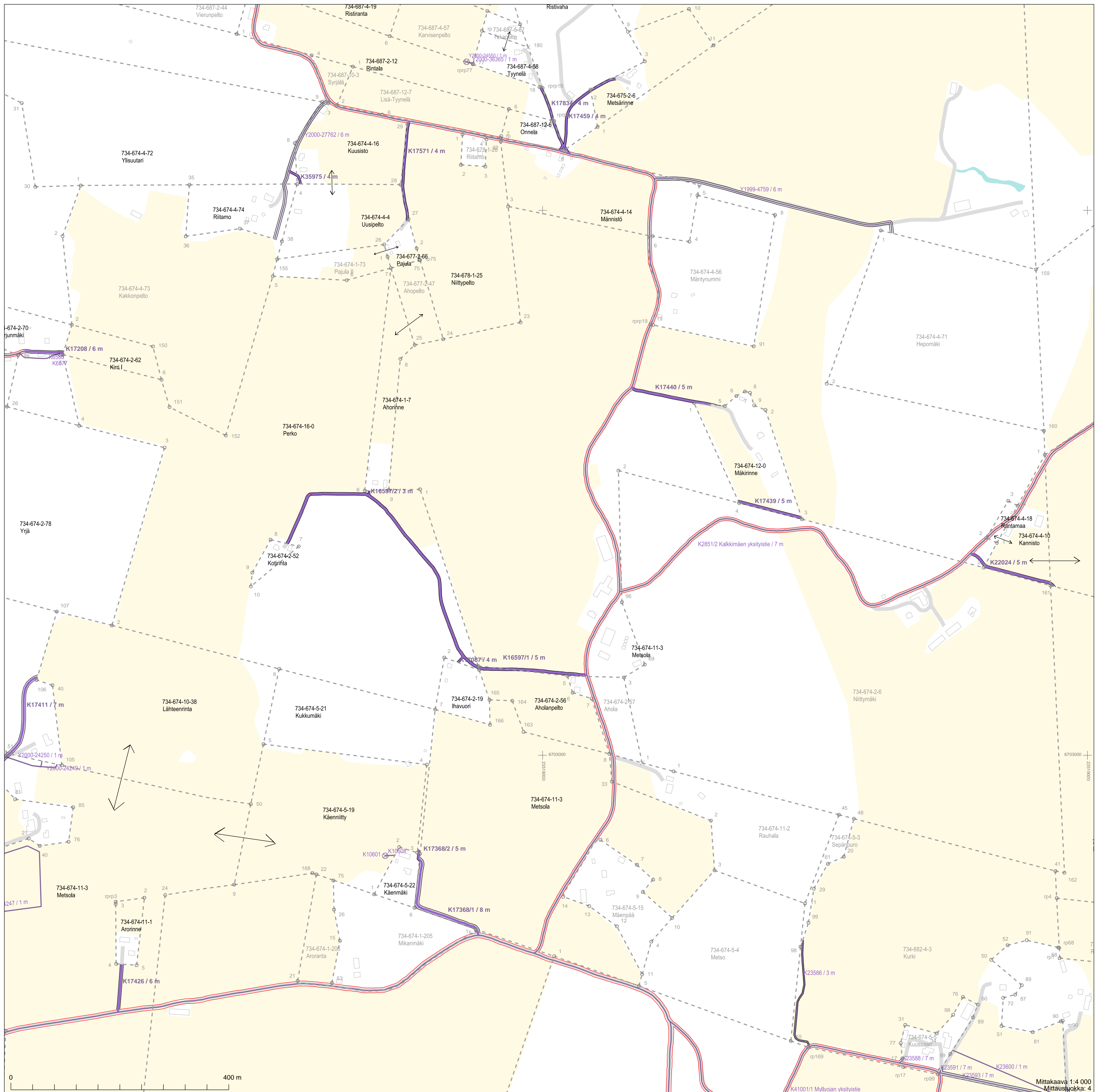


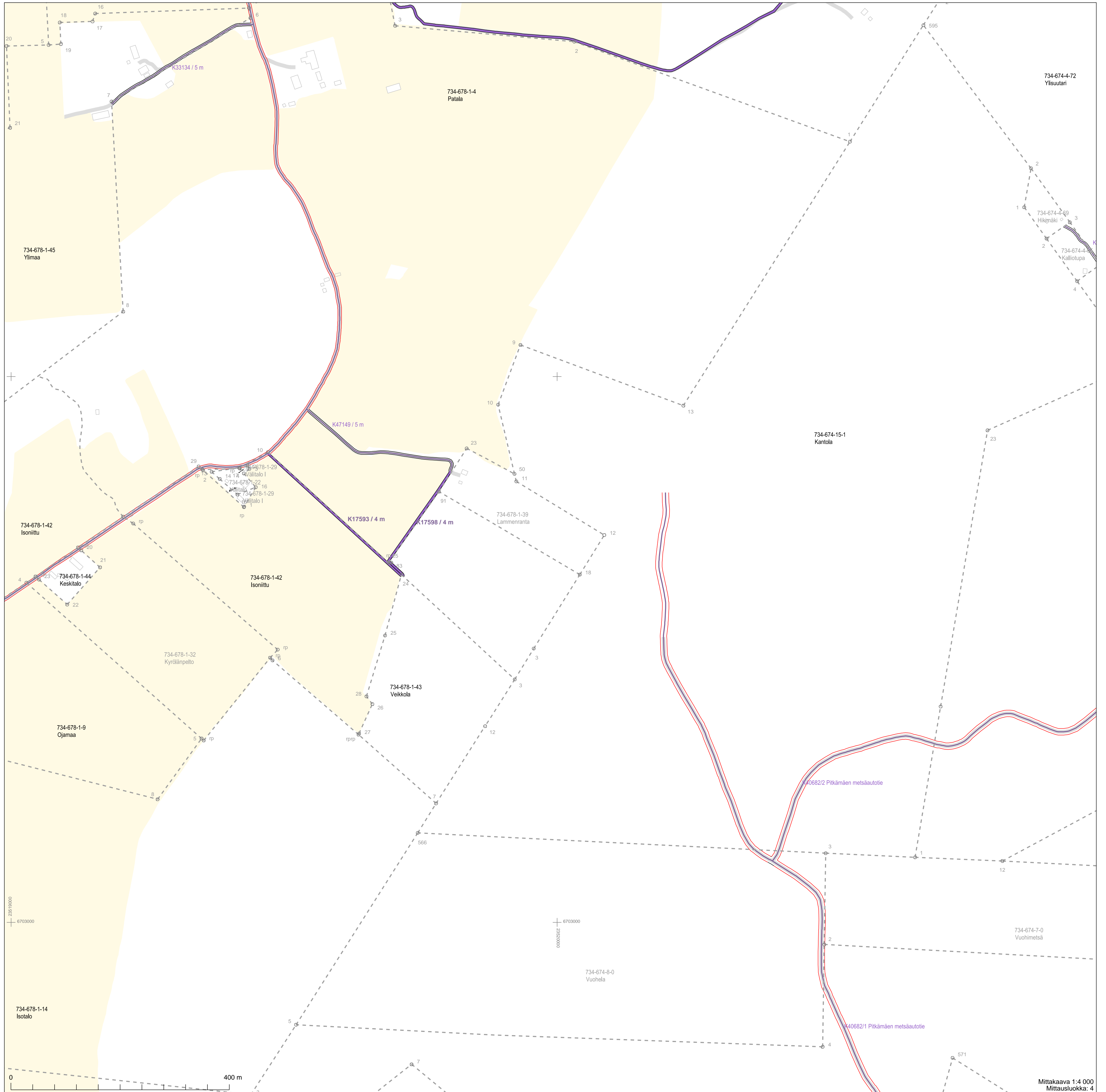
Mittakaava 1:4 000
Mittausluokka: 4

Koordinaattijärjestelmä: ETRS-GKM/peruskoordinaatio









734-674-4-72
Yläsuutari

734-674-4-69
Hikmäki

734-674-4-70
Kalliotupa

734-674-15-1
Kantola

734-678-1-42
Isoniittu

734-678-1-44
Keskitalo

734-678-1-42
Isoniittu

734-678-1-32
Kyrölänpelto

734-678-1-43
Veikkola

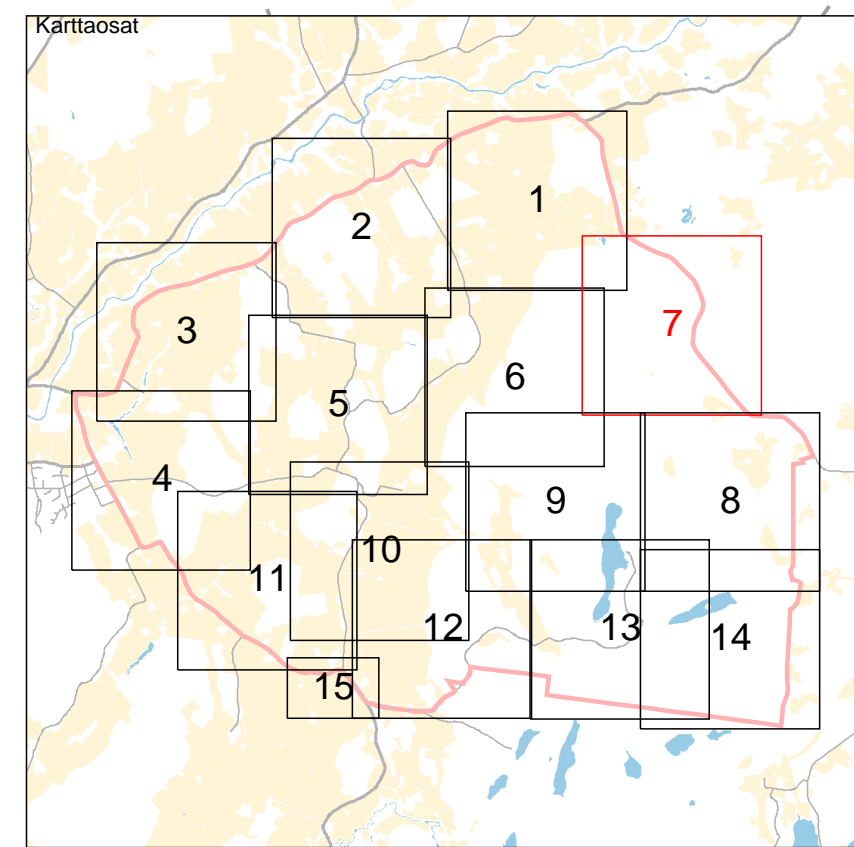
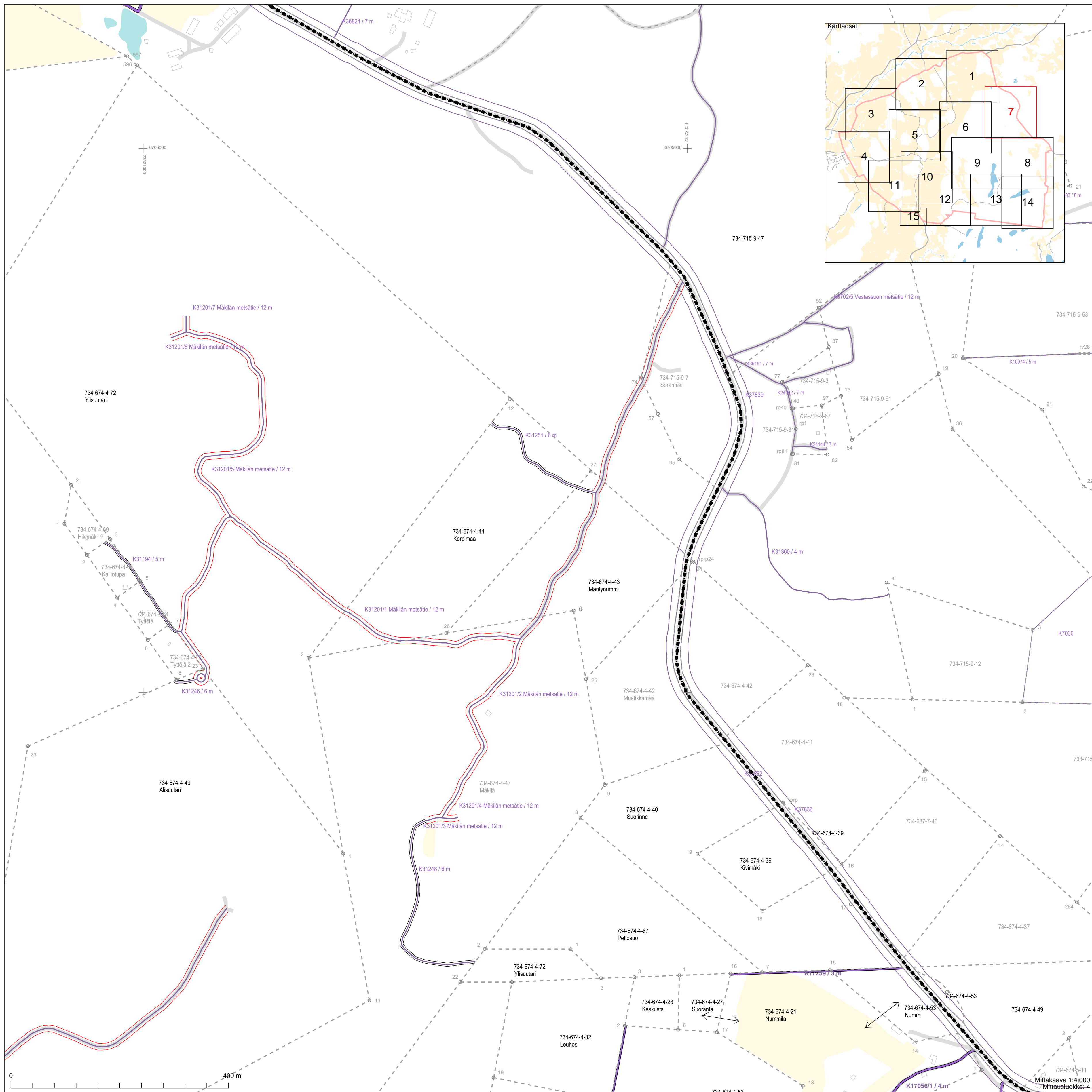
734-678-1-9
Ojamaa

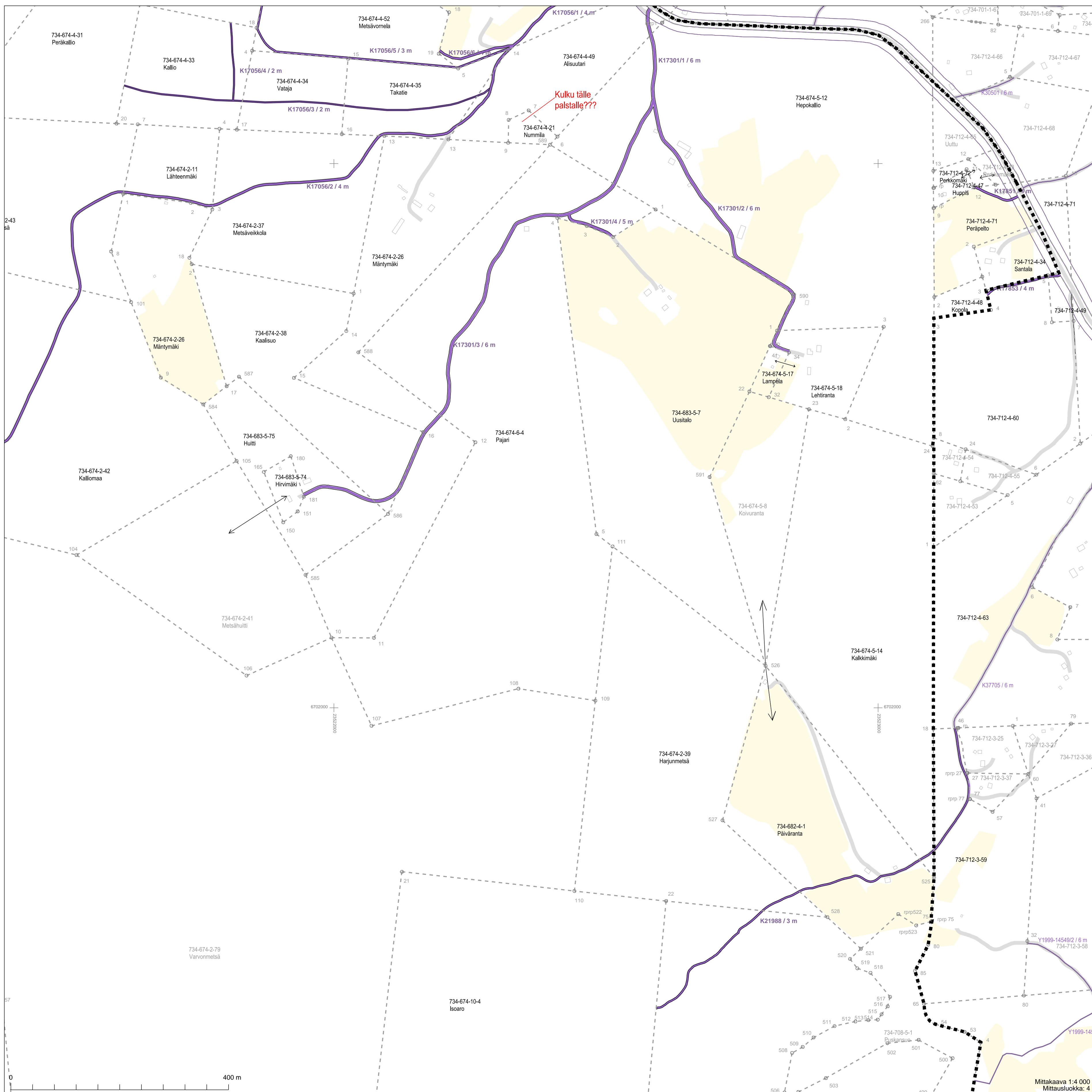
734-678-1-39
Lammenranta

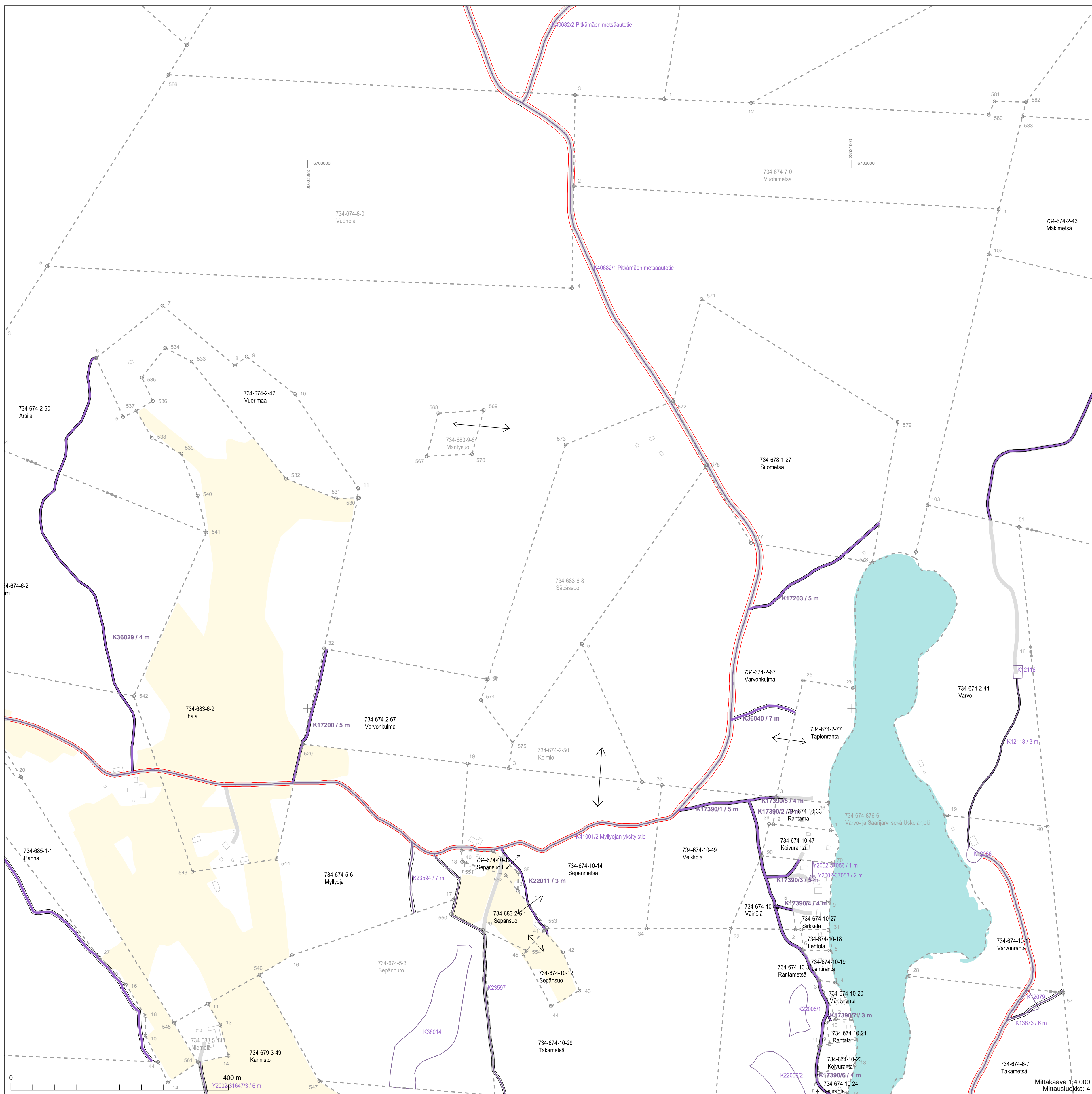
734-674-7-0
Vuohimetsä

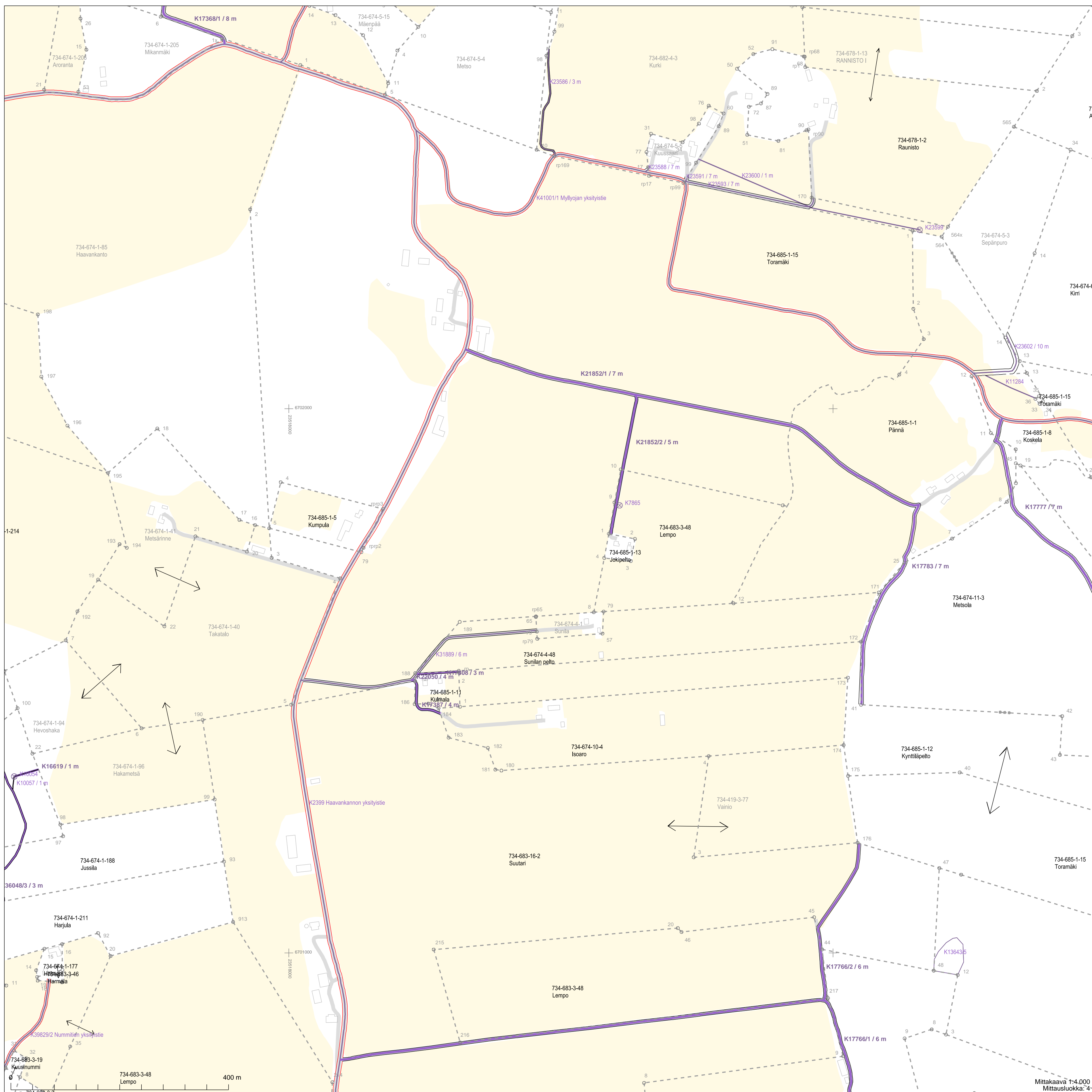
734-678-1-14
Isotalo

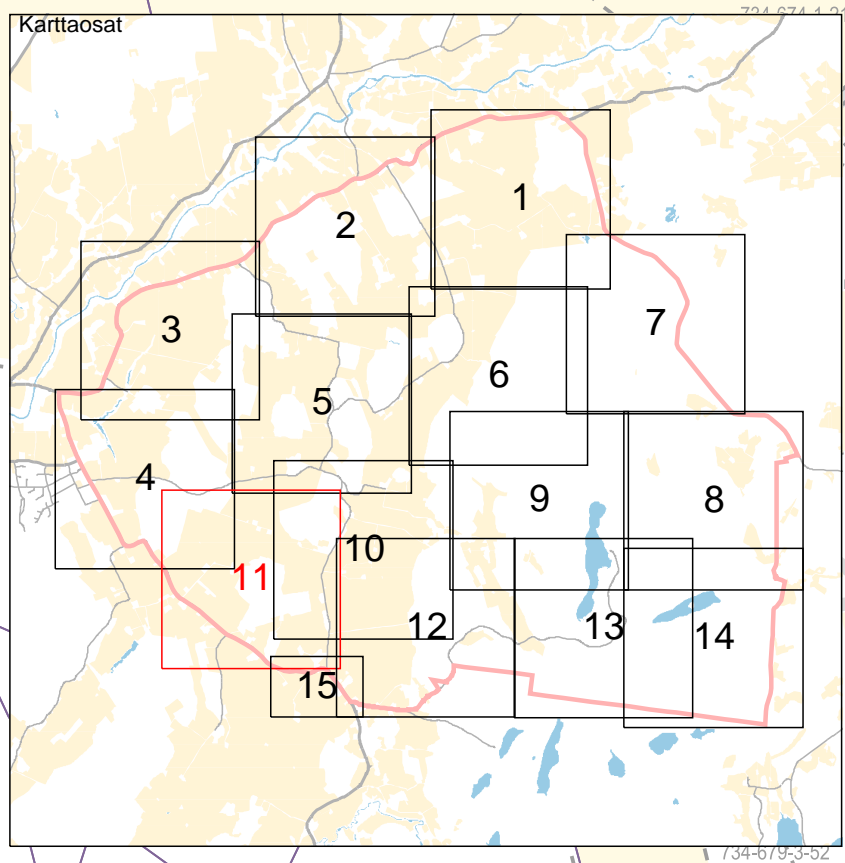
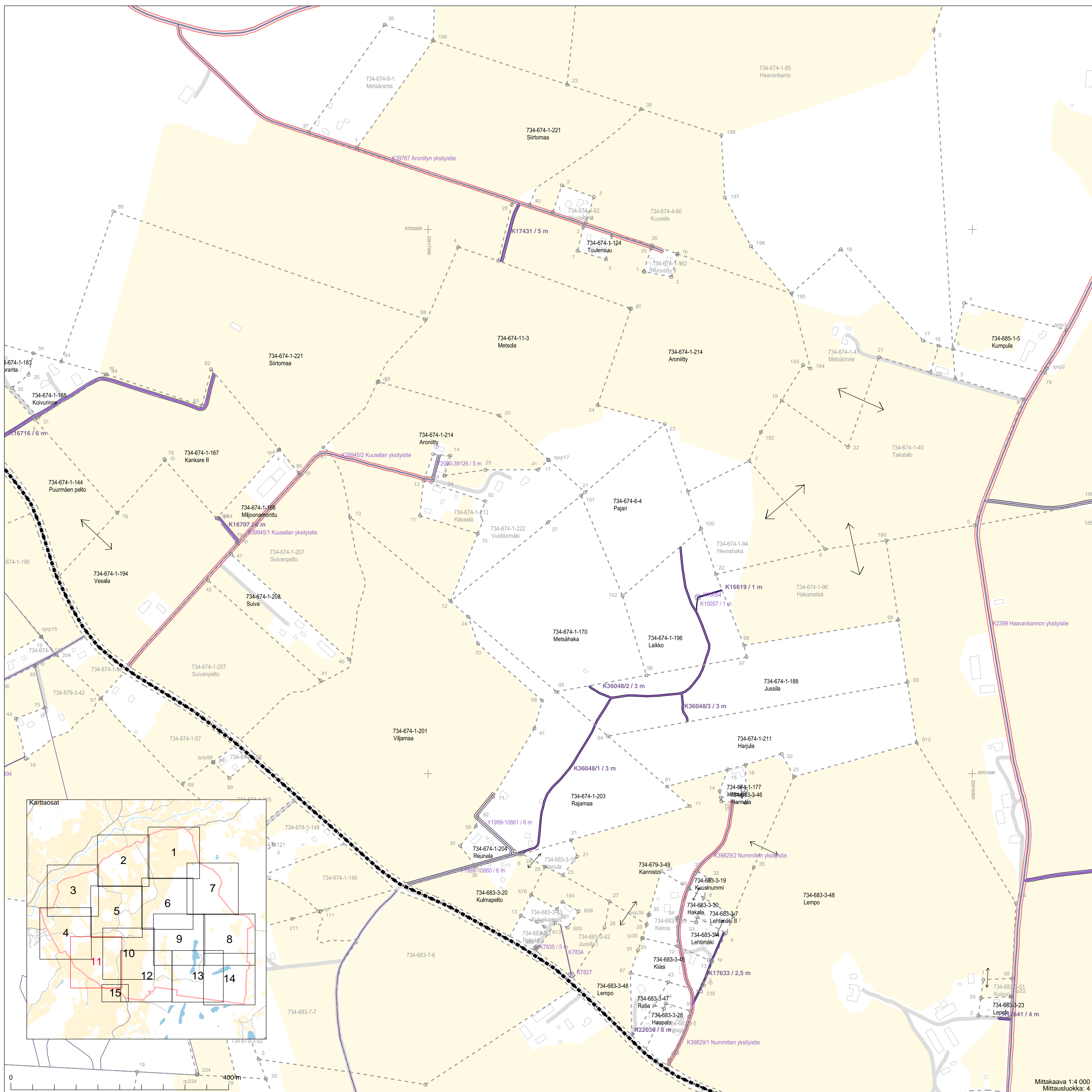
734-674-8-0
Vuohela

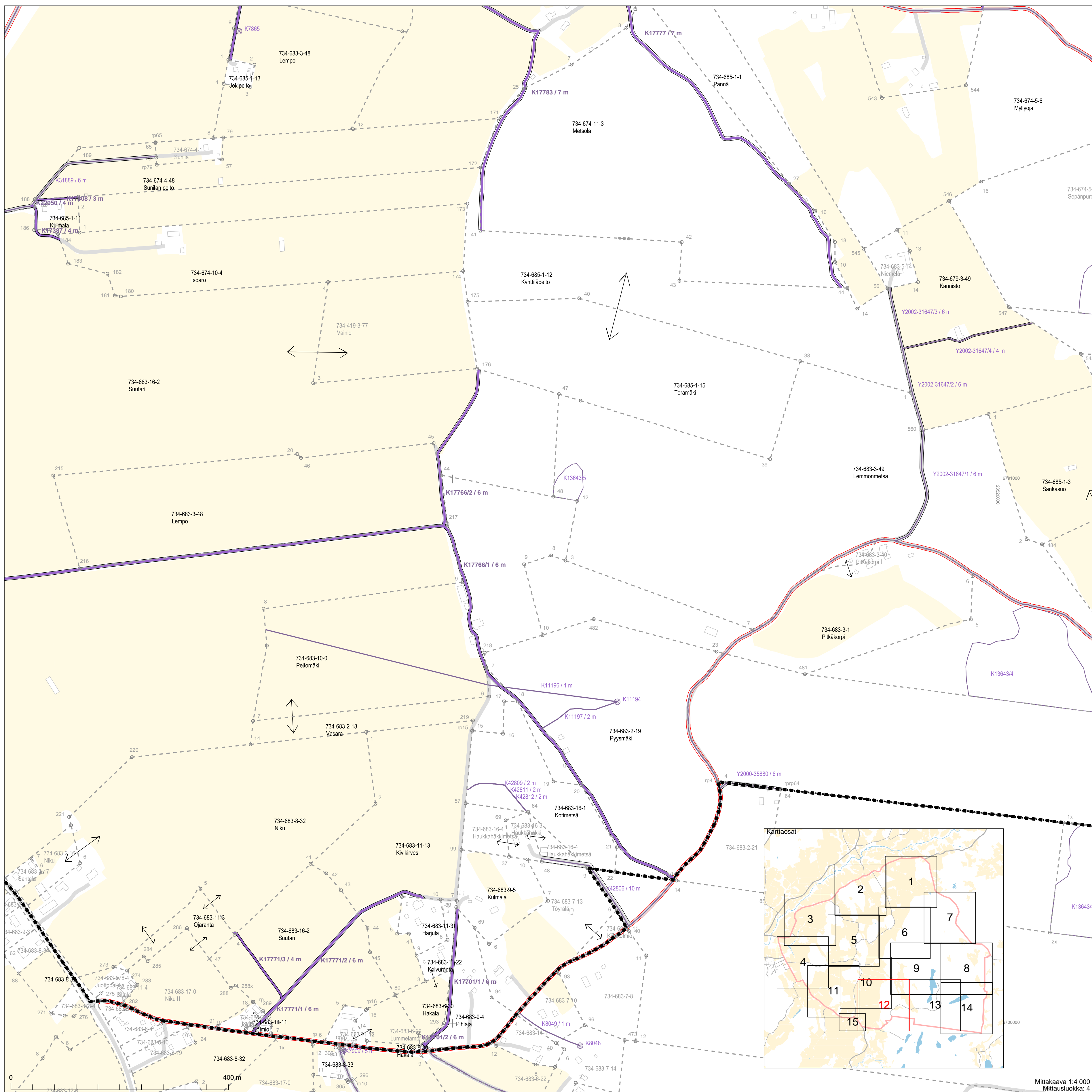


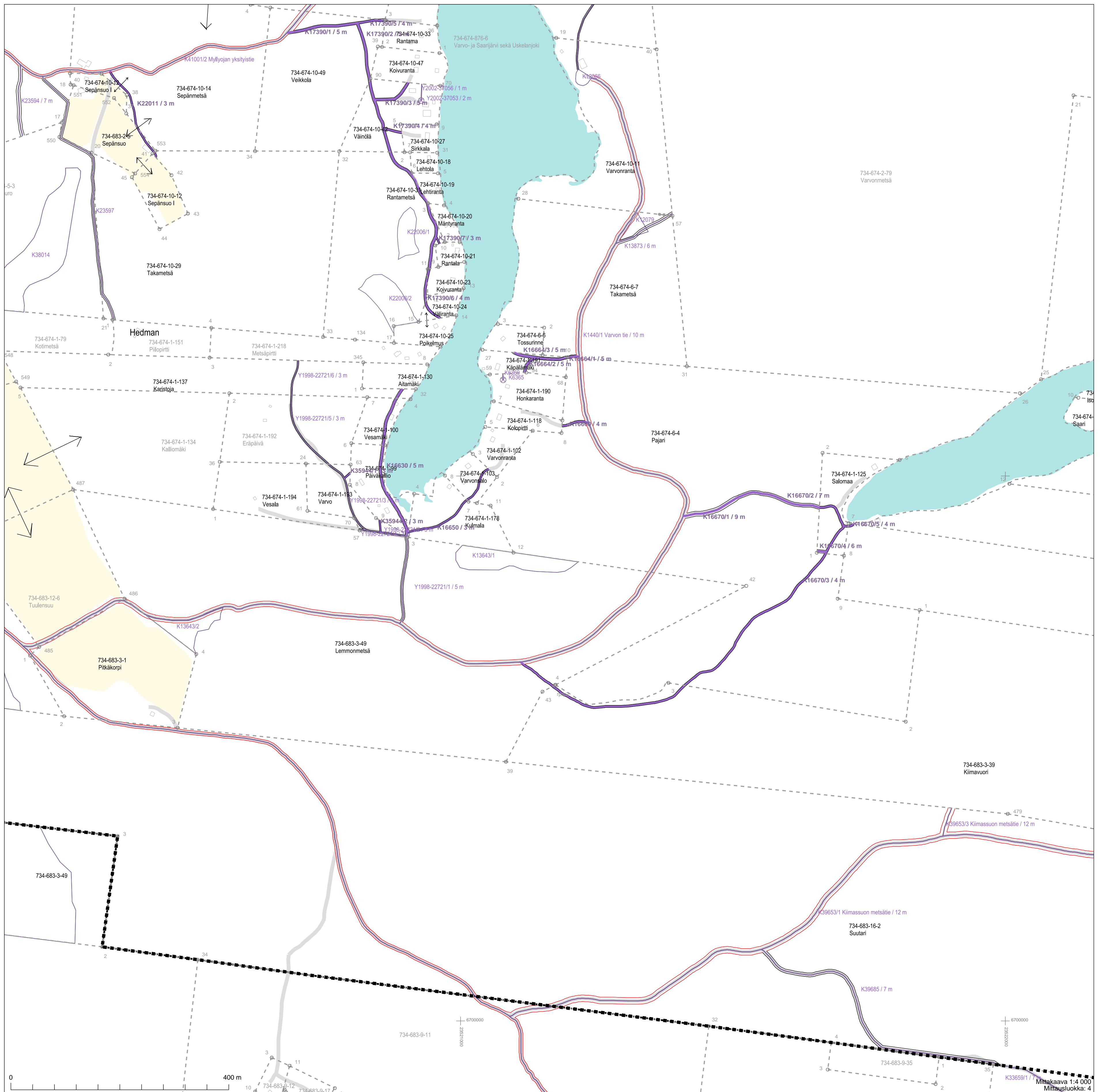


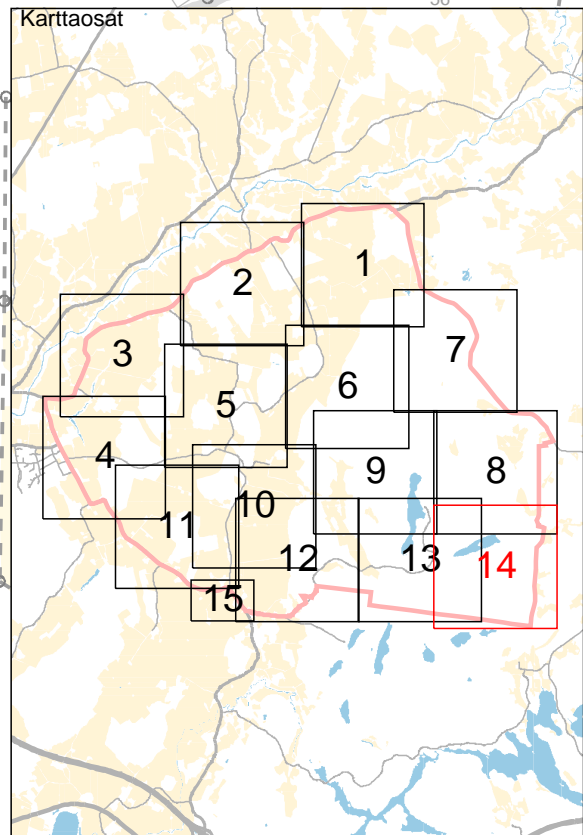
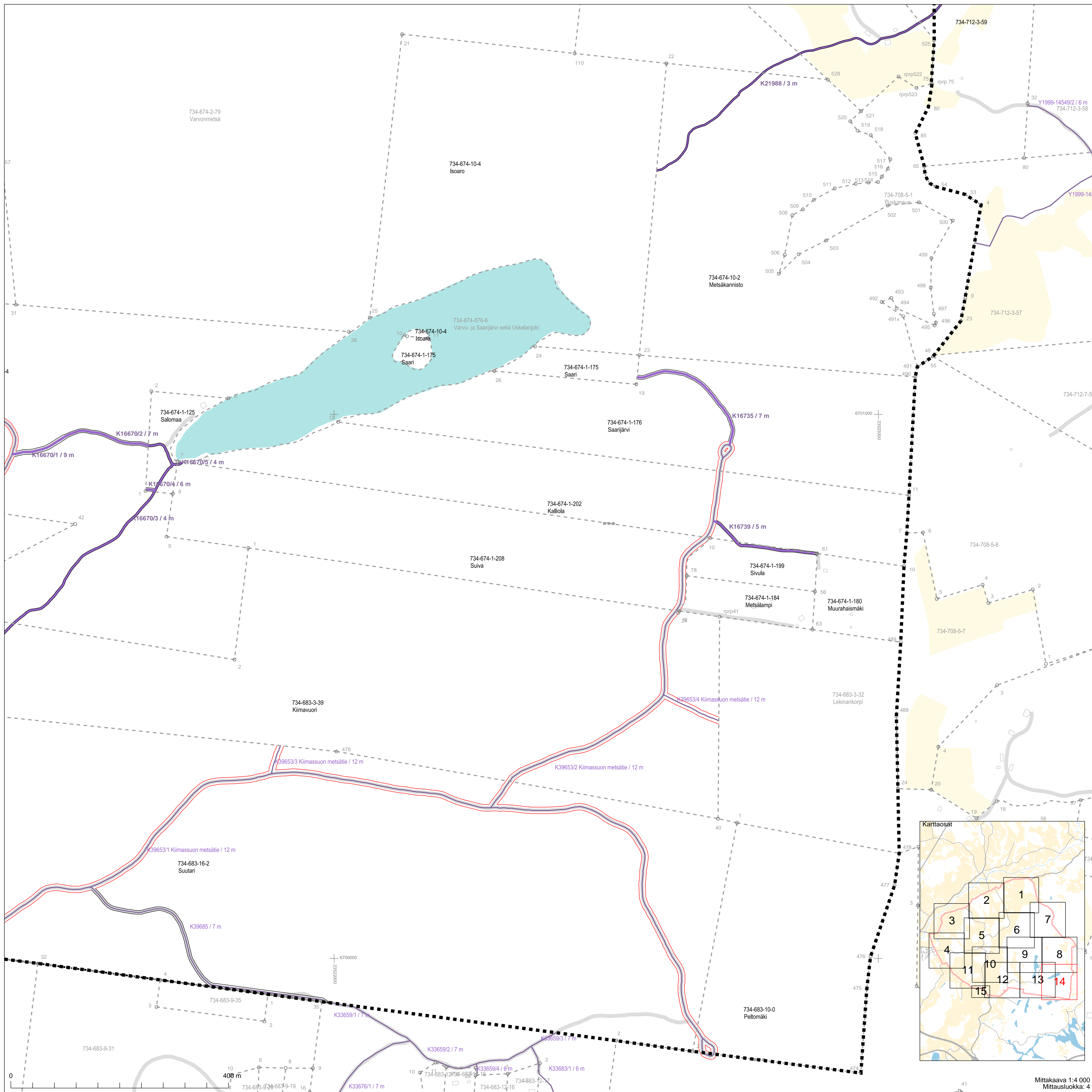






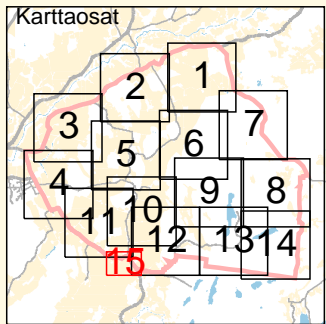
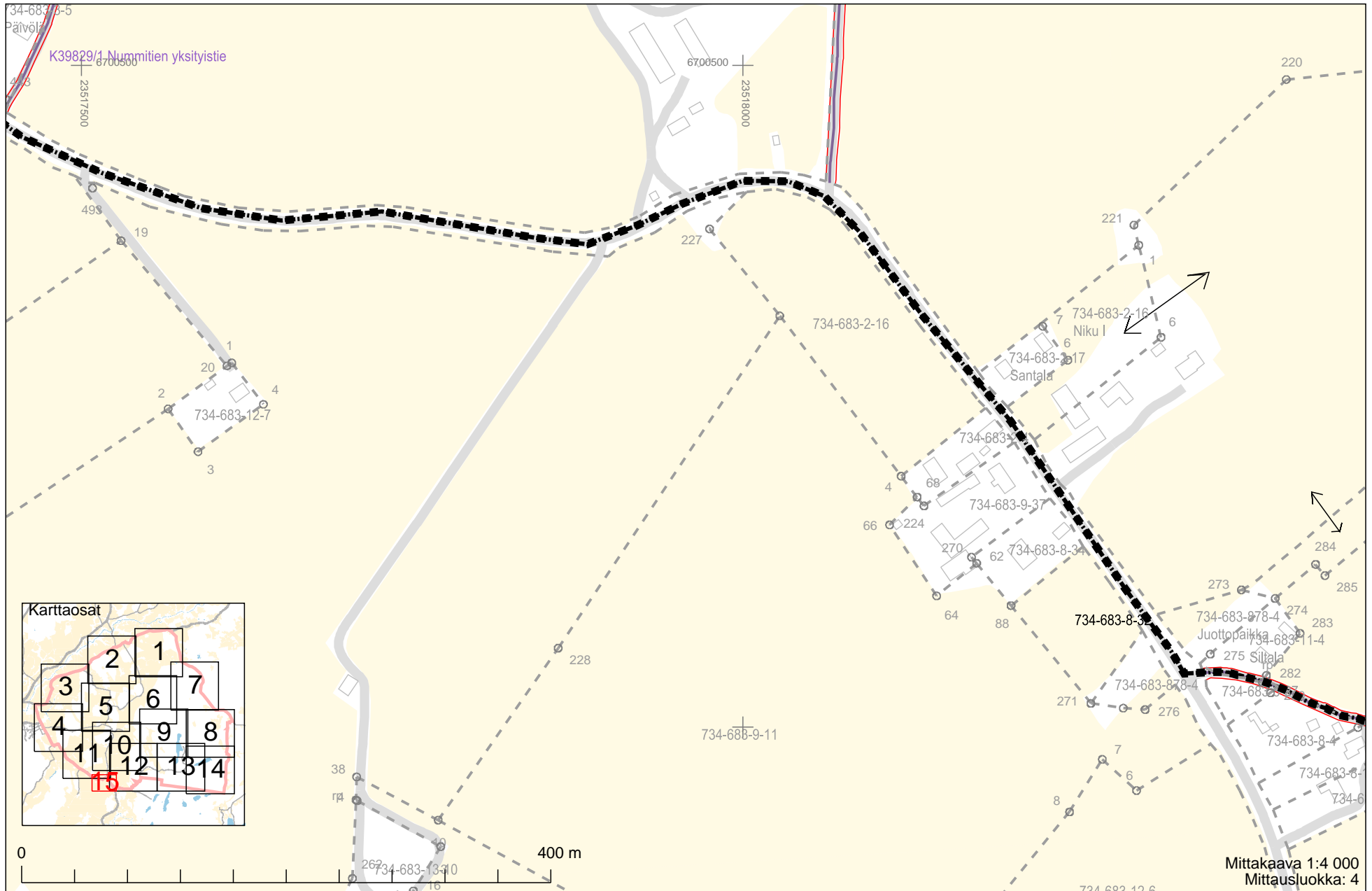






Mittakaava 1:4 000
Mittausluokka: 4














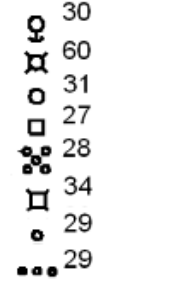






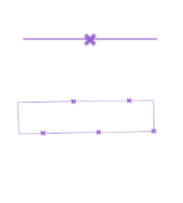







Koordinaattijärjestelmä: ETRS-GKN/peruskoodinaisto



Mittakaava 1:4 000
Mittausluokka: 4

Koordinaattijärjestelmä: ETRS-GKn/peruskoordinaatisto

Toimituskartan selite

	Toimituksessa vahvistettu tai uusi	Toimituksessa mukana	Toimituksessa poistettu	Ei mukana toimituksessa
Kiinteistöjen välinen raja <ul style="list-style-type: none"> Tilan tai rekisteriyksikön raja Tontin tai yleisen alueen raja Kuntaraja 	  	  	  	  
Kiinteistötunnus <ul style="list-style-type: none"> Kiinteistö / määräala 	<u>297-411-1-31 (297-411-1-27)</u> (M601) Koivula	297-411-1-27		297-411-1-23
Rajamerkki <ul style="list-style-type: none"> Putkipyykki Maaperäkivipyykki Yksikivinen pyykki Nelikulmainen pyykki Viisikivinen pyykki Viisipaaluinen pyykki Rajapiste Rajaviitta 				
Rajan pituus <ul style="list-style-type: none"> Rajamitta Rajamitta ja lisämitta 	31.0 21.0+2.5	31.0 21.0+2.5		
Muu rajamerkkien välinen etäisyys (sidemitta)				
Käyttöoikeus ja sen tunnus <ul style="list-style-type: none"> Tieoikeus, osan numero, leveys Muu linjamainen oikeus Alueellinen oikeus / maantien suoja-alue / näkemäalueen raja Vedenotto-oikeus 				
Maastokuvio <ul style="list-style-type: none"> Tunnus Raja 	2 	2 		
Yksityistien vaikutusalueen rajaus				
Muut mahdolliset merkit <ul style="list-style-type: none"> Yksityistien liittymä Maatalousliittymä Kaivo Tien keskilinjan piste 				

Maaston havainnollistamiseksi saatetaan toimituskartalla esittää myös maastokartan rakennuksia ja teitä (harmaa), vesialueita (sininen) ja mahdollisesti myös muita kohteita.

Toimituskartalla olevia koordinaattiristejä ja -lukuja voidaan käyttää paikantamisen apuna maastossa. Asemakaava-alueella näytetään kaavan mukainen käyttötarkoituksen lyhenne (esim. AO).