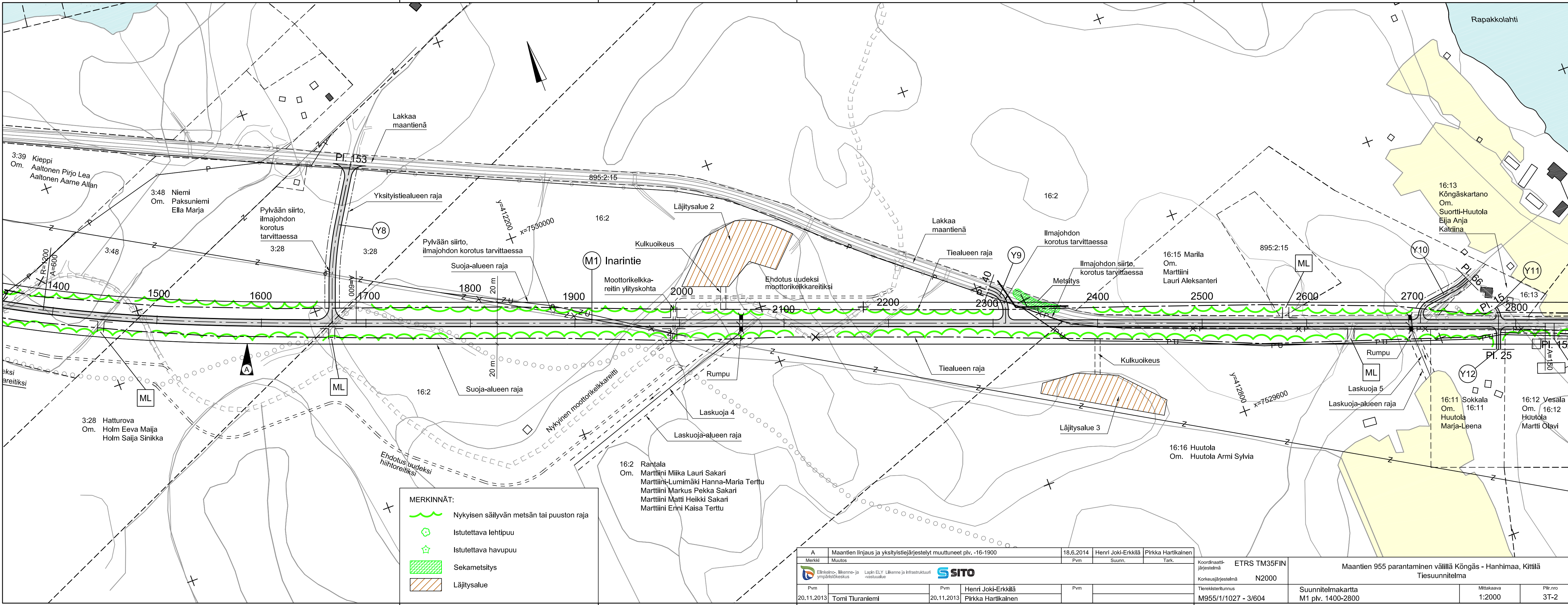


MERKINNÄT:

- Nykyisen säilyvän metsän tai puuston raja
- Istutettava lehtipuu
- Istutettava havupuu
- Sekametsitys
- Läjitysalue

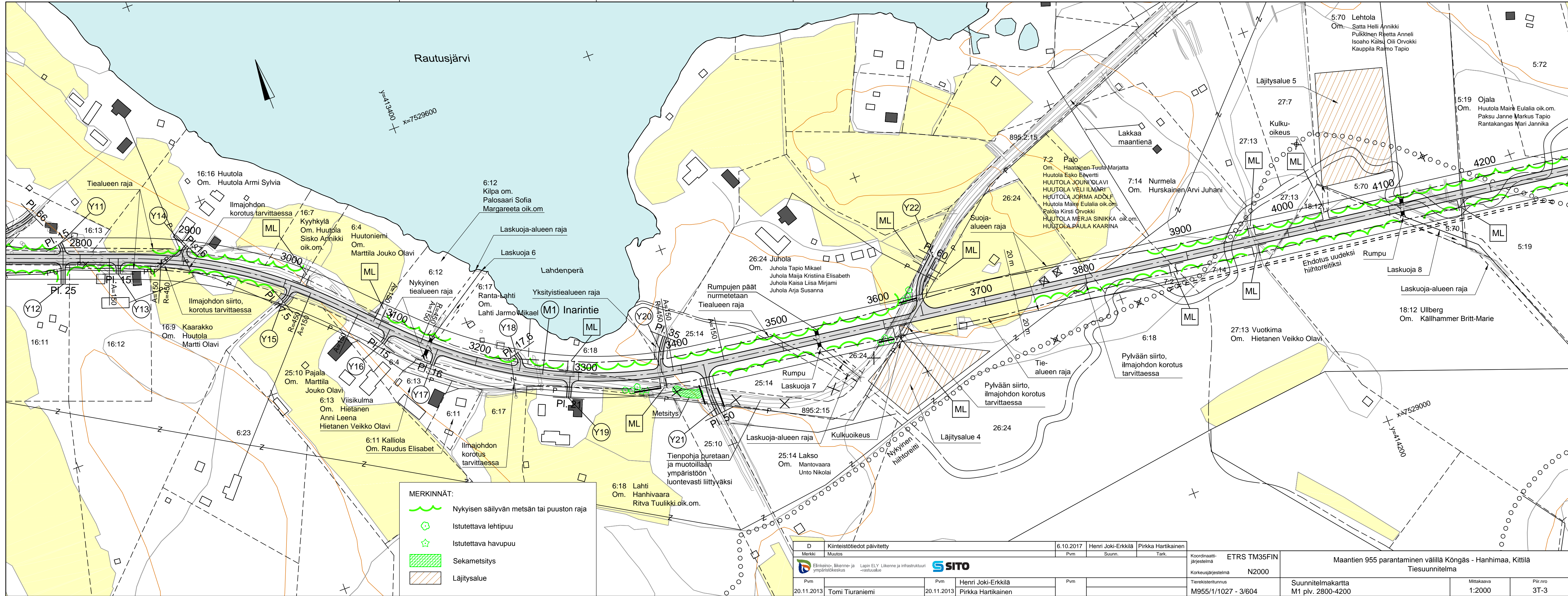
D	Kiinteistötiedot päivitetty	6.10.2017	Henri Joki-Erkkilä	Pirkka Hartikainen
A	Maantien linjaus ja yksityistiejärjestelyt muuttuneet plv. -16-1900	18.6.2014	Henri Joki-Erkkilä	Pirkka Hartikainen
Merkki	Muutos	Pvm	Suunn.	Tark.
Pvm	20.11.2013	Tomi Tiuraniemi	Pvm	Henri Joki-Erkkilä Pirkka Hartikainen
Elinkeino-, liikenne- ja ympäristökeskus Lapin ELY Liikenne- ja infrastruktuuri -vastuualue		SITO		Koordinaattijärjestelmä ETRS TM35FIN
				Korkeusjärjestelmä N2000
				Tierekisteritunnus M955/1/1027 - 3/604
				Maantien 955 parantaminen välillä Kängäs - Hanhima, Kittilä Tiesuunnitelma
				Suunnitelmapaketti M1 plv. -16-1400
				Mittakaava 1:2000
				Piir.nro 3T-1



MERKINNÄT:

	Nykyisen säilyvän metsän tai puuston raja
	Istutettava lehtipuu
	Istutettava havupuu
	Sekametsitys
	Läjäytysalue

A	Maantien linjaus ja yksityistiejärjestelyt muuttuneet p.lv. -16-1900	18.6.2014	Henri Joki-Erkkilä	Pirkka Hartikainen	Koordinaattijärjestelmä	ETRS TM35FIN	Maantien 955 parantaminen välillä Kängäs - Hanhima, Kittilä		
Merkki	Muutos	Pvm	Suunn.	Tark.	Korkeusjärjestelmä	N2000	Tiesuunnitelma		
					Tieregisteritunnus	M955/1/1027 - 3/604	Suunnitelmapaketti	Mittakaava	Piir.no
Pvm	20.11.2013	Tomi Tiuraniemi	Pvm	20.11.2013	Henri Joki-Erkkilä	Pirkka Hartikainen	M1 p.lv. 1400-2800	1:2000	3T-2

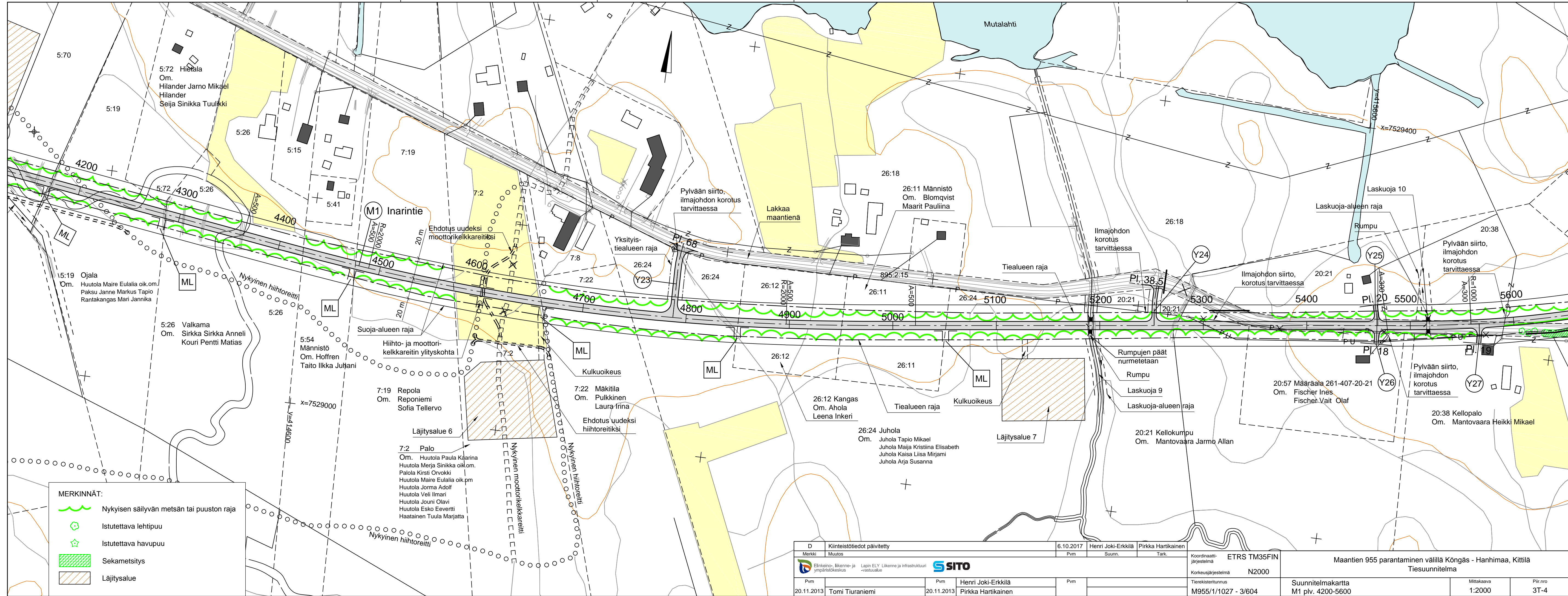


MERKINNÄT:

- Nykyisen säilyvän metsän tai puuston raja
- Istutettava lehtipuu
- Istutettava havupuu
- Sekametsitys
- Läjitysalue

D	Kiinteistötiedot päivitetty	6.10.2017	Henri Joki-Erkkilä	Pirkka Hartikainen			
Merkki	Muutos	Pvm	Suunn.	Tark.			
					Koordinaatti-järjestelmä	ETRS TM35FIN	Maantien 955 parantaminen välillä Köngäs - Hanhima, Kittilä Tiesuunnitelma
					Korkeusjärjestelmä	N2000	
					Tierekisteritunnus	M955/1/1027 - 3/604	Suunnitelmakartta M1 plv. 2800-4200
							Mittakaava 1:2000
							Plir.nro 3T-3

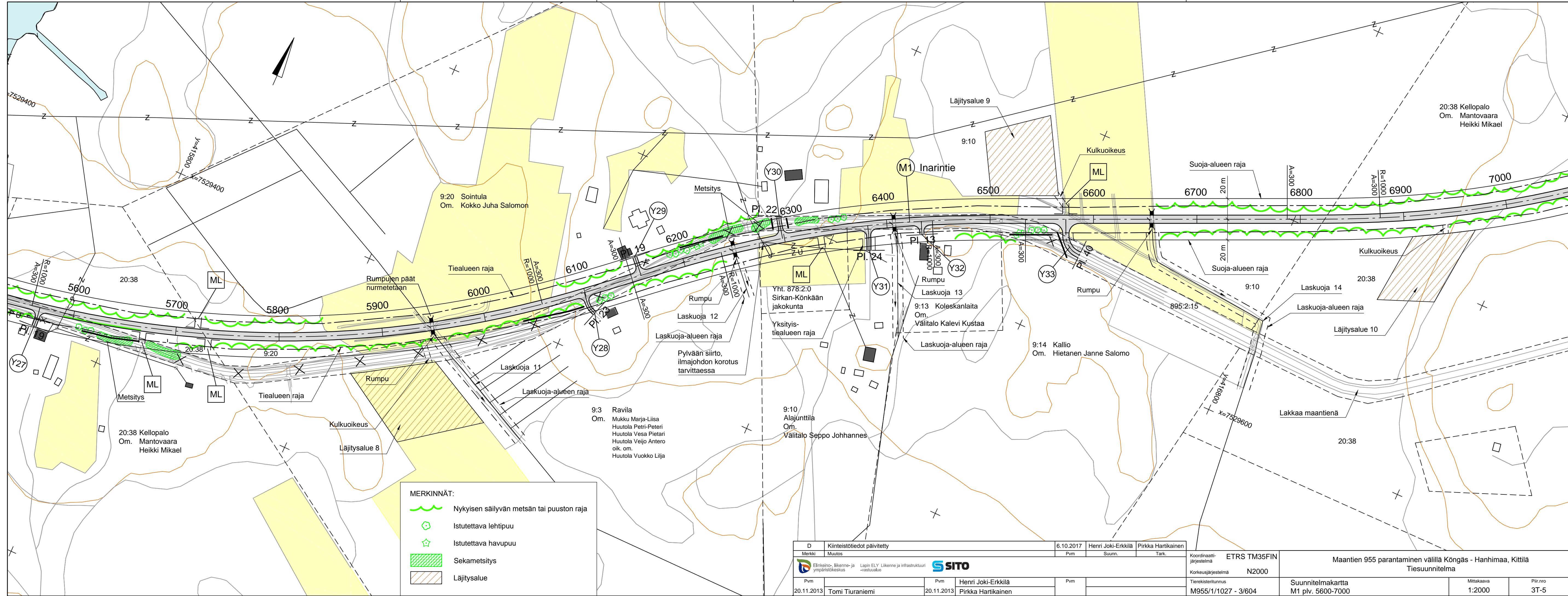




MERKINNÄT:

	Nykyisen säilyvän metsän tai puuston raja
	Istutettava lehtipuu
	Istutettava havupuu
	Sekametsitys
	Läjitysalue






D	Kiinteistötiedot päivitetty	6.10.2017	Henri Joki-Erkkilä	Pirkka Hartikainen	Koordinaattijärjestelmä	ETRS TM35FIN	Maantien 955 parantaminen välillä Köngäs - Hanhima, Kittilä Tiesuunnitelma
Merkki	Muutos	Pvm	Suunn.	Tark.	Korkeusjärjestelmä	N2000	
Pvm	20.11.2013	Tomi Tiuraniemi	Pvm	Henri Joki-Erkkilä	Tierekisteritunnus	M955/1/1027 - 3/604	Suunnitelmapaketti
				Pirkka Hartikainen			Mittakaava
							1:2000
							Piir.no
							3T-4

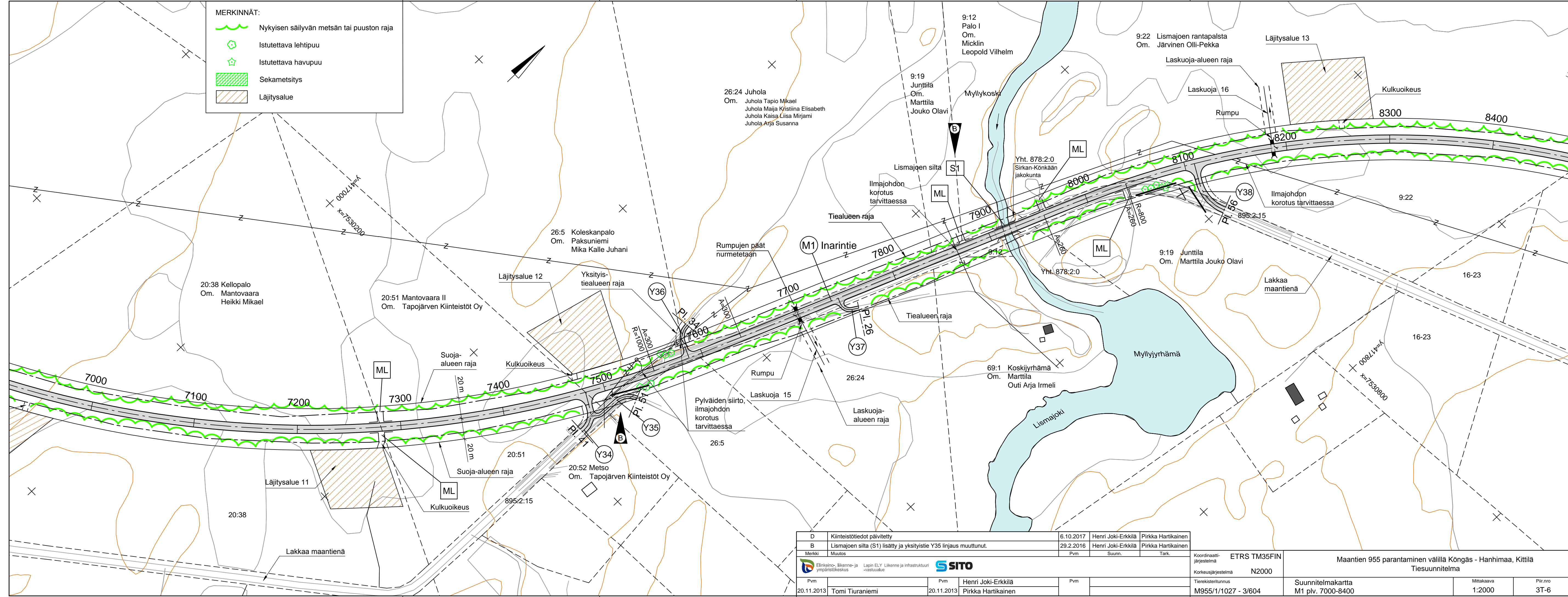


MERKINNÄT:

	Nykyisen säilyvän metsän tai puuston raja
	Istutettava lehtipuu
	Istutettava havupuu
	Sekametsitys
	Läjitysalue






D Kiinteistötiedot päivitetty		6.10.2017	Henri Joki-Erkkilä	Pirkka Hartikainen	Koordinaattijärjestelmä	ETRS TM35FIN	Maantien 955 parantaminen välillä Kängäs - Hanhima, Kittilä		
Merkki	Muutos	Pvm	Suunn.	Tark.	Korkeusjärjestelmä	N2000	Tiesuunnitelma		
Elinkeino-, liikenne- ja ympäristökeskus Lapin ELY Liikenne ja infrastruktuuri -vastuualue		SITO			Tieregisteritunnus	M955/1/1027 - 3/604	Suunnitelmapaketti	Mittakaava	Piir.no
Pvm	Pvm	Pvm					M1 p.lv. 5600-7000	1:2000	3T-5
20.11.2013	Tomi Tiuraniemi	20.11.2013	Henri Joki-Erkkilä	Pirkka Hartikainen					

- MERKINNÄT:**
-  Nykyisen säilyvän metsän tai puuston raja
 -  Istutettava lehtipuu
 -  Istutettava havupuu
 -  Sekametsitys
 -  Läjitysalue

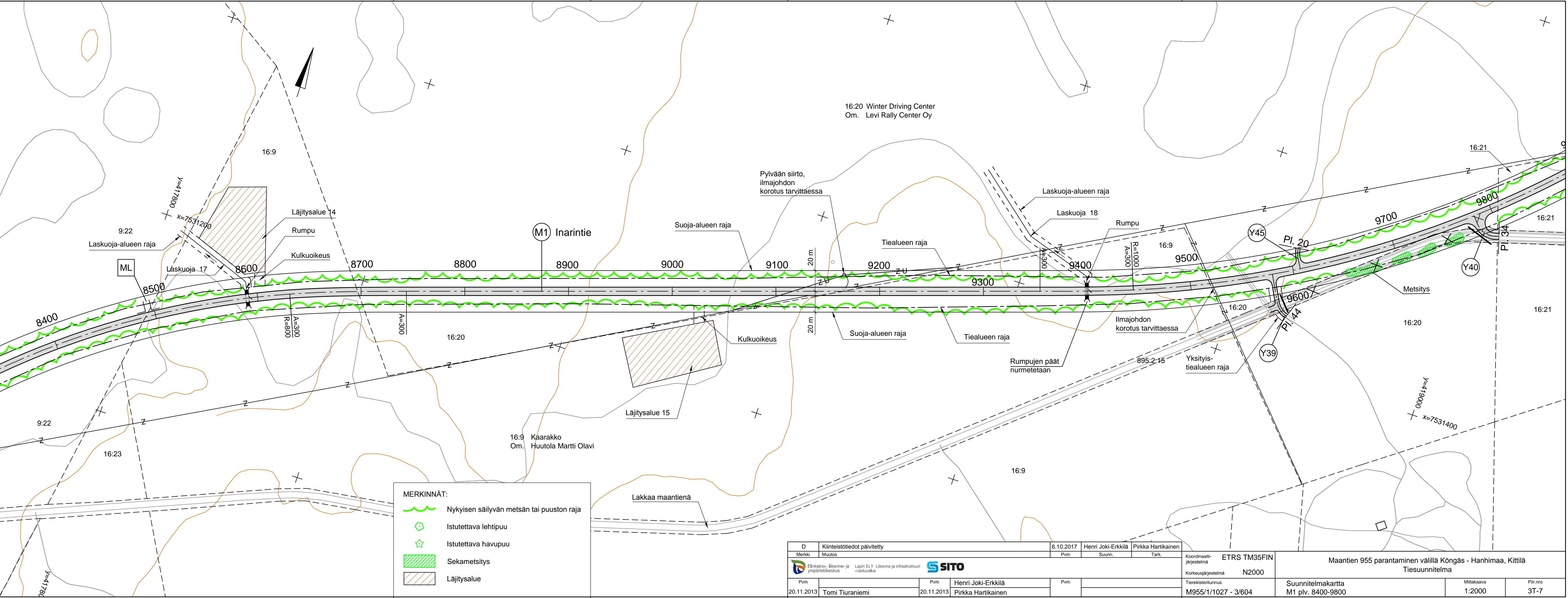


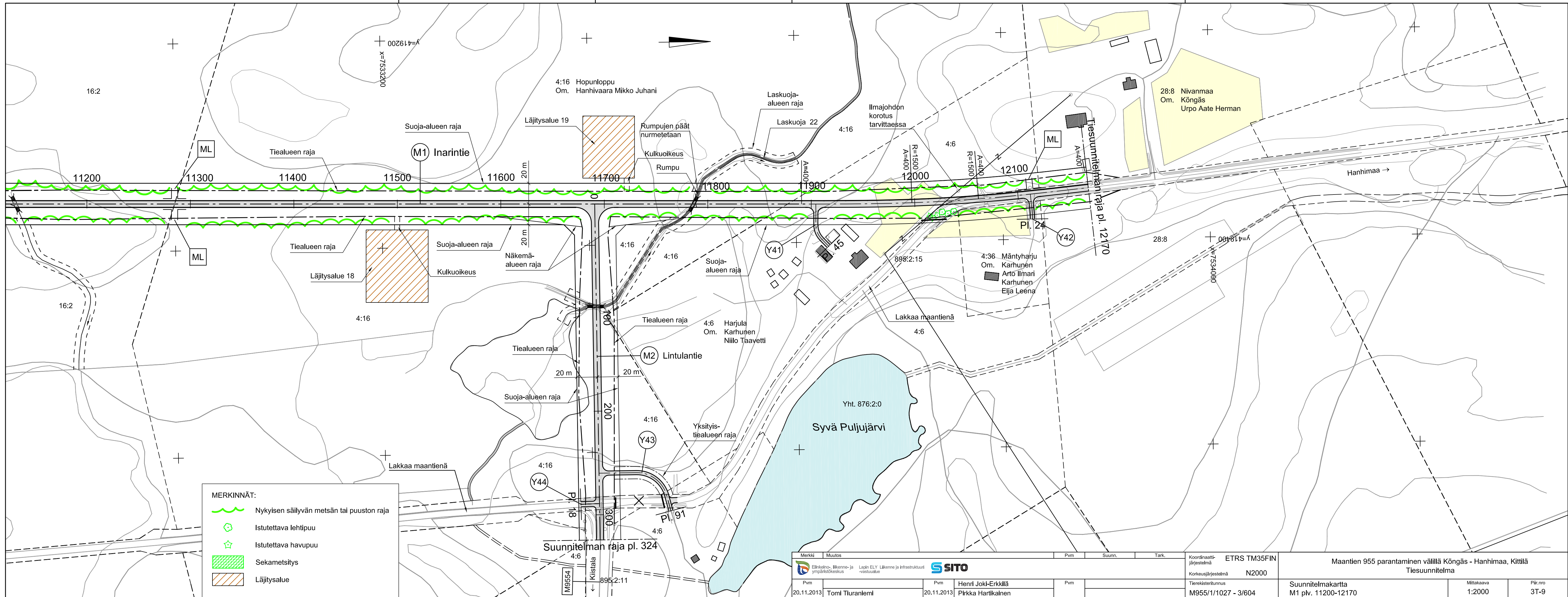
D	Kiinteistötiedot päivitetty	6.10.2017	Henri Joki-Erkkilä	Pirkka Hartikainen	Koordinaati-järjestelmä ETRS TM35FIN	Maantien 955 parantaminen välillä Köngäs - Hanhima, Kittilä Tiesuunnitelma
B	Lismajoen silta (S1) lisätty ja yksityistie Y35 linjaus muuttunut.	29.2.2016	Henri Joki-Erkkilä	Pirkka Hartikainen		
Merkki	Muutos	Pvm	Suunn.	Tark.	Korkeusjärjestelmä N2000	Suunnitelmapaketti M1 plv. 7000-8400
					Tierekisteritunnus M955/1/1027 - 3/604	
Pvm	20.11.2013	Pvm	Henri Joki-Erkkilä Pirkka Hartikainen	Pvm		Piir.nro 3T-6

MERKINNÄT:

	Nykyisen säilyvän metsän tai puuston raja
	Istutettava lehtipuu
	Istutettava havupuu
	Sekametsitys
	Läjitysalue

D	Kiinteistötiedot päivitetty	6.10.2017	Henri Joki-Erkkilä	Pirkka Hartikainen	Koordinaattijärjestelmä	ETRS TM35FIN	Maantien 955 parantaminen välillä Köngäs - Hanhima, Kittilä		
Merkki	Muutos	Pvm	Suunn.	Tark.	Korkeusjärjestelmä	N2000	Tiesuunnitelma		
Pvm	20.11.2013	Pvm	Henri Joki-Erkkilä	Pvm	Tieteristunnus	M955/1/1027 - 3/604	Suunnitelmapaketti	Mittakaava	Piir.nro
	Tomi Tiuraniemi		Pirkka Hartikainen				M1 plv. 8400-9800	1:2000	3T-7





MERKINNÄT:

	Nykyisen säilyvän metsän tai puuston raja
	Istutettava lehtipuu
	Istutettava havupuu
	Sekametsitys
	Läjitysalue

Merkki	Muutos	Pvm	Suunn.	Tark.	Koordinaattijärjestelmä	ETRS TM35FIN	Maantien 955 parantaminen välillä Köngäs - Hanhima, Kittilä Tiesuunnitelma
					Korkeusjärjestelmä	N2000	
Pvm	Pvm		Pvm		Tierokisteritunnus	M955/1/1027 - 3/604	
20.11.2013	Tommi Tiuraniemi		20.11.2013	Henri Joki-Erkkilä Pirkka Hartikainen			Suunnitelmapaketti M1 plv. 11200-12170
						Mittakaava	1:2000
						Piir.no	3T-9