


MERKKIEN SELITTEET:

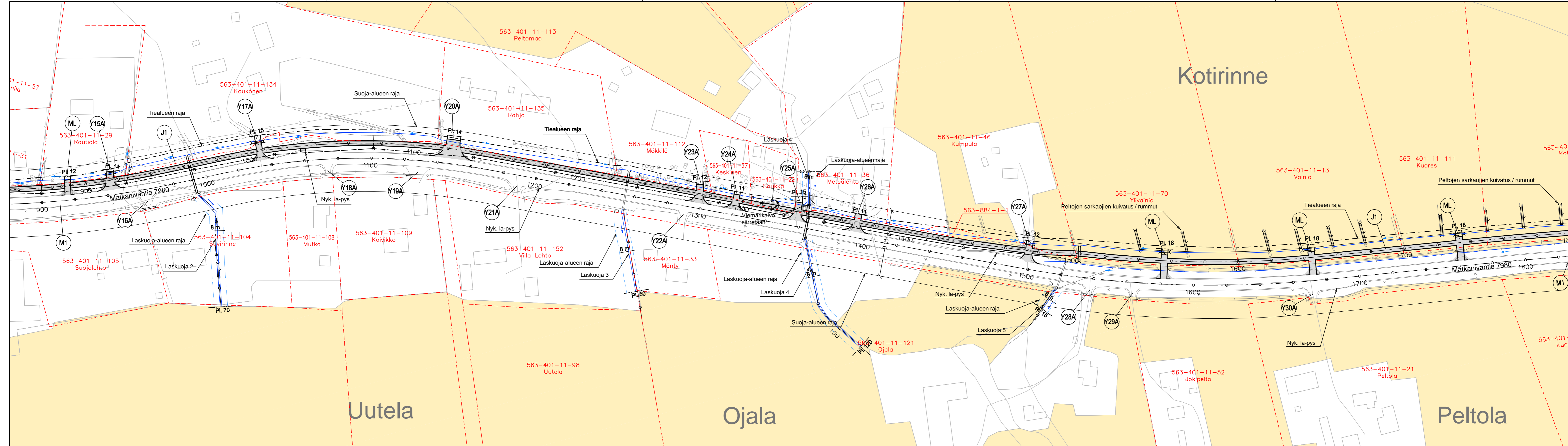
- Asfaltointi
- Nykyinen tiealueen raja
- Uusi tiealueen raja
- Tilan raja
- Laskuoja-alueen raja
- sadevesikaivo
- sadevesiputki
- yhdistelmäputki


 Elinkeino-, liikenne- ja ympäristökeskus
 31.12.2019 Hyv.


 Plaana
 Suunn. MARKO TANSKANEN
 Proj.pääll. VILLE NIKKINEN
 31.12.2019

Koordinaattijärjestelmä GK25
 Korkeusjärjestelmä N2000
 SuHa 1637
 Tierakisteri- 7980/13/500-2720 ja
 tunnus 18312/1/1400-1590

Tiesuunnitelma
 Maanteiden 7980 ja 18312 jalankulku- ja pyöräilyväylä
 välillä Oulaistenkatu - Lehtopään koulu, Oulainen
 Suunnitelmapaketti J1 plv 0-880
 Mk 1:1000 Piir.nro 3T-1



MERKKIEN SELITTEET:

- Asfaltointi
- Nykyinen tiealueen raja
- Uusi tiealueen raja
- Tilan raja
- Laskuoja-alueen raja
- sadevesikaivo
- sadevesiputki
- yhdistelmäputki

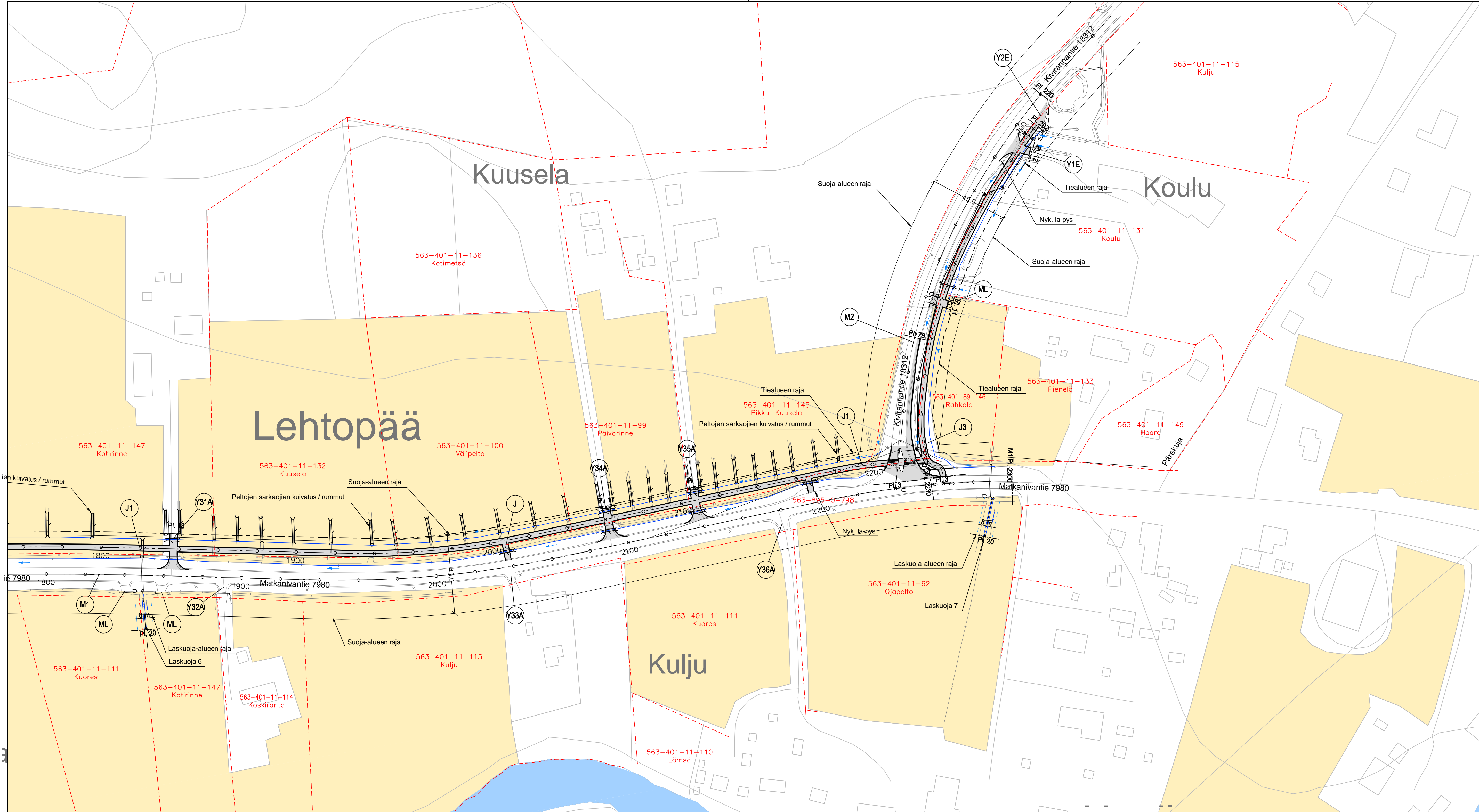
Elinkeino-, liikenne- ja ympäristökeskus
31.12.2019 Hyv.

Plana
Suunn. MARKO TANSKANEN
Proj.pääll. VILLE NIKKINEN
31.12.2019

Koordinaattijärjestelmä GK25
Korkeusjärjestelmä N2000
SuHa 1637
Tierekisteri- 7980/13/500-2720 ja tunnus 18312/1/1400-1590

Tiesuunnitelma
Maanteiden 7980 ja 18312 jalankulku- ja pyöräilyväylä välillä Oulaistenkatu - Lehtopään koulu, Oulainen
Suunnitelmakartta J1 plv 880-1800

Mk 1:1000
Piir.nro 3T-2



MERKKIEN SELITTEET:

- Asfaltointi
- Nykyinen tiealueen raja
- Uusi tiealueen raja
- Tilan raja
- Laskuoja-alueen raja
- sadevesikaivo
- sadevesiputki
- yhdistelmäputki

Elinkeino- ja ympäristökeskus
 31.12.2019 Hyv.

Plaana
 Suunn. MARKO TANSKANEN
 Proj.pääl. VILLE NIKKINEN
 31.12.2019

Koordinaattijärjestelmä GK25
 Korkeusjärjestelmä N2000
 SuHa 1637
 Tietokieritys 7980/13/500-2720 ja 18312/11/1400-1590

Tiesuunnitelma Maanteiden 7980 ja 18312 jalankulku- ja pyöräilyväylä välillä Oulaistenkatu - Lehtopään koulu, Oulainen
 Suunnitelmapaketti J1 plv 1800-2230 ja J3 plv 0-202
 MK 1:1000 Piir.no 3T-3