

Maanmittauslaitoksen vuositilastoja

Lantmäteriverkets årsstatistiker

2014

SVT SUOMEN VIRALLINEN TILASTO FINLANDS OFFICIELLA STATISTIK
YMPÄRISTÖ JA LUONNONVARAT 2015 MILJÖ OCH NATURRESURSER 2015

SISÄLLYS

MAANMITTAUSLAITOKSEN HENKILÖSTÖ / LANTMÄTERIVERKETS PERSONAL

- 5** HENKILÖSTÖN LUKUMÄÄRÄ ORGANISAATIO- JA KOULUTUSTASOITTAIN SEKÄ HENKILÖSTÖN LUKUMÄÄRÄN KEHITYS V. 2005 – 2014.
ANTALET ANSTÄLLDA ENLIGT ORGANISATIONS- OCH UTBILDNINGSNIVÅ SAMT PERSONALANTALET UTVECKLING UNDER ÅREN 2005 – 2014.

MAANMITTAUSTOIMITUKSET / LANTMÄTERIFÖRRÄTTNINGAR

- 6** VUONNA 2014 VIREILLE TULLEET MAANMITTAUSTOIMITUKSET
ANHÄNGIGGJORDA LANTMÄTERIFÖRRÄTTNINGAR 2014

Maanmittauslaitoksen tilastovuonna antamien toimitusmääräysten lukumäärä. Toimitusmääräykset annetaan lohkomisissa yleensä Maanmittauslaitoksen asiakkaan saannolle myöntämän lainhuudon perusteella ja muissa toimituslajeissa asiakkaiden toimittamien hakemusten perusteella.
Antalet förrättningsföroordnanden som Lantmäteriverket utfärdat under statistikåret. Vanligtvis utfärdades förrättningsföroordnanden vid styckningar på grund av den lagfart som Lantmäteriverket beviljar på kundens förvärv och vid andra förrättningslag på grund av kundens ansökan.

- 7** VUONNA 2014 LOPPUUNSAATETUT MAANMITTAUSTOIMITUKSET
SLUTFÖRDA LANTMÄTERIFÖRRÄTTNINGAR 2014

Niiden toimitusten lukumäärä, jotka on tilastokauden aikana saatu valmiiksi eli ne toimitukset, jotka on rekisteröity, mutta ei vielä arkistoitu.
Antalet förrättningar som har slutförts under statistikperioden, dvs. de förrättningar som har registrerats men ännu inte arkiverats.

- 7** LOHKOMISIIN KÄYTETTY TYÖAIKA SEKÄ MINIMI- JA MAKSIMIKUSTANNUKSET LOHKOKIIINTEISTÖÄ KOHDEN VUONNA 2014
FÖR STYCKNINGAR ANVÄND ARBETSTID SAMT MINIMI- OCH MAXIMIKOSTNADER PER STYCKNINGSFÄSTIGHET 2014

Lohkomistoimitusta ja muodostettua lohkokiiinteistöä kohden käytetty työaika. Ohessa selviävät myös minimi- ja maksimikustannukset lohkokiiinteistöä kohden tilastokaudella.
Per styckningsförrättning och per bildad styckningsfästighet använd arbetstid. Dessutom ingår minimi- och maximikostnader per styckningsfästighet under statistikperioden.

- 8** VUODELTA 2014 VUODELLE 2015 SIIRTYNEET MAANMITTAUSTOIMITUKSET
FRÅN 2014 TILL 2015 ÖVERFÖRDA LANTMÄTERIFÖRRÄTTNINGAR

Niiden toimitusten lukumäärä, jotka ovat aloittamatta tai jossakin rekisteröimistä edeltävässä käsittelyvaiheessa Maanmittauslaitoksessa tai niitä koskeva valitus käsiteltävänä maa- ja metsäministeriön tai korkeimmassa oikeudessa.
Antalet förrättningar som inte har inletts eller är i ett behandlingsskede som föregår registreringen på Lantmäteriverket eller där besvär behandlas i jorddomstol eller högsta domstolen.

- 9** MAANMITTAUSTOIMITUSTEN KESKIMÄÄRÄISET KESTOAJAT VUONNA 2014
GENOMSNITTLIGA FÖRRÄTTNINGSTIDER 2014

Maanmittauslaitosten keskimääräiset kestoajat toimitusmääräyksen antamisesta loppuunsaattamiseen asti, kun oikeuskäsittelyssä olleet toimitukset eivät ole mukana.
Genomsnittliga förrättningstider för lantmäteriförrättningar från utfärdande av förrättningsföroordnande till slutförande, när förrättningar som behandlas i domstol utesluts.

9 LOHKOMIS- JA HALKOMISTOIMITUKSISSA MUODOSTETUT KIINTEISTÖT VUOSINA 1984–2014 FASTIGHETER SOM BILDATS VID STYCKNING- OCH KLYVNINGSFÖRRÄTTNINGAR ÅREN 1984–2014

Lohkomis- ja halkomistoimituksissa muodostettujen kiinteistöjen lukumäärän kehitys v. 1980–2014.
Utvecklingen av antalet fastigheter som bildats vid stycknings- och klyvningsförrättningar åren 1980–2014.

10 TILOJEN LUKUMÄÄRÄ 1.1.2015 ANTALET LÄGENHETER 1.1.2015

Tilojen lukumäärät maakunnittain ja suuruusluokittain 1.1.2015 sekä vastaavia tietoja vuodesta 1924 alkaen.

Antalet lägenheter per landskap och storleksklass 1.1.2015 samt motsvarande uppgifter fr.o.m. år 1924.

11 MAANTIETOIMITUKSET LANDSVÄGSFÖRRÄTTNINGAR

Maantietoimitusten lukumäärä- ja laajuustiedot käsittelyvaiheittain. Lisäksi viisivuotistilasto toimitusten kilometrimääristä ja osakkaiden lukumäärästä.

Antalet landsvägsförrättningar och omfattningen av dem enligt behandlingsskede. Därtill femårsstatistik över antalet kilometer och delägare.

12 LUNASTUSLAIN MUKAISET TOIMITUKSET FÖRRÄTTNINGAR ENLIGT INLÖSNINGSLAGEN

Lunastuslain mukaisten toimitusten lukumäärätiedot lunastusperusteen ja käsittelyvaiheen mukaan jaoteltuina. Lisäksi tietoja lunastuskorvausten määrästä.

Antalet förrättningar enligt inlösningslagen indelade enligt inlösningsgrund och behandlingsskede. Dessutom uppgifter om inlösningsersättningar.

12 KIINTEISTÖKAUPAT KOHTEEN KÄYTTÖTARKOITUKSEN MUKAAN FASTIGHETSKÖP ENLIGT KÖPBJEKTETS ANVÄNDNINGÄNDAMÅL

Kiinteistökauppojen lukumäärä v. 2014 jaoteltuna kohteen käyttötarkoituksen mukaan. Tarkempia tietoja kiinteistökauppojen lukumäärästä ja kauppahinnoista saa Maanmittauslaitoksen vuosittain julkaisemasta Kiinteistöjen kauppahintatilastosta sekä kauppahintarekisteristä.

Antalet fastighetsköp år 2014 indelade enligt köpobjektets användningsändamål. Närmare uppgifter om antalet fastighetsköp och köpeskillning finns i Köpeskillingsstatistik över fastigheter, som Lantmäteriverket publicerar årligen, och i köpeskillingsregistret.

KIRJAAMISASIAT / INSKRIVNINGÄRENDE

13 VUONNA 2014 VIREILLE TULLEET KIRJAAMISASIAT ANHÄNGIGGJORDA INSKRIVNINGÄRENDE 2014

Tilastovuonna vireille tulleiden kirjaamisasioiden lukumäärä. Kirjaamisasioita ovat lainhuutoasiat, kiinnitysasiat ja erityisiä oikeuksia koskevat asiat.

Antalet inskrivningsärenden som har blivit anhängiga under statistikåret. Inskrivningsärenden är lagfartsärenden, in-teckningsärenden och ärenden gällande särskilda rättigheter.

13 VUONNA 2014 RATKAISTUJEN KIRJAAMISASIOIDEN LUKUMÄÄRÄ ANTALET AVGJORDA INSKRIVNINGÄRENDE 2014

Tilastokauden aikana ratkaistujen kirjaamisasioiden lukumäärä.

Antalet inskrivningsärenden som har avgjorts under statistikperioden.

14 VUODELTA 2014 VUODELLE 2015 SIIRTYNEET KIRJAAMISASIAT FRÅN 2014 TILL 2015 ÖVERFÖRDA INSKRIVNINGÄRENDE

Niiden kirjaamisasioiden lukumäärä, joiden käsittely on aloittamatta tai joiden käsittely on kesken.

Antalet inskrivningsärenden vars handläggning inte har inletts eller vars handläggning är på hälft.

14 KIRJAAMISASIOIDEN KÄSITTELYN KESKIMÄÄRÄISET KESTOAJAT VUONNA 2014 INSKRIVNINGÄRENDENAS GENOMSNITTLIGA HANDLÄGGNINGSTIDER 2014

Kirjaamisasioiden käsittelyn keskimääräiset kestoajat laskettuna kirjaamisasian vireilletulosta ratkaisun antamiseen.

Inskrivningsärendenas genomsnittliga handläggningstiderna räknat från anhängiggörande av inskrivnings- ärende till givande av avgörande.

15 GEODEETTISET TYÖT GEODETISKA ARBETEN

Kartoitusten mittausten perustaksi mitataan kiintopisteistö. Pisteiden koordinaatit ja korkeudet lasketaan mittausten perusteella. Mittaukset tehdään EUREF-FIN-koordinaattijärjestelmässä ja N2000-korkeusjärjestelmässä.

Ett system av fixpunkter mäts upp som grund för kartläggning och mätning. Fixpunkternas koordinater och höjder beräknas utgående från mätningarna, som utförs i EUREF-FIN-koordinatsystemet och 2000-höjdsystemet.

15 ILMAKUVAPALVELUT FLYGFOTOGRAFERINGSTJÄNSTER

Ilmakuvausmaasto kuvataan maastotiedon keruuta varten. Ilmakuvaus tehdään lentokoneesta 3,5–9 kilometrin korkeudesta. Ilmakolmiointi ja tiedonkeruu ilmakuvilta tehdään EUREF-FIN-koordinaattijärjestelmässä ja N2000-korkeusjärjestelmässä.

Vid flygfotografering fotograferas terrängen för insamling av terrängdata. Fotograferingen görs från flygplan från 3,5–9 kilometers höjd. Rymdtriangulering och datainsamling från flygbilder utförs i EUREF-FIN-koordinatsystemet och N2000-höjdsystemet.

16 MAASTOTIEDOT TERRÄNGINFORMATION

Maastotiedot kerätään ilmakuvista ja muista tietolähteistä digitaaliseen maastotietokantaan. Maastotietokannasta valmistetaan mm. peruskarttaa 1:25 000 ja maastokarttaa 1:50 000.

Terränginformation samlas in från flygbilder och andra informationskällor i den digitala terrängdatabasen. Med hjälp av terrängdatabasen framställs bl.a. grundkartan 1:25 000 och terrängkartan 1:50 000.

17 SUOMEN PINTA-ALA KUNNITTAIN 1.1.2015 FINLANDS AREAL KOMMUNVIS 1.1.2015

Suomen pinta-ala kunnittain -tilasto perustuu Maanmittauslaitoksen maastotietokantaan. Pinta-alat on luokiteltu maahan, makeaan veteen ja meriveteen.

Statistiken Finlands areal kommunvis bygger på Lantmäteriverkets terrängdatabas. Arealerna har klassificerats i mark, sötvatten och havsvatten.

LIITTEET / BILAGOR

21 ILMAKUVAUKSET JA LASERKEILAUKSET FLYGFOTOGRAFERINGAR OCH LASERSKANNINGAR

22 MAASTOTIETOKANTA TERRÄNGDATABASEN

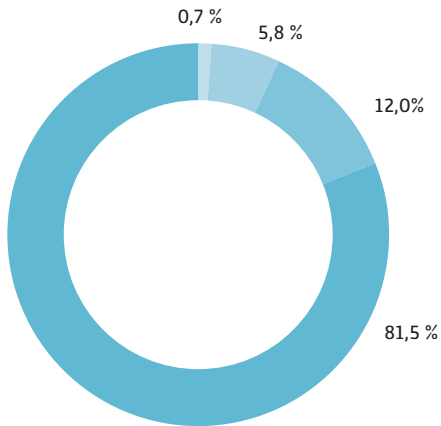
23 PERUSKARTTA 1:25 000 GRUNDKARTA 1:25 000

24 MAASTOKARTTA 1:50 000 TERRÄNGKARTA 1:50 000

MAANMITTAUSLAITOKSEN HENKILÖSTÖ / LANTMÄTERIVERKETS PERSONAL

Henkilöstön kokonaislukumäärä 31.12.2014 oli 1648, joista vakinaisia 1494.
 Antalet anställda 31.12.2014 var totalt 1648 varav 1494 var fast anställda.

Henkilöstön jakauma organisaatiotasoin
 Fördelningen av personalen enligt organisationsnivå



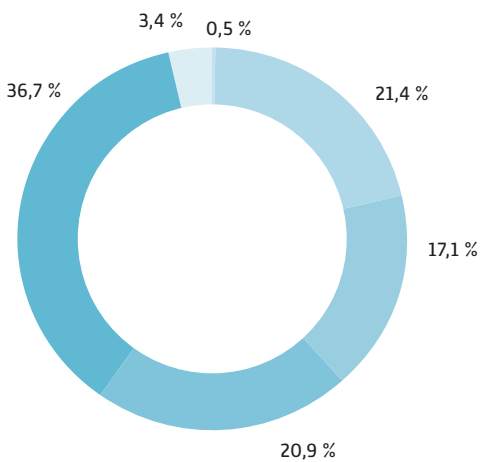
KESKUSHALLINTO /
CENTRALFÖRVALTNINGEN
0,7 %

TUKIPALVELUT /
CENTRALEN FÖR ICT-TJÄNSTER
12,0 %

YLEISHALLINTO /
ALLMÄN FÖRVALTNING
5,8 %

TUOTANTO /
PRODUKTION
81,5 %

Henkilöstön jakauma koulutustasoin
 Fördelningen av personalen enligt utbildningsnivå



TUTKIJAKOULUTUS /
FORSKARUTBILDNING
0,5 %

ALIN KORKEA-ASTE /
LÄGSTA UTBILDNING PÅ HÖGRE NIVÅ
21,4 %

YLEMPI KORKEAKOULUASTE /
HÖGRE HÖGSKOLENIVÅ
20,9 %

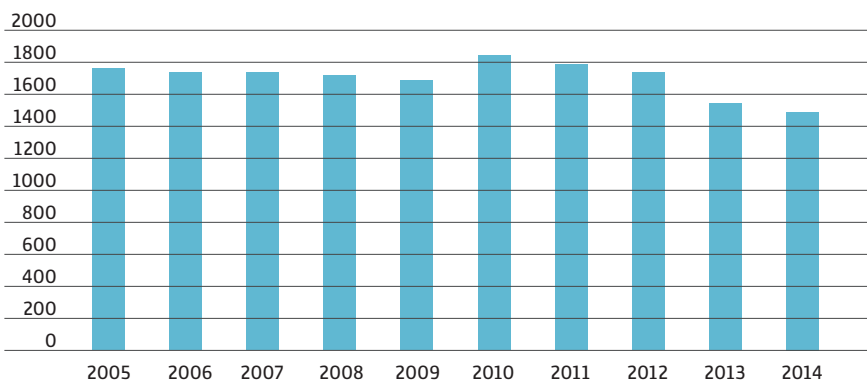
KESKIASTE /
MELLANNIVÅ
36,7 %

ALEMPI KORKEAKOULUASTE /
LÄGRE HÖGSKOLENIVÅ
17,1 %

PERUSASTE /
GRUNDSKOLESTADIUM
3,4 %

Henkilöstön lukumäärän kehitys 2005–2014 (vakinaiset)
 Utvecklingen av personalantalet 2005–2014 (fast anställda)

henkilöä / personer



MAANMITTAUSTOIMITUKSET / LANTMÄTERIFÖRRÄTTNINGAR

VUONNA 2014 VIREILLE TULLEET MAANMITTAUSTOIMITUKSET ANHÄNGIGGJORDA LANTMÄTERIFÖRRÄTTNINGAR 2014

LOHKOMINEN /
STYCKNING

14369 KPL / ST.

YKSITYISTIETOIMITUS /
ENSKILD VÄGFÖRRÄTTNING

1548 KPL / ST.

MUU ARVIOINTITOIMITUS /
ANNAN VÄRDERINGSFÖRRÄTTNING

1001 KPL / ST.

OSAKASLUETTELOVAHVIST. /
FASTSTÄLLANDE AV DELÄGARFÖRTECKNING

911 KPL / ST.

RAJANKÄYNTI /
RÄGÅNG

898 KPL / ST.

MUU TOIMITUS /
ÖVRIG FÖRRÄTTNING

479 KPL / ST.

MAANTIETOIMITUS /
LANDSVÄGSFÖRRÄTTNING

209 KPL / ST.

HALKOMINEN /
KLYVNING

198 KPL / ST.

LUNASTUSTOIMITUS /
INLÖSNINGSFÖRRÄTTNING

167 KPL / ST.

YHTEISMETSÄN PERUSTAMINEN /
BILDANDE AV SAMFÄLLD SKOG

73 KPL / ST.

ALUEELLINEN TIETOIMITUS /
LOKAL VÄGFÖRRÄTTNING

40 KPL / ST.

RATATOIMITUS /
JÄRNVÄGSFÖRRÄTTNING

18 KPL / ST.

HANKEUUSJAKO /
PROJEKTNYSKIFTE

6 KPL / ST.

UUSJAKO /
ARRONDERING

5 KPL / ST.

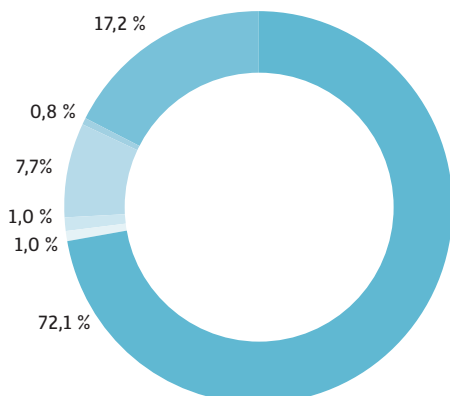
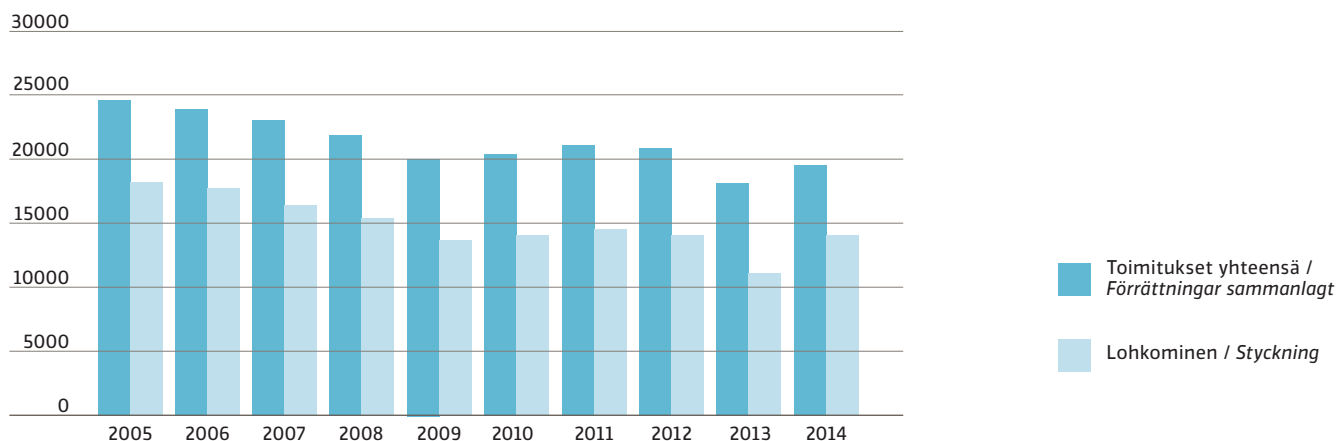
VAR. TILUSJÄRJESTELY /
EGEN. ÅGOREGLERING

2 KPL / ST.

YHTEENSÄ /
SUMMA

19924 KPL / ST.

Vireille tulleiden toimitusten lukumäärä 2005–2014
Antalet anhängiggjorda förrättningar 2005–2014



LOHKOMINEN /
STYCKNING

72,1 %

HALKOMINEN /
KLYVNING

1,0 %

MAANTIETOIMITUS /
LANDSVÄGSFÖRRÄTTNING

1,0 %

YKSITYISTIETOIMITUS /
ENSKILD VÄGFÖRRÄTTNING

7,7 %

LUNASTUSTOIMITUS /
INLÖSNINGSFÖRRÄTTNING

0,8 %

MUU TOIMITUS /
ANNAN FÖRRÄTTNING

17,2 %

VUONNA 2014 LOPPUUNSAATETUT MAANMITTAUSTOIMITUKSET SLUTFÖRDA LANTMÄTERIFÖRRÄTTNINGAR 2014

LOHKOMINEN /
STYCKNING

14156 KPL / ST.

YKSITYISTIETOIMITUS /
ENSKILD VÄGFÖRRÄTTNING

1629 KPL / ST.

OSAKASLUETTELOON VAHVIST. /
FASTSTÄLLANDE AV DELÄGARFÖRTECKNING

1089 KPL / ST.

MUU ARVIOINTITOIMITUS /
ANNAN VÄRDERINGSFÖRRÄTTNING

1082 KPL / ST.

RAJANKÄYNTI /
RÄGÅNG

903 KPL / ST.

MUU TOIMITUS /
ÖVRIG FÖRRÄTTNING

532 KPL / ST.

MAANTIETOIMITUS /
LANDSVÄGSFÖRRÄTTNING

322 KPL / ST.

HALKOMINEN /
KLYVNING

216 KPL / ST.

LUNASTUSTOIMITUS /
INLÖSNINGSFÖRRÄTTNING

152 KPL / ST.

YHTEISMETSÄN PERUSTAMINEN /
BILDANDE AV SAMFÄLLD SKOG

54 KPL / ST.

ALUEELLINEN TIETOIMITUS /
LOKAL VÄGFÖRRÄTTNING

24 KPL / ST.

RATATOIMITUS /
JÄRNVÄGSFÖRRÄTTNING

8 KPL / ST.

HANKEUUSJAKO /
PROJEKTNYSKIFTE

7 KPL / ST.

UUSJAKO /
ARRONDERING

4 KPL / ST.

VAR.S. TILUSJÄRJESTELY /
EGEN. ÅGOREGLERING

1 KPL / ST.

YHTEENSÄ /
SUMMA

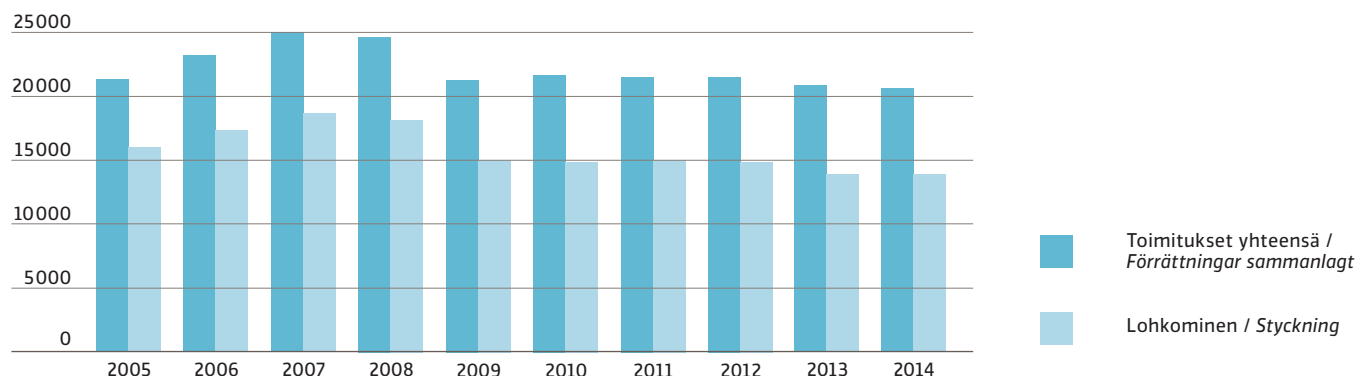
20179 KPL / ST.

Loppuunsaatettujen toimitusten lukumäärä 2005 – 2014

Antalet slutförda förrättningar 2005 – 2014

kpl / st.

30000



LOHKOMISIIN KÄYTETTY TYÖAIKA SEKÄ MINIMI- JA MAKSIMIKUSTANNUKSET LOHKOKIIINTEISTÖÄ KOHDEN V. 2014
FÖR STYCKNINGAR ANVÄND ARBETSTID SAMT MINIMI- OCH MAXIMIKOSTNADER PER STYCKNINGSFÄSTIGHET ÅR 2014

LOHKOMISTOIMITUSTA KOHDEN /
PER STYCKNINGSFÖRRÄTTNING

21,1

TUNTIA / TIMMAR

MUODOSTETTUA LOHKOKIIINTEISTÖÄ KOHDEN /
PER BILDAD STYCKNINGSFÄSTIGHET

15,4

TUNTIA / TIMMAR

KUSTANNUKSET LOHKOKIIINTEISTÖÄ KOHDEN /
KOSTNADER PER STYCKNINGSFÄSTIGHET

1063

EUROA / EURO

VUODELTA 2014 VUODELLE 2015 SIIRTYNEET MAANMITTAUSTOIMITUKSET FRÅN ÅR 2014 TILL ÅR 2015 ÖVERFÖRDA LANTMÄTERIFÖRRÄTTNINGAR

Toimitusten käsittely on jatkunut vuonna 2015 / *Behandlingen av förrättningarna har fortsatt under 2015*

LOHKOMINEN /
STYCKNING

6335 KPL / ST.

YKSITYISTIETOIMITUS /
ENSKILD VÄGFÖRRÄTTNING

995 KPL / ST.

MUU ARVIOINTITOIMITUS /
ANNAN VÄRDERINGSFÖRRÄTTNING

822 KPL / ST.

MAANTIETOIMITUS /
LANDSVÄGSFÖRRÄTTNING

418 KPL / ST.

LUNASTUSTOIMITUS /
INLÖSNINGSFÖRRÄTTNING

358 KPL / ST.

HALKOMINEN /
KLYVNING

356 KPL / ST.

RAJANKÄYNTI /
RÅGÅNG

346 KPL / ST.

OSAKASLUETTELOON VAHVIST. /
FASTSTÄLLANDE AV DELÄGARFÖRTECKNING

327 KPL / ST.

MUU TOIMITUS /
ÖVRIG FÖRRÄTTNING

211 KPL / ST.

YHTEISMETSÄN PERUSTAMINEN /
BILDANDE AV SAMFÄLLD SKOG

75 KPL / ST.

UUSJAKO/
ARRONDERING

58 KPL / ST.

RATATOIMITUS /
JÄRNVÄGSFÖRRÄTTNING

47 KPL / ST.

ALUEELLINEN TIETOIMITUS /
LOKAL VÄGFÖRRÄTTNING

42 KPL / ST.

HANKEUUSJAKO /
PROJEKTNYSKIFTE

9 KPL / ST.

VARS. TILUSJÄRJESTELY /
EGEN. ÅGOREGLERING

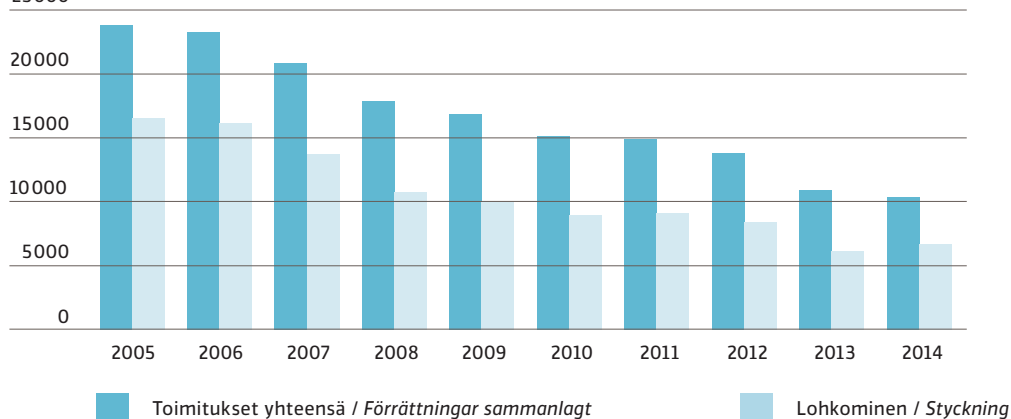
2 KPL / ST.

YHTEENSÄ /
SUMMA

10401 KPL / ST.

Toimituksia vireillä v. 2005–2014 lopussa
Anhängiga förrättningar i slutet av 2005–2014

kpl / st.
25000



MAANMITTAUSTOIMITUSTEN KESKIMÄÄRÄISET KESTOAJAT VUONNA 2014 (VUOSINA)
GENOMSNIITTLIGA FÖRRÄTTNINGSTIDER 2014 (I ÅR)

LOHKOMINEN /
STYCKNING

0,5 V / ÅR

YKSITYISTIETOIMITUS /
ENSKILD VÄGFÖRRÄTTNING

0,9 V / ÅR

RAJANKÄYNTI /
RÄGÅNG

0,6 V / ÅR

MUU TOIMITUS /
ÖVRIG FÖRRÄTTNING

0,9 V / ÅR

MAANTIETOIMITUS /
LANDSVÄGSFÖRRÄTTNING

1,7 V / ÅR

HALKOMINEN /
KLYVNING

1,6 V / ÅR

LUNASTUSTOIMITUS /
INLÖSNINGSFÖRRÄTTNING

2,2 V / ÅR

RATATOIMITUS /
JÄRNVÄGSFÖRRÄTTNING

2,9 V / ÅR

MUU ARVIOINTITOIMITUS /
ANNAN VÄRDERINGSFÖRRÄTTNING

1,3 V / ÅR

UUSJAKO /
ARRONDERING

5,5 V / ÅR

HANKEUUSJAKO /
PROJEKTNYSKIFTE

2,3 V / ÅR

ALUEELLINEN TIETOIMITUS /
LOKAL VÄGFÖRRÄTTNINGNING

1,6 V / ÅR

YHTEISMETSÄN PERUSTAMINEN /
BILDANDE AV SAMFÄLLD SKOG

0,8 V / ÅR

VAR. TILUSJÄRJESTELY /
EGEN. ÅGOREGLERING

0,9 V / ÅR

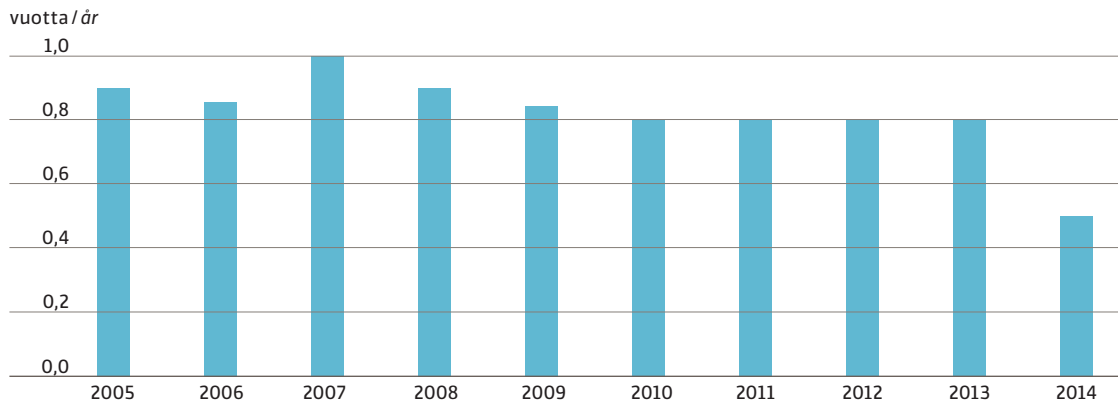
OSAKASLUETTELOON VAHVIST. /
FASTSTÄLLANDE AV DELÄGARFÖRTECKNING

1,1 V / ÅR

KESKIVÄRDE /
MEDELTALET

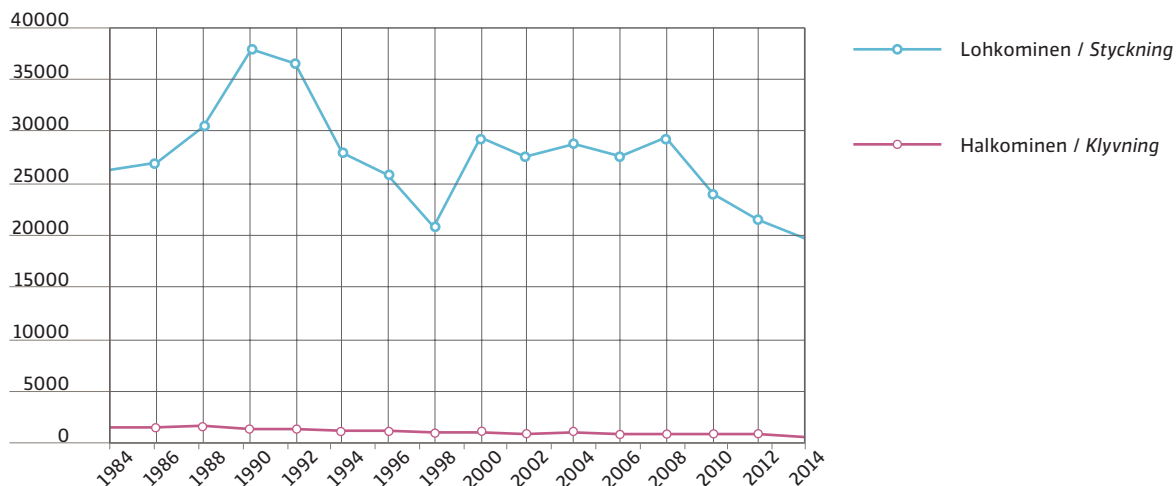
1,6 V / ÅR

Lohkomisten keskimääräiset kestoajat 2005–2014
Genomsnittliga förrättningstider i fråga om styckningar 2005–2014



LOHKOMIS- JA HALKOMISTOIMITUKSISSA MUODOSTETUT KIINTEISTÖT VUOSINA 1984–2014
FASTIGHETER SOM BILDATS VID STYCKNINGS- OCH KLYVNINGSFÖRRÄTTNINGAR 1984–2014

kiinteistöjä /
fastigheter



TILOJEN LUKUMÄÄRÄ 1.1.2015
ANTALET LÄGENHETER 1.1.2015

Tilojen lukumäärätiedot pinta-alan mukaan vuodesta 1924 alkaen / Antalet lägenheter enligt areal sedan 1924

Maakunta / Landskap	Tilan pinta-ala (ha) / Lägenhetens areal (ha)													
	0 ¹⁾	alle / under 0,25 ha	0,25– 1 ha	1–2 ha	2–5 ha	5–10 ha	10–20 ha	20–50 ha	50– 100 ha	100– 300 ha	300– 500 ha	yli / över 500 ha	tunte- mat. ej känd	yhteen- sä / summa
Uusimaa / Nyland	5591	71506	68360	22454	16017	9646	7711	6024	1960	842	80	51	2123	212365
Varsinais-Suomi / Egent. Finland	452	54655	63792	20877	20518	14328	11308	8039	2596	936	40	27	1100	198668
Satakunta	581	34682	32532	11794	14486	10710	8220	6023	1736	600	40	27	492	121923
Kanta-Häme / Egent. Tavastland	906	25771	25238	7214	6905	5538	5036	3952	1118	491	41	24	267	82501
Pirkanmaa / Birkaland	1356	59276	52873	16039	16634	12896	11440	9570	3062	1221	72	59	472	184970
Päijät-Häme / Päijänne Tavastl.	309	26035	23986	5602	5160	3878	4403	4453	1456	577	34	19	373	76285
Kymenlaakso / Kymmenedalen	11	27910	21701	6986	8255	6269	5456	4420	1267	366	24	16	1139	83820
Etelä-Karjala / Södra Karelen	551	18013	16953	5989	7621	5865	5809	5449	1342	305	23	27	322	68269
Etelä-Savo / Södra Savolax	220	23202	39399	11718	11739	9149	10775	12922	4369	1410	129	109	287	125428
Pohjois-Savo / Norra Savolax	243	23883	34347	12231	13144	10100	12188	13860	4446	1679	156	175	233	126685
Pohjois-Karjala / Norra Karelen	338	16410	26414	11923	13013	10069	11127	12251	3558	1050	99	182	330	106764
Keski-Suomi / Mellersta Finland	293	41251	41494	12088	12437	9755	11332	12604	4289	1837	185	147	446	148158
Etelä-Pohjanmaa / S.Österbotten	418	34567	35217	17758	26091	17743	14472	12421	3720	899	47	20	643	164016
Pohjanmaa / Österbotten	363	26063	31103	12694	18797	13412	10073	7264	1603	325	19	11	399	122126
Keski-Pohjanmaa / M.Österbotten	118	8842	8318	2805	4056	3256	3275	3639	1599	524	24	13	385	36854
Pohjois-Pohjanmaa / N.Österbotten	356	49924	44960	17990	23096	17705	16637	18182	9050	4951	252	106	1178	204387
Kainuu / Kajanaland	42	10052	12511	4586	5359	4183	4602	6449	4185	2318	151	146	196	54780
Lappi / Lappland	243	29097	32728	11656	12265	8736	9226	11995	8245	7665	511	132	1043	133542
Ahvenanmaan maakunta / Landskapet Åland	14	4658	8281	2768	2838	1617	1186	1003	449	212	10	1	160	23197
Koko maa / Hela landet	12405	585797	620207	215172	238431	174855	164276	160520	60050	28208	1937	1292	11588	2274738

Tilojen lukumäärä vuosina 1924–2014 / Antalet lägenheter 1924–2014

Vuosi / År	alle / under 1 ha	1–3 ha	3–5 ha	5–10 ha	10–20 ha	20–50 ha	50–100 ha	100– 200 ha	200– 300 ha	300– 500 ha	yli / över 500 ha	tuntemat. ej känd	yhteensä / summa
1924	64935	32364	15239	28131	36634	62535	43581	28454	9287	6558	4388	1473	333579
1940 ²⁾	198873	85143	40715	63858	76205	107639	57232	32116	8380	5391	3048	835	679435
1944 ²⁾	219332	91143	43513	67161	79194	110604	58104	31908	8255	5273	2970	832	718289
1950	232056	87086	40858	60014	68617	96683	52582	30258	7808	5096	2936	855	684849

Vuosi / År	0 ¹⁾	alle / under 0,25 ha	0,25–1 ha	1–2 ha	2–5 ha	5–10 ha	10–20 ha	20–50 ha	50–100 ha	100– 300 ha	300– 500 ha	yli / över 500 ha	tuntemat. ej känd	yhteensä / summa
1960		238006	98932	161591	118277	93970	104182	130654	59029	35359	3775	2027	154	1045956
1970		332177	141330	207937	144686	111841	119819	145155	63244	36295	3007	1644	16	1307151
1980		439179	190722	260490	167870	127111	131121	151330	63607	34869	2514	1497	16	1570856
1990	9567	519850	378009	202529	191724	142929	142285	155573	63335	32932	2379	1415	2241	1844768
2000	15334	546710	510795	182769	211918	156666	151408	157861	62047	30692	2138	1356	4309	2034003
2005	14956	561173	551955	194618	221805	163633	156391	159211	61587	29819	2056	1317	6359	2124880
2006	14785	564946	560548	197014	223736	164696	157219	159404	61441	29632	2050	1318	6569	2143358
2007	14675	567733	567878	199236	225390	165776	157890	159560	61281	29490	2043	1314	6797	2159063
2008	14585	571548	577215	201995	227469	167160	158904	159686	61131	29316	2026	1313	7195	2179543
2009	14374	575555	586432	204722	229898	168683	160060	159777	60929	29164	2008	1313	7574	2200489
2010	14081	577730	592741	206551	231225	169857	160815	159854	60789	29003	2002	1311	7838	2213797
2011	14062	580089	599095	208395	232566	170817	161450	159961	60681	28844	1999	1310	8315	2227584
2012	13371	582453	605762	210472	234305	171975	162146	160008	60484	28612	1984	1162	9069	2241803
2013	12585	585047	615898	213589	236927	173810	163483	160330	60198	28326	1958	1307	10859	2264317
2014	12405	585797	620207	215172	238431	174855	164276	160520	60050	28208	1937	1292	11588	2274738

1) Pinta-alaluokka otettu käyttöön v. 1986 / Arealklass tagits i bruk år 1986

2) V. 1940 ja 1944 luovutettuihin alueisiin kuuluneet tilat sis. lukuihin / Inkl. lägenheter på de 1940 och 1944 överlätna områdena

MAANTIETOIMITUKSET LANDSVÄGSFÖRRÄTTNINGAR

TOIMITUKSIA VIREILLE V. 2014 /
ANHÄNGIGGJORDA FÖRRÄTTNING 2014

209 LKM / ANTAL

539 KM / KM

TOIMITUKSIA REKISTERÖITY V. 2014 /
REGISTRERADE FÖRRÄTTNING 2014

328 LKM / ANTAL

1375 KM / KM

TOIMITUKSIA VIRELLÄ 31.12.2014 /
ANHÄNGIGA FÖRRÄTTNINGAR 31.12.2014

400 LKM / ANTAL

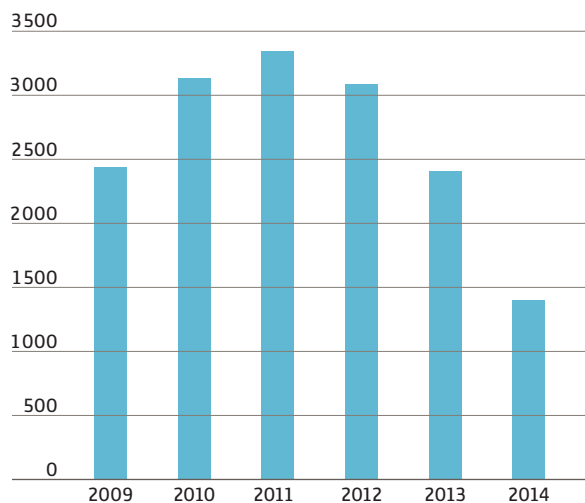
1608 KM / KM

MAAOIKEUDESSA TAI KORK. OIKEUDESSA /
HOS JORDDOMSTOLEN ELLER HÖGSTA DOMSSTOLEN

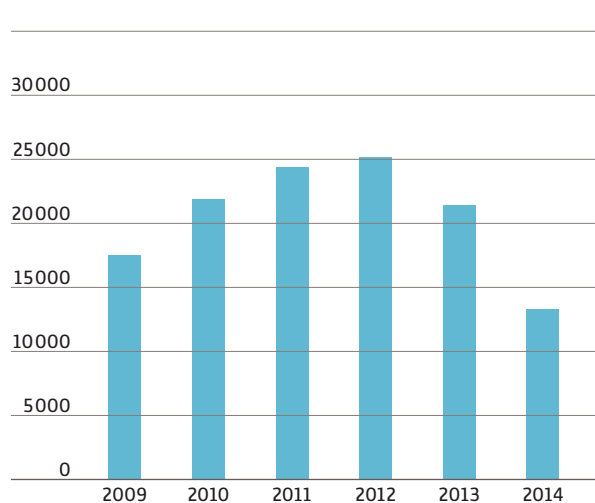
19 LKM / ANTAL

80 KM / KM

Kohteena olevien teiden pituus 2009–2014
Längden av vägavsnitt 2009–2014



Kohteena olevien rekisteriyksiköiden lukumäärä 2009–2014
Antalet registerenheter 2009–2014

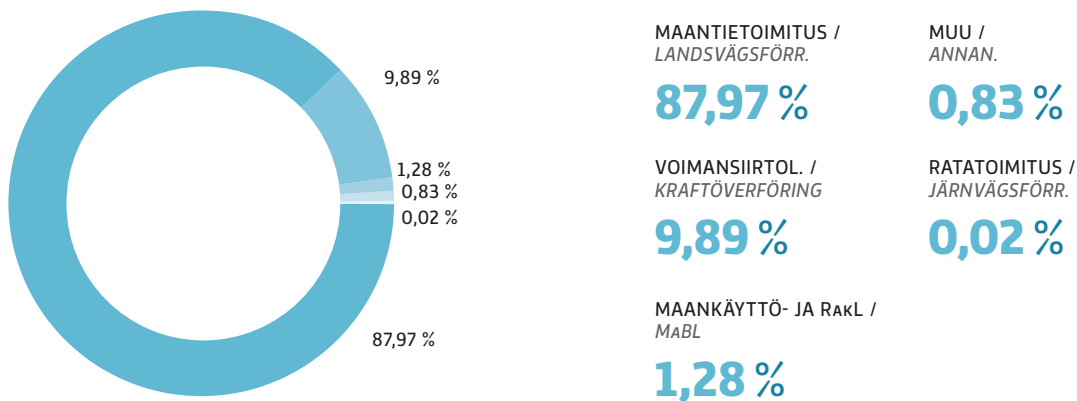


LUNASTUSLAIN MUKAISET TOIMITUKSET FÖRRÄTTNINGAR ENLIGT INLÖSNINGSLAGEN

Lunastustoimituksia on tehty vuodesta 1978, jolloin ko. toimituksia koskeva laki astui voimaan.
Inlösningsförrättningar har verkställts sedan 1978 då lagen om inlösningsförrättningar trädde i kraft.

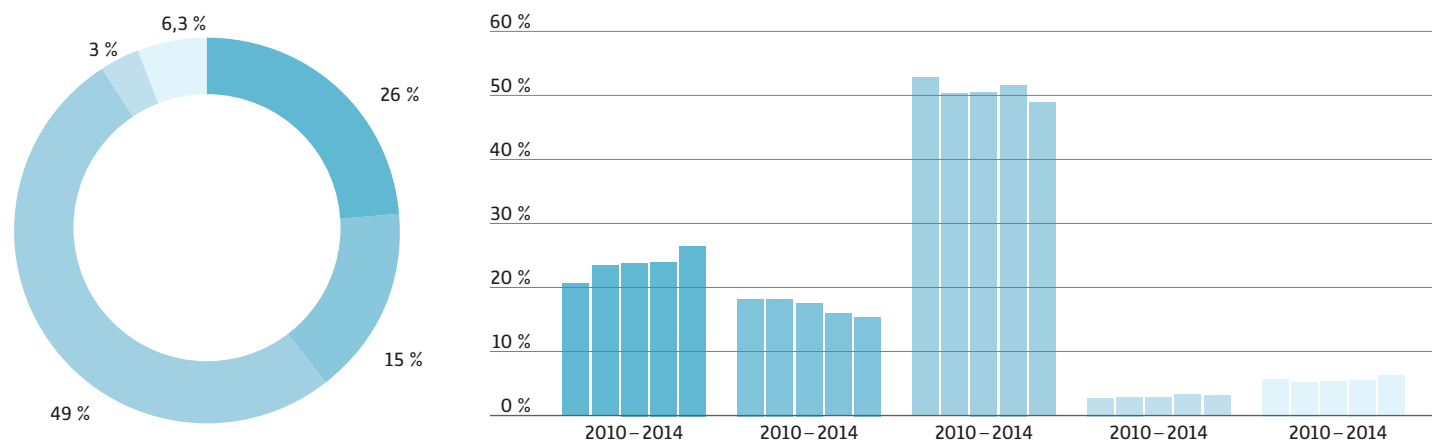
Lunastusperuste / Inlösningsgrund	Toimituksia vireille Anhängiggjorda förrättningar	Toimituksia loppuunsaat. Slutförda förrättningar	Toimituksia vireillä 31.12.2014 Anhängiga förrättningar 31.12.2014	Maa- tai korkeus- tai korkeudessa Hos jorddomstolen eller högs- ta domstolen
Maankäyttö- ja rakennuslaki / Markanvändnings- och bygglag	92	93	173	17
Voimansiirtolaitteisto / Kraftöverföring	23	20	89	1
Ratatoimitus / Järnvägsförrättning	18	8	49	2
Suojelualue / Skyddsområde	3	14	16	4
Muu / Annan	63	34	117	5
Yhteensä / Summa	199	169	444	29

Korvaukset eri lunastusperusteiden mukaan v. 2014, yht. 6 567 652 €
Ersättning enligt olika inlösningsgrunder år 2014, sammanl. 6 567 652 €



KIINTEISTÖKAUPAT KOHTEN KÄYTTÖTARKOITUKSEN MUKAAN FASTIGHETSKÖP EFTER KÖOBJEKTETS ANVÄNDNINGÄNDAMÅL

Kiinteistöluovutuksia tehtiin vuonna 2014 yhteensä 60 857, joista 86,1 % oli kiinteistökauppoja.
År 2014 gjordes sammanlagt 60 857 fastighetsöverlåtelser, av vilka 86,1 % var fastighetsköp.



MAA- JA METSÄTALOUS /
JORD- OCH SKOGSBRUK

26,4 %

VIRKISTYS /
REKREATION

15,4 %

ASUINRAKENTAMINEN /
BOSTADSBYGGANDE

48,7 %

MUU RAKENTAMINEN /
ANNAT BYGGANDE

3,2 %

MUU KÄYTTÖ /
ANNAT ÄNDAMÅL

6,3 %

KIRJAAMISASIAT / INSKRIVNINGÄRENDE

VUONNA 2014 VIREILLE TULLEET KIRJAAMISASIAT ANHÄNGIGGJORDA INSKRIVNINGÄRENDE 2014

LAINHUUTOASIA /
LAGFART

97548 KPL / ST.

ERITYINEN OIKEUS /
SÄRSKILD RÄTTIGHET

29432 KPL / ST.

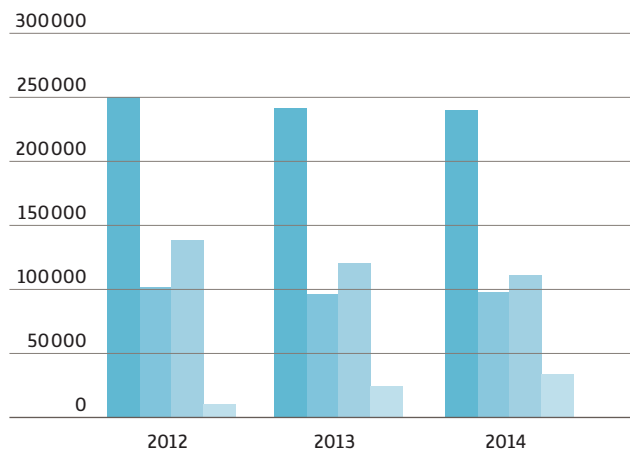
KIINNITYS /
INTECKNING

110839 KPL / ST.

YHTEENSÄ /
SUMMA

237819 KPL / ST.

Vireille tulleiden kirjaamisasioiden lukumäärä 2012–2014 Antalet anhängiggjorda inskrivningsärenden 2012–2014



KIINNITYS /
INTECKNING

47,0 %

LAINHUUTO /
LAGFART

41,0 %

ERITYINEN OIKEUS /
SÄRSKILD RÄTTIGHET

12,0 %

VUONNA 2014 RATKAISTUJEN KIRJAAMISASIoidEN LUKUMÄÄRÄ ANTALET AVGJORDA INSKRIVNINGÄRENDE 2014

LAINHUUTOASIA /
LAGFART

104750 KPL / ST.

ERITYINEN OIKEUS /
SÄRSKILD RÄTTIGHET

30161 KPL / ST.

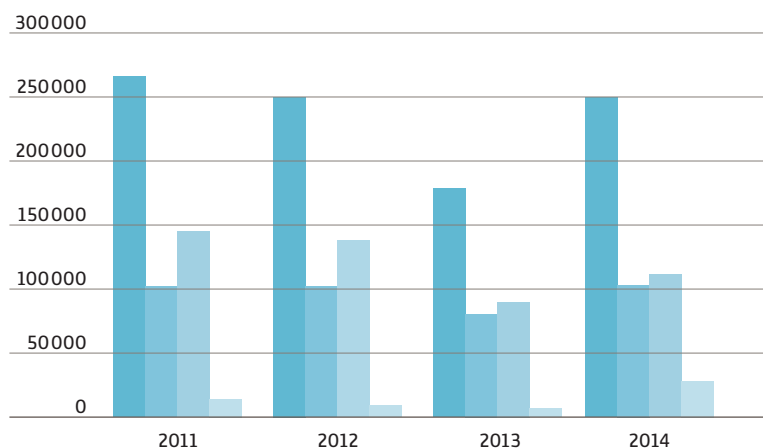
KIINNITYS /
INTECKNING

114977 KPL / ST.

YHTEENSÄ /
SUMMA

249888 KPL / ST.

Ratkaistujen kirjaamisasioiden lukumäärät 2011–2014 Antalet avgjorda inskrivningsärenden 2011–2014



Yhteensä / Sammanlagt

Lainhuuto / Lagfart

Kiinnitys / Inteckning

Erityinen oikeus / Särskild rättighet

**UUDELTA 2014 UUDELLE 2015 SIIRTYNEET KIRJAAMISASIAT
FRÅN ÅR 2014 TILL ÅR 2015 ÖVERFÖRDA INSKRIVNINGSSÄRENDEN**

LAINHUUTOASIA /
LAGFART

17727 KPL / ST.

ERITYINEN OIKEUS /
SÄRSKILD RÄTTIGHET

5085 KPL / ST.

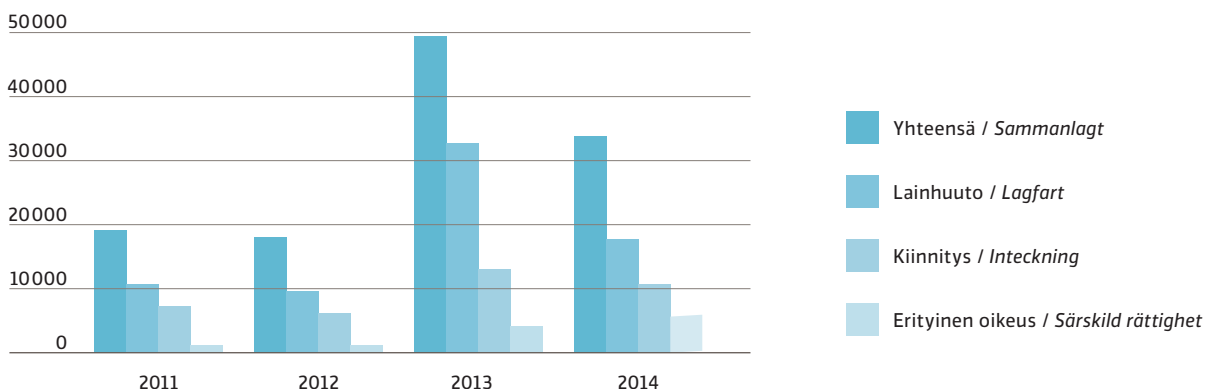
KIINNITYS /
INTECKNING

11537 KPL / ST.

YHTEENSÄ /
SUMMA

34349 KPL / ST.

Kirjaamisasioita vireillä v. 2011–2014 lopussa
Anhängiga inskrivningsärenden i slutet av 2011–2014



**KIRJAAMISASIOIDEN KÄSITTELYN KESKIMÄÄRÄISET KESTOAJAT VUONNA 2014 (PÄIVINÄ)
INSKRIVNINGSSÄRENDENAS GENOMSNITTLIGA HANDLÄGGNINGSTIDER 2014 (I DAGAR)**

LAINHUUTOASIA /
LAGFART

87 PV / DAGAR

ERITYINEN OIKEUS /
SÄRSKILD RÄTTIGHET

95 PV / DAGAR

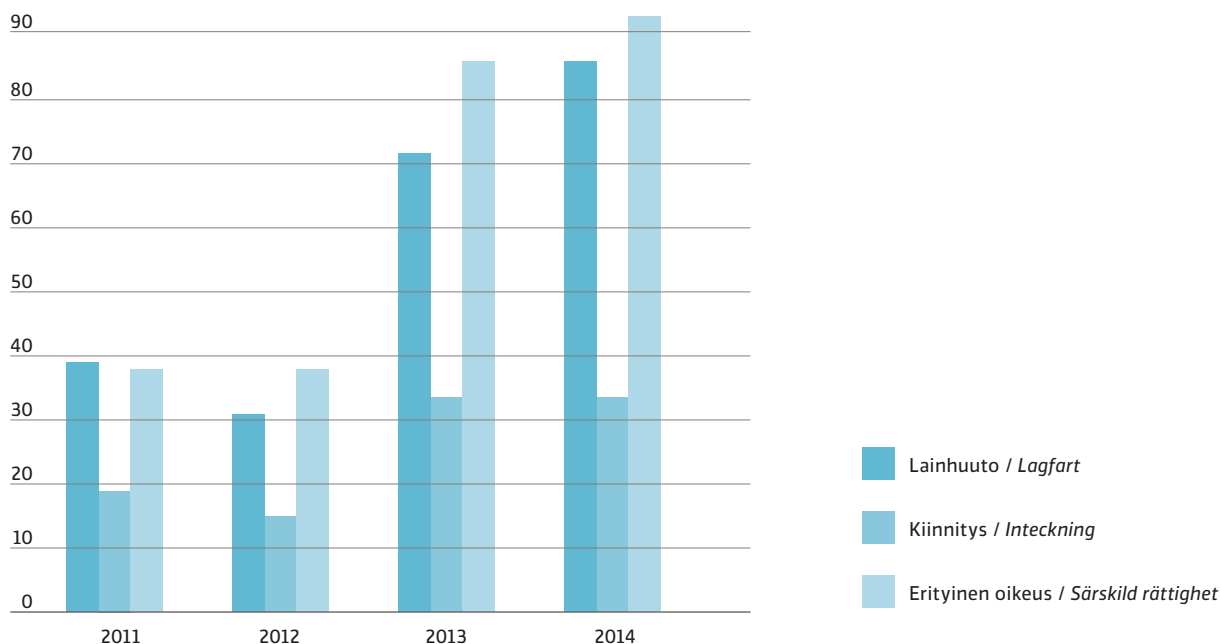
KIINNITYS /
INTECKNING

33 PV / DAGAR

KESKIARVO /
MEDELTALET

71 PV / DAGAR

Kirjaamisasioiden käsittelyn keskimääräiset kestoajat v. 2011 - 2014
Inskrivningsärendenas genomsnittliga handläggningstider 2011 - 2014



KARTASTOTEHTÄVÄT / KARTVERKSUPPGIFTER

GEODEETTISET TYÖT GEODETISKA ARBETEN

Mittauksilla ylläpidetään EUREF-FIN-koordinaattijärjestelmää ja N2000-korkeusjärjestelmää.
Mätningarna stöder upprätthållning av EUREF-FIN-koordinatsystemet samt N2000-höjdsystemet.

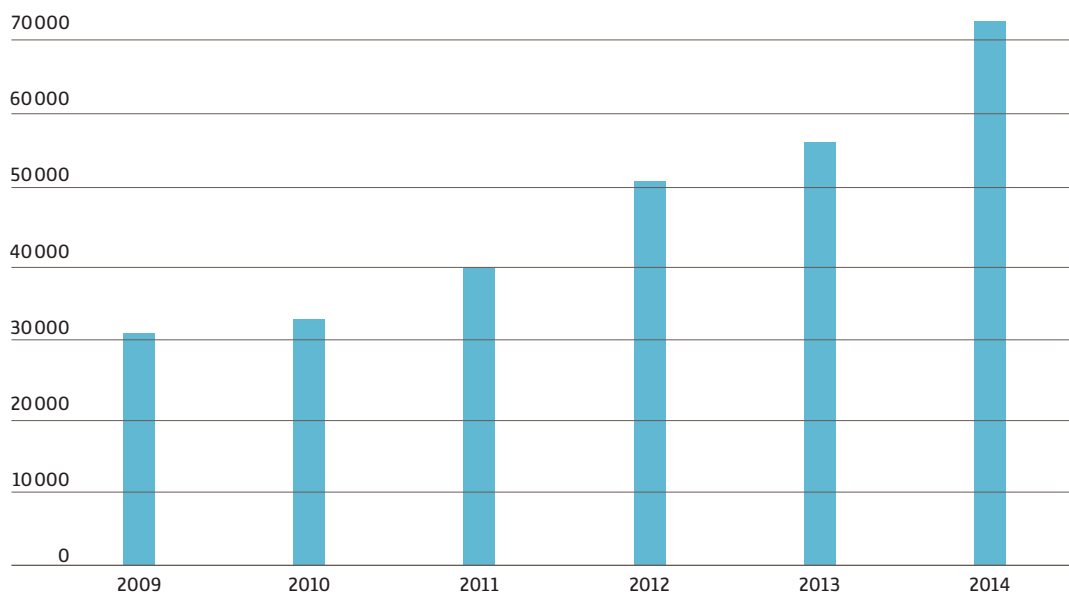
	Lukumäärä / Antal						km					
	2009	2010	2011	2012	2013	2014	2009	2010	2011	2012	2013	2014
Mitattu GPS-pisteitä GPS-punkter	443	419	414	178	161	57						
Mitattu korkeuspisteitä Höjdpunkter	574	550	555	555	555	573						
Perusvaaitusta Grundavvägning							874	775	944	790	860	

ILMAKUVAPALVELUT FLYGBILDSTJÄNSTER

Ilmakuvauksia tehdään sekä Maanmittauslaitoksen että ulkopuolisten sidosryhmien käyttöön.
Flygfotograferingar utförs såväl för Lantmäteriverkets som utomstående intressegruppers behov.

	2009	2010	2011	2012	2013	2014
Ilmakuvia (km ²) Flygfoton (km ²)	43146	98815	93865	96250	36622	41080
Stereomalleja Stereomodeller	43146	49752	46780	47758	37009	88593
Ortokuvia (km ²) Ortofoton (km ²)	64497	119500	115443	106956	83376	89244
Laserkeilattu pinta-ala (km ²) Laserskannad areal (km ²)	31170	32500	40428	51066	56544	71702

Laserkeilattu pinta-ala Laserskannad areal



MAASTOTIEDOT TERRÄNGINFORMATION

Tiedot kerätään maastotietokantaan. Sen kattavuus on 100 % koko maasta.
Data samlas in i terrängdatabasen. Den täckte 100 % av hela landet.

Maastotietoa kerätty (km²):
Insamlat terränginformation (km²):

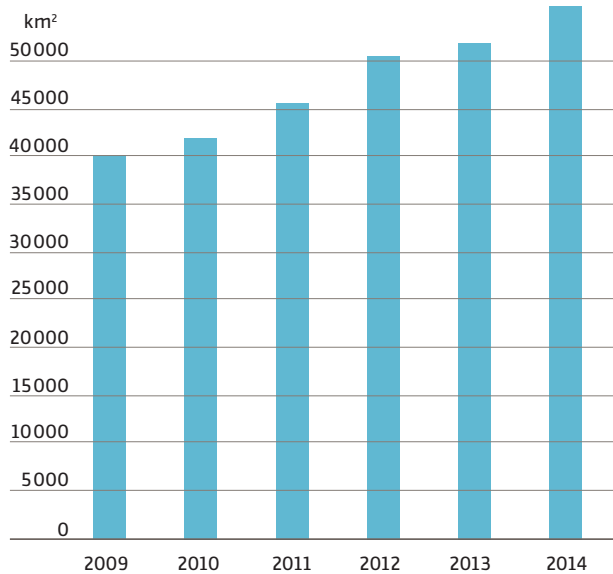
MAASTOTIEDON AJANTASAISTUS /
UPPDATERING AV TERRÄNGDATA

55607 KM² / KM²

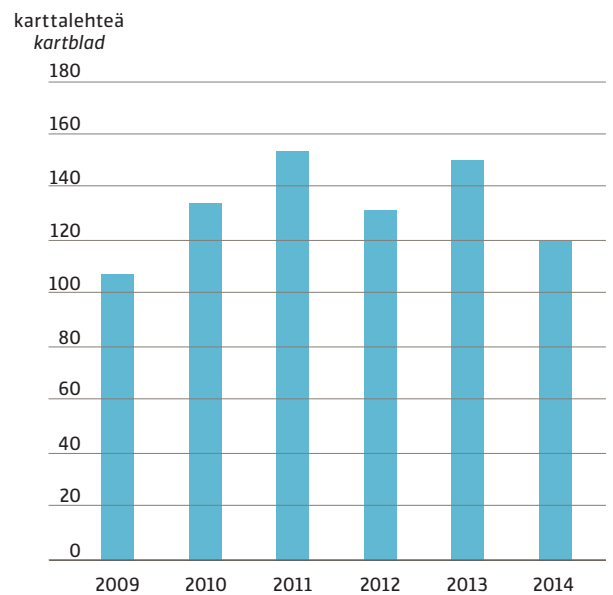
DIGITAALISTA AINEISTOA MAASTOTIETOKANNASSA 31.12.2014 /
DIGITALA DATA I TERRÄNGDATABASEN 31.12.2014

368333 KM² / KM²

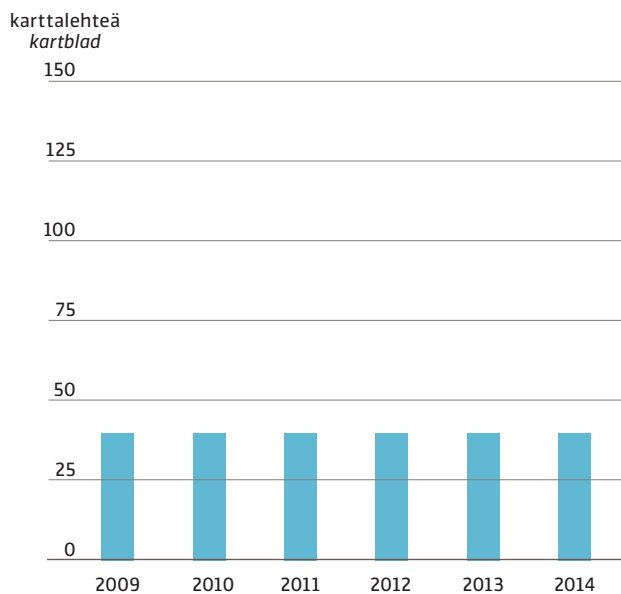
Maastotiedon ajantasaistus
Uppdatering av terrängdata



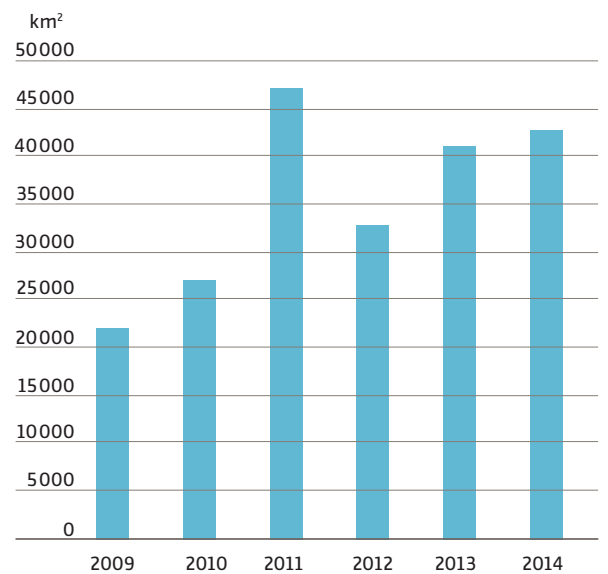
Peruskartta 1:25000
Grundkarta 1:25000



Maastokartta 1:50000
Terrängkarta 1:50000



Korkeusmalli 2 m
Höjdmodell 2 m



SUOMEN PINTA-ALA KUNNITTAIN 1.1.2015
FINLANDS AREAL KOMMUNVIS 1.1.2015

Kunta / Kommun	Maata Land km ²	Makeaa vettä Sötvatten km ²	Merivettä Havsvatten km ²	Yhteensä Summa km ²	Kunta / Kommun	Maata Land km ²	Makeaa vettä Sötvatten km ²	Merivettä Havsvatten km ²	Yhteensä Summa km ²
Akaa	293,14	21,24	0,00	314,38	Ilmalmi / <i>Idensalmi</i>	762,97	109,21	0,00	872,18
Alajärvi	1008,74	48,00	0,00	1056,74	litti	589,78	97,31	0,00	687,09
Alavieska	251,36	1,66	0,00	253,02	Ikaalinen / <i>Ikalis</i>	750,31	93,09	0,00	843,40
Alavus / <i>Alavo</i>	1088,16	64,23	0,00	1152,39	Ilmajoki	576,78	2,90	0,00	579,68
Asikkala	563,38	192,17	0,00	755,55	Ilomantsi / <i>Ilomants</i>	2763,57	409,13	0,00	3172,70
Askola	212,41	5,61	0,00	218,02	Imatra	155,01	36,27	0,00	191,28
Aura	95,00	0,58	0,00	95,58	Inari / <i>Enare</i>	15053,04	2280,50	0,00	17333,54
Brändö	107,88	0,38	1534,80	1643,06	<i>Ingå</i> / Inkoo	349,89	8,10	596,03	954,02
Eckerö	107,65	1,47	643,47	752,59	Isojoki / <i>Storå</i>	642,38	5,05	0,00	647,43
Enonkoski	305,82	113,38	0,00	419,20	Isokyrö / <i>Storkyro</i>	354,13	2,78	0,00	356,91
Enontekiö / <i>Enontekis</i>	7945,49	445,86	0,00	8391,35	<i>Jakobstad</i> / Pietarsaari	88,45	3,43	304,47	396,35
Espoo / <i>Esbo</i>	312,20	18,00	197,82	528,02	Jalasjärvi	818,31	12,11	0,00	830,42
Eura	578,77	51,43	0,00	630,20	Janakkala	547,44	38,63	0,00	586,07
Eurajoki / <i>Euraåminne</i>	345,39	3,90	294,49	643,78	Joensuu	2381,66	369,41	0,00	2751,07
Evijärvi	354,08	36,63	0,00	390,71	Jokioinen / <i>Jockis</i>	180,42	1,52	0,00	181,94
Finström	123,23	6,94	42,32	172,49	Jomala	142,55	0,79	543,66	687,00
Forssa	248,78	4,62	0,00	253,40	Joroinen / <i>Jorois</i>	575,09	136,67	0,00	711,76
Föglö	134,77	0,31	1733,96	1869,04	Joutsa	867,16	199,26	0,00	1066,42
Geta	84,35	2,86	519,27	606,48	Juankoski	465,28	120,98	0,00	586,26
Haapajärvi	765,67	23,44	0,00	789,11	Juuka	1501,76	344,80	0,00	1846,56
Haapavesi	1049,77	36,34	0,00	1086,11	Juupajoki	258,50	16,45	0,00	274,95
Hailuoto / <i>Karlö</i>	200,56	1,70	880,44	1082,70	Juva	1162,93	182,77	0,00	1345,70
Halsua	412,71	15,63	0,00	428,34	Jyväskylä	1170,90	295,45	0,00	1466,35
Hamina / <i>Fredrikshamn</i>	609,51	23,17	522,44	1155,12	Jämijärvi	214,35	9,98	0,00	224,33
Hammarland	138,35	1,92	1083,99	1224,26	Jämsä	1571,32	252,59	0,00	1823,91
Hankasalmi	571,73	116,03	0,00	687,76	Järvenpää / <i>Träskända</i>	37,54	2,39	0,00	39,93
Hanko / <i>Hangö</i>	116,92	2,04	681,03	799,99	Kaarina / <i>S:t Karins</i>	150,42	1,05	28,11	179,58
Harjavalta	123,46	4,28	0,00	127,74	Kaavi	674,00	115,58	0,00	789,58
Hartola	542,95	132,43	0,00	675,38	Kajaani / <i>Kajana</i>	1835,09	428,90	0,00	2263,99
Hattula	357,81	69,58	0,00	427,39	Kalajoki	922,18	7,18	1461,97	2391,33
Hausjärvi	389,31	9,47	0,00	398,78	Kangasala	658,04	212,82	0,00	870,86
Heinola	676,09	163,20	0,00	839,29	Kangasniemi	1068,82	257,88	0,00	1326,70
Heinävesi	1029,96	289,62	0,00	1319,58	Kankaanpää	689,42	15,32	0,00	704,74
Helsinki / <i>Helsingfors</i>	213,75	0,86	500,87	715,48	Kannonkoski	445,01	104,88	0,00	549,89
Hirvensalmi	465,38	281,21	0,00	746,59	Kannus	468,24	2,41	0,00	470,65
Hollola	463,16	68,68	0,00	531,84	Karjijoki / <i>Bötom</i>	185,76	0,78	0,00	186,54
Honkajoki	331,37	1,77	0,00	333,14	Karkkila / <i>Högfors</i>	242,36	12,96	0,00	255,32
Huittinen	532,62	6,97	0,00	539,59	Karstula	887,18	76,12	0,00	963,30
Humppila	147,94	0,65	0,00	148,59	Karvia	502,00	17,89	0,00	519,89
Hyrnsalmi	1421,05	100,32	0,00	1521,37	Kaskinen / <i>Kaskö</i>	10,63	0,15	164,58	175,36
Hyvinkää / <i>Hyvinge</i>	322,62	14,15	0,00	336,77	Kauhajoki	1299,08	16,46	0,00	1315,54
Hämeenkoski	187,74	7,89	0,00	195,63	Kauhava	1313,46	14,64	0,00	1328,10
Hämeenkyrö / <i>Tavastkyro</i>	463,79	41,31	0,00	505,10	Kauniainen / <i>Grankulla</i>	5,89	0,11	0,00	6,00
Hämeenlinna / <i>Tavastehus</i>	1785,01	246,51	0,00	2031,52	Kaustinen / <i>Kaustby</i>	354,03	7,09	0,00	361,12
li	1553,19	50,23	1205,90	2809,32	Keitele	481,78	96,54	0,00	578,32
					Kemi	95,38	7,38	644,52	747,28

Kunta / Kommun	Maata Land km ²	Makeaa vettä Sötvatten km ²	Merivettä Havsvatten km ²	Yhteensä Summa km ²	Kunta / Kommun	Maata Land km ²	Makeaa vettä Sötvatten km ²	Merivettä Havsvatten km ²	Yhteensä Summa km ²
Kemijärvi	3504,97	425,94	0,00	3930,91	Laukaa	648,40	177,19	0,00	825,59
Keminmaa	626,30	20,92	0,01	647,23	Lemi	217,77	44,71	0,00	262,48
Kempele	110,11	0,21	0,03	110,35	Lemland	113,08	0,59	851,63	965,30
Kerava / Kervo	30,62	0,17	0,00	30,79	Lempäälä	269,52	37,54	0,00	307,06
Keuruu	1258,02	172,54	0,00	1430,56	Leppävirta	1136,03	383,62	0,00	1519,65
Kihniö	357,10	33,40	0,00	390,50	Lestijärvi	480,69	78,37	0,00	559,06
<i>Kimitoön / Kemiönsaari</i>	686,96	10,99	2103,06	2801,01	Lieksa	3418,35	649,25	0,00	4067,60
Kinnula	460,18	35,53	0,00	495,71	Lieto / Lundo	300,46	2,10	0,00	302,56
Kirkkonummi / Kyrkslätt	366,15	27,39	623,47	1017,01	Liminka / Limingo	637,16	5,54	8,95	651,65
Kitee	1253,60	470,81	0,00	1724,41	Liperi	726,90	434,33	0,00	1161,23
Kittilä	8094,36	168,57	0,00	8262,93	Lohja / Lojo	939,14	170,59	0,00	1109,73
Kiuruvesi	1328,14	94,76	0,00	1422,90	Loimaa	848,10	3,83	0,00	851,93
Kivijärvi	483,95	115,92	0,00	599,87	Loppi	597,52	58,45	0,00	655,97
Kokemäki / Kumo	481,31	49,96	0,00	531,27	Loviisa / Lovisa	819,78	25,81	905,94	1751,53
Kokkola / Karleby	1444,19	41,73	1244,88	2730,80	Luhanka	214,53	98,72	0,00	313,25
Kolari	2558,81	58,96	0,00	2617,77	Lumijoki	213,19	0,27	76,83	290,29
Konnevesi	512,96	167,89	0,00	680,85	Lumparland	36,26	0,04	50,74	87,04
Kontiolhti	799,68	230,14	0,00	1029,82	Luumäki	750,08	109,76	0,00	859,84
<i>Korsholm / Mustasaari</i>	848,14	17,59	2312,90	3178,63	Luvia	169,07	2,47	689,66	861,20
Korsnäs	235,78	3,90	1185,03	1424,71	<i>Malax / Maalahti</i>	521,31	4,11	1429,52	1954,94
Koski TL	191,46	0,96	0,00	192,42	<i>Mariehamn / Maarianhamina</i>	11,80	0,00	8,95	20,75
Kotka	271,62	5,76	672,40	949,78	Marttila	195,28	0,71	0,00	195,99
Kouvola	2558,31	324,98	0,00	2883,29	Masku	174,87	1,20	27,98	204,05
<i>Kristinestad / Kristiinankaupunki</i>	683,03	14,51	981,44	1678,98	Merijärvi	229,83	1,80	0,00	231,63
<i>Kronoby / Kruunupyy</i>	712,36	39,37	0,92	752,65	<i>Merikarvia / Sastmola</i>	446,08	4,58	795,56	1246,22
Kuhmo	4806,44	650,34	0,00	5456,78	Miehikkälä	422,23	18,12	0,00	440,35
Kuhmoinen	660,96	275,72	0,00	936,68	<i>Mikkeli / S:t Michel</i>	2548,51	681,06	0,00	3229,57
Kumlinge	99,23	0,50	766,15	865,88	Muhos	783,68	13,63	0,00	797,31
Kuopio	2775,76	964,39	0,00	3740,15	Multia	733,26	32,36	0,00	765,62
Kuortane	462,17	22,72	0,00	484,89	Muonio	1904,10	133,69	0,00	2037,79
Kurikka	905,62	7,81	0,00	913,43	Muurame	144,06	49,99	0,00	194,05
Kustavi / Gustavs	165,82	1,88	602,40	770,10	Mynämäki	519,77	2,60	13,72	536,09
Kuusamo	4977,02	831,89	0,00	5808,91	<i>Myrskylä / Mörskom</i>	200,37	5,98	0,00	206,35
Kyyjärvi	448,22	21,40	0,00	469,62	Mäntsälä	580,86	15,25	0,00	596,11
Kärkölä	256,46	2,84	0,00	259,30	Mänttä-Vilppula	534,87	122,22	0,00	657,09
Kärsämäki	695,95	4,96	0,00	700,91	Mäntyharju	981,78	229,21	0,00	1210,99
Kökar	63,55	0,39	2101,07	2165,01	Naantali / <i>Nådendal</i>	311,47	4,07	372,43	687,97
Köyliö / <i>Kjulo</i>	246,06	13,21	0,00	259,27	Nakkila	182,91	1,97	0,00	184,88
Lahti / <i>Lahtis</i>	135,05	19,53	0,00	154,58	Nastola	324,18	38,68	0,00	362,86
Laihia / <i>Laihela</i>	504,30	4,14	0,00	508,44	Nivala	527,88	8,93	0,00	536,81
Laitila	531,65	13,68	0,00	545,33	Nokia	288,16	59,59	0,00	347,75
Lapinjärvi / <i>Lappträsk</i>	329,87	9,44	0,00	339,31	Nousiainen / <i>Nousis</i>	198,93	0,58	0,00	199,51
Lapinlahti	1096,51	148,61	0,00	1245,12	Nurmes	1601,05	253,75	0,00	1854,80
Lappajärvi	421,06	102,84	0,00	523,90	Nurmijärvi	361,86	5,40	0,00	367,26
Lappeenranta / <i>Villmanstrand</i>	1433,35	290,20	0,00	1723,55	<i>Nykarleby / Uusikaarlepyy</i>	732,66	4,52	938,02	1675,20
Lapua / <i>Lappo</i>	737,39	13,65	0,00	751,04	<i>Närpes / Närpiö</i>	977,50	7,92	1348,72	2334,14
Larsmo / Luoto	142,45	34,10	676,85	853,40	Orimattila	785,35	28,86	0,00	814,21
					Oripää	117,61	0,11	0,00	117,72
					Orivesi	799,57	160,51	0,00	960,08

Kunta / Kommun	Maata Land km ²	Makeaa vettä Sötvatten km ²	Merivettä Havsvatten km ²	Yhteensä Summa km ²	Kunta / Kommun	Maata Land km ²	Makeaa vettä Sötvatten km ²	Merivettä Havsvatten km ²	Yhteensä Summa km ²
Oulainen	587,76	9,78	0,00	597,54	Rovaniemi	7581,86	434,87	0,00	8016,73
Oulu / <i>Uleåborg</i>	3031,00	82,04	767,58	3880,62	Ruokolahti	943,42	276,42	0,00	1219,84
Outokumpu	445,82	138,23	0,00	584,05	Ruovesi	776,76	173,38	0,00	950,14
Padasjoki	523,14	206,72	0,00	729,86	Rusko	127,12	0,78	0,00	127,90
Paimio / <i>Pemar</i>	238,36	1,67	2,23	242,26	Rääkkylä	427,67	272,01	0,00	699,68
Paltamo	918,56	220,56	0,00	1139,12	Saarijärvi	1251,69	170,92	0,00	1422,61
Parainen / <i>Pargas</i>	882,50	7,44	4 658,28	5548,22	Salla	5729,85	142,23	0,00	5872,08
Parikkala	592,92	167,80	0,00	760,72	Salo	1986,55	75,14	106,62	2168,31
Parkano	852,06	57,61	0,00	909,67	Saltvik	151,93	6,99	1007,62	1166,54
<i>Pedersöre / Pedersören kunta</i>	794,28	31,77	0,00	826,05	Sastamala	1429,15	102,60	0,00	1531,75
Pelkosenniemi	1836,17	45,40	0,00	1881,57	Sauvo / <i>Sagu</i>	252,61	1,26	45,66	299,53
Pello	1737,60	126,12	0,00	1863,72	Savitaipale	539,74	150,82	0,00	690,56
Perho	747,92	27,27	0,00	775,19	Savonlinna / <i>Nyslott</i>	2239,50	1358,21	0,00	3597,71
Pertunmaa	374,49	79,70	0,00	454,19	Savukoski	6438,33	57,62	0,00	6495,95
Petäjavesi	456,41	39,01	0,00	495,42	Seinäjoki	1431,76	37,45	0,00	1469,21
Pieksämäki	1568,62	267,61	0,00	1836,23	Sievi	787,34	13,53	0,00	800,87
Pielavesi	1153,23	253,28	0,00	1406,51	Siikainen	463,19	28,15	0,00	491,34
Pihtipudas	1074,66	172,79	0,00	1247,45	Siikajoki	1052,33	8,91	592,71	1653,95
Pirkkala / <i>Birkala</i>	81,39	22,65	0,00	104,04	Siikalatva	2172,60	56,62	0,00	2229,22
Polvijärvi	804,15	154,18	0,00	958,33	Siilinjärvi	400,96	106,85	0,00	507,81
Pomarkku / <i>Påmark</i>	301,08	30,96	0,00	332,04	Simo	1447,35	20,00	618,96	2086,31
Pori / <i>Björneborg</i>	1155,66	61,84	844,47	2061,97	Sipoo / <i>Sibbo</i>	339,62	3,00	355,98	698,60
Pornainen / <i>Borgnäs</i>	146,50	3,59	0,00	150,09	Siuntio / <i>Sjundeå</i>	241,08	8,88	16,15	266,11
Porvoo / <i>Borgå</i>	654,51	10,20	1475,10	2139,81	Sodankylä	11691,73	723,77	0,00	12415,50
Posio	3039,15	505,75	0,00	3544,90	Soini	551,95	22,28	0,00	574,23
Pudasjärvi	5637,29	229,94	0,00	5867,23	Somero	667,78	29,90	0,00	697,68
Pukkila	145,04	0,90	0,00	145,94	Sonkajärvi	1465,85	110,90	0,00	1576,75
Punkalaidun	361,08	2,94	0,00	364,02	Sotkamo	2649,28	302,59	0,00	2951,87
Puolanka	2461,26	137,44	0,00	2598,70	Sottunga	28,05	0,02	314,37	342,44
Puumala	794,52	443,23	0,00	1237,75	Sulkava	584,62	184,58	0,00	769,20
Pyhtää / <i>Pyttis</i>	324,72	11,66	444,58	780,96	Sund	108,12	3,75	72,44	184,31
Pyhäjoki	542,33	6,72	816,26	1365,31	Suomussalmi	5270,10	587,52	0,00	5857,62
Pyhäjärvi	1311,32	148,15	0,00	1459,47	Suonenjoki	713,55	148,79	0,00	862,34
Pyhäntä	810,73	36,75	0,00	847,48	Sysmä	666,91	269,27	0,00	936,18
Pyhäranta	143,26	4,97	143,51	291,74	Säkylä	160,59	107,85	0,00	268,44
Pälkäne	560,48	177,67	0,00	738,15	Taipalsaari	345,13	416,81	0,00	761,94
Pöytyä	750,05	23,64	0,00	773,69	Taivalkoski	2438,03	212,64	0,00	2650,67
Raahe / <i>Brahestad</i>	1014,14	13,30	861,50	1888,94	Taivassalo / <i>Tövsala</i>	140,31	1,68	75,74	217,73
Raisio / <i>Reso</i>	48,76	0,60	0,70	50,06	Tammela	640,39	74,75	0,00	715,14
Rantasalmi	559,14	366,05	0,00	925,19	Tampere / <i>Tammerfors</i>	525,01	164,58	0,00	689,59
Ranua	3453,72	241,07	0,00	3694,79	Tervo	347,73	146,57	0,00	494,30
<i>Raseborg / Raasepori</i>	1148,00	67,37	1138,89	2354,26	Tervola	1561,72	32,32	0,00	1594,04
Rauma / <i>Raumo</i>	495,66	13,87	600,60	1110,13	Teuva / <i>Östermark</i>	554,70	1,35	0,00	556,05
Rautalampi	538,94	223,04	0,00	761,98	Tohmajärvi	837,74	57,62	0,00	895,36
Rautavaara	1150,93	84,30	0,00	1235,23	Toholampi	608,43	8,45	0,00	616,88
Rautjärvi	351,64	50,25	0,00	401,89	Toivakka	361,43	52,51	0,00	413,94
Reisjärvi	474,45	28,74	0,00	503,19	Tornio / <i>Torneå</i>	1188,00	40,83	120,00	1348,83
Riihimäki	121,03	4,53	0,00	125,56	Turku / <i>Åbo</i>	245,66	3,46	57,24	306,36
Ristijärvi	835,62	62,31	0,00	897,93	Tuusniemi	543,21	156,22	0,00	699,43
					Tuusula / <i>Tusby</i>	219,50	5,95	0,00	225,45


Kunta / Kommun	Maata Land km ²	Makeaa vettä Sötvatten km ²	Merivettä Havsvatten km ²	Yhteensä Summa km ²
Tyrnävä	491,81	3,07	0,00	494,88
Ulvila / Ulvsby	400,70	21,82	0,00	422,52
Urjala	475,18	30,19	0,00	505,37
Utajärvi	1671,01	65,69	0,00	1736,70
Utsjoki	5144,49	227,52	0,00	5372,01
Uurainen	348,05	24,22	0,00	372,27
Uusikaupunki / Nystad	502,49	48,89	1381,02	1932,40
Vaala	1302,19	461,84	0,00	1764,03
Vaasa / Vasa	364,50	4,85	205,78	575,13
Valkeakoski	271,92	100,11	0,00	372,03
Valtimo	800,32	37,75	0,00	838,07
Vantaa / Vanda	238,37	1,97	0,00	240,34
Varkaus	385,62	138,86	0,00	524,48
Vehmaa	188,72	3,40	9,97	202,09
Vesanto	422,63	147,17	0,00	569,80
Vesilahti	300,92	53,03	0,00	353,95
Veteli / Vetil	502,34	18,57	0,00	520,91
Vierämä	925,26	48,13	0,00	973,39
Vihti / Vichtis	522,04	45,03	0,00	567,07
Viitasaari	1248,48	340,65	0,00	1589,13
Vimpeli	287,15	41,46	0,00	328,61
Virolahti	371,95	4,27	182,70	558,92
Virrat / Virrois	1162,31	136,78	0,00	1299,09
Värdö	101,59	0,40	470,60	572,59
Vöyri / Vörå	781,97	9,34	708,59	1499,90
Ylitornio / Övertorneå	2028,55	183,83	0,00	2212,38
Ylivieska	568,62	4,56	0,00	573,18
Ylöjärvi	1115,69	208,45	0,00	1324,14
Ypäjä	182,75	0,50	0,00	183,25
Ähtäri / Etseri	804,94	105,01	0,00	909,95
Äänekoski	884,48	253,90	0,00	1138,38
Koko maa - Hela landet	303892,46	34548,37	52465,05	390905,88

Maakunta / Landskap	Maata Land km ²	Makeaa vettä Sötvatten km ²	Merivettä Havsvatten km ²	Yhteensä Summa km ²
Uusimaa / Nyland	9096,91	471,08	6491,33	16059,32
Varsinais-Suomi / Egentliga Finland	10662,59	247,01	9628,21	20537,81
Satakunta	7819,96	447,99	3224,74	11492,69
Kanta-Häme / Egentliga Tavastland	5198,45	509,17	0,00	5707,62
Pirkanmaa / Birkaland	12585,49	2027,63	0,00	14613,12
Päijät-Häme / Päijänne-Tavastland	5124,36	1130,32	0,00	6254,68
Kymenlaakso / Kymmenedalen	5148,73	485,17	1821,61	7455,51
Etelä-Karjala / Södra Karelen	5329,11	1542,99	0,00	6872,10
Etelä-Savo / Södra Savolax	14257,53	4872,86	0,00	19130,39
Pohjois-Savo / Norra Savolax	16768,29	3597,89	0,00	20366,18
Pohjois-Karjala / Norra Karelen	17761,83	3821,85	0,00	21583,68
Keski-Suomi / Mellersta Finland	16702,92	3245,68	0,00	19948,60
Etelä-Pohjanmaa / Södra Österbotten	13443,46	555,40	0,00	13998,86
Pohjanmaa / Österbotten	7752,04	182,44	10256,29	18190,77
Keski-Pohjanmaa / Mellersta Österbotten	5019,36	199,52	1244,07	6462,95
Pohjois-Pohjanmaa / Norra Österbotten	35508,41	1908,37	6671,92	44088,70
Kainuu / Kajanaland	21499,48	2951,93	0,00	24451,41
Lappi / Lappland	92660,37	6322,84	1383,49	100366,70
Ahvenanmaa / Åland	1553,17	28,23	11743,39	13324,79
Koko maa / Hela landet	303892,46	34548,37	52465,05	390905,88

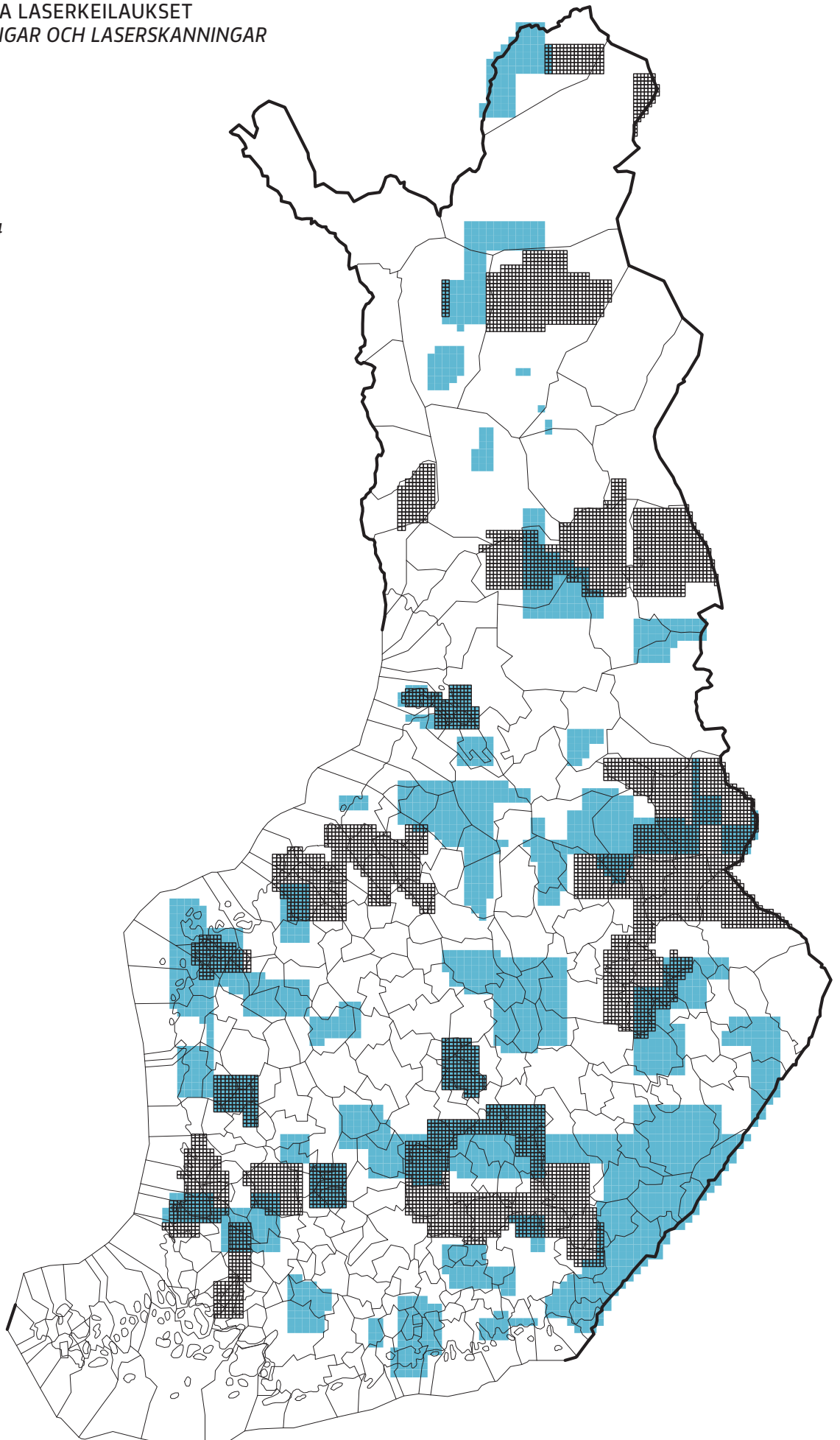
ILMAKUVAUKSET JA LASERKEILAUKSET FLYGFOTOGRAFERINGAR OCH LASERSKANNINGAR



Ilmakuvaus 2014
Flygfotografering 2014



Laserkeilaus 2014
Laserskanning 2014



MAASTOTIETOKANTA
TERRÄNGDATABASEN

Tilanne 31.12.2014 / Läget 31.12.2014

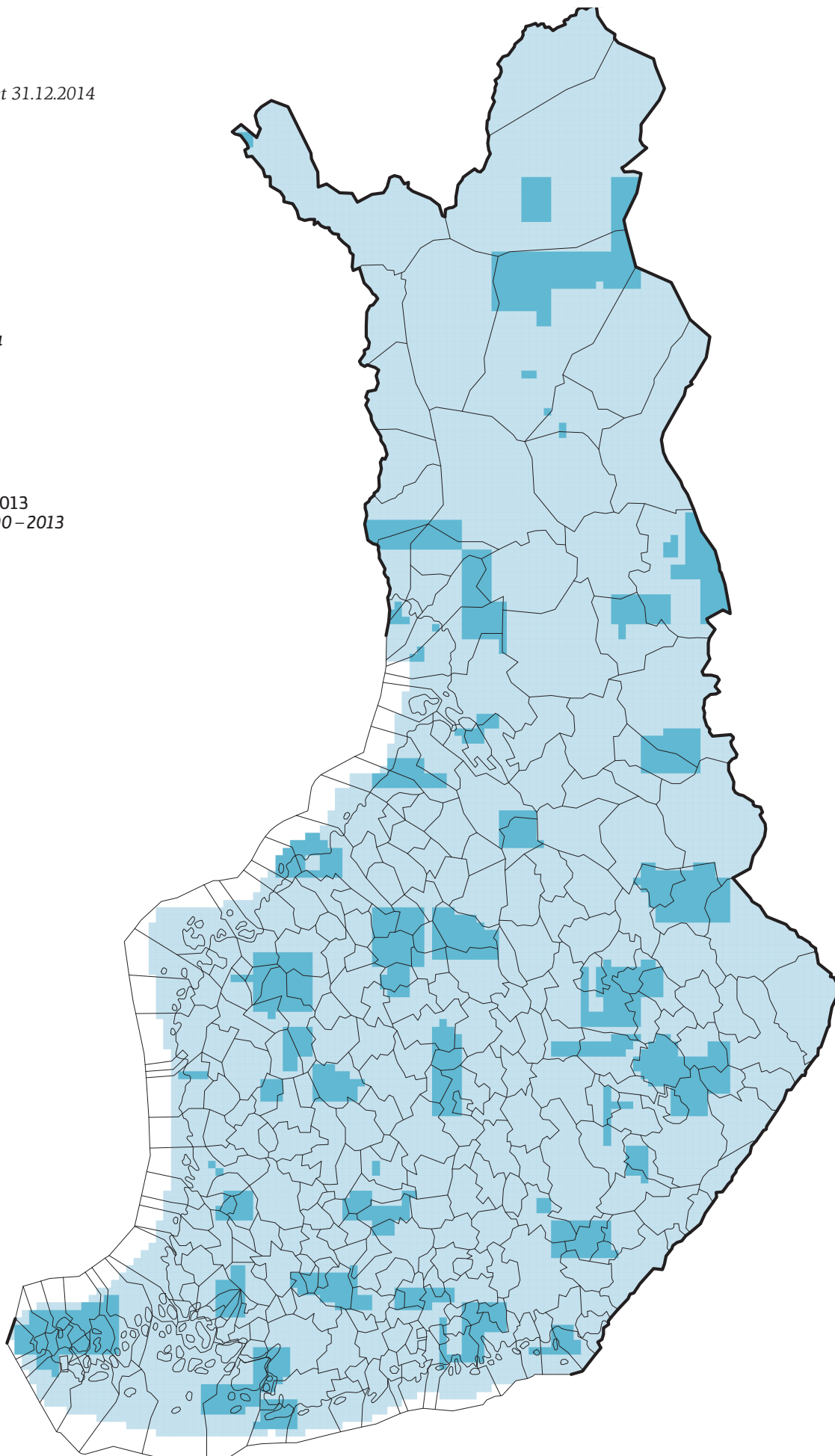
Laatuluokka A
Kvalitetsklass A



Viety kantaan 2014
Införts i databasen 2014



Viety kantaan 2000–2013
Införts i databasen 2000–2013



PERUSKARTTA 1:25 000
GRUNDKARTA 1:25 000

Tilanne 31.12.2014 / Läget 31.12.2014

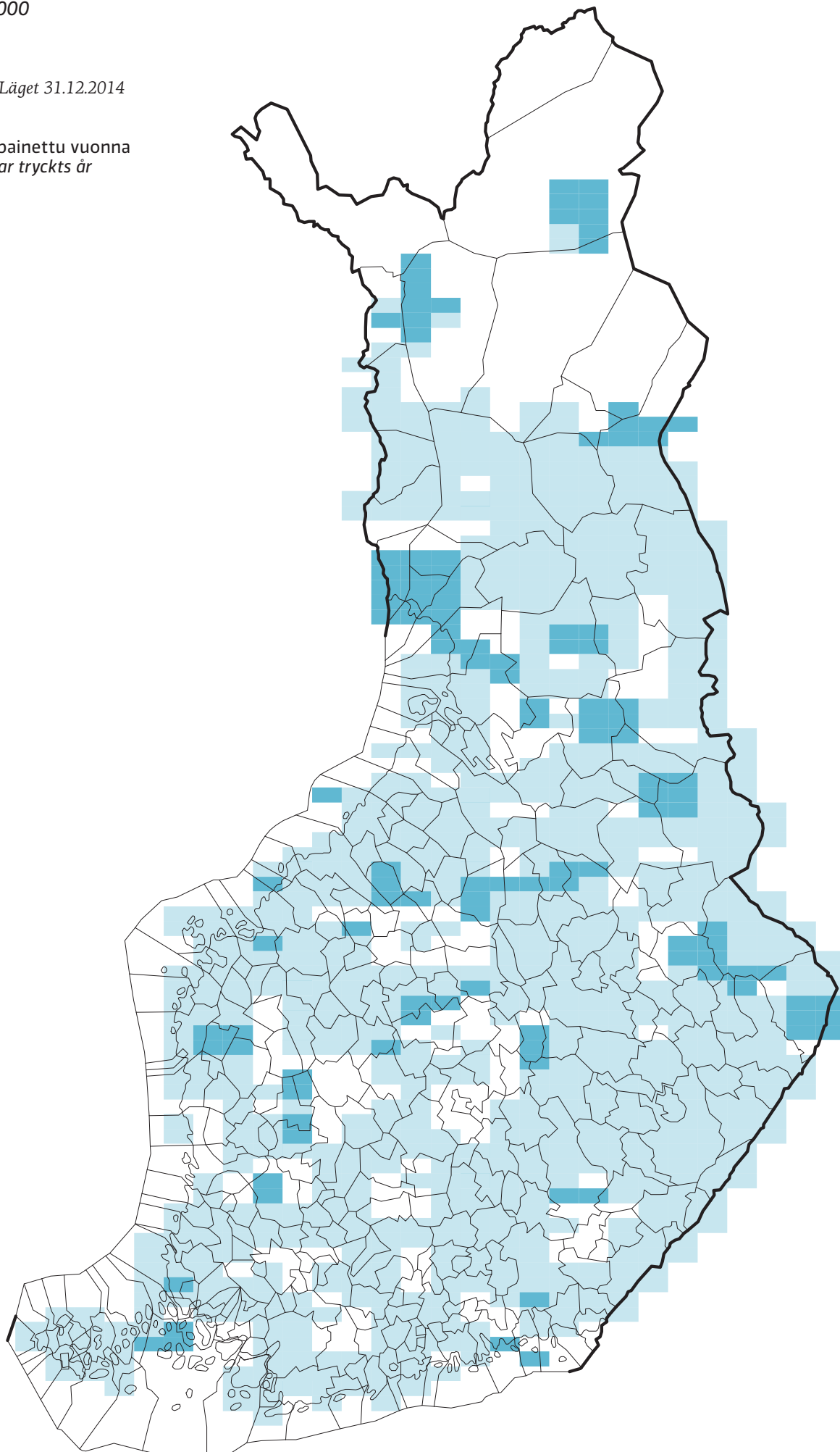
1:25 000 karttalehti painettu vuonna
1:25 000 kartbladet har tryckts år



2014



2006–2013



MAASTOKARTTA 1:50 000
TERRÄNGKARTA 1:50 000

Tilanne 31.12.2014 / Läget 31.12.2014

Maastotietokannasta tuotettu
TM35-lehtijaossa

Producerats från terrängdatabasen
enligt TM35-bladindelning



2014



2007 – 2013

