

Maanmittauslaitoksen vuositilastoja

Lantmäteriverkets årsstatistiker

2015

SVT SUOMEN VIRALLINEN TILASTO FINLANDS OFFICIELLA STATISTIK
YMPÄRISTÖ JA LUONNONVARAT 2016 MILJÖ OCH NATURRESURSER 2016

SISÄLLYS

MAANMITTAUSLAITOKSEN HENKILÖSTÖ / LANTMÄTERIVERKETS PERSONAL

- 5** HENKILÖSTÖN LUKUMÄÄRÄ ORGANISAATIO- JA KOULUTUSTASOITTAIN SEKÄ HENKILÖSTÖN LUKUMÄÄRÄN KEHITYS V. 2006 – 2015.
ANTALET ANSTÄLLDA ENLIGT ORGANISATIONS- OCH UTBILDNINGSNIVÅ SAMT PERSONALANTALET UTVECKLING UNDER ÅREN 2006 – 2015.

MAANMITTAUSTOIMITUKSET / LANTMÄTERIFÖRRÄTTNINGAR

- 6** VUONNA 2015 VIREILLE TULLEET MAANMITTAUSTOIMITUKSET
ANHÄNGIGGJORDA LANTMÄTERIFÖRRÄTTNINGAR 2015

Maanmittauslaitoksen tilastovuonna antamien toimitusmääräysten lukumäärä. Toimitusmääräykset annetaan lohkomisissa yleensä Maanmittauslaitoksen asiakkaan saannolle myöntämän lainhuudon perusteella ja muissa toimituslajeissa asiakkaiden toimittamien hakemusten perusteella.
Antalet förrättningsförrättnanden som Lantmäteriverket utfärdat under statistikåret. Vanligtvis utfärdades förrättningsförrättnanden vid styckningar på grund av den lagfart som Lantmäteriverket beviljar på kundens förvärv och vid andra förrättningslag på grund av kundens ansökan.

- 7** VUONNA 2015 LOPPUUNSAATETUT MAANMITTAUSTOIMITUKSET
SLUTFÖRDA LANTMÄTERIFÖRRÄTTNINGAR 2015

Niiden toimitusten lukumäärä, jotka on tilastokauden aikana saatu valmiiksi eli ne toimitukset, jotka on rekisteröity, mutta ei vielä arkistoitu.
Antalet förrättningar som har slutförts under statistikperioden, dvs. de förrättningar som har registrerats men ännu inte arkiverats.

- 7** LOHKOMISIIN KÄYTETTY TYÖAIKA SEKÄ MINIMI- JA MAKSIMIKUSTANNUKSET LOHKOKIIINTEISTÖÄ KOHDEN VUONNA 2015
FÖR STYCKNINGAR ANVÄND ARBETSTID SAMT MINIMI- OCH MAXIMIKOSTNADER PER STYCKNINGSFÄSTIGHET 2015

Lohkomistoimitusta ja muodostettua lohkokiiinteistöä kohden käytetty työaika. Ohessa selviävät myös minimi- ja maksimikustannukset lohkokiiinteistöä kohden tilastokaudella.
Per styckningsförrättning och per bildad styckningsfästighet använd arbetstid. Dessutom ingår minimi- och maximikostnader per styckningsfästighet under statistikperioden.

- 8** VUODELTA 2015 VUODELLE 2016 SIIRTYNEET MAANMITTAUSTOIMITUKSET
FRÅN 2015 TILL 2016 ÖVERFÖRDA LANTMÄTERIFÖRRÄTTNINGAR

Niiden toimitusten lukumäärä, jotka ovat aloittamatta tai jossakin rekisteröimistä edeltävässä käsittelyvaiheessa Maanmittauslaitoksessa tai niitä koskeva valitus käsiteltävänä maa- ja metsä- ja ympäristöministeriön tai korkeimmassa oikeudessa.
Antalet förrättningar som inte har inletts eller är i ett behandlingsskede som föregår registreringen på Lantmäteriverket eller där besvär behandlas i jorddomstol eller högsta domstolen.

- 9** MAANMITTAUSTOIMITUSTEN KESKIMÄÄRÄISET KESTOAJAT VUONNA 2015
GENOMSNITTLIGA FÖRRÄTTNINGSTIDER 2015

Maanmittauslaitosten keskimääräiset kestoajat toimitusmääräyksen antamisesta loppuunsaattamiseen asti, kun oikeuskäsittelyssä olleet toimitukset eivät ole mukana.
Genomsnittliga förrättningstider för lantmäteriförrättningar från utfärdande av förrättningsförrättnande till slutförande, när förrättningar som behandlas i domstol utesluts.

9 LOHKOMIS- JA HALKOMISTOIMITUKSISSA MUODOSTETUT KIINTEISTÖT VUOSINA 1984–2015 FASTIGHETER SOM BILDATS VID STYCKNING- OCH KLYVNINGSFÖRRÄTTNINGAR ÅREN 1984–2015

Lohkomis- ja halkomistoimituksissa muodostettujen kiinteistöjen lukumäärän kehitys v. 1980–2015.
Utvecklingen av antalet fastigheter som bildats vid stycknings- och klyvningsförrättningar åren 1980–2015.

10 MAANTIETOIMITUKSET LANDSVÄGSFÖRRÄTTNINGAR

Maantietoimitusten lukumäärä- ja laajuustiedot käsittelyvaiheittain. Lisäksi viisivuotistilasto toimitusten kilometrimääristä ja osakkaiden lukumäärästä.

Antalet landsvägsförrättningar och omfattningen av dem enligt behandlingsskede. Därtill femårsstatistik över antalet kilometer och delägare.

11 TILOJEN LUKUMÄÄRÄ 1.1.2016 ANTALET LÄGENHETER 1.1.2016

Tilojen lukumäärät maakunnittain ja suuruusluokittain 1.1.2016 sekä vastaavia tietoja vuodesta 1924 alkaen.

Antalet lägenheter per landskap och storleksklass 1.1.2016 samt motsvarande uppgifter fr.o.m. år 1924.

12 LUNASTUSLAIN MUKAISET TOIMITUKSET FÖRRÄTTNINGAR ENLIGT INLÖSNINGSLAGEN

Lunastuslain mukaisten toimitusten lukumäärätiedot lunastusperusteen ja käsittelyvaiheen mukaan jaoteltuina. Lisäksi tietoja lunastuskorvausten määrästä.

Antalet förrättningar enligt inlösningslagen indelade enligt inlösningsgrund och behandlingsskede. Dessutom uppgifter om inlösningsersättningar.

12 KIINTEISTÖKAUPAT KOHTEEN KÄYTTÖTARKOITUKSEN MUKAAN FASTIGHETSKÖP ENLIGT KÖPBJEKTETS ANVÄNDNINGÄNDAMÅL

Kiinteistökauppojen lukumäärä v. 2015 jaoteltuna kohteen käyttötarkoituksen mukaan. Tarkempia tietoja kiinteistökauppojen lukumäärästä ja kauppahinnoista saa Maanmittauslaitoksen vuosittain julkaisemasta Kiinteistöjen kauppahintatilastosta sekä kauppahintarekisteristä.

Antalet fastighetsköp år 2015 indelade enligt köpobjektets användningsändamål. Närmare uppgifter om antalet fastighetsköp och köpeskillning finns i Köpeskillingsstatistik över fastigheter, som Lantmäteriverket publicerar årligen, och i köpeskillingsregistret.

KIRJAAMISASIAT / INSKRIVNINGÄRENDE

13 VUONNA 2015 VIREILLE TULLEET KIRJAAMISASIAT ANHÄNGIGGJORDA INSKRIVNINGÄRENDE 2015

Tilastovuonna vireille tulleiden kirjaamisasioiden lukumäärä. Kirjaamisasioita ovat lainhuutoasiat, kiinnitysasiat ja erityisiä oikeuksia koskevat asiat.

Antalet inskrivningsärenden som har blivit anhängiga under statistikåret. Inskrivningsärenden är lagfartsärenden, inteckningsärenden och ärenden gällande särskilda rättigheter.

13 VUONNA 2015 RATKAISTUJEN KIRJAAMISASIOIDEN LUKUMÄÄRÄ ANTALET AVGJORDA INSKRIVNINGÄRENDE 2015

Tilastokauden aikana ratkaistujen kirjaamisasioiden lukumäärä.

Antalet inskrivningsärenden som har avgjorts under statistikperioden.

14 VUODELTA 2015 VUODELLE 2016 SIIRTYNEET KIRJAAMISASIAT FRÅN 2015 TILL 2016 ÖVERFÖRDA INSKRIVNINGÄRENDE

Niiden kirjaamisasioiden lukumäärä, joiden käsittely on aloittamatta tai joiden käsittely on kesken.

Antalet inskrivningsärenden vars handläggning inte har inletts eller vars handläggning är på hälft.

14 KIRJAAMISASIOIDEN KÄSITTELYN KESKIMÄÄRÄISET KESTOAJAT VUONNA 2015 INSKRIVNINGÄRENDENAS GENOMSNITTLIGA HANDLÄGGNINGSTIDER 2015

Kirjaamisasioiden käsittelyn keskimääräiset kestoajat laskettuna kirjaamisasian vireilletulosta ratkaisun antamiseen.

Inskrivningsärendenas genomsnittliga handläggningstiderna räknat från anhängiggörande av inskrivningsärende till givande av avgörande.

15 JULKAISTUT ARTIKKELIT PUBLICERADE ARTIKLAR

Maanmittauslaitos on julkaissut 137 referoituja tieteellisiä julkaisuja ja 49 muita tieteellisiä julkaisuja. Muita julkaisuja ilmestyi 66 kappaletta.
Lantmäteriverket har publicerat 137 refererade vetenskapliga artiklar och 49 övriga vetenskapliga artiklar. Övriga publikationer publicerades 66 stycken.

KARTASTOTEHTÄVÄT / KARTVERKSUPPGIFTER

16 GEODEETTISET TYÖT GEODETISKA ARBETEN

Kartoitusten mittauksen perustaksi mitataan kiintopisteistö. Pisteiden koordinaatit ja korkeudet lasketaan mittauksen perusteella. Mittaukset tehdään EUREF-FIN-koordinaattijärjestelmässä ja N2000-korkeusjärjestelmässä.
Ett system av fixpunkter mäts upp som grund för kartläggning och mätning. Fixpunkternas koordinater och höjder beräknas utgående från mätningarna, som utförs i EUREF-FIN-koordinatsystemet och 2000-höjdsystemet.

16 ILMAKUVAPALVELUT FLYGFOTOGRAFERINGSTJÄNSTER

Ilmakuvausmaasto kuvataan maastotiedon keruuta varten. Ilmakuvaus tehdään lentokoneesta 3,5 – 9 kilometrin korkeudesta. Ilmakolmiointi ja tiedonkeruu ilmakuvilta tehdään EUREF-FIN-koordinaattijärjestelmässä ja N2000-korkeusjärjestelmässä.
Vid flygfotografering fotograferas terrängen för insamling av terrängdata. Fotograferingen görs från flygplan från 3,5–9 kilometers höjd. Rymdtriangulering och datainsamling från flygbilder utförs i EUREF-FIN-koordinatsystemet och N2000-höjdsystemet.

17 MAASTOTIEDOT TERRÄNGINFORMATION

Maastotiedot kerätään ilmakuvista ja muista tietolähteistä digitaaliseen maastotietokantaan. Maastotietokannasta valmistetaan mm. peruskarttaa 1:25 000 ja maastokarttaa 1:50 000.
Terränginformation samlas in från flygbilder och andra informationskällor i den digitala terrängdatabasen. Med hjälp av terrängdatabasen framställs bl.a. grundkartan 1:25 000 och terrängkartan 1:50 000.

18 SUOMEN PINTA-ALA KUNNITTAIN 1.1.2015 FINLANDS AREAL KOMMUNVIS 1.1.2015

Suomen pinta-ala kunnittain -tilasto perustuu Maanmittauslaitoksen maastotietokantaan. Pinta-alat on luokiteltu maahan, makeaan veteen ja meriveteen.
Statistiken Finlands areal kommunvis bygger på Lantmäteriverkets terrängdatabas. Arealerna har klassificerats i mark, sötvatten och havsvatten.

LIITTEET / BILAGOR

22 ILMAKUVAUKSET JA LASERKEILAUKSET FLYGFOTOGRAFERINGAR OCH LASERSKANNINGAR

23 MAASTOTIETOKANTA TERRÄNGDATABASEN

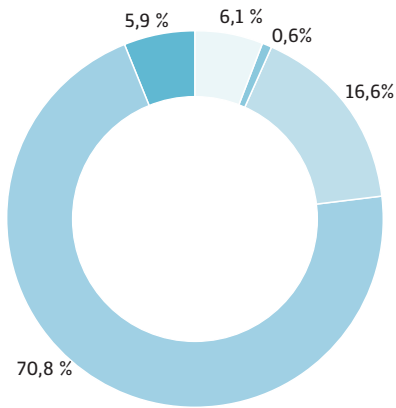
24 PERUSKARTTA 1:25 000 GRUNDKARTA 1:25 000

25 MAASTOKARTTA 1:50 000 TERRÄNGKARTA 1:50 000

MAANMITTAUSLAITOKSEN HENKILÖSTÖ / LANTMÄTERIVERKETS PERSONAL

Henkilöstön kokonaislukumäärä 31.12.2015 oli 1809, joista vakinaisia 1660.
 Antalet anställda 31.12.2015 var totalt 1809 varav 1660 var fast anställda.

Henkilöstön jakauma toimintayksiköittäin
 Fördelningen av personalen enligt verksamhetsenhet



KESKUSHALLINTO /
CENTRALFÖRVALTNINGEN
0,6 %

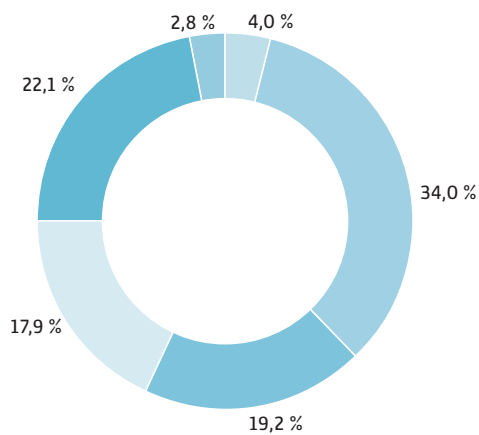
IT-PALVELUTUOTANTO MITPA /
CENTRALEN FÖR ICT-TJÄNSTER
16,6 %

YLEISHALLINTO /
ALLMÄN FÖRVALTNING
5,9 %

TUOTANTO /
PRODUKTION
70,8 %

PAIKKATIETOKESKUS FGI /
GEODATACENTRALEN FGI
6,1 %

Henkilöstön jakauma koulutusasteittain
 Fördelningen av personalen enligt utbildningsnivå



TUTKIJAKOULUTUS /
FORSKARUTBILDNING
2,8 %

ALIN KORKEA-ASTE /
LÄGSTA UTBILDNING PÅ HÖGRE NIVÅ
19,2 %

YLEMPI KORKEAKOULUASTE /
HÖGRE HÖGSKOLENIVÅ
22,1 %

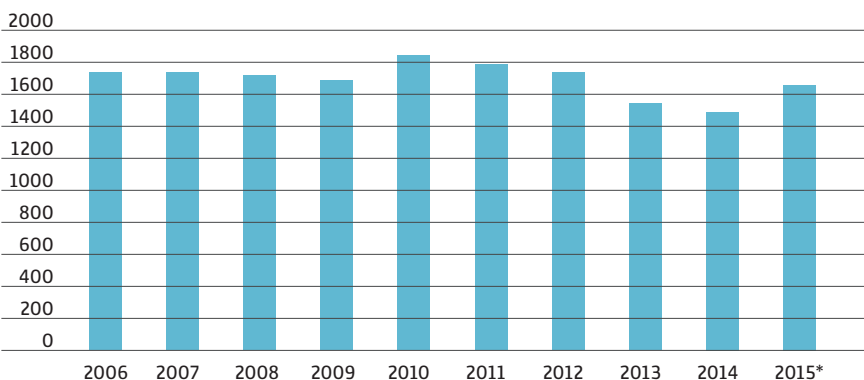
KESKIASTE /
MELLANNIVÅ
34,0 %

ALEMPI KORKEAKOULUASTE /
LÄGRE HÖGSKOLENIVÅ
17,9 %

PERUSASTE /
GRUNDSKOLESTADIUM
4,0 %

Henkilöstön lukumäärän kehitys 2006–2015 (vakinaiset)
 Utvecklingen av personalantalet 2006–2015 (fast anställda)

henkilöä / personer



* Geodeettinen laitos ja osa Maa- ja metsätalousministeriön tietopalvelukeskus Tikestä yhdistyivät Maanmittauslaitokseen

* Geodetiska institutet och en del av Jord- och skogsbruksministeriets informationstjänst-central Tike införlivades med Lantmäteriverket

MAANMITTAUSTOIMITUKSET / LANTMÄTERIFÖRRÄTTNINGAR

VUONNA 2015 VIREILLE TULLEET MAANMITTAUSTOIMITUKSET ANHÄNGIGGJORDA LANTMÄTERIFÖRRÄTTNINGAR 2015

LOHKOMINEN /
STYCKNING

14 018 KPL / ST.

YKSITYISTIETOIMITUS /
ENSKILD VÄGFÖRRÄTTNING

1 276 KPL / ST.

MUU ARVIOINTITOIMITUS /
ANNAN VÄRDERINGSFÖRRÄTTNING

832 KPL / ST.

OSAKASLUETTELOVAHVIST. /
FASTSTÄLLANDE AV DELÄGARFÖRTECKNING

840 KPL / ST.

RAJANKÄYNTI /
RÄGÅNG

860 KPL / ST.

MUU TOIMITUS /
ÖVRIG FÖRRÄTTNING

493 KPL / ST.

MAANTIETOIMITUS /
LANDSVÄGSFÖRRÄTTNING

161 KPL / ST.

HALKOMINEN /
KLYVNING

204 KPL / ST.

LUNASTUSTOIMITUS /
INLÖSNINGSFÖRRÄTTNING

174 KPL / ST.

YHTEISMETSÄN PERUSTAMINEN /
BILDANDE AV SAMFÄLLD SKOG

80 KPL / ST.

ALUEELLINEN TIETOIMITUS /
LOKAL VÄGFÖRRÄTTNING

3 KPL / ST.

RATATOIMITUS /
JÄRNVÄGSFÖRRÄTTNING

13 KPL / ST.

HANKEUUSJAKO /
PROJEKTNYSKIFTE

10 KPL / ST.

UUSJAKO /
ARRONDERING

2 KPL / ST.

VARS. TILUSJÄRJESTELY /
EGEN. ÅGOREGLERING

0 KPL / ST.

RAUTATIEALUEEN RAJAAMINEN /
AVGRÄNSNING AV JÄRNVÄGSOMRÅDE

111 KPL / ST.

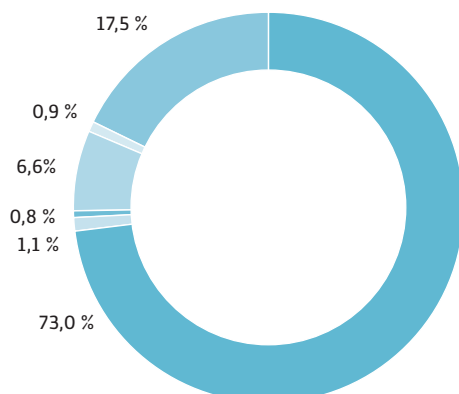
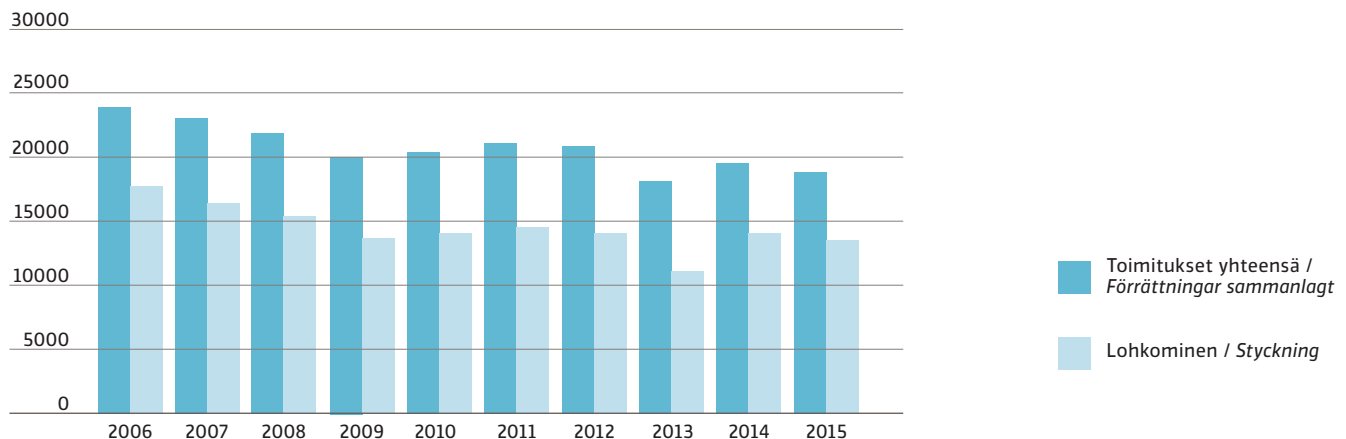
BUDJETOITU ALUEELLINEN TIETOIMITUS /
BUDGETFINANSIERAD LOKAL VÄGFÖRRÄTTNING

126 KPL / ST.

YHTEENSÄ /
SUMMA

19 203 KPL / ST.

Vireille tulleiden toimitusten lukumäärä 2006–2015 Antalet anhängiggjorda förrättningar 2006–2015



LOHKOMINEN /
STYCKNING

73,0 %

HALKOMINEN /
KLYVNING

1,1 %

MAANTIETOIMITUS /
LANDSVÄGSFÖRRÄTTNING

0,8 %

YKSITYISTIETOIMITUS /
ENSKILD VÄGFÖRRÄTTNING

6,6 %

LUNASTUSTOIMITUS /
INLÖSNINGSFÖRRÄTTNING

0,9 %

MUU TOIMITUS /
ANNAN FÖRRÄTTNING

17,5 %

VUONNA 2015 LOPPUUNSAATETUT MAANMITTAUSTOIMITUKSET SLUTFÖRDA LANTMÄTERIFÖRRÄTTNINGAR 2015

LOHKOMINEN /
STYCKNING

14 131 KPL / ST.

YKSITYISTIETOIMITUS /
ENSKILD VÄGFÖRRÄTTNING

1 439 KPL / ST.

OSAKASLUETTELOON VAHVIST. /
FASTSTÄLLANDE AV DELÄGARFÖRTECKNING

910 KPL / ST.

MUU ARVIOINTITOIMITUS /
ANNAN VÄRDERINGSFÖRRÄTTNING

1 017 KPL / ST.

RAJANKÄYNTI /
RÄGÅNG

895 KPL / ST.

MUU TOIMITUS /
ÖVRIG FÖRRÄTTNING

498 KPL / ST.

MAANTIETOIMITUS /
LANDSVÄGSFÖRRÄTTNING

239 KPL / ST.

HALKOMINEN /
KLYVNING

233 KPL / ST.

LUNASTUSTOIMITUS /
INLÖSNINGSFÖRRÄTTNING

188 KPL / ST.

YHTEISMETSÄN PERUSTAMINEN /
BILDANDE AV SAMFÄLLD SKOG

84 KPL / ST.

ALUEELLINEN TIETOIMITUS /
LOKAL VÄGFÖRRÄTTNING

17 KPL / ST.

RATATOIMITUS /
JÄRNVÄGSFÖRRÄTTNING

10 KPL / ST.

HANKEUUSJAKO /
PROJEKTNYSKIFTE

8 KPL / ST.

UUSJAKO /
ARRONDERING

15 KPL / ST.

VAR. TILUSJÄRJESTELY /
EGEN. ÅGOREGLERING

2 KPL / ST.

RAUTATIEALUEEN RAJAAMINEN /
AVGRÄNSNING AV JÄRNVÄGSOMRÅDE

14 KPL / ST.

BUDJETOITU ALUEELLINEN TIETOIMITUS /
BUDGETFINANSIERAD LOKAL VÄGFÖRRÄTTNING

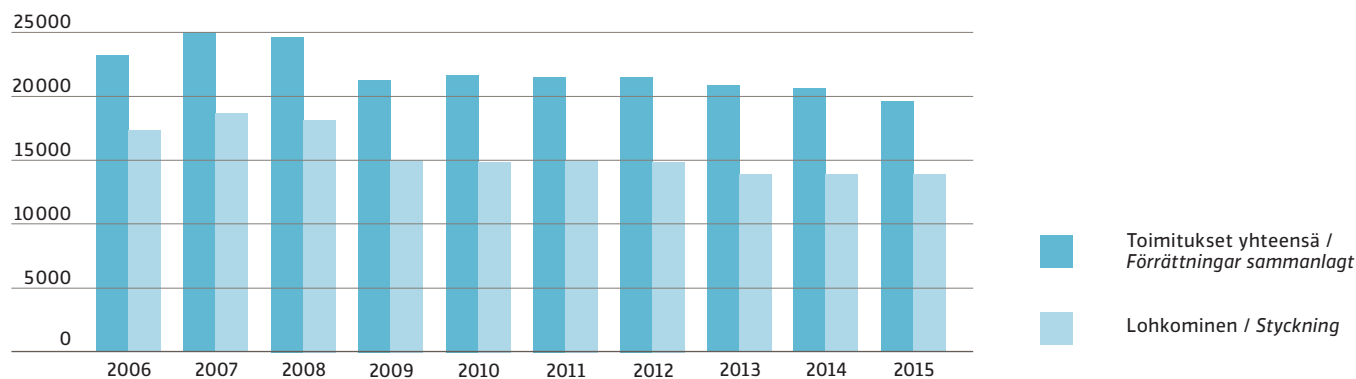
39 KPL / ST.

YHTEENSÄ /
SUMMA

19 739 KPL / ST.

Loppuunsaatettujen toimitusten lukumäärä 2006 – 2015
Antalet slutförda förrättningar 2006 – 2015

kpl / st.
30000



LOHKOMISIIN KÄYTETTY TYÖAIKA SEKÄ MINIMI- JA MAKSIMIKUSTANNUKSET LOHKOKIIINTEISTÖÄ KOHDEN V. 2015
FÖR STYCKNINGAR ANVÄND ARBETSTID SAMT MINIMI- OCH MAXIMIKOSTNADER PER STYCKNINGSFÄSTIGHET ÅR 2015

LOHKOMISTOIMITUSTA KOHDEN /
PER STYCKNINGSFÖRRÄTTNING

20,8

TUNTIA / TIMMAR

MUODOSTETTUA LOHKOKIIINTEISTÖÄ KOHDEN /
PER BILDAD STYCKNINGSFÄSTIGHET

16,2

TUNTIA / TIMMAR

KUSTANNUKSET LOHKOKIIINTEISTÖÄ KOHDEN /
KOSTNADER PER STYCKNINGSFÄSTIGHET

1199

EUROA / EURO

VUODELTA 2015 VUODELLE 2016 SIIRTYNEET MAANMITTAUSTOIMITUKSET FRÅN ÅR 2015 TILL ÅR 2016 ÖVERFÖRDA LANTMÄTERIFÖRRÄTTNINGAR

Toimitusten käsittely on jatkunut vuonna 2016 / *Behandlingen av förrättningarna har fortsatt under 2016*

LOHKOMINEN /
STYCKNING

6150 KPL / ST.

YKSITYISTIETOIMITUS /
ENSKILD VÄGFÖRRÄTTNING

806 KPL / ST.

MUU ARVIOINTITOIMITUS /
ANNAN VÄRDERINGSFÖRRÄTTNING

610 KPL / ST.

MAANTIETOIMITUS /
LANDSVÄGSFÖRRÄTTNING

340 KPL / ST.

LUNASTUSTOIMITUS /
INLÖSNINGSFÖRRÄTTNING

339 KPL / ST.

HALKOMINEN /
KLYVNING

304 KPL / ST.

RAJANKÄYNTI /
RÅGÅNG

308 KPL / ST.

OSAKASLUETTELOVAHVIST. /
FASTSTÄLLANDE AV DELÄGARFÖRTECKNING

247 KPL / ST.

MUU TOIMITUS /
ÖVRIG FÖRRÄTTNING

199 KPL / ST.

YHTEISMETSÄN PERUSTAMINEN /
BILDANDE AV SAMFÄLLD SKOG

67 KPL / ST.

UUSJAKO/
ARRONDERING

50 KPL / ST.

RATATOIMITUS /
JÄRNVÄGSFÖRRÄTTNING

37 KPL / ST.

ALUEELLINEN TIETOIMITUS /
LOKAL VÄGFÖRRÄTTNING

8 KPL / ST.

HANKEUUSJAKO /
PROJEKTNYSKIFTE

12 KPL / ST.

VARS. TILUSJÄRJESTELY /
EGEN. ÅGOREGLERING

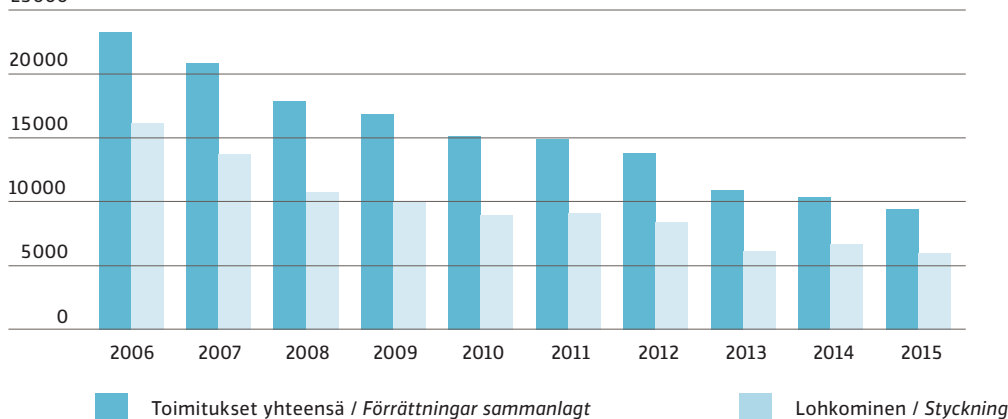
0 KPL / ST.

YHTEENSÄ /
SUMMA

9477 KPL / ST.

Toimituksia vireillä v. 2006–2015 lopussa
Anhängiga förrättningar i slutet av 2006–2015

kpl / st.
25000



MAANMITTAUSTOIMITUSTEN KESKIMÄÄRÄISET KESTOAJAT VUONNA 2015 (VUOSINA)
GENOMSNIITTLIGA FÖRRÄTTNINGSTIDER 2015 (I ÅR)

LOHKOMINEN /
STYCKNING

0,6 V / ÅR

YKSITYISTIETOIMITUS /
ENSKILD VÄGFÖRRÄTTNING

1,0 V / ÅR

RAJANKÄYNTI /
RÄGÅNG

0,7 V / ÅR

MUU TOIMITUS /
ÖVRIG FÖRRÄTTNING

0,9 V / ÅR

MAANTIETOIMITUS /
LANDSVÄGSFÖRRÄTTNING

2,0 V / ÅR

HALKOMINEN /
KLYVNING

1,5 V / ÅR

LUNASTUSTOIMITUS /
INLÖSNINGSFÖRRÄTTNING

2,1 V / ÅR

RATATOIMITUS /
JÄRNVÄGSFÖRRÄTTNING

3,4 V / ÅR

MUU ARVIOINTITOIMITUS /
ANNAN VÄRDERINGSFÖRRÄTTNING

1,5 V / ÅR

UUSJAKO /
ARRONDERING

6,7 V / ÅR

HANKEUUSJAKO /
PROJEKTNYSKIFTE

0,8 V / ÅR

ALUEELLINEN TIETOIMITUS /
LOKAL VÄGFÖRRÄTTNINGNING

5,2 V / ÅR

YHTEISMETSÄN PERUSTAMINEN /
BILDANDE AV SAMFÄLLD SKOG

0,7 V / ÅR

VAR. TILUSJÄRJESTELY /
EGEN. ÅGOREGLERING

7,2 V / ÅR

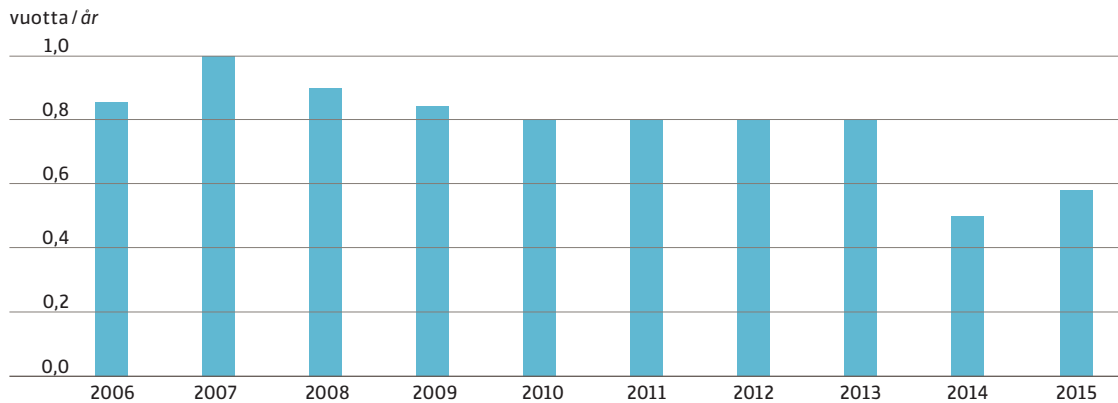
OSAKASLUETTELOON VAHVIST. /
FASTSTÄLLANDE AV DELÄGARFÖRTECKNING

1,0 V / ÅR

KESKIVÄRDE /
MEDELTALET

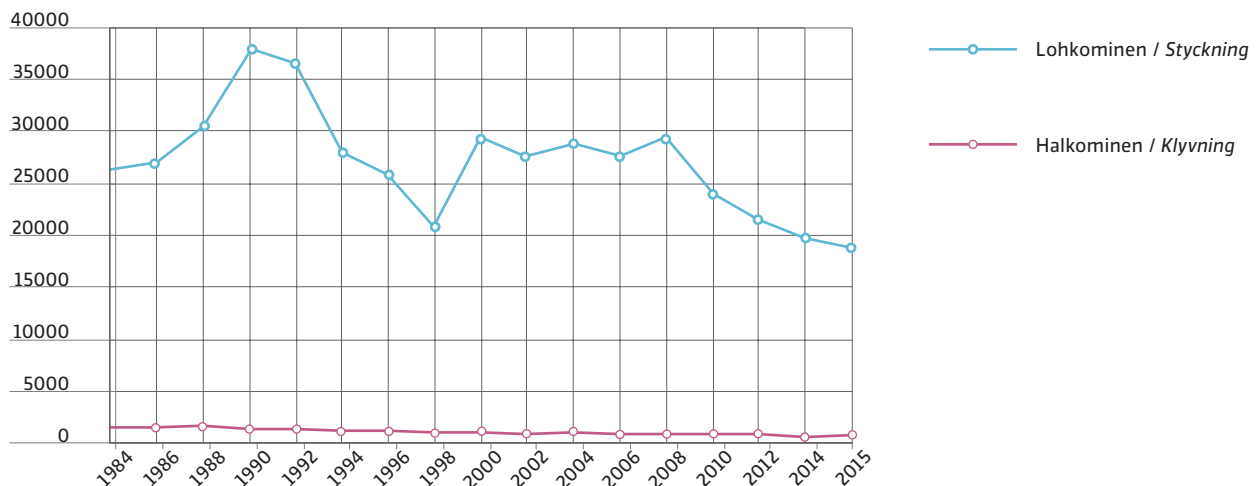
2,0 V / ÅR

Lohkomisten keskimääräiset kestoajat 2006–2015
Genomsnittliga förrättningstider i fråga om styckningar 2006–2015



LOHKOMIS- JA HALKOMISTOIMITUKSISSA MUODOSTETUT KIINTEISTÖT VUOSINA 1984–2015
FASTIGHETER SOM BILDATS VID STYCKNINGS- OCH KLYVNINGSFÖRRÄTTNINGAR 1984–2015

kiinteistöjä /
fastigheter



MAANTIETOIMITUKSET LANDSVÄGSFÖRRÄTTNINGAR

TOIMITUKSIA VIREILLE V. 2015 /
ANHÄNGIGGJORDA FÖRRÄTTNING 2015

156 LKM / ANTAL

478 KM / KM

TOIMITUKSIA REKISTERÖITY V. 2015 /
REGISTRERADE FÖRRÄTTNING 2015

237 LKM / ANTAL

522 KM / KM

TOIMITUKSIA VIREILLÄ 31.12.2015 /
ANHÄNGIGA FÖRRÄTTNINGAR 31.12.2015

334 LKM / ANTAL

1471 KM / KM

MAAOIKEUDESSA TAI KORKEIMMASSA OIKEUDESSA /
HOS JORDDOMSTOLEN ELLER HÖGSTA DOMSSTOLEN

16 LKM / ANTAL

145 KM / KM

TILOJEN LUKUMÄÄRÄ 1.1.2016
ANTALET LÄGENHETER 1.1.2016

Tilojen lukumäärätiedot pinta-alan mukaan vuodesta 1924 alkaen / Antalet lägenheter enligt areal sedan 1924

Maakunta / Landskap	Tilan pinta-ala (ha) / Lägenhetens areal (ha)													
	0 ¹⁾	alle / under 0,25 ha	0,25– 1 ha	1–2 ha	2–5 ha	5–10 ha	10–20 ha	20–50 ha	50– 100 ha	100– 300 ha	300– 500 ha	yli / över 500 ha	tunte- mat. ej känd	yhteen- sä / summa
Uusimaa / Nyland	5525	71358	68502	22547	16107	9707	7732	5995	1962	838	77	52	2138	212540
Varsinais-Suomi / Egent. Finland	436	54740	64137	21029	20636	14356	11372	8016	2577	933	41	28	1143	199444
Satakunta	587	34659	32657	11790	14511	10740	8250	6000	1729	601	39	26	519	122108
Kanta-Häme / Egent. Tavastland	898	25770	25379	7274	6940	5591	5054	3936	1119	488	41	24	278	82792
Pirkanmaa / Birkaland	1346	59366	53207	16128	16737	12977	11455	9571	3053	1215	73	58	490	185676
Päijät-Häme / Päijänne Tavastl.	307	26037	24139	5659	5182	3901	4421	4469	1455	566	32	19	403	76590
Kymenlaakso / Kymmenedalen	3	27905	21830	7042	8319	6306	5468	4426	1259	361	25	16	1111	84071
Etelä-Karjala / Södra Karelen	548	18014	17092	6034	7669	5880	5863	5410	1340	300	24	27	359	68560
Etelä-Savo / Södra Savolax	213	23157	39697	11841	11841	9204	10845	12910	4333	1401	129	108	345	126024
Pohjois-Savo / Norra Savolax	242	23928	34610	12320	13258	10189	12246	13857	4438	1674	159	173	283	127377
Pohjois-Karjala / Norra Karelen	336	16450	26605	11997	13105	10137	11173	12266	3539	1058	101	181	367	107315
Keski-Suomi / Mellersta Finland	292	41166	41755	12172	12513	9843	11381	12620	4276	1830	182	147	474	148651
Etelä-Pohjanmaa / S.Österbotten	413	34476	35412	17708	26061	17786	14488	12353	3706	900	49	20	782	164154
Pohjanmaa / Österbotten	363	26146	31476	12803	18940	13495	10111	7222	1585	326	19	11	429	122926
Keski-Pohjanmaa / M.Österbotten	117	8860	8413	2845	4084	3271	3301	3658	1579	523	24	13	390	37078
Pohjois-Pohjanmaa / N.Österbotten	358	51117	46771	18562	23783	18293	17201	18751	9292	5113	263	118	1411	211033
Kainuu / Kajanaland	39	8852	11159	4171	4860	3791	4218	5982	3913	2135	134	132	274	49660
Lappi / Lappland	243	29294	33061	11789	12408	8846	9323	12140	8259	7632	501	131	1153	134780
Ahvenanmaan maakunta / Landskapet Åland	14	4667	8353	2793	2865	1626	1184	1015	447	211	10	1	169	23355
Koko maa / Hela landet	12280	585962	624255	216504	239819	175939	165086	160597	59861	28105	1923	1285	12518	2284134

Tilojen lukumäärä vuosina 1924–2015 / Antalet lägenheter 1924–2015

Vuosi / År	alle / under 1 ha	1–3 ha	3–5 ha	5–10 ha	10–20 ha	20–50 ha	50–100 ha	100– 200 ha	200– 300 ha	300– 500 ha	yli / över 500 ha	tuntemat. ej känd	yhteensä / summa
1924	64935	32364	15239	28131	36634	62535	43581	28454	9287	6558	4388	1473	333579
1940 ²⁾	198873	85143	40715	63858	76205	107639	57232	32116	8380	5391	3048	835	679435
1944 ²⁾	219332	91143	43513	67161	79194	110604	58104	31908	8255	5273	2970	832	718289
1950	232056	87086	40858	60014	68617	96683	52582	30258	7808	5096	2936	855	684849

Vuosi / År	0 ¹⁾	alle / under 0,25 ha	0,25–1 ha	1–2 ha	2–5 ha	5–10 ha	10–20 ha	20–50 ha	50–100 ha	100– 300 ha	300– 500 ha	yli / över 500 ha	tuntemat. ej känd	yhteensä / summa
1960		238006	98932	161591	118277	93970	104182	130654	59029	35359	3775	2027	154	1045956
1970		332177	141330	207937	144686	111841	119819	145155	63244	36295	3007	1644	16	1307151
1980		439179	190722	260490	167870	127111	131121	151330	63607	34869	2514	1497	16	1570856
1990	9567	519850	378009	202529	191724	142929	142285	155573	63335	32932	2379	1415	2241	1844768
2000	15334	546710	510795	182769	211918	156666	151408	157861	62047	30692	2138	1356	4309	2034003
2005	14956	561173	551955	194618	221805	163633	156391	159211	61587	29819	2056	1317	6359	2124880
2006	14785	564946	560548	197014	223736	164696	157219	159404	61441	29632	2050	1318	6569	2143358
2007	14675	567733	567878	199236	225390	165776	157890	159560	61281	29490	2043	1314	6797	2159063
2008	14585	571548	577215	201995	227469	167160	158904	159686	61131	29316	2026	1313	7195	2179543
2009	14374	575555	586432	204722	229898	168683	160060	159777	60929	29164	2008	1313	7574	2200489
2010	14081	577730	592741	206551	231225	169857	160815	159854	60789	29003	2002	1311	7838	2213797
2011	14062	580089	599095	208395	232566	170817	161450	159961	60681	28844	1999	1310	8315	2227584
2012	13371	582453	605762	210472	234305	171975	162146	160008	60484	28612	1984	1162	9069	2241803
2013	12585	585047	615898	213589	236927	173810	163483	160330	60198	28326	1958	1307	10859	2264317
2014	12405	585797	620207	215172	238431	174855	164276	160520	60050	28208	1937	1292	11588	2274738
2015	12280	585962	624255	216504	239819	175939	165086	160597	59861	28105	1923	1285	12518	2284134

1) Pinta-alaluokka otettu käyttöön v. 1986 / Arealklass tagits i bruk år 1986

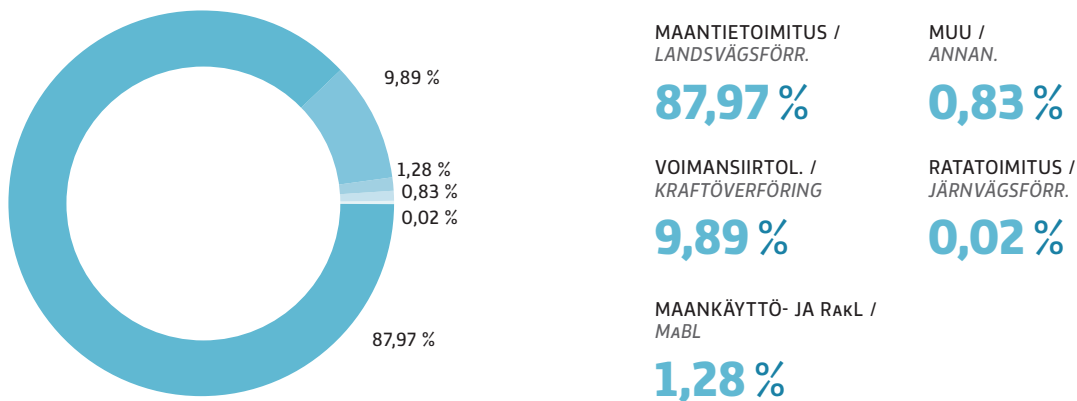
2) V. 1940 ja 1944 luovutettuihin alueisiin kuuluneet tilat sis. lukuihin / Inkl. lägenheter på de 1940 och 1944 överlättna områdena

LUNASTUSLAIN MUKAISET TOIMITUKSET FÖRRÄTTNINGAR ENLIGT INLÖSNINGSLAGEN

Lunastustoimituksia on tehty vuodesta 1978, jolloin ko. toimituksia koskeva laki astui voimaan.
Inlösningsförrättningar har verkställts sedan 1978 då lagen om inlösningsförrättningar trädde i kraft.

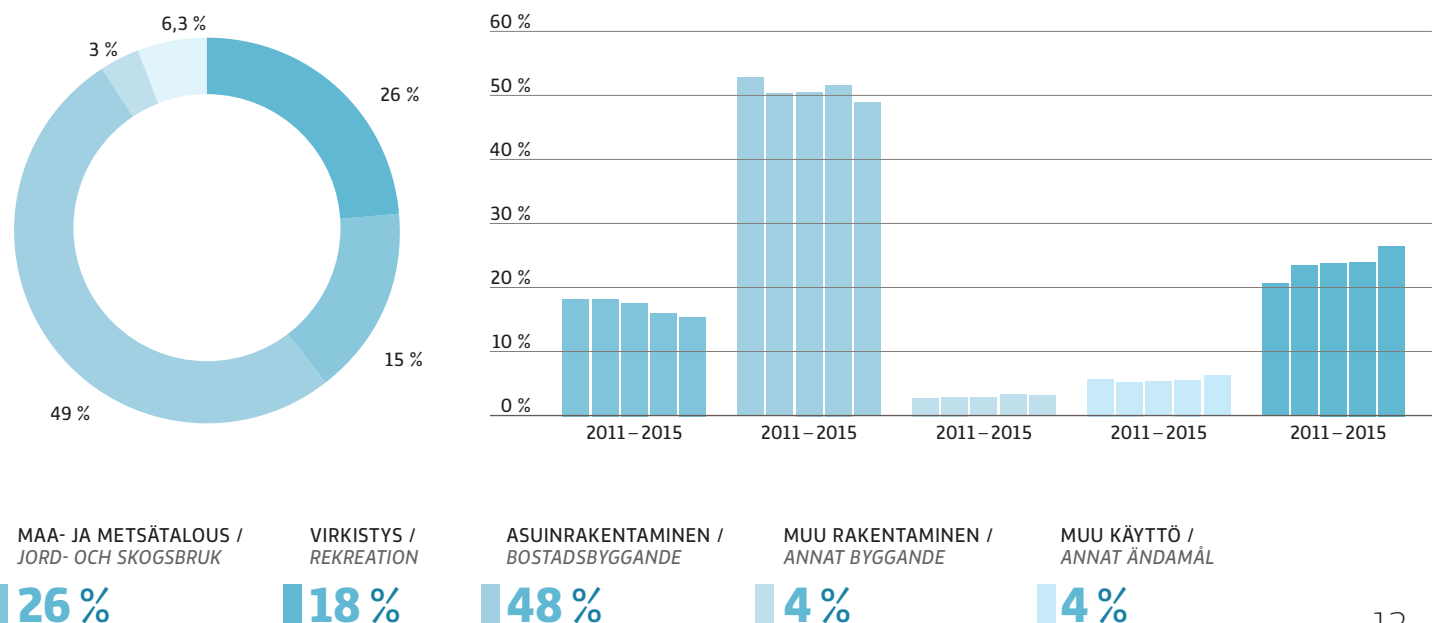
Lunastusperuste / Inlösningsgrund	Toimituksia vireille Anhängiggjorda förrättningar	Toimituksia loppuunsaat. Slutförda förrättningar	Toimituksia vireillä 31.12.2015 Anhängiga förrättningar 31.12.2015	Maoikeudessa tai korkeimmassa oikeudessa Hos jorddomstolen eller högsta domstolen
Maankäyttö- ja rakennuslaki / Markanvändnings- och bygglag	113	102	181	28
Voimansiirtolaitteisto / Kraftöverföring	28	24	92	4
Ratatoimitus / Järnvägsförrättning	13	10	37	0
Suojelualue / Skyddsområde	4	10	9	2
Muu / Annan	29	53	57	8
Yhteensä / Summa	187	199	376	42

Korvaukset eri lunastusperusteiden mukaan v. 2015, yht. 6 567 652 €
Ersättningar enligt olika inlösningsgrunder år 2015, sammanl. 6 567 652 €



KIINTEISTÖKAUPAT KOHTEN KÄYTTÖTARKOITUKSEN MUKAAN FASTIGHETSKÖP EFTER KÖOBJEKTETS ANVÄNDNINGÄNDAMÅL

Kiinteistöluovutuksia tehtiin vuonna 2015 yhteensä 67 850, joista 87,0 % oli kiinteistökauppoja.
År 2015 gjordes sammanlagt 67 850 fastighetsöverlåtelser, av vilka 87,0 % var fastighetsköp.



KIRJAAMISASIAT / INSKRIVNINGÄRENDE

VUONNA 2015 VIREILLE TULLEET KIRJAAMISASIAT ANHÄNGIGGJORDA INSKRIVNINGÄRENDE 2015

LAINHUUTOASIA /
LAGFART

101 899 KPL / ST.

ERITYINEN OIKEUS /
SÄRSKILD RÄTTIGHET

31 416 KPL / ST.

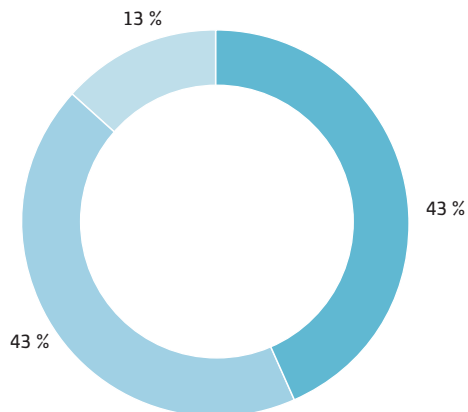
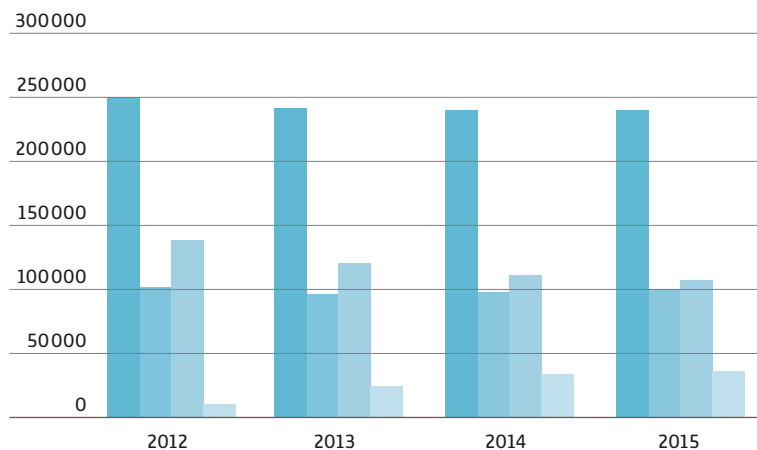
KIINNITYS /
INTECKNING

102 603 KPL / ST.

YHTEENSÄ /
SUMMA

235 918 KPL / ST.

Vireille tulleiden kirjaamisasioiden lukumäärä 2012–2015
Antalet anhängiggjorda inskrivningsärenden 2012–2015



KIINNITYS /
INTECKNING

43,5 %

LAINHUUTO /
LAGFART

43,2 %

ERITYINEN OIKEUS /
SÄRSKILD RÄTTIGHET

13,3 %

VUONNA 2015 RATKAISTUJEN KIRJAAMISASIoidEN LUKUMÄÄRÄ ANTALET AVGJORDA INSKRIVNINGÄRENDE 2015

LAINHUUTOASIA /
LAGFART

106 376 KPL / ST.

ERITYINEN OIKEUS /
SÄRSKILD RÄTTIGHET

31 198 KPL / ST.

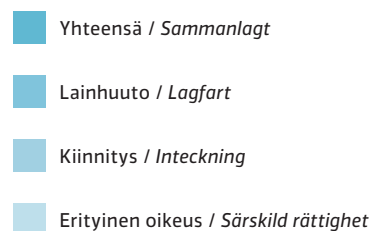
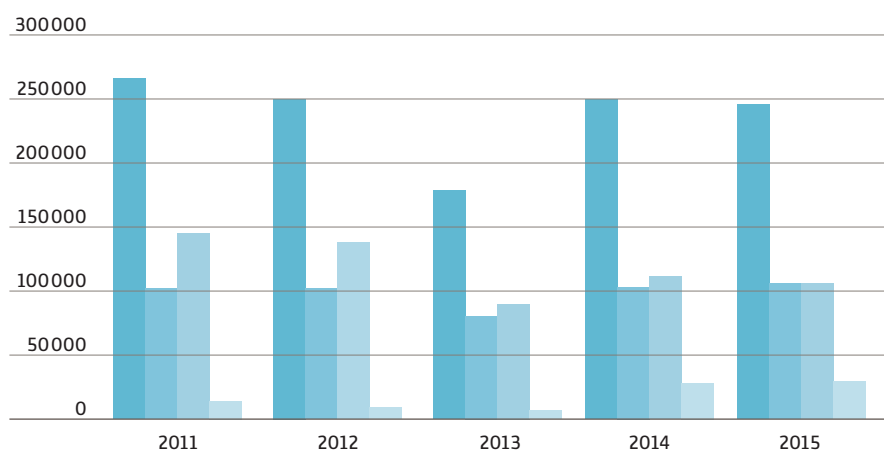
KIINNITYS /
INTECKNING

106 795 KPL / ST.

YHTEENSÄ /
SUMMA

244 369 KPL / ST.

Ratkaistujen kirjaamisasioiden lukumäärät 2011–2015
Antalet avgjorda inskrivningsärenden 2011–2015



**VUODELTA 2015 VUODELLE 2016 SIIRTYNEET KIRJAAMISASIAT
FRÅN ÅR 2014 TILL ÅR 2015 ÖVERFÖRDA INSKRIVNINGSSÄRENDEN**

LAINHUUTOASIA /
LAGFART

15 201 KPL / ST.

ERITYINEN OIKEUS /
SÄRSKILD RÄTTIGHET

5 593 KPL / ST.

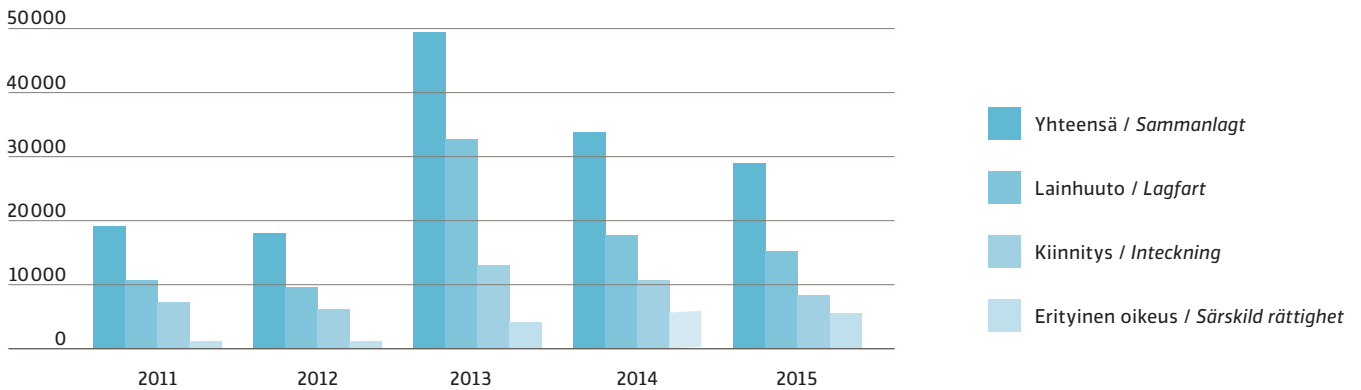
KIINNITYS /
INTECKNING

8 502 KPL / ST.

YHTEENSÄ /
SUMMA

29 296 KPL / ST.

Kirjaamisasioita vireillä v. 2011–2015 lopussa
Anhängiga inskrivningsärenden i slutet av 2011–2015



**KIRJAAMISASIOIDEN KÄSITTELYN KESKIMÄÄRÄISET KESTOAJAT VUONNA 2015 (PÄIVINÄ)
INSKRIVNINGSSÄRENDENAS GENOMSNITTLIGA HANDLÄGGNINGSTIDER 2015 (I DAGAR)**

LAINHUUTOASIA /
LAGFART

33 PV / DAGAR

ERITYINEN OIKEUS /
SÄRSKILD RÄTTIGHET

52 PV / DAGAR

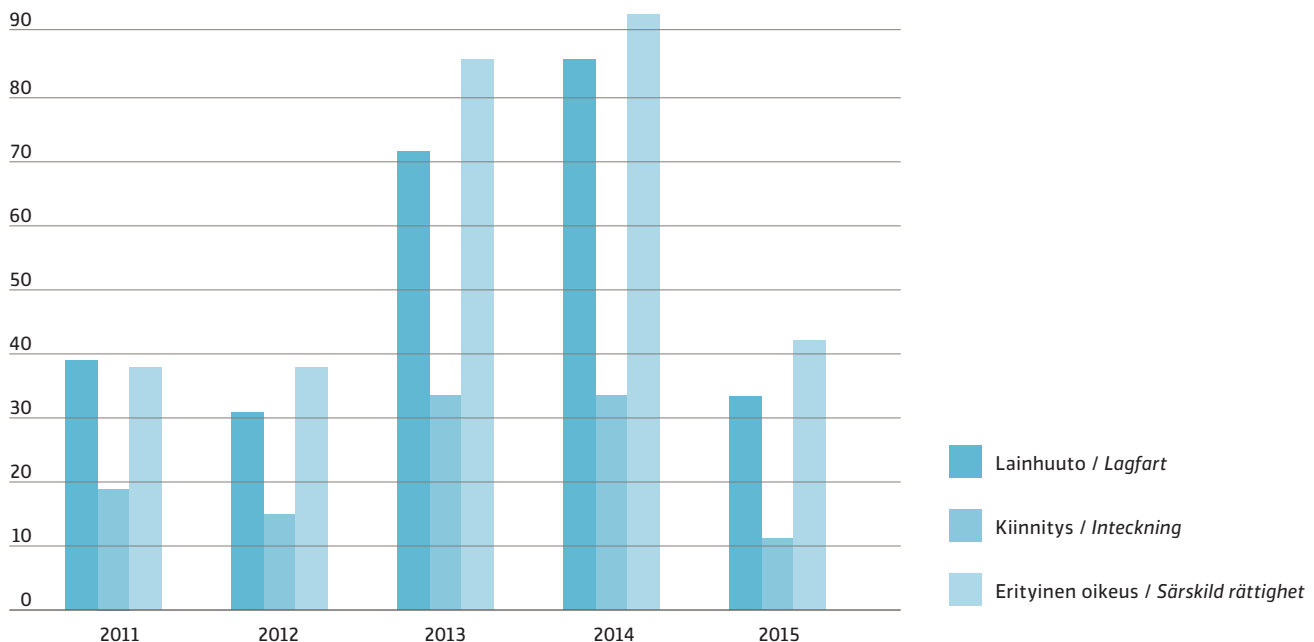
KIINNITYS /
INTECKNING

11 PV / DAGAR

MEDIAANI /
MEDIAN

21 PV / DAGAR

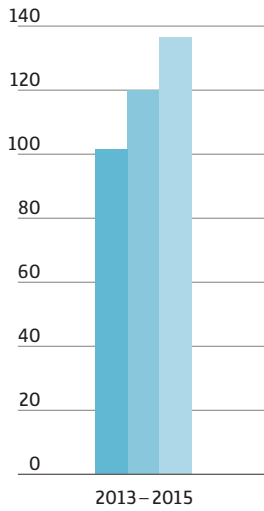
Kirjaamisasioiden käsittelyn keskimääräiset kestoajat v. 2011–2015
Inskrivningsärendenas genomsnittliga handläggningstider 2011–2015



JULKAISUT / PUBLIKATIONER

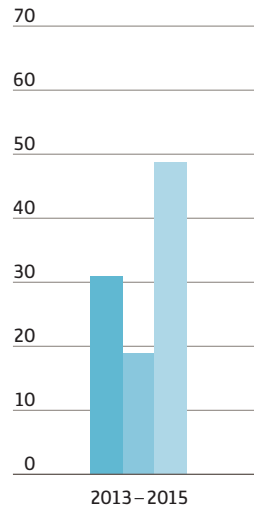
JULKAISTUT ARTIKKELIT PUBLICERADE ARTIKLAR

REFEROIDUT TIETEELLISET JULKAISUT /
REFERERADE VETENSKAPLIGA ARTIKLAR



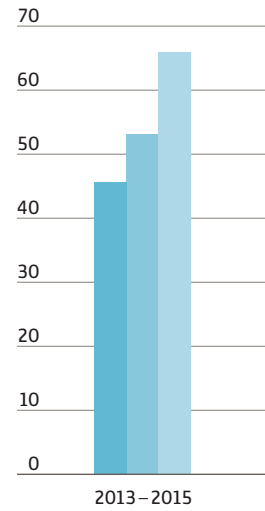
137 KPL / ST.

MUUT TIETEELLISET JULKAISUT /
ÖVRIGA VETENSKAPLIGA ARTIKLAR



49 KPL / ST.

MUUT JULKAISUT /
ÖVRIGA PUBLIKATIONER



66 KPL / ST.

YHTEENSÄ /
SUMMA
252 KPL / ST.

KARTASTOTEHTÄVÄT / KARTVERKSUPPGIFTER

GEODEETTISET TYÖT GEODETISKA ARBETEN

Mittauksilla ylläpidetään EUREF-FIN-koordinaattijärjestelmää ja N2000-korkeusjärjestelmää.
Mätningarna stöder upprätthållning av EUREF-FIN-koordinatsystemet samt N2000-höjdsystemet.

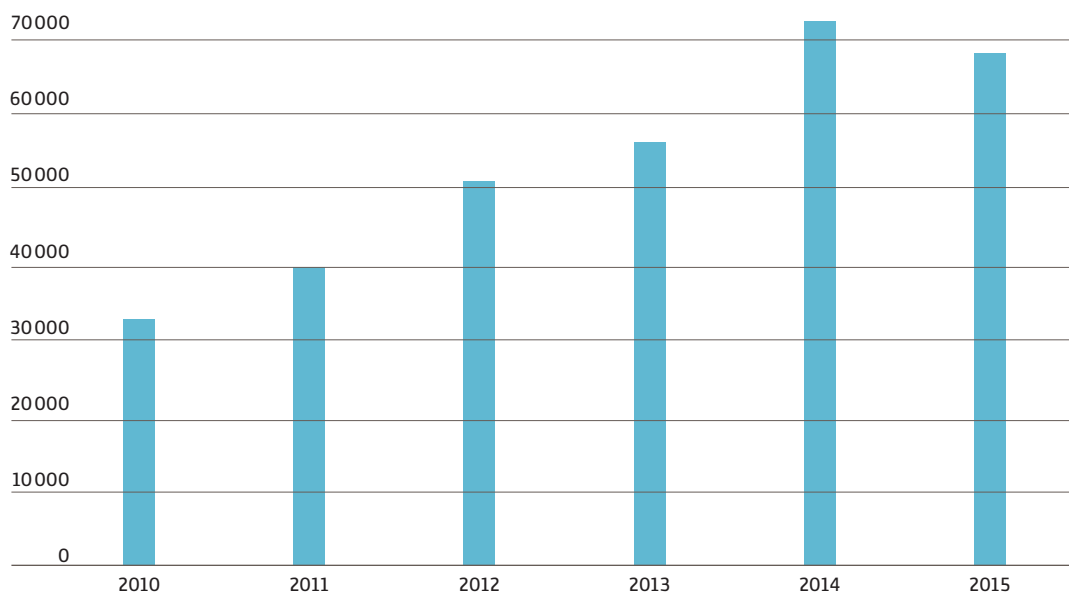
	Lukumäärä / Antal						km					
	2010	2011	2012	2013	2014	2015	2010	2011	2012	2013	2014	2015
Mitattu GPS-pisteitä GPS-punkter	419	414	178	161	57	n/a						
Mitattu korkeuspisteitä Höjdpunkter	550	555	555	555	573	496						
Perusvaaitusta Grundavvägning							775	944	790	790	n/a	n/a

ILMAKUVAPALVELUT FLYGBILDSTJÄNSTER

Ilmakuvauksia tehdään sekä Maanmittauslaitoksen että ulkopuolisten sidosryhmien käyttöön.
Flygfotograferingar utförs såväl för Lantmäteriverkets som utomstående intressegruppers behov.

	2010	2011	2012	2013	2014	2015
Ilmakuvia (km ²) Flygfoton (km ²)	98815	93865	96250	36622	41080	33624
Stereomalleja Stereomodeller	49752	46780	47758	37009	88593	116193
Ortokuvia (km ²) Ortofoton (km ²)	119500	115443	106956	83376	89244	118980
Laserkeilattu pinta-ala (km ²) Laserskannad areal (km ²)	32500	40428	51066	56544	71702	68225

Laserkeilattu pinta-ala Laserskannad areal



MAASTOTIEDOT TERRÄNGINFORMATION

Tiedot kerätään maastotietokantaan. Sen kattavuus on 100 % koko maasta.
Data samlas in i terrängdatabasen. Den täcker 100 % av hela landet.

Maastotietoa kerätty (km²):
Insamlat terränginformation (km²):

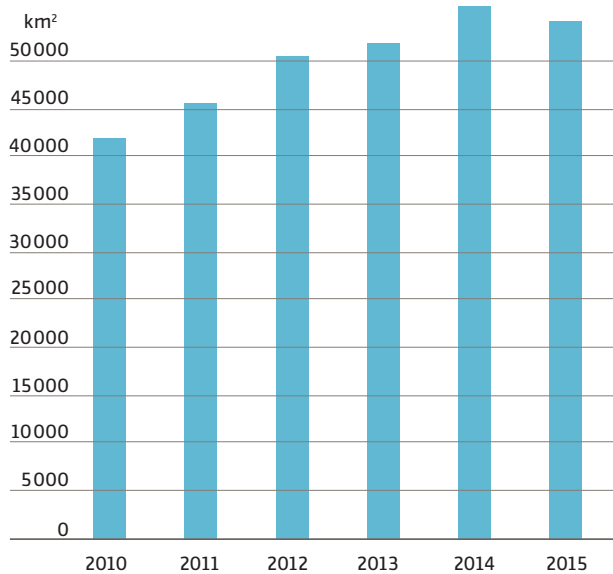
MAASTOTIEDON AJANTASAISTUS /
UPPDATERING AV TERRÄNGDATA

54 050 KM²

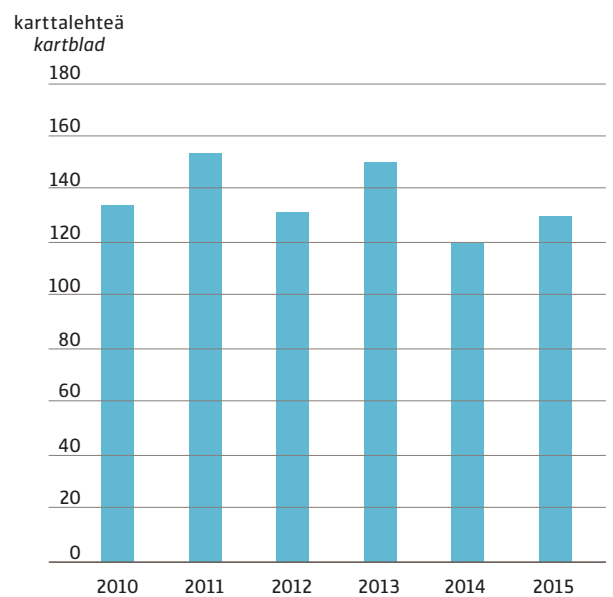
DIGITAALISTA AINEISTOA MAASTOTIETOKANNASSA 31.12.2015 /
DIGITALA DATA I TERRÄNGDATABASEN 31.12.2015

368 333 KM²

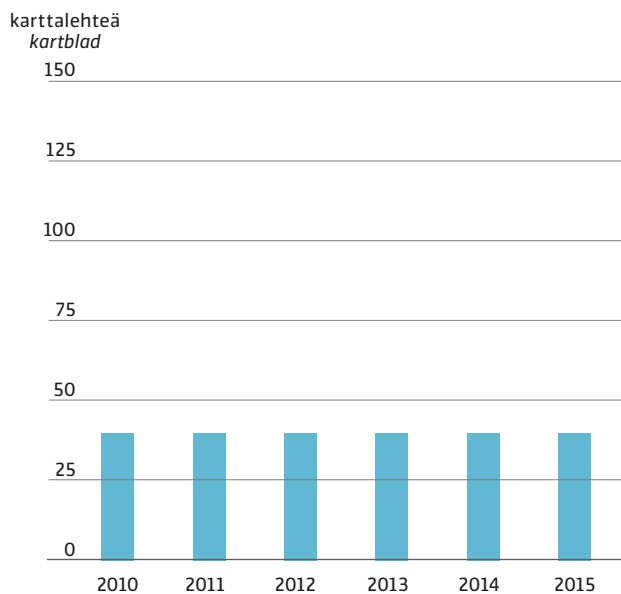
Maastotiedon ajantasaistus
Uppdatering av terrängdata



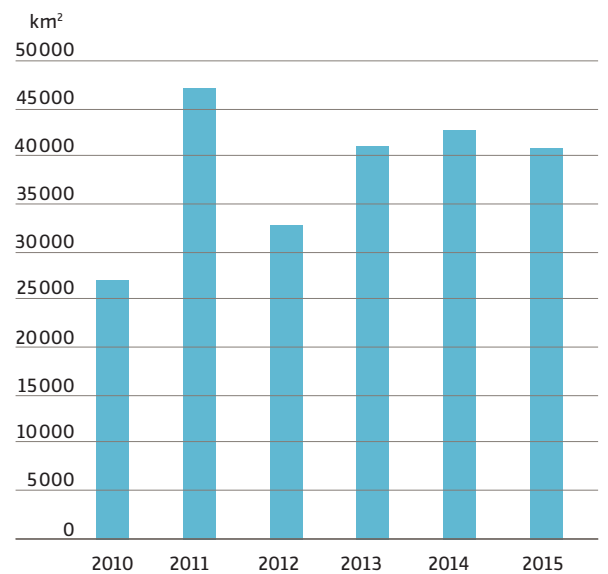
Peruskartta 1:25000
Grundkarta 1:25000



Maastokartta 1:50000
Terrängkarta 1:50000



Korkeusmalli 2 m
Höjdmall 2 m



SUOMEN PINTA-ALA KUNNITTAIN 1.1.2016
FINLANDS AREAL KOMMUNVIS 1.1.2016

Kunta / Kommun	Maata Land km ²	Makeaa vettä Sötvatten km ²	Merivettä Havsvatten km ²	Yhteensä Summa km ²	Kunta / Kommun	Maata Land km ²	Makeaa vettä Sötvatten km ²	Merivettä Havsvatten km ²	Yhteensä Summa km ²
Akaa	293,15	21,24	0,00	314,39	litti	589,78	97,31	0,00	687,09
Alajärvi	1 008,75	47,99	0,00	1 056,74	Ikaalinen / Ikaalis	750,37	93,03	0,00	843,40
Alavieska	251,37	1,65	0,00	253,02	Ilmajoki	576,78	2,90	0,00	579,68
Alavus / Alavo	1 087,31	64,15	0,00	1 151,46	Ilomantsi / Ilomants	2 763,48	409,21	0,00	3 172,69
Asikkala	563,35	192,20	0,00	755,55	Imatra	155,01	36,27	0,00	191,28
Askola	212,42	5,61	0,00	218,03	Inari / Enare	15 055,10	2 278,55	0,00	17 333,65
Aura	95,00	0,58	0,00	95,58	Ingå / Inkoo	349,89	8,10	596,03	954,02
Brändö	107,88	0,38	1 534,80	1 643,06	Isojoki / Storå	642,38	5,05	0,00	647,43
Eckerö	107,72	1,46	643,49	752,67	Isokyrö / Storkyro	354,13	2,78	0,00	356,91
Enonkoski	305,55	113,64	0,00	419,19	Jakobstad / Pietarsaari	88,45	3,43	304,47	396,35
Enontekiö / Enontekis	7 950,40	440,95	0,00	8 391,35	Janakkala	547,46	38,61	0,00	586,07
Espoo / Esbo	312,22	18,01	197,80	528,03	Joensuu	2 381,69	369,38	0,00	2 751,07
Eura	578,81	51,39	0,00	630,20	Jokioinen / Jockis	180,42	1,52	0,00	181,94
Eurajoki / Euraåminne	345,64	3,67	294,47	643,78	Jomala	142,55	1,75	542,70	687,00
Evijärvi	354,13	36,58	0,00	390,71	Joroinen / Jorois	575,13	136,63	0,00	711,76
Finström	123,26	6,89	42,34	172,49	Joutsa	867,11	199,31	0,00	1 066,42
Forssa	248,78	4,61	0,00	253,39	Juankoski	465,27	120,99	0,00	586,26
Föglö	134,71	0,26	1 734,10	1 869,07	Juuka	1 501,70	344,86	0,00	1 846,56
Geta	84,54	2,91	518,53	605,98	Juupajoki	258,50	16,45	0,00	274,95
Haapajärvi	765,74	23,37	0,00	789,11	Juva	1 162,92	182,78	0,00	1 345,70
Haapavesi	1 049,78	36,33	0,00	1 086,11	Jyväskylä	1 170,93	295,42	0,00	1 466,35
Hailuoto / Karlö	201,21	1,69	879,80	1 082,70	Jämijärvi	214,35	9,98	0,00	224,33
Halsua	413,01	15,33	0,00	428,34	Jämsä	1 571,23	252,54	0,00	1 823,77
Hamina / Fredrikshamn	609,71	23,13	522,28	1 155,12	Järvenpää / Träskända	37,54	2,39	0,00	39,93
Hammarland	138,34	1,92	1 083,92	1 224,18	Kaarina / S:t Karins	150,42	1,05	28,11	179,58
Hankasalmi	571,71	116,04	0,00	687,75	Kaavi	674,02	115,57	0,00	789,59
Hanko / Hangö	116,92	2,04	681,03	799,99	Kajaani / Kajana	1 834,94	429,06	0,00	2 264,00
Harjavalta	123,46	4,28	0,00	127,74	Kalajoki	922,46	7,16	1 461,68	2 391,30
Hartola	542,95	132,43	0,00	675,38	Kangasala	658,04	212,81	0,00	870,85
Hattula	357,81	69,58	0,00	427,39	Kangasniemi	1 068,87	257,88	0,00	1 326,75
Hausjärvi	389,32	9,46	0,00	398,78	Kankaanpää	689,41	15,33	0,00	704,74
Heinola	676,07	163,21	0,00	839,28	Kannonkoski	445,00	104,88	0,00	549,88
Heinävesi	1 029,96	289,62	0,00	1 319,58	Kannus	468,23	2,42	0,00	470,65
Helsinki / Helsingfors	214,21	0,91	500,36	715,48	Karjoki / Bötom	185,76	0,78	0,00	186,54
Hirvensalmi	465,25	281,34	0,00	746,59	Karkkila / Högfors	242,36	12,96	0,00	255,32
Hollola	650,97	76,50	0,00	727,47	Karstula	887,07	76,12	0,00	963,19
Honkajoki	331,37	1,77	0,00	333,14	Karvia	502,13	17,76	0,00	519,89
Huittinen	532,63	6,96	0,00	539,59	Kaskinen / Kaskö	10,63	0,15	164,58	175,36
Humppila	147,96	0,64	0,00	148,60	Kauhajoki	1 298,98	16,57	0,00	1 315,55
Hyrnsalmi	1 421,01	100,36	0,00	1 521,37	Kauhava	1 313,41	14,67	0,00	1 328,08
Hyvinkää / Hyvinge	322,66	14,11	0,00	336,77	Kauniainen / Grankulla	5,89	0,11	0,00	6,00
Hämeenkyrö / Tavastkyro	463,84	41,26	0,00	505,10	Kaustinen / Kaustby	353,97	7,15	0,00	361,12
Hämeenlinna / Tavastehus	1 785,03	246,49	0,00	2 031,52	Keitele	481,78	96,54	0,00	578,32
Ii	1 553,18	50,23	1 205,90	2 809,31	Kemi	95,38	7,38	644,52	747,28
Iisalmi / Idensalmi	762,97	109,21	0,00	872,18	Kemijärvi	3 504,99	425,92	0,00	3 930,91
					Keminmaa	626,30	20,92	0,01	647,23

Kunta / Kommun	Maata Land km ²	Makeaa vettä Sötvatten km ²	Merivettä Havsvatten km ²	Yhteensä Summa km ²	Kunta / Kommun	Maata Land km ²	Makeaa vettä Sötvatten km ²	Merivettä Havsvatten km ²	Yhteensä Summa km ²
Kempele	110,11	0,21	0,03	110,35	Lempäälä	269,54	37,52	0,00	307,06
Kerava / Kervo	30,63	0,16	0,00	30,79	Leppävirta	1 136,01	383,64	0,00	1 519,65
Keuruu	1 257,97	172,59	0,00	1 430,56	Lestijärvi	480,65	78,41	0,00	559,06
Kihniö	357,10	33,40	0,00	390,50	Lieksa	3 418,06	649,54	0,00	4 067,60
<i>Kimitoön / Kemiönsaari</i>	686,96	10,99	2 103,26	2 801,21	Lieto / Lundo	300,46	2,10	0,00	302,56
Kinnula	460,19	35,53	0,00	495,72	Liminka / Limingo	637,03	5,55	9,13	651,71
Kirkkonummi / Kyrkslätt	366,15	27,39	623,47	1 017,01	Liperi	726,90	434,33	0,00	1 161,23
Kitee	1 253,60	470,81	0,00	1 724,41	Lohja / Lojo	939,14	170,59	0,00	1 109,73
Kittilä	8 094,25	168,68	0,00	8 262,93	Loimaa	848,11	3,82	0,00	851,93
Kiuruvesi	1 328,13	94,77	0,00	1 422,90	Loppi	597,53	58,44	0,00	655,97
Kivijärvi	483,94	115,93	0,00	599,87	Loviisa / Lovisa	819,76	25,78	905,98	1 751,52
Kokemäki / Kumo	480,35	50,92	0,00	531,27	Luhanka	214,53	98,72	0,00	313,25
Kokkola / Karleby	1 445,01	42,01	1 243,78	2 730,80	Lumijoki	213,85	0,25	76,19	290,29
Kolari	2 559,03	58,74	0,00	2 617,77	Lumparland	36,35	0,04	50,65	87,04
Konnevesi	512,96	167,89	0,00	680,85	Luumäki	750,08	109,76	0,00	859,84
Kontiolahi	799,18	230,64	0,00	1 029,82	Luvia	169,13	2,46	689,61	861,20
<i>Korsholm / Mustasaari</i>	848,83	17,46	2 312,32	3 178,61	<i>Malax / Maalahti</i>	521,30	4,11	1 429,53	1 954,94
Korsnäs	235,78	3,90	1 185,02	1 424,70	<i>Mariehamn / Maarianhamina</i>	11,80	0,00	8,95	20,75
Koski TL	191,46	0,96	0,00	192,42	Marttila	195,28	0,71	0,00	195,99
Kotka	272,01	5,73	672,04	949,78	Masku	174,86	1,18	27,98	204,02
Kouvola	2 558,37	324,92	0,00	2 883,29	Merijärvi	229,88	1,75	0,00	231,63
<i>Kristinestad / Kristiinankaupunki</i>	683,03	14,51	981,44	1 678,98	Merikarvia / Sastmola	446,08	4,58	795,56	1 246,22
<i>Kronoby / Kruunupyö</i>	712,68	39,03	0,94	752,65	Miehkikälä	422,26	18,09	0,00	440,35
Kuhmo	4 806,31	650,47	0,00	5 456,78	Mikkeli / <i>S:t Michel</i>	2 548,46	681,11	0,00	3 229,57
Kuhmoinen	660,96	275,72	0,00	936,68	Muhos	783,65	13,62	0,00	797,27
Kumlinge	99,09	0,39	766,40	865,88	Multia	733,26	32,36	0,00	765,62
Kuopio	2 775,73	964,37	0,00	3 740,10	Muonio	1 904,10	133,69	0,00	2 037,79
Kuortane	462,16	22,72	0,00	484,88	Muurame	144,06	49,99	0,00	194,05
Kurikka	1 724,16	19,70	0,00	1 743,86	Mynämäki	519,86	2,57	13,66	536,09
Kustavi / Gustavs	165,83	1,88	602,39	770,10	Myrskylä / <i>Mörskom</i>	200,35	6,00	0,00	206,35
Kuusamo	4 977,13	831,79	0,00	5 808,92	Mäntsälä	580,86	15,25	0,00	596,11
Kyyjärvi	448,22	21,40	0,00	469,62	Mänttä-Vilppula	535,00	122,23	0,00	657,23
Kärkölä	256,48	2,82	0,00	259,30	Mäntyharju	980,91	230,07	0,00	1 210,98
Kärsämäki	695,94	4,96	0,00	700,90	Naantali / <i>Nådendal</i>	311,90	4,03	372,04	687,97
Kökar	63,62	0,38	2 101,02	2 165,02	Nakkila	182,91	1,97	0,00	184,88
Lahti / <i>Lahtis</i>	459,43	58,20	0,00	517,63	Nivala	527,87	9,01	0,00	536,88
Laihia / <i>Laihela</i>	504,30	4,14	0,00	508,44	Nokia	288,19	59,56	0,00	347,75
Laitila	531,66	13,67	0,00	545,33	Nousiainen / <i>Nousis</i>	198,97	0,58	0,00	199,55
Lapinjärvi / <i>Lappträsk</i>	329,87	9,44	0,00	339,31	Nurmes	1 601,04	253,76	0,00	1 854,80
Lapinlahti	1 096,53	148,61	0,00	1 245,14	Nurmijärvi	361,86	5,40	0,00	367,26
Lappajärvi	420,14	102,84	0,00	522,98	<i>Nykarleby / Uusikaarlepyy</i>	732,65	4,52	938,03	1 675,20
Lappeenranta / <i>Villmanstrand</i>	1 433,44	290,11	0,00	1 723,55	<i>Närpes / Närpiö</i>	977,52	7,90	1 348,72	2 334,14
Lapua / <i>Lappo</i>	738,15	13,65	0,00	751,80	Orimattila	785,14	28,87	0,00	814,01
<i>Larsmo / Luoto</i>	142,45	34,10	676,73	853,28	Oripää	117,61	0,11	0,00	117,72
Laukaa	648,40	177,19	0,00	825,59	Orivesi	799,63	160,45	0,00	960,08
Lemi	217,87	44,61	0,00	262,48	Oulainen	587,79	9,74	0,00	597,53
Lemland	113,23	0,87	851,20	965,30	<i>Oulu / Uleåborg</i>	3 031,64	82,13	766,85	3 880,62
					Outokumpu	445,81	138,24	0,00	584,05
					Padasjoki	523,14	206,72	0,00	729,86

Kunta / Kommun	Maata Land km ²	Makeaa vettä Sötvatten km ²	Merivettä Havsvatten km ²	Yhteensä Summa km ²	Kunta / Kommun	Maata Land km ²	Makeaa vettä Sötvatten km ²	Merivettä Havsvatten km ²	Yhteensä Summa km ²
Paimio / Pemar	238,36	1,66	2,24	242,26	Rääkkylä	427,66	272,02	0,00	699,68
Paltamo	918,38	220,74	0,00	1 139,12	Saarijärvi	1 251,80	170,92	0,00	1 422,72
Parainen / Pargas	882,70	7,36	4 658,03	5 548,09	Salla	5 730,06	143,02	0,00	5 873,08
Parikkala	592,89	167,83	0,00	760,72	Salo	1 986,54	75,15	106,62	2 168,31
Parkano	852,07	57,60	0,00	909,67	Saltvik	152,24	7,37	1 006,93	1 166,54
Pedersöre / Pedersören kunta	794,27	31,78	0,00	826,05	Sastamala	1 428,82	102,92	0,00	1 531,74
Pelkosenniemi	1 836,17	45,40	0,00	1 881,57	Sauvo / Sagu	252,61	1,26	45,62	299,49
Pello	1 737,65	126,07	0,00	1 863,72	Savitaipale	539,57	150,99	0,00	690,56
Perho	747,83	27,36	0,00	775,19	Savonlinna / Nyslott	2 239,02	1 358,69	0,00	3 597,71
Pertunmaa	374,44	79,75	0,00	454,19	Savukoski	6 438,65	57,30	0,00	6 495,95
Petäjävesi	456,41	39,01	0,00	495,42	Seinäjoki	1 431,79	37,46	0,00	1 469,25
Pieksämäki	1 568,61	267,61	0,00	1 836,22	Sievi	787,33	13,46	0,00	800,79
Pielavesi	1 153,23	253,28	0,00	1 406,51	Siikainen	463,19	28,15	0,00	491,34
Pihtipudas	1 074,67	172,78	0,00	1 247,45	Siikajoki	1 051,43	8,86	593,67	1 653,96
Pirkkala / Birkala	81,43	22,61	0,00	104,04	Siikalatva	2 172,55	56,66	0,00	2 229,21
Polvijärvi	804,15	154,18	0,00	958,33	Siilinjärvi	400,96	106,85	0,00	507,81
Pomarkku / Påmark	301,08	30,96	0,00	332,04	Simo	1 447,35	20,00	618,96	2 086,31
Pori / Björneborg	1 155,67	61,83	844,48	2 061,98	Sipoo / Sibbo	339,63	2,97	356,00	698,60
Pornainen / Borgnäs	146,52	3,57	0,00	150,09	Siuntio / Sjundeå	241,08	8,88	16,15	266,11
Porvoo / Borgå	654,42	10,11	1 475,28	2 139,81	Sodankylä	11 691,73	723,77	0,00	12 415,50
Posio	3 039,12	505,78	0,00	3 544,90	Soini	551,95	22,27	0,00	574,22
Pudasjärvi	5 637,30	229,95	0,00	5 867,25	Somero	667,79	29,89	0,00	697,68
Pukkila	145,03	0,91	0,00	145,94	Sonkajärvi	1 465,82	110,93	0,00	1 576,75
Punkalaidun	361,08	2,94	0,00	364,02	Sotkamo	2 649,15	302,72	0,00	2 951,87
Puolanka	2 461,25	137,43	0,00	2 598,68	Sottunga	28,04	0,02	314,38	342,44
Puumala	794,50	443,25	0,00	1 237,75	Sulkava	584,63	184,57	0,00	769,20
Pyhtää / Pyttis	324,75	11,65	444,56	780,96	Sund	108,20	4,29	71,82	184,31
Pyhäjoki	542,58	6,61	815,90	1 365,09	Suomussalmi	5 270,79	586,83	0,00	5 857,62
Pyhäjärvi	1 311,32	148,15	0,00	1 459,47	Suonenjoki	713,54	148,80	0,00	862,34
Pyhäntä	810,70	36,78	0,00	847,48	Sysmä	666,89	269,29	0,00	936,18
Pyhäranta	143,26	4,97	143,51	291,74	Säkylä	406,65	121,06	0,00	527,71
Pälkäne	560,48	177,67	0,00	738,15	Taipalsaari	344,88	417,06	0,00	761,94
Pöytyä	750,04	23,65	0,00	773,69	Taivalkoski	2 437,95	212,71	0,00	2 650,66
Raahe / Brahestad	1 014,26	13,05	861,62	1 888,93	Taivassalo / Tövsala	140,31	1,68	75,74	217,73
Raisio / Reso	48,76	0,60	0,70	50,06	Tammela	640,39	74,75	0,00	715,14
Rantasalmi	559,15	366,04	0,00	925,19	Tampere / Tammerfors	524,89	164,70	0,00	689,59
Ranua	3 453,88	240,92	0,00	3 694,80	Tervo	347,75	146,55	0,00	494,30
Raseborg / Raasepori	1 148,00	67,37	1 138,89	2 354,26	Tervola	1 559,70	32,33	0,00	1 592,03
Rauma / Raumo	495,74	13,80	600,59	1 110,13	Teuva / Östermark	554,70	1,35	0,00	556,05
Rautalampi	538,93	223,05	0,00	761,98	Tohmajärvi	837,75	57,61	0,00	895,36
Rautavaara	1 150,97	84,29	0,00	1 235,26	Toholampi	608,36	8,52	0,00	616,88
Rautjärvi	351,59	50,30	0,00	401,89	Toivakka	361,45	52,49	0,00	413,94
Reisjärvi	474,44	28,74	0,00	503,18	Tornio / Torneå	1 188,00	40,83	120,00	1 348,83
Riihimäki	121,03	4,53	0,00	125,56	Turku / Åbo	245,67	3,45	57,24	306,36
Ristijärvi	835,58	62,35	0,00	897,93	Tuusniemi	543,17	156,26	0,00	699,43
Rovaniemi	7 581,86	434,87	0,00	8 016,73	Tuusula / Tusby	219,50	5,96	0,00	225,46
Ruokolahti	942,98	276,87	0,00	1 219,85	Tyrnävä	491,81	3,05	0,00	494,86
Ruovesi	776,92	173,23	0,00	950,15	Ulvila / Ulvsby	400,65	21,86	0,00	422,51
Rusko	127,14	0,76	0,00	127,90	Urkala	475,18	30,19	0,00	505,37
					Utajärvi	1 671,01	65,69	0,00	1 736,70


Kunta / Kommun	Maata Land km ²	Makeaa vettä Sötvatten km ²	Merivettä Havsvatten km ²	Yhteensä Summa km ²
Utsjoki	5 144,52	227,48	0,00	5 372,00
Uurainen	347,99	24,28	0,00	372,27
Uusikaupunki / Nystad	502,49	48,89	1 381,02	1 932,40
Vaala	1 302,11	461,92	0,00	1 764,03
Vaasa / Vasa	364,54	4,88	205,71	575,13
Valkeakoski	271,92	100,11	0,00	372,03
Valtimo	800,31	37,76	0,00	838,07
Vantaa / Vanda	238,36	1,98	0,00	240,34
Varkaus	385,62	138,86	0,00	524,48
Vehmaa	188,78	3,36	9,95	202,09
Vesanto	422,63	147,17	0,00	569,80
Vesilahti	300,92	53,02	0,00	353,94
Veteli / Vetil	502,32	18,59	0,00	520,91
Vieremä	925,26	48,13	0,00	973,39
Vihti / Vichtis	522,06	45,00	0,00	567,06
Viitasaari	1 248,48	340,65	0,00	1 589,13
Vimpeli	287,33	41,46	0,00	328,79
Virolahti	372,00	4,25	182,67	558,92
Virrat / Virdois	1 162,57	136,51	0,00	1 299,08
Vårdö	101,73	0,39	470,44	572,56
Vöyri / Vörá	781,85	9,29	708,76	1 499,90
Ylitornio / Övertorneå	2 028,74	183,75	0,00	2 212,49
Ylivieska	568,66	4,53	0,00	573,19
Ylöjärvi	1 115,72	208,42	0,00	1 324,14
Ypäjä	182,76	0,49	0,00	183,25
Ähtäri / Etseri	805,85	105,03	0,00	910,88
Äänekoski	884,49	253,89	0,00	1 138,38
Koko maa - Hela landet	303 900,04	34 543,76	52 461,32	390 905,12

Maakunta / Landskap	Maata Land km ²	Makeaa vettä Sötvatten km ²	Merivettä Havsvatten km ²	Yhteensä Summa km ²
Etelä-Karjala / Södra Karelen	5 328,31	1 543,80	0,00	6 872,11
Etelä-Pohjanmaa / Södra Österbotten	13 443,73	555,17	0,00	13 998,90
Etelä-Savo / Södra Savolax	14 257,40	4 872,98	0,00	19 130,38
Kainuu / Kajanaland	20 197,41	2 489,96	0,00	22 687,37
Kanta-Häme / Egentliga Tavastland	5 198,49	509,12	0,00	5 707,61
Keski-Pohjanmaa / Mellersta Österbotten	5 019,38	199,79	1243,78	6 462,95
Keski-Suomi / Mellersta Finland	16 702,83	3 245,65	0,00	19 948,48
Kymenlaakso / Kymmenedalen	5 148,88	485,08	1 821,55	7 455,51
Lappi / Lappland	92 666,98	6 316,35	1 383,49	100 366,82
Pirkanmaa / Birkaland	12 585,36	2 027,87	0,00	14 613,23
Pohjanmaa / Österbotten	7 752,41	181,98	10 256,25	18 190,64
Pohjois-Karjala / Norra Karelen	17 761,33	3 822,34	0,00	21 583,67
Pohjois-Pohjanmaa / Norra Österbotten	36 812,08	2 369,60	6 670,77	45 852,45
Pohjois-Savo / Norra Savolax	16 768,32	3 597,87	0,00	20 366,19
Päijät-Häme / Päijänne-Tavastland	5 124,42	1 130,24	0,00	6 254,66
Satakunta	7 819,25	448,73	3 224,71	11 492,69
Uusimaa / Nyland	9 097,33	471,00	6 490,99	16 059,32
Varsinais-Suomi / Egentliga Finland	10 662,83	246,91	9 628,11	20 537,85
Åland / Ahvenanmaa	1 553,30	29,32	11 741,67	13 324,29
Koko maa / Hela landet	303 900,04	34 543,76	52 461,32	390 905,12

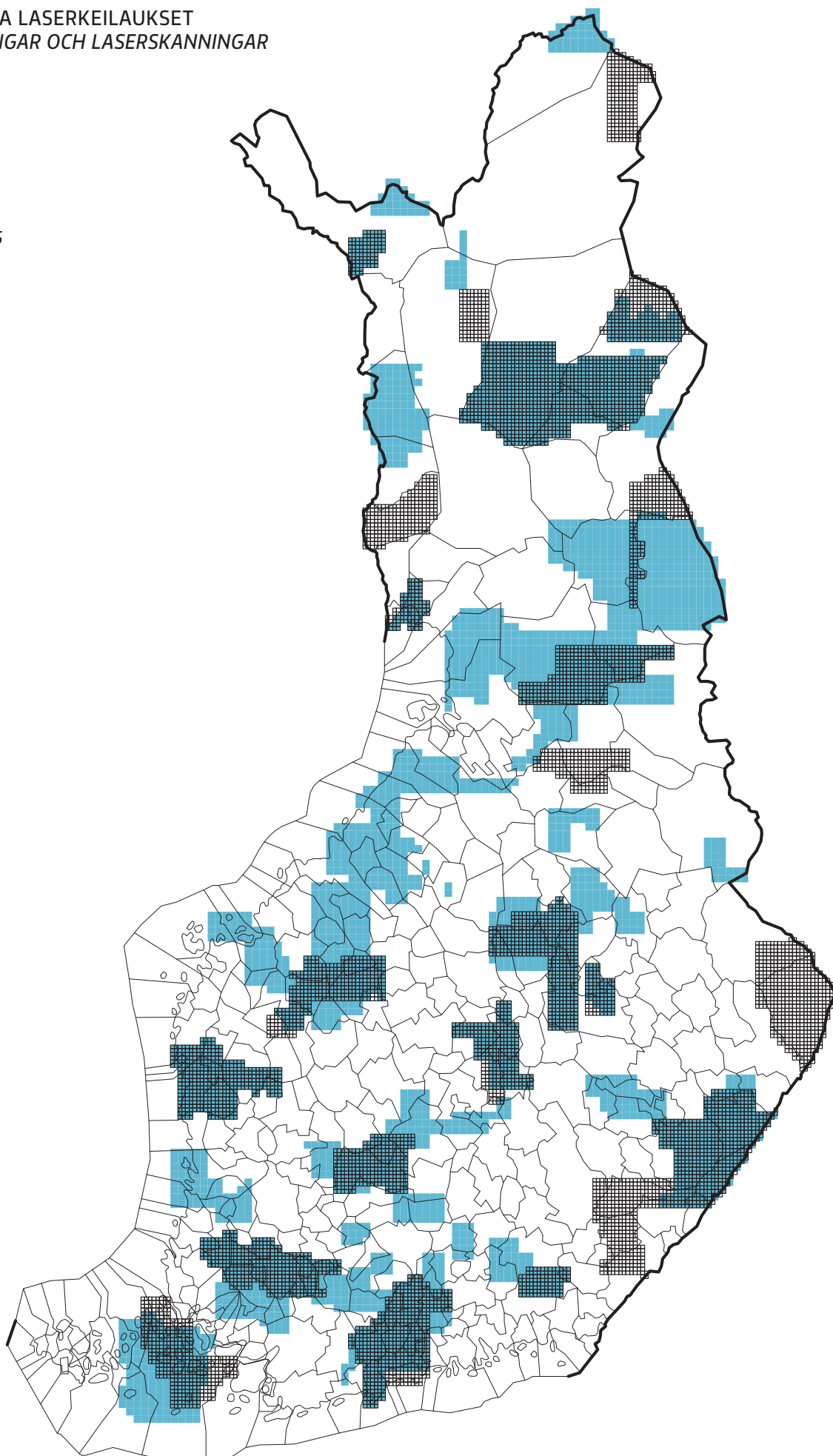
ILMAKUVAUKSET JA LASERKEILAUKSET
FLYGFOTOGRAFERINGAR OCH LASERSKANNINGAR



Ilmakuvaus 2015
Flygfotografering 2015



Laserkeilaus 2015
Laserskanning 2015



MAASTOTIETOKANTA
TERRÄNGDATABASEN

Tilanne 31.12.2015 / Läget 31.12.2015

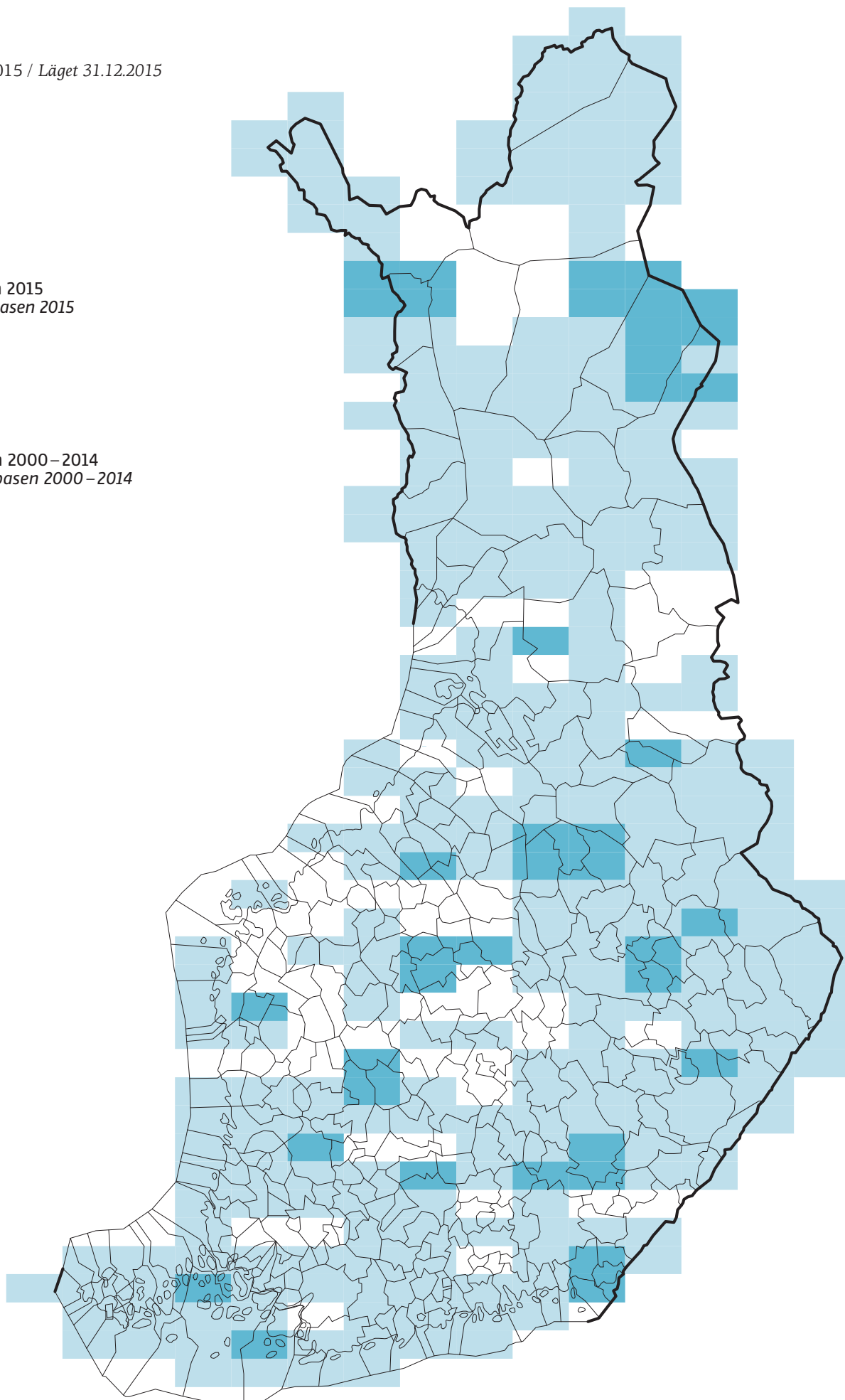
Laatuluokka A
Kvalitetsklass A



Viety kantaan 2015
Införts i databasen 2015



Viety kantaan 2000–2014
Införts i databasen 2000–2014



PERUSKARTTA 1:25 000
GRUNDKARTA 1:25 000

Tilanne 31.12.2015 / Läget 31.12.2015

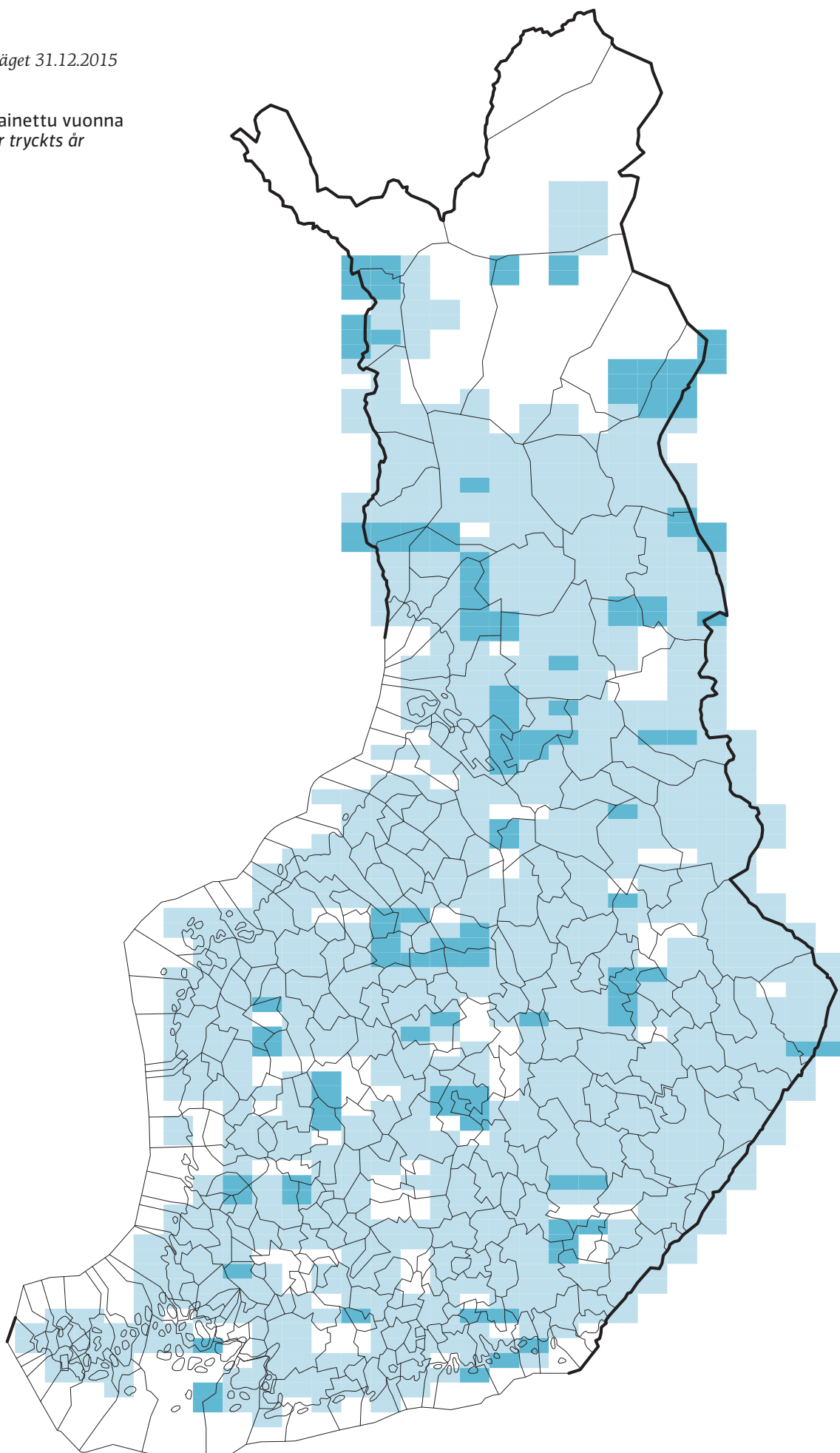
1:25 000 karttalehti painettu vuonna
1:25 000 kartbladet har tryckts år



2015



2006–2014



MAASTOKARTTA 1:50 000
TERRÄNGKARTA 1:50 000

Tilanne 31.12.2015 / Läget 31.12.2015

Maastotietokannasta tuotettu
TM35-lehtijaossa

Producerats från terrängdatabasen
enligt TM35-bladindelning



2015



2007 – 2014

