



MML
MAAN-
MITTAUS-
LAITOS

Kuntayhteistyö Maanmittauslaitoksen kanssa

Kyselyn tulokset

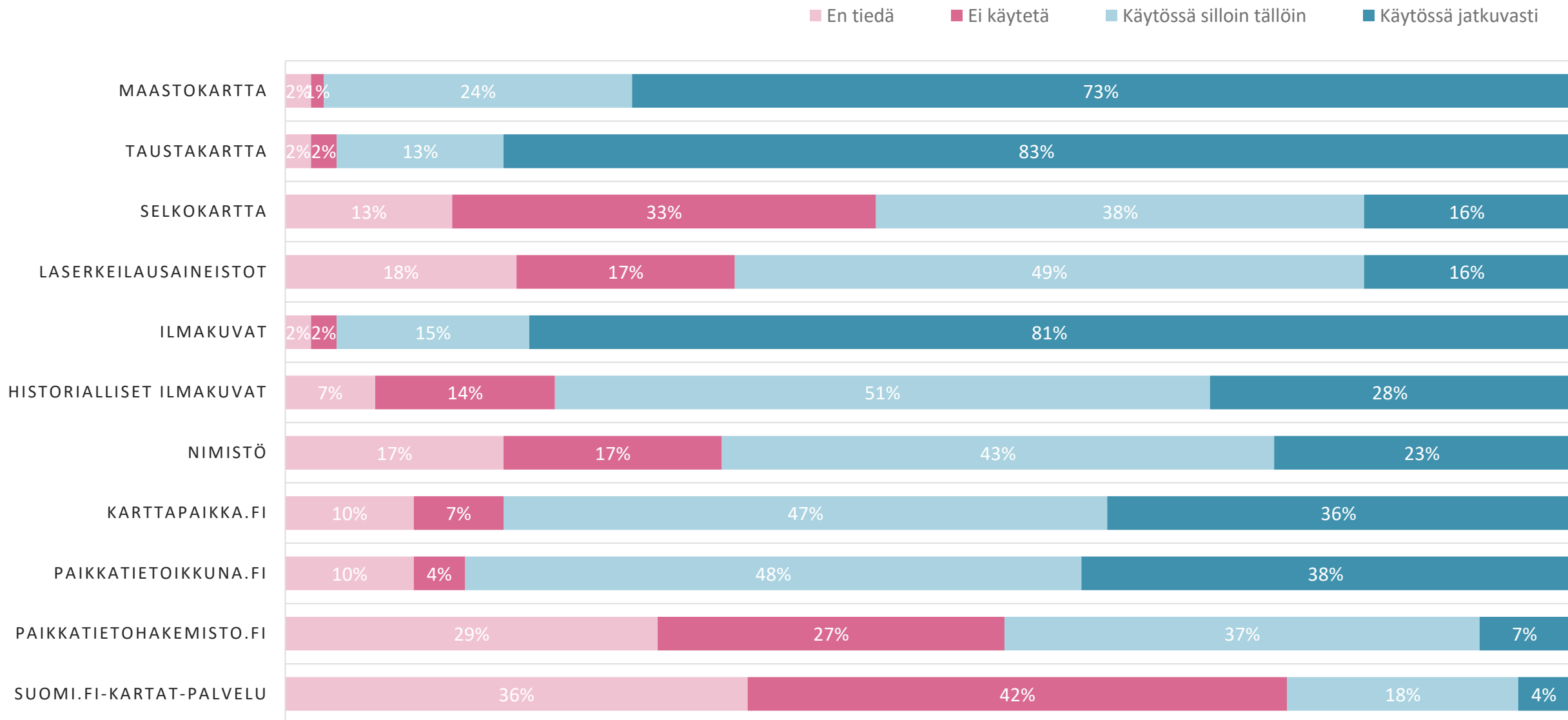
Kyselyn aineisto

- 109 vastausta (kaikkiaan 92 kunnasta vastauksia, mikä on 30 % Suomen kunnista)
- Kyselyaika 17.3-31.3.2026, tehtiin Webropol-kysely suomeksi ja ruotsiksi
- Kyselyn kohderyhmänä PAKU-kuntafoorumien kunnat, lisäksi PATI:n kuntayhdyshenkilöt välittivät kutsua eteenpäin kuntiin
- Vastaajaprofiilit:
 - Suurin osa vastaajista tulee pienemmästä kunnasta
 - Vastaajien joukosta puuttuu monia isoja ja keskisuuria kuntia
 - Viisi ruotsinkielistä vastausta eri kunnista



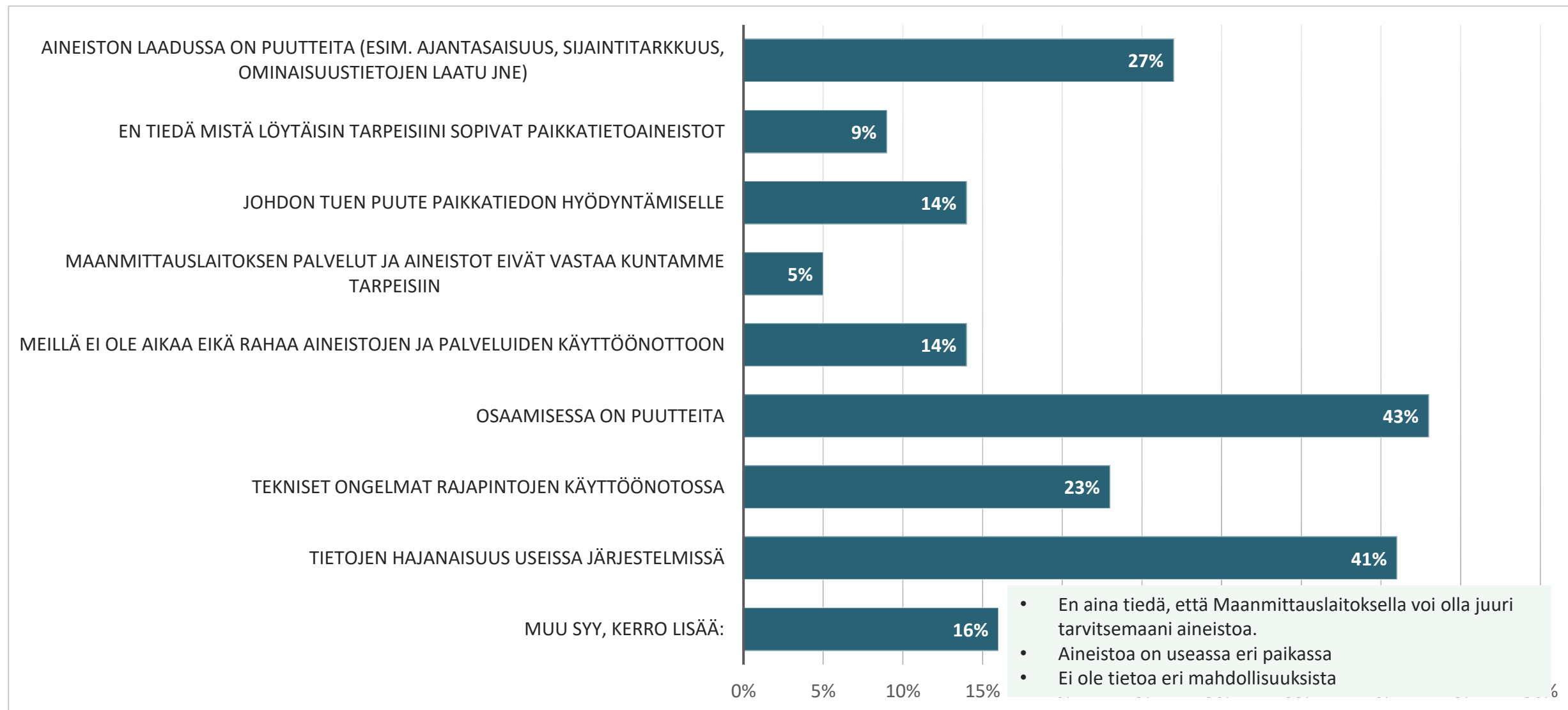
Käytättekö kunnassa näitä Maanmittauslaitoksen palveluita tai tuotteita?

Vastaajien määrä: 109



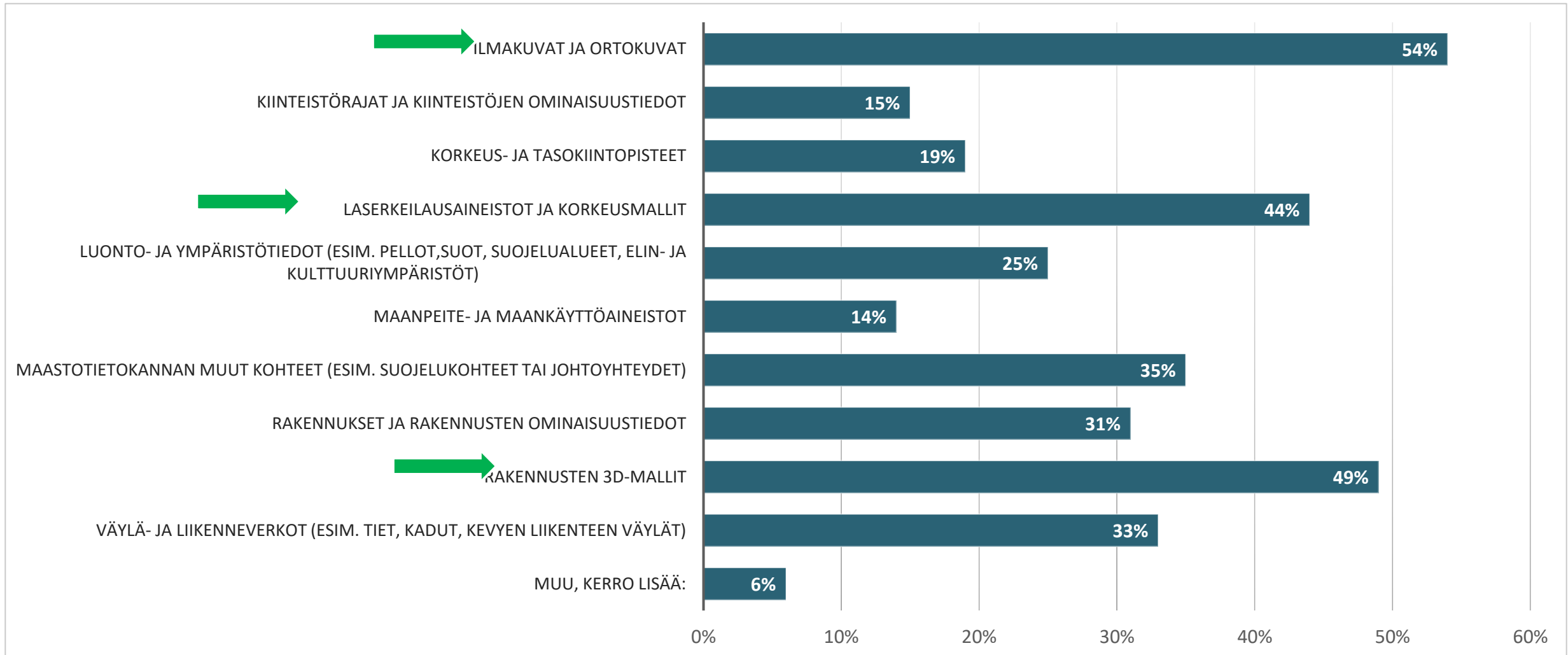
Mitkä ovat suurimmat haasteet Maanmittauslaitoksen aineistojen ja palveluiden käytössä? Valitse kaikki, jotka pätevät kuntasi kohdalla. Jätä tyhjäksi, jos ei ole haasteita.

Vastaajien määrä 74 eli 109 vastaajasta **68 % koki, että haasteita on.**



Mitä MML:n tarjoamia aineistoja kunnassa käytettäisiin nykyistä enemmän, jos niiden laatu olisi parempi ja/tai saatavilla olevan tiedon määrä vastaisi paremmin kunnan tarpeisiin? Valitse kaikki sopivat vaihtoehdot. Jätä tyhjäksi, jos aineiston laatu riittää nykyisellään.

Vastaajien määrä 72.



Sanallisia palautteita saatiin kymmeniä

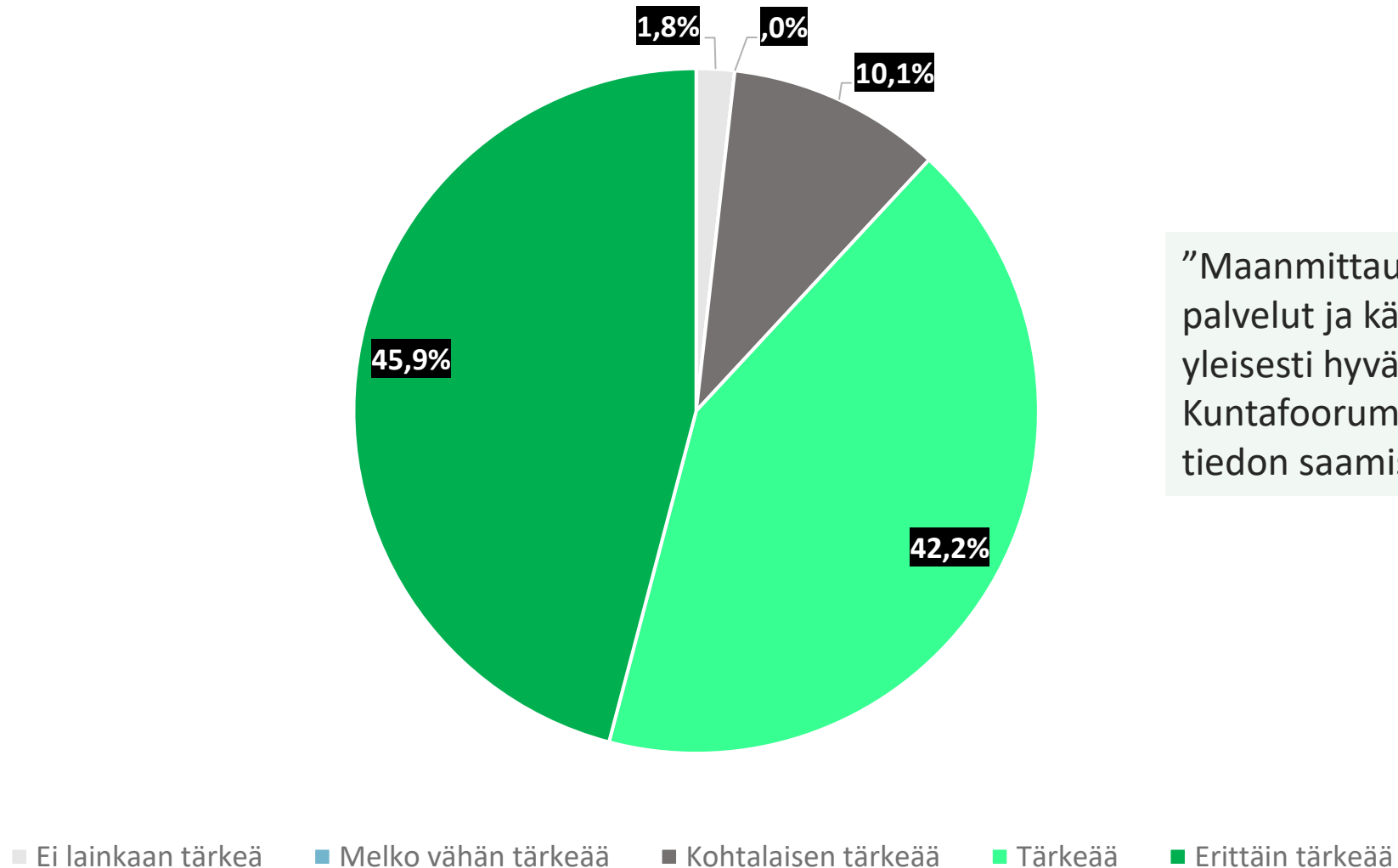
- Selkeät ohjeet puuttuvat tai niitä ei löydä helposti, ja monesti joutuu pitkän kaavan kautta klikkailemaan, että pääsee haluamaansa aineistoon käsiksi.
- Monessa kunnassa varmasti vajavainen tieto miten aineistoa voi hyödyntää/muotoilla
- Ymmärrän että kustannukset tähän syynä, mutta jos ilma-/ ortokuvien resoluutio olisi tarkempi, hyödynnettäisiin meillä niitä huomattavan paljon nykyistä enemmän.
- Ajantasaisuus on tärkeää nopeasti kehittyvässä kunnassa. Tietojen laatu olisi hyvä olla tasaista, että siihen voi luottaa. Myös tieto tiedon laadusta on tärkeää.
- Turvallisuuteen liittyen kriittisten paikkatietojen julkaisun ja käytön yhtenäisyys.



Kiitos
jokaiselle

Kuinka tärkeää kunnille on, että viranomaiset (kuten Maanmittauslaitos) tarjoaisivat paikkatietoihin liittyvän ajankohtaisen tiedon ja ohjauksen keskitetysti yhden selkeän foorumin kautta? Valitse asteikolla 1-5.

Vastaajien määrä 109. Vastaajista 12 % ei koe kovin tärkeänä, loput 88 % pitää tärkeänä tai erittäin tärkeänä.



”Maanmittauslaitoksen palvelut ja käytettävyys yleisesti hyvällä tasolla ja Kuntafoorumi on hyvä väylä tiedon saamiseen.”

Tunnetemme Maan – turvaamme tulevaisuutta

