

Den norske og den finske grensekommisjon  
Suomen ja Norjan rajankäyntivaltuuskunnat

## GRENSEOPPGANGEN NORGE–FINLAND

Grensemerkeprotokoller

## SUOMEN JA NORJAN RAJANKÄYNTI

Rajamerkkipöytäkirjat



2025



**RIKSGRENSA MELLOM NORGE OG FINLAND  
SUOMEN JA NORJAN VÄLINEN VALTAKUNNANRAJA**

**GRENSEMERKEPROTOKOLLER  
RAJAMERKKIPÖYTÄKIRJAT**

**2025**

Den norske og den finske grensekommisjonen  
Suomen ja Norjan rajankäyntivaltuuskunnat

## FORORD / ESIPUHE

Forløpet for riksgrensa på land mellom Norge og Finland er definert som rettlinjler og djupålen i Tanavassdrag. Rettlinjene går mellom riksrøyser. Langs grensestrekningen finnes det også mange andre grensemerker som utliggerer, retningsrøyser, grenseskilt, opplysningsskilt og sikringsbolter. En individuell grensemerkebeskrivelse for alle riksrøysene er produsert og finnes i dette bindet av dokumentasjonen fra oppgangen av riksgrensa mellom Norge og Finland.

Valtakunnanrajan kulku Suomen ja Norjan välisillä maarajoilla on määritelty rajapyykkien väliseksi suoriksi linjoiksi ja syväväyläksi Tenojoen vesistöissä. Rajalinjan varrella on myös muita rajamerkkejä, kuten rajaviittoja, suuntaviittoja, rajaan liittyviä kylttejä ja varmistuspultteja. Kaikille rajapyykeille on laadittu yksilöllinen rajamerkkipöytäkirja, joka löytyy tästä Suomen ja Norjan rajankäynnin dokumentaation osasta.

Målingene og beregninger på vestre avsnittet av riksgrensa er hovedsakelig utført av Finland gjennom Lantmåteriverket og på østre avsnittet av Norge gjennom Kartverket. Dette innebærer at grensemerkene er målt og beregnet i aktuelt lands geodetiske referansesystem, i Norge EUREF89 og høydesystemet NN2000 og i Finland EUREF89 og høydesystemet N2000. De norske og finske referansesystem er i nær overensstemmelse slik at de i forbindelse med riksgrensa kan settes som like. På samtlige grensemerkebeskrivelser er det også angitt hvor på grensemerket som koordinatene refereres til, der de plane koordinatene er bestemt sentralt og høydene oppe på.

Valtakunnanrajan läntisellä osuudella mittaukset ja laskennat on tehnyt pääasiassa Norjan kartverket ja itäisellä osuudella Suomen maanmittauslaitos. Rajamerkit on mitattu ja laskettu kunkin maan geodeettisessä vertausjärjestelmässä, Norjassa EUREF89 ja NN2000 korkeusjärjestelmässä ja Suomessa EUREF89 ja N2000 korkeusjärjestelmässä. Suomen ja Norjan vertausjärjestelmät ovat samanlaisia siten, että niitä voidaan valtakunnanrajan näkökulmasta toisiaan vastaavina. Rajamerkkipöytäkirjoissa esitetään myös referenssikohta, johon taso- ja korkeuskoordinaatit on määritetty.

I grensemerkeprotokollen er det gitt en kort beskrivelse av hvilken skjøtsel som er gjort på riksrøysene. I tillegg til utført vedlikehold av riksrøysene er også samtlige utliggerer og retningsrøyser restaurert og gulmalt. Bilder og opplysninger om utliggerer, retningsrøyser, grenseskilt, opplysningsskilt og sikringsbolter finnes kun i den digitale riksgrensa på gml-format.

Rajamerkkipöytäkirjassa esitetään lyhyt kuvaus siitä, mitä huoltotöitä tässä rajankäynnissä merkille on tehty. Rajapyykkien lisäksi kaikki raja- ja suuntaviitat on kunnostettu ja maalattu keltaiseksi. Valokuvia ja muuta

informaatiota rajamerkeistä löytyy myös digitaalisesta valtakunnanrajasta GML-formaatissa.

Det skal også legges til at riksrøysene og andre grensemerker er beskyttet i henhold til lov i Norge. Det er straffbart å ødelegge eller på noen måte endre dem. Å skade eller endre grensemerker er også straffbart etter finsk lov.

Valtakunnanrajan rajapyykit ja muut rajamerkit ovat Norjassa lailla suojattuja ja niiden muuttaminen tai tuhoaminen on rangaistuksen uhalla kiellettyä. Myös Suomen lain perusteella rajamerkkeihin kajoaminen on rangaistavaa.

Dokumentasjonen fra oppgangen av riksgrensa mellom Norge og Finland 2025 er produsert på både norsk og finsk og er delt inn i fire bind:

- **Grenseprotokoll** – norsk versjon
- **Grenseprotokoll** – finsk versjon
- **Grensemerkeprotokoller** – beskrivelse av riksrøysene i begge lands språk
- **Riksgrensekartene** – 37 kart i begge lands språk som dekker hele riksgrensa mellom Norge og Finland

Suomen ja Norjan välisen 2025 rajankäynnin dokumentaatio on laadittu suomeksi ja norjaksi. Dokumentaatio koostuu neljästä asiakirjasta:

- **Rajapöytäkirja** – suomenkielinen versio
- **Rajapöytäkirja** – norjankielinen versio
- **Rajamerkkipöytäkirjat** – rajapyykkien kuvaus molemmilla kielillä
- **Rajakartasto** – 37 karttaa molemmilla kielillä, jotka kattavat koko Norjan ja Suomen välisen valtakunnanrajan

**Riksrøyser vestre avsnitt / Rajapyykit läntinen osuus**


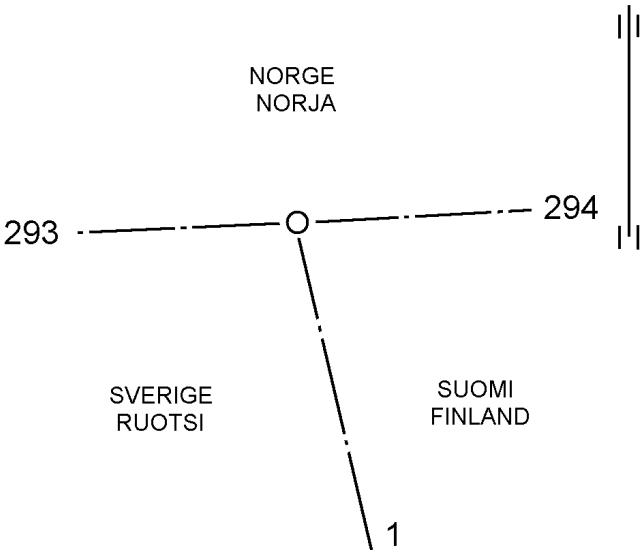
<u>*</u>	<u>297</u>	<u>305</u>	<u>309B</u>	<u>318</u>	<u>322B</u>	<u>329A</u>	<u>337</u>
<u>294</u>	<u>297A</u>	<u>305A</u>	<u>309C</u>	<u>318A</u>	<u>322C</u>	<u>330</u>	<u>337A</u>
<u>294A</u>	<u>298</u>	<u>305B</u>	<u>310</u>	<u>319</u>	<u>322D</u>	<u>331</u>	<u>337B</u>
<u>294B</u>	<u>299</u>	<u>305C</u>	<u>310A</u>	<u>319A</u>	<u>322E</u>	<u>332</u>	<u>338</u>
<u>294C</u>	<u>300</u>	<u>306</u>	<u>311</u>	<u>319B</u>	<u>323</u>	<u>332A</u>	<u>339</u>
<u>294D</u>	<u>300A</u>	<u>306a</u>	<u>311A</u>	<u>319C</u>	<u>323A</u>	<u>332B</u>	<u>339A</u>
<u>294E</u>	<u>300B</u>	<u>306A</u>	<u>312</u>	<u>319D</u>	<u>324</u>	<u>333</u>	<u>339B</u>
<u>294F</u>	<u>301</u>	<u>306B</u>	<u>313</u>	<u>319E</u>	<u>324A</u>	<u>333A</u>	<u>339C</u>
<u>294G</u>	<u>301A</u>	<u>307</u>	<u>313A</u>	<u>320</u>	<u>324B</u>	<u>334</u>	<u>339D</u>
<u>294H</u>	<u>301B</u>	<u>307a</u>	<u>314</u>	<u>320A</u>	<u>325</u>	<u>334A</u>	<u>340</u>
<u>295</u>	<u>302</u>	<u>307A</u>	<u>314A</u>	<u>320B</u>	<u>326</u>	<u>335</u>	<u>341</u>
<u>295A</u>	<u>302A</u>	<u>307B</u>	<u>315</u>	<u>320C</u>	<u>326A</u>	<u>335A</u>	<u>341A</u>
<u>295B</u>	<u>302B</u>	<u>308</u>	<u>315A</u>	<u>321</u>	<u>326B</u>	<u>335B</u>	<u>341B</u>
<u>295C</u>	<u>303</u>	<u>308A</u>	<u>316</u>	<u>321A</u>	<u>327</u>	<u>335C</u>	<u>342</u>
<u>295D</u>	<u>303A</u>	<u>308B</u>	<u>316A</u>	<u>321B</u>	<u>327A</u>	<u>336</u>	<u>342A</u>
<u>296</u>	<u>303B</u>	<u>308C</u>	<u>316B</u>	<u>321C</u>	<u>328</u>	<u>336A</u>	
<u>296A</u>	<u>304</u>	<u>309</u>	<u>317</u>	<u>322</u>	<u>328A</u>	<u>336B</u>	
<u>296B</u>	<u>304A</u>	<u>309A</u>	<u>317A</u>	<u>322A</u>	<u>329</u>	<u>336C</u>	




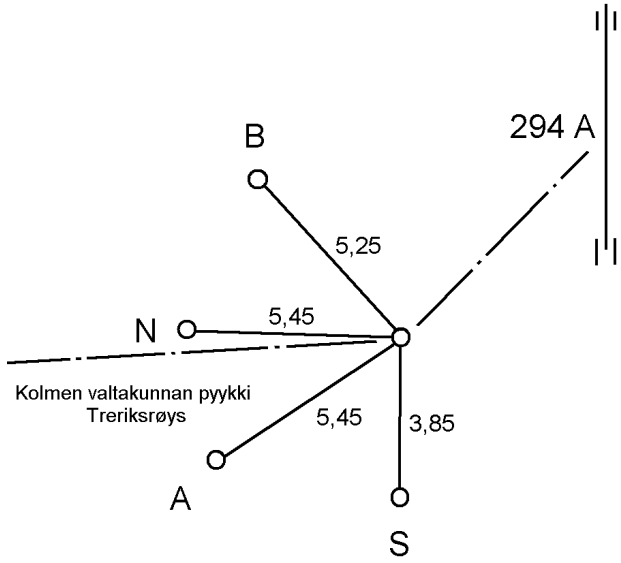
\* Treriksrøysa Golddajávri / Kolmen valtakunnan pyykki Koltajärvi

**Rajapyykit itäinen osuus / Riksrøyser østre avsnitt:**

<u>343</u>	<u>346</u>	<u>349A</u>	<u>350G</u>	<u>352</u>	<u>352I</u>	<u>353F</u>	<u>353L</u>
<u>343A</u>	<u>346A</u>	<u>350</u>	<u>350Ga</u>	<u>352A</u>	<u>352J</u>	<u>353G</u>	<u>353La</u>
<u>343B</u>	<u>346B</u>	<u>350A</u>	<u>350H</u>	<u>352B</u>	<u>353</u>	<u>353H</u>	<u>353M</u>
<u>343C</u>	<u>347</u>	<u>350B</u>	<u>350I</u>	<u>352C</u>	<u>353A</u>	<u>353Ha</u>	<u>353Ma</u>
<u>344</u>	<u>347a</u>	<u>350C</u>	<u>350J</u>	<u>352D</u>	<u>353B</u>	<u>353I</u>	<u>**</u>
<u>344A</u>	<u>347A</u>	<u>350D</u>	<u>350K</u>	<u>352E</u>	<u>353C</u>	<u>353Ia</u>	
<u>345</u>	<u>348</u>	<u>350E</u>	<u>351</u>	<u>352F</u>	<u>353D</u>	<u>353J</u>	
<u>345A</u>	<u>348A</u>	<u>350F</u>	<u>351A</u>	<u>352G</u>	<u>353E</u>	<u>353Ja</u>	
<u>345B</u>	<u>349</u>	<u>350Fa</u>	<u>351B</u>	<u>352H</u>	<u>353Ea</u>	<u>353K</u>	

\*\* Kolmen valtakunnan pyykki Muotkavaara / Treriksrøysa Krokfjellet




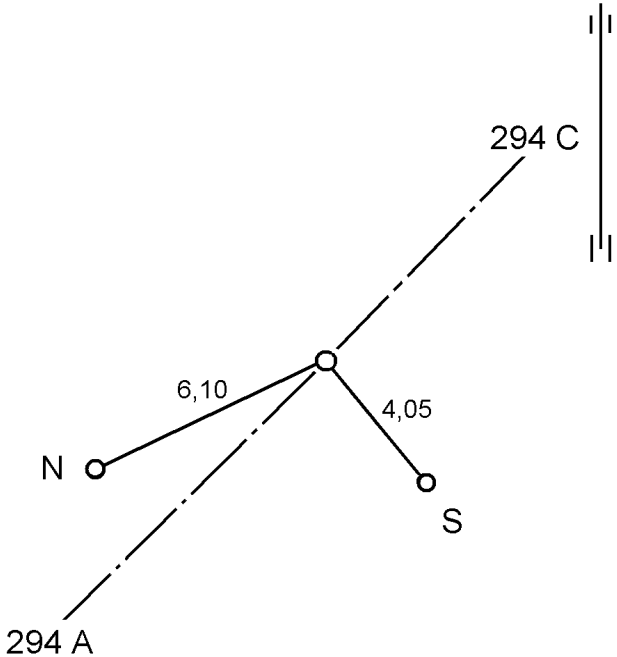
Riksroy's Rajapyykki	Treriks-r. Kolm.val t.pyykki	Oppført Rakennusvuosi	1897 (1926)	Navn Nimi	Treriksroy'sa Golddajávri, Kolmen valtakunnan pyykki Koltajärvi	
	Koordinater/Koordinaatit EUREF89 UTM35			Høyde/Korkeus NN2000/N2000	Høydereferanse Kohde	Riksroy's Rajapyykki
Markering Kohde	X	Y		H		
Røys Pyykki	7674575,28	243090,94		492,27	Topp hj.stein Sydänkiven huippu	
Bolt S Varmistusp. S						
Bolt N Varmistusp. N						
Retningsrøys Suuntaviitta			Utligger Rajaviitta			
Nr./ N:o	Retning/ Suunta (g)	Avstand/ Etäisyys (m)	Nr./ N:o	Retning/ Suunta (g)	Avstand/ Etäisyys (m)	
Nærmeste grensemerke Viereisiin rajamerkkeihin			Hjertestein Sydänkivi			
Nr./N:o	Retning/Suunta (g)	Avstand/Etäisyys (m)	Finsk/Suomi		Norsk/Norja	
294	101,494	147,8				
Grensemerkets høyde Rajamerkin korkeus	2,30	Omkrets ved foten Pohjan ympärys	16,40			
Arbeid utført ved denne grenseoppgangen Tässä rajankäynnissä suoritettut työt						
<p>I 2022 ble skader på røysa reparert med mørtel. Skadene på røysas nederste del var store. Røysa ble gulmalt. Arbeidet ble utført av Sverige. Vuonna 2022 puykin alaosan laajat vauriot korjattiin laastilla. Pyykki maalattiin keltaiseksi. Työn toteutti Ruotsi.</p>						
Andre markeringer Muita merkkejä lähellä			Skisse Varamerkkipiiros			
						
Merknader Huomautuksia						
<p>Røysa er fra 1897, og ble murt i sement i 1926. Pyykki on vuodelta 1897, rakennettu uudelleen sementillä muuraten v. 1926. 2018 ble norsk hjertestein ihoplmet. Posisjonsbestemt av Sverige i 2021 i forbindelse med oppgang av riksgrensa mellom Norge og Sverige. Norjan sydänkivi korjattiin v. 2018. Koordinaattien mittaus Ruotsin toimesta v. 2021 Norjan ja Ruotsin rajankäynnin yhteydessä.</p>						




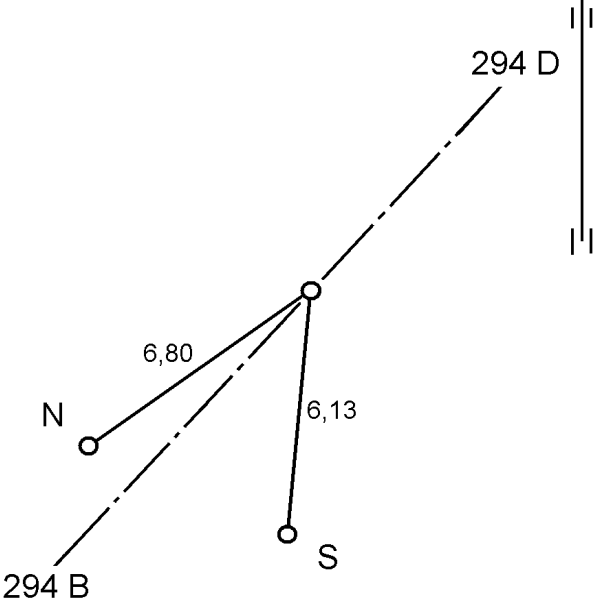
Riksrøys Rajapyykki	294	Oppført Rakennusvuosi	1764	Navn Nimi			
Koordinater/Koordinaatit EUREF89 UTM35		Høyde/Korkeus NN2000/N2000		Høydereferanse Kohde			
Markering Kohde	X	Y	H	Riksrøys Rajapyykki			
Røys Pyykki	7674571,83	243238,70					
Bolt S Varmistusp. S	7674568,03	243238,09	492,57			Topp bolt Pultin yläpinta	
Bolt N Varmistusp. N	7674572,64	243233,29					
Retningsrøys Suuntaviitta			Utligger Rajaviitta				
Nr./ N:o	Retning/ Suunta (g)	Avstand/ Etäisyys (m)	Nr./ N:o			Retning/ Suunta (g)	Avstand/ Etäisyys (m)
294rw	300,832	18,59	294u	56,173	2163,05		
294re	56,025	18,40					
Nærmeste grensemerke Viereisiin rajamerkkeihin			Hjertestein Sydänkivi				
Nr./N:o	Retning/Suunta (g)	Avstand/Etäisyys (m)	Finsk/Suomi		Norsk/Norja		
Treriks. Kolm.valt. pyykki	301,494	147,8					
294A	56,177	2351,2					
Grensemerkets høyde Rajamerkin korkeus	1,60	Omkrets ved foten Pohjan ympärys				8,20	
Arbeid utført ved denne grenseoppgangen Tässä rajankäynnissä suoritettut työt							
Riksrøysa i god stand, børstet og gulmalt. Rajapyykki on hyvässä kunnossa, harjattu puhtaaksi ja maalattu keltaiseksi.							
Andre markeringer Muita merkkejä lähellä			Skisse Varamerkkipiirros				
A og B bolter av jern. A ja B rautapultit.							
Merknader Huomautuksia							
Kolmen valtakunnan pyykki Treriksøys							



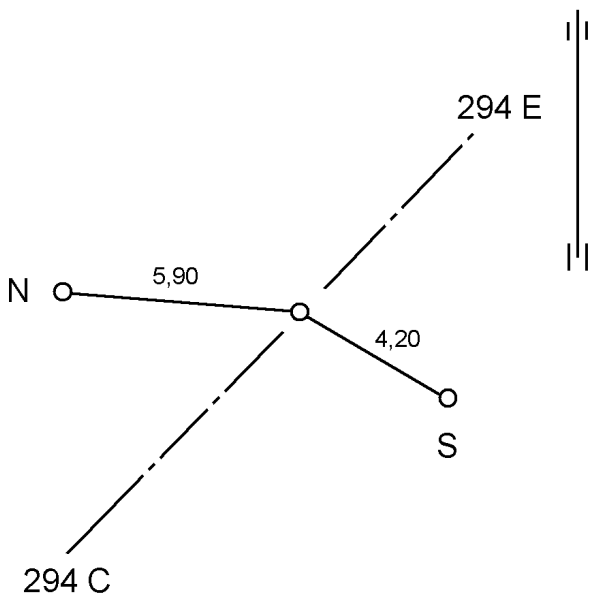
**Grenseoppgangen Norge – Finland 2025**  
**Suomen – Norjan Valtakunnanrajankäynti 2025**

**Grensemerkebeskrivelse**  
**Rajamerkkipöytäkirja**

Riksrøys Rajapyykki	294A	Oppført Rakennusvuosi	1950	Navn Nimi		
Koordinater/Koordinaatit EUREF89 UTM35		Høyde/Korkeus NN2000/N2000		Høydereferanse Kohde	Riksrøys Rajapyykki	
Markering Kohde	X	Y	H			
Røys Pyykki	7676065,48	245054,46				
Bolt S Varmistusp. S	7676063,15	245057,46	758,50	Topp bolt Pultin yläpinta		
Bolt N Varmistusp. N	7676070,54	245052,80				
Retningsrøys Suuntaviitta			Utligger Rajaviitta			
Nr./ N:o	Retning/ Suunta (g)	Avstand/ Etäisyys (m)	Nr./ N:o	Retning/ Suunta (g)		Avstand/ Etäisyys (m)
			294Au	56,182	951,12	
294Are	57,388	27,37				
Nærmeste grensemerke Viereisiin rajamerkkeihin			Hjertestein Sydänkivi			
Nr./N:o	Retning/Suunta (g)	Avstand/Etäisyys (m)	Finsk/Suomi		Norsk/Norja	
294	256,177	2351,2				
294B	56,177	1438,4				
Grensemerkets høyde Rajamerkin korkeus	1,20	Omkrets ved foten Pohjan ympärys	6,20			
Arbeid utført ved denne grenseoppgangen Tässä rajankäynnissä suoritettut työt						
<p>Hele røysa er ombygd, børstet og gulmalt.          Koko pyykki on rakennettu uudelleen,          harjattu puhtaaksi ja maalattu keltaiseksi.</p>						
Andre markeringer Muita merkkejä lähellä			Skisse Varamerkkipiirros			
Merknader Huomautuksia						
<p>Sentrumbolt av jern under røysa. Pyykin          alla rautainen keskuspultti.</p>						




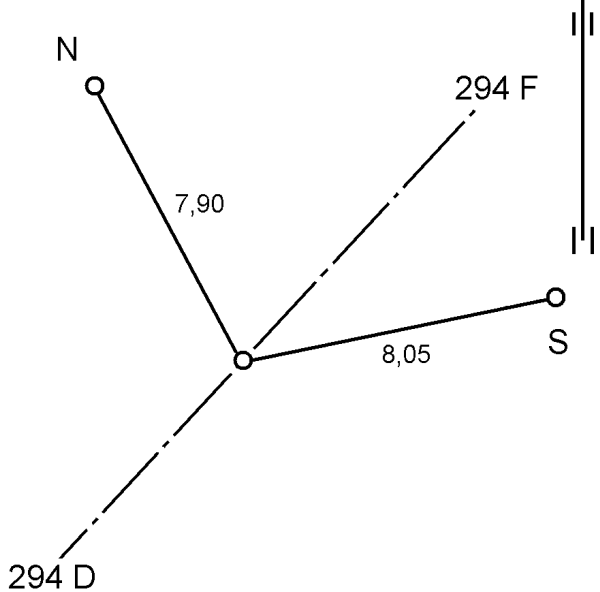
Riksrøys Rajapyykki	294B	Oppført Rakennusvuosi	1950	Navn Nimi			
Koordinater/Koordinaatit EUREF89 UTM35		Høyde/Korkeus NN2000/N2000		Høydereferanse Kohde		Riksrøys Rajapyykki	
Markering Kohde	X	Y	H				
Røys Pyykki	7676979,30	246165,34					
Bolt S Varmistusp. S	7676975,87	246167,49	881,54	Topp bolt Pultin yläpinta			
Bolt N Varmistusp. N	7676977,29	246159,48					
Retningsrøys Suuntaviitta			Utligger Rajaviitta				
Nr./ N:o	Retning/ Suunta (g)	Avstand/ Etäisyys (m)	Nr./ N:o	Retning/ Suunta (g)			Avstand/ Etäisyys (m)
294Brw	256,483	62,54	294Bu	56,129	438,19		
Nærmeste grensemerke Viereisiin rajamerkkeihin			Hjertestein Sydänkivi				
Nr./N:o	Retning/Suunta (g)	Avstand/Etäisyys (m)	Finsk/Suomi		Norsk/Norja		
294A	256,177	1438,4					
294C	56,152	735,4					
Grensemerkets høyde Rajamerkin korkeus	1,30	Omkrets ved foten Pohjan ympärys	6,60				
Arbeid utført ved denne grenseoppgangen Tässä rajankäynnissä suoritettut työt							
Riksrøysa i god stand, børstet og gulmalt. Rajapyykki on hyvässä kunnossa, harjattu puhtaaksi ja maalattu keltaiseksi.							
Andre markeringer Muita merkkejä lähellä			Skisse Varamerkkipiirros				
Merknader Huomautuksia							
Sentrumbolt av jern under røysa. Pyykin alla rautainen keskuspulti.							




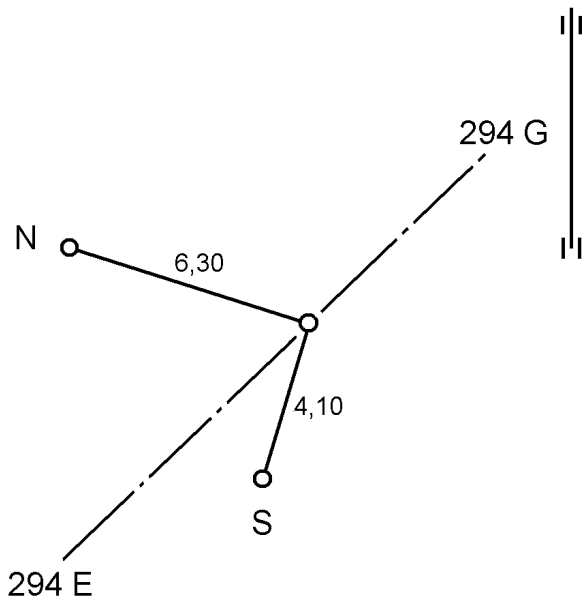
Riksroyss Rajapyykki	294C	Oppført Rakennusvuosi	1950	Navn Nimi					
	Koordinater/Koordinaatit EUREF89 UTM35			Høyde/Korkeus NN2000/N2000		Høydereferanse Kohde		Riksroyss Rajapyykki	
Markering Kohde	X	Y		H					
Røys Pyykki	7677446,68	246733,06							
Bolt S Varmistusp. S	7677440,70	246731,71		902,31		Topp bolt Pultin yläpinta			
Bolt N Varmistusp. N	7677443,62	246727,02							
Retningsrøys Suuntaviitta			Utligger Rajaviitta						
Nr./ N:o	Retning/ Suunta (g)	Avstand/ Etäisyys (m)	Nr./ N:o	Retning/ Suunta (g)	Avstand/ Etäisyys (m)				
			294Cu	56,198	450,30				
Nærmeste grensemerke Viereisiin rajamerkkeihin				Hjertestein Sydänkivi					
Nr./N:o	Retning/Suunta (g)	Avstand/Etäisyys (m)	Finsk/Suomi			Norsk/Norja			
294B	256,152	735,4							
294D	56,166	545,8							
Grensemerkets høyde Rajamerkin korkeus	1,40	Omkrets ved foten Pohjan ympärys	6,10						
Arbeid utført ved denne grenseoppgangen Tässä rajankäynnissä suoritettut työt									
Riksroyssa i god stand, børstet og gulmalt. Rajapyykki on hyvässä kunnossa, harjattu puhtaaksi ja maalattu keltaiseksi.									
Andre markeringer Muita merkkejä lähellä			Skisse Varamerkkipiirros						
									
Merknader Huomautuksia									
Sentrumbolt av jern under røysa. Pyykin alla rautainen keskuspulti.									




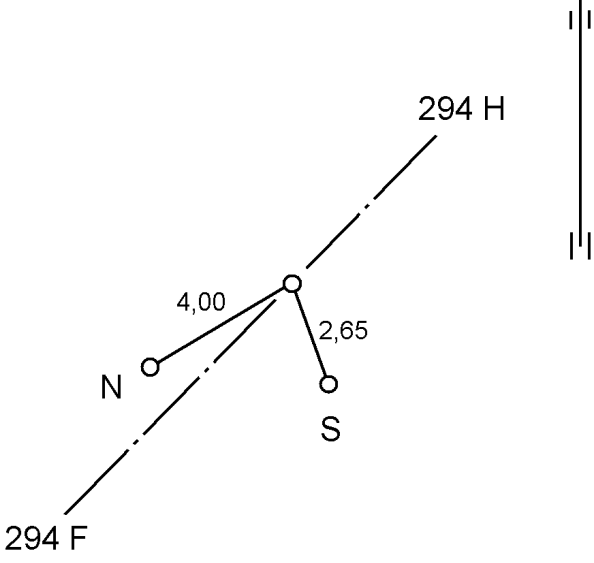
Riksroys Rajapyykki	294D	Oppført Rakennusvuosi	1950	Navn Nimi	
Koordinater/Koordinaatit EUREF89 UTM35		Høyde/Korkeus NN2000/N2000		Høydereferanse Kohde	
Markering Kohde	X	Y	H		
Røys Pyykki	7677793,48	247154,50			
Bolt S Varmistusp. S	7677790,94	247157,85	852,18	Topp bolt Pultin yläpinta	
Bolt N Varmistusp. N	7677794,68	247148,66			
Retningsrøys Suuntaviitta			Utligger Rajaviitta		
Nr./ N:o	Retning/ Suunta (g)	Avstand/ Etäisyys (m)	Nr./ N:o	Retning/ Suunta (g)	Avstand/ Etäisyys (m)
Nærmeste grensemerke Viereiisiin rajamerkkeihin			Hjertestein Sydänkivi		
Nr./N:o	Retning/Suunta (g)	Avstand/Etäisyys (m)	Finsk/Suomi		Norsk/Norja
294C	256,166	545,8			
294E	56,203	681,3			
Grensemerkets høyde Rajamerkin korkeus	1,20	Omkrets ved foten Pohjan ympärys	6,00		
Arbeid utført ved denne grenseoppgangen Tässä rajankäynnissä suoritettut työt					
Riksroysa i god stand, børstet og gulmalt. Rajapyykki on hyvässä kunnossa, harjattu puhtaaksi ja maalattu keltaiseksi.					
Andre markeringer Muita merkkejä lähellä			Skisse Varamerkkipiirros		
					
Merknader Huomautuksia					
Sentrumbolt av jern under røysa. Pyykin alla rautainen keskuspultti.					

**Grenseoppgangen Norge – Finland 2025**  
**Suomen – Norjan Valtakunnanrajankäynti 2025**




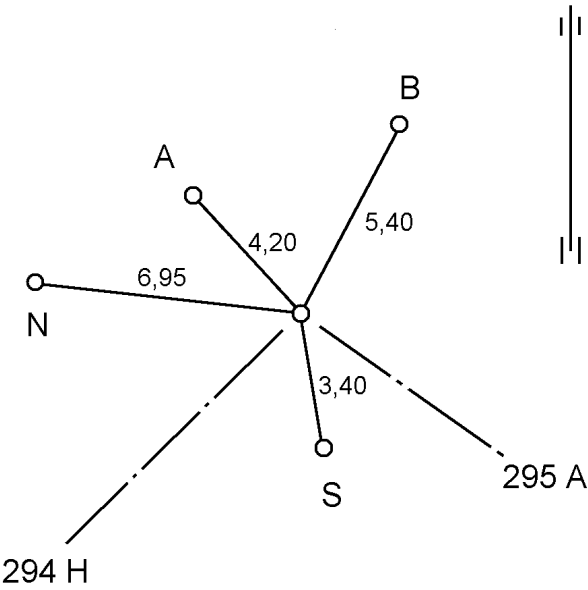
**Grensemerkebeskrivelse**  
**Rajamerkkipöytäkirja**




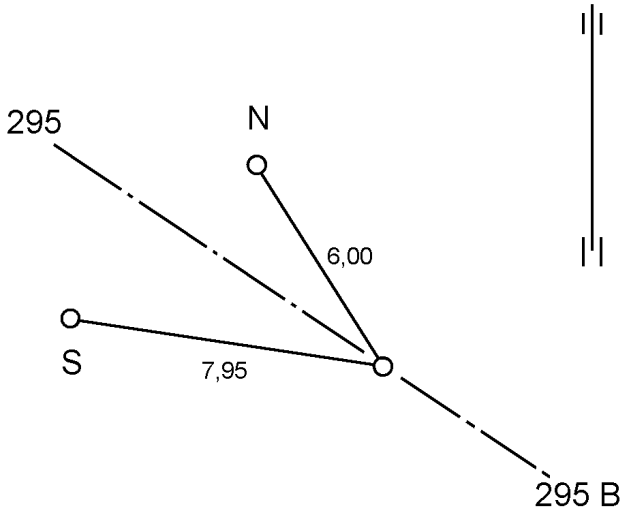
Riksrøys Rajapyykki	294E	Oppført Rakennusvuosi	1950	Navn Nimi					
	Koordinater/Koordinaatit EUREF89 UTM35			Høyde/Korkeus NN2000/N2000		Høydeføranse Kohde		Riksrøys Rajapyykki	
Markering Kohde	X	Y		H					
Røys Pyykki	7678226,09	247680,84							
Bolt S Varmistusp. S	7678226,93	247688,85		809,42		Topp bolt Pultin yläpinta			
Bolt N Varmistusp. N	7678233,58	247678,02							
Retningsrøys Suuntaviitta			Utligger Rajaviitta						
Nr./ N:o	Retning/ Suunta (g)	Avstand/ Etäisyys (m)	Nr./ N:o	Retning/ Suunta (g)	Avstand/ Etäisyys (m)				
294Ere	55,896	29,14							
Nærmeste grensemerke Viereisiin rajamerkkeihin				Hjertestein Sydänkivi					
Nr./N:o	Retning/Suunta (g)	Avstand/Etäisyys (m)	Finsk/Suomi			Norsk/Norja			
294D	256,203	681,3							
294F	56,179	790,1							
Grensemerkets høyde Rajamerkin korkeus	1,30	Omkrets ved foten Pohjan ympärys	5,20						
Arbeid utført ved denne grenseoppgangen Tässä rajankäynnissä suoritettut työt									
Riksrøysa i god stand, børstet og gulmalt. Rajapyykki on hyvässä kunnossa, harjattu puhtaaksi ja maalattu keltaiseksi.									
Andre markeringer Muita merkkejä lähellä				Skisse Varamerkkipiirros					
									
Merknader Huomautuksia									
Sentrumbolt av jern under røysa. Pyykin alla rautainen keskuspulti.									

Riksrøys Rajapyykki	294F	Oppført Rakennusvuosi	1897	Navn Nimi	Goallároaivi, Goallarássa		
Koordinater/Koordinaatit EUREF89 UTM35		Høyde/Korkeus NN2000/N2000		Høydereferanse Kohde		Riksrøys Rajapyykki	
Markering Kohde	X	Y	H				
Røys Pyykki	7678728,01	248291,04					
Bolt S Varmistusp. S	7678724,20	248289,52	928,18	Topp bolt Pultin yläpinta			
Bolt N Varmistusp. N	7678730,27	248285,16					
Retningsrøys Suuntaviitta			Utligger Rajaviitta				
Nr./ N:o	Retning/ Suunta (g)	Avstand/ Etäisyys (m)	Nr./ N:o	Retning/ Suunta (g)			Avstand/ Etäisyys (m)
294Frw1	256,118	27,03	294Fu1	56,205	263,19		
294Frw2	256,191	98,64	294Fu2	56,245	1252,91		
294Frw3	256,173	177,14	294Fu3	56,234	1513,80		
294Fre1	56,114	19,94					
294Fre2	56,327	139,95					
Nærmeste grensemerke Viereisiin rajamerkkeihin			Hjertestein Sydänkivi				
Nr./N:o	Retning/Suunta (g)	Avstand/Etäisyys (m)	Finsk/Suomi		Norsk/Norja		
294E	256,179	790,1					
294G	56,232	1798,1					
Grensemerkets høyde Rajamerkin korkeus	1,10	Omkrets ved foten Pohjan ympärys	7,54				
Arbeid utført ved denne grenseoppgangen Tässä rajankäynnissä suoritettut työt							
Hele røysa er ombygd, børstet og gulmalt. Koko pyykki on rakennettu uudelleen, harjattu puhtaaksi ja maalattu keltaiseksi.							
Andre markeringer Muita merkkejä lähellä			Skisse Varamerkkipiirros				
							
Merknader Huomautuksia							

Riksrøys Rajapyykki	294G	Oppført Rakennusvuosi	1950	Navn Nimi							
	Koordinater/Koordinaatit EUREF89 UTM35			Høyde/Korkeus NN2000/N2000		Høydereferanse Kohde				Riksrøys Rajapyykki	
Markering Kohde	X	Y		H							
Røys Pyykki	7679869,11	249680,66									
Bolt S Varmistusp. S	7679866,52	249681,23		628,69		Topp bolt Pultin yläpinta					
Bolt N Varmistusp. N	7679867,57	249676,99									
Retningsrøys Suuntaviitta			Utligger Rajaviitta								
Nr./ N:o	Retning/ Suunta (g)	Avstand/ Etäisyys (m)	Nr./ N:o	Retning/ Suunta (g)	Avstand/ Etäisyys (m)						
294Grw	256,334	31,91									
Nærmeste grensemerke Viereiisiin rajamerkkeihin			Hjertestein Sydänkivi								
Nr./N:o	Retning/Suunta (g)	Avstand/Etäisyys (m)	Finsk/Suomi		Norsk/Norja						
294F	256,232	1798,1									
294H	56,238	392,6									
Grensemerkets høyde Rajamerkin korkeus	1,10	Omkrets ved foten Pohjan ympärys	5,50								
Arbeid utført ved denne grenseoppgangen Tässä rajankäynnissä suoritettut työt											
Riksrøysa i god stand, børstet og gulmalt. Rajapyykki on hyvässä kunnossa, harjattu puhtaaksi ja maalattu keltaiseksi.											
Andre markeringer Muita merkkejä lähellä			Skisse Varamerkkipiirros								
											
Merknader Huomautuksia											
Sentrumbolt av jern under røysa. Pyykin alla rautainen keskuspulti.											


Riksroys Rajapyykki	294H	Oppført Rakennusvuosi	1950	Navn Nimi					
	Koordinater/Koordinaatit EUREF89 UTM35			Høyde/Korkeus NN2000/N2000		Høydereferanse Kohde		Riksroys Rajapyykki	
Markering Kohde	X	Y		H					
Røys Pyykki	7680118,24	249984,11							
Bolt S Varmistusp. S	7680115,84	249984,98		642,07		Topp bolt Pultin yläpinta			
Bolt N Varmistusp. N	7680116,75	249977,86							
Retningsrøys Suuntaviitta			Utligger Rajaviitta						
Nr./ N:o	Retning/ Suunta (g)	Avstand/ Etäisyys (m)	Nr./ N:o	Retning/ Suunta (g)	Avstand/ Etäisyys (m)				
			294Hu	56,296	100,62				
Nærmeste grensemerke Viereisiin rajamerkkeihin				Hjertestein Sydänkivi					
Nr./N:o	Retning/Suunta (g)	Avstand/Etäisyys (m)	Finsk/Suomi		Norsk/Norja				
294G	256,238	392,6							
295	56,234	629,9							
Grensemerkets høyde Rajamerkin korkeus	1,10	Omkrets ved foten Pohjan ympärys	6,00						
Arbeid utført ved denne grenseoppgangen Tässä rajankäynnissä suoritettut työt									
Riksroysa i god stand, børstet og gulmalt. Rajapyykki on hyvässä kunnossa, harjattu puhtaaksi ja maalattu keltaiseksi.									
Andre markeringer Muita merkkejä lähellä				Skisse Varamerkkipiirros					
Merknader Huomautuksia									
Sentrumbolt av jern under røysa. Pyykin alla rautainen keskuspulti.									

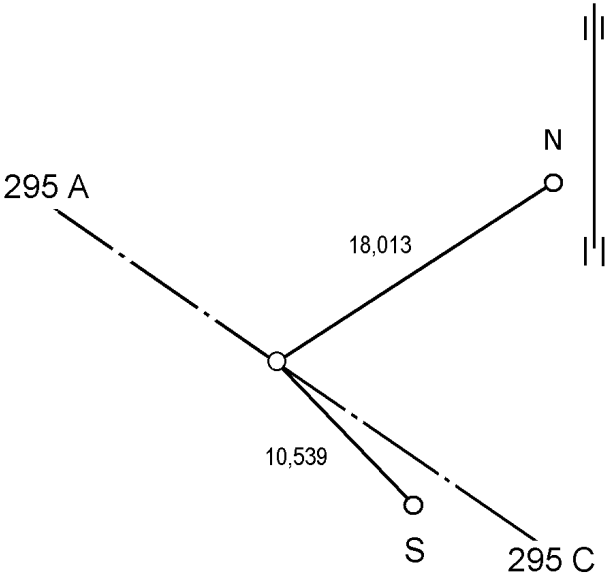
Riksroys Rajapyykki	295	Oppført Rakennusvuosi	1764	Navn Nimi	Bossovárri		
Koordinater/Koordinaatit EUREF89 UTM35		Høyde/Korkeus NN2000/N2000		Høydereferanse Kohde		Riksroys Rajapyykki	
Markering Kohde	X	Y	H				
Røys Pyykki	7680517,99	250470,96					
Bolt S Varmistusp. S	7680514,59	250471,18	666,13	Topp bolt Pultin yläpinta			
Bolt N Varmistusp. N	7680519,40	250464,27					
Retningsrøys Suuntaviitta			Utligger Rajaviitta				
Nr./ N:o	Retning/ Suunta (g)	Avstand/ Etäisyys (m)	Nr./ N:o	Retning/ Suunta (g)	Avstand/ Etäisyys (m)		
295rw	256,454	17,75					
295re	144,866	16,38					
Nærmeste grensemerke Viereisiin rajamerkkeihin			Hjertestein Sydänkivi				
Nr./N:o	Retning/Suunta (g)	Avstand/Etäisyys (m)	Finsk/Suomi		Norsk/Norja		
294H	256,234	629,9					
295A	145,187	1247,0					
Grensemerkets høyde Rajamerkin korkeus	1,50	Omkrets ved foten Pohjan ympärys	7,10				
Arbeid utført ved denne grenseoppgangen Tässä rajankäynnissä suoritettut työt							
Riksroysa i god stand, børstet og gulmalt. Rajapyykki on hyvässä kunnossa, harjattu puhtaaksi ja maalattu keltaiseksi.							
Andre markeringer Muita merkkejä lähellä			Skisse Varamerkkipiirros				
A og B bolter av jern. A ja B rautapultit.							
Merknader Huomautuksia							




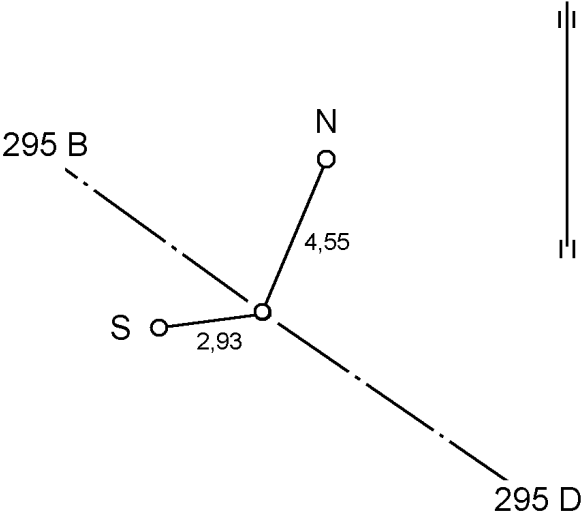
Riksrøys Rajapyykki	295A	Oppført Rakennusvuosi	1925	Navn Nimi			
Koordinater/Koordinaatit EUREF89 UTM35		Høyde/Korkeus NN2000/N2000		Høydereferanse Kohde			
Markering Kohde	X	Y	H	Riksrøys Rajapyykki			
Røys Pyykki	7679705,32	251416,84					
Bolt S Varmistusp. S	7679707,37	251409,16	538,84			Topp bolt Pultin yläpinta	
Bolt N Varmistusp. N	7679710,71	251414,21					
Retningsrøys Suuntaviitta			Utligger Rajaviitta				
Nr./ N:o	Retning/ Suunta (g)	Avstand/ Etäisyys (m)	Nr./ N:o			Retning/ Suunta (g)	Avstand/ Etäisyys (m)
			295Au1	145,629	141,87		
			295Au2	145,754	287,70		
Nærmeste grensemerke Viereisiin rajamerkkeihin			Hjertestein Sydänkivi				
Nr./N:o	Retning/Suunta (g)	Avstand/Etäisyys (m)	Finsk/Suomi		Norsk/Norja		
295	345,187	1247,0					
295B	145,713	338,3					
Grensemerkets høyde Rajamerkin korkeus	0,80	Omkrets ved foten Pohjan ympärys				6,50	
Arbeid utført ved denne grenseoppgangen Tässä rajankäynnissä suoritettut työt							
Riksrøysa i god stand, børstet og gulmalt. Rajapyykki on hyvässä kunnossa, harjattu puhtaaksi ja maalattu keltaiseksi.							
Andre markeringer Muita merkkejä lähellä			Skisse Varamerkkipiirros				
Merknader Huomautuksia							
Røysa står ved den gamle kjerrevegen Helliskogen - Kilpisjärvi. Pyykki on vanhan kärrytien Helliskogen - Kilpisjärvi varressa.							

**Grenseoppgangen Norge – Finland 2025**  
**Suomen – Norjan Valtakunnanrajankäynti 2025**

**Grensemerkebeskrivelse**  
**Rajamerkkipöytäkirja**

Riksrøys Rajapyykki	295B	Oppført Rakennusvuosi	1950	Navn Nimi							
	Koordinater/Koordinaatit EUREF89 UTM35			Høyde/Korkeus NN2000/N2000		Høydereferanse Kohde				Riksrøys Rajapyykki	
Markering Kohde	X	Y		H							
Røys Pyykki	7679482,74	251671,62		527,41		Topp bolt Pultin yläpinta					
Bolt S Varmistusp. S	7679474,34	251677,98		527,72		Topp bolt Pultin yläpinta					
Bolt N Varmistusp. N	7679491,16	251687,54									
Retningsrøys Suuntaviitta			Utligger Rajaviitta								
Nr./ N:o	Retning/ Suunta (g)	Avstand/ Etäisyys (m)	Nr./ N:o	Retning/ Suunta (g)	Avstand/ Etäisyys (m)						
			295Bu	145,273	375,34						
295Bre	145,422	21,03									
Nærmeste grensemerke Viereiisiin rajamerkkeihin				Hjertestein Sydänkivi							
Nr./N:o	Retning/Suunta (g)	Avstand/Etäisyys (m)	Finsk/Suomi		Norsk/Norja						
295A	345,713	338,3									
295C	145,302	581,6									
Grensemerkets høyde Rajamerkin korkeus	1,05	Omkrets ved foten Pohjan ympärys	5,65								
Arbeid utført ved denne grenseoppgangen Tässä rajankäynnissä suoritettut työt											
Røysa flyttet 7,3 meter sørøstover langs riksgrensa i 2024, stålbolt i røysas sentrum. Pyykki siirretty 7,3 metriä kaakkoon valtakunnanrajaa pitkin v. 2024, teräksinen keskuspultti pyykin alla.											
Andre markeringer Muita merkkejä lähellä				Skisse Varamerkkipiiros							
Merknader Huomautuksia											



Riksrøys Rajapyykki	295C	Oppført Rakennusvuosi	1950	Navn Nimi		
Koordinater/Koordinaatit EUREF89 UTM35		Høyde/Korkeus NN2000/N2000		Høydereferanse Kohde	Riksrøys Rajapyykki	
Markering Kohde	X	Y	H			
Røys Pyykki	7679102,96	252112,10				
Bolt S Varmistusp. S	7679102,86	252109,17	544,63	Topp bolt Pultin yläpinta		
Bolt N Varmistusp. N	7679106,88	252114,29				
Retningsrøys Suuntaviitta			Utligger Rajaviitta			
Nr./ N:o	Retning/ Suunta (g)	Avstand/ Etäisyys (m)	Nr./ N:o	Retning/ Suunta (g)		Avstand/ Etäisyys (m)
295Crw	345,474	24,82				
295Cre	145,326	37,72				
Nærmeste grensemerke Viereisiin rajamerkkeihin			Hjertestein Sydänkivi			
Nr./N:o	Retning/Suunta (g)	Avstand/Etäisyys (m)	Finsk/Suomi		Norsk/Norja	
295B	345,302	588,9				
295D	145,287	3530,1				
Grensemerkets høyde Rajamerkin korkeus	1,30	Omkrets ved foten Pohjan ympärys	5,90			
Arbeid utført ved denne grenseoppgangen Tässä rajankäynnissä suoritettut työt						
Riksrøysa i god stand, børstet og gulmalt. Rajapyykki on hyvässä kunnossa, harjattu puhtaaksi ja maalattu keltaiseksi.						
Andre markeringer Muita merkkejä lähellä			Skisse Varamerkkipiirros			
Merknader Huomautuksia						
Sentrumbolt av jern under røysa. Pyykin alla rautainen keskuspulti.						

Riksrøys Rajapyykki	295D	Oppført Rakennusvuosi	1950	Navn Nimi					
	Koordinater/Koordinaatit EUREF89 UTM35			Høyde/Korkeus NN2000/N2000		Høydereferanse Kohde		Riksrøys Rajapyykki	
Markering Kohde	X	Y		H					
Røys Pyykki	7676798,28	254786,07							
Bolt S Varmistusp. S	7676786,82	254790,06		825,15		Topp bolt Pultin yläpinta			
Bolt N Varmistusp. N	7676794,53	254795,79							
Retningsrøys Suuntaviitta			Utligger Rajaviitta						
Nr./ N:o	Retning/ Suunta (g)	Avstand/ Etäisyys (m)	Nr./ N:o	Retning/ Suunta (g)	Avstand/ Etäisyys (m)				
295Dre	145,101	211,49							
Nærmeste grensemerke Viereisiin rajamerkkeihin				Hjertestein Sydänkivi					
Nr./N:o	Retning/Suunta (g)	Avstand/Etäisyys (m)	Finsk/Suomi			Norsk/Norja			
295C	345,287	3530,1							
296	145,317	2271,3							
Grensemerkets høyde Rajamerkin korkeus	0,90	Omkrets ved foten Pohjan ympärys	4,50						
Arbeid utført ved denne grenseoppgangen Tässä rajankäynnissä suoritettut työt									
Riksrøysa i god stand, børstet og gulmalt. Rajapyykki on hyvässä kunnossa, harjattu puhtaaksi ja maalattu keltaiseksi.									
Andre markeringer Muita merkkejä lähellä				Skisse Varamerkkipiirros					
Merknader Huomautuksia									
Sentrumsbolt av jern under røysa. Pyykin alla rautainen keskuspultti. Røysa er bygd på en stor stein. Pyykki on tehty suuren kiven päälle.									

**Grenseoppgangen Norge – Finland 2025**  
**Suomen – Norjan Valtakunnanrajankäynti 2025**



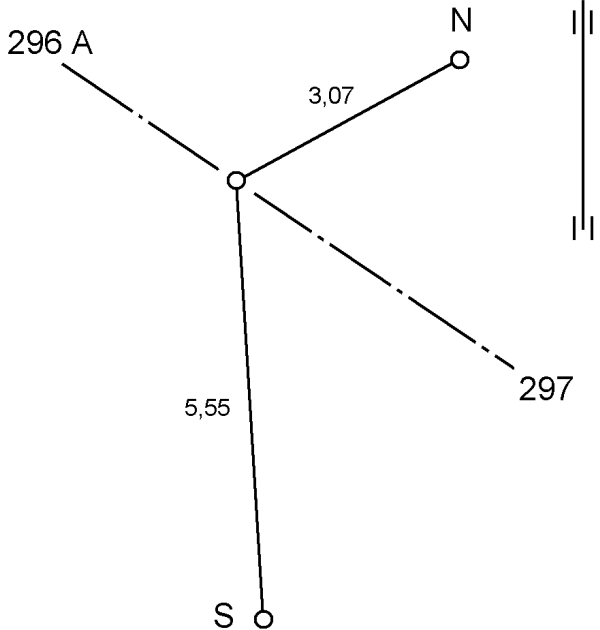
**Grensemerkebeskrivelse**  
**Rajamerkkipöytäkirja**




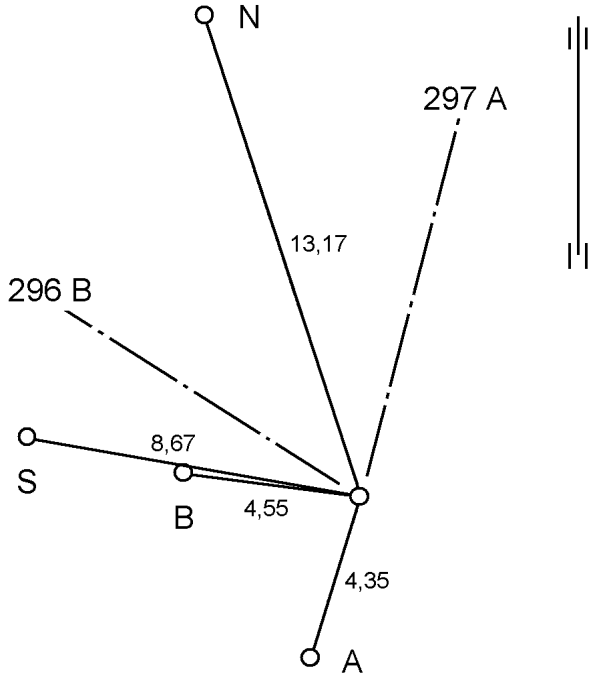
Riksrøys Rajapyykki	296	Oppført Rakennusvuosi	1764	Navn Nimi		
Koordinater/Koordinaatit EUREF89 UTM35			Høyde/Korkeus NN2000/N2000	Høydereferanse Kohde	Riksrøys Rajapyykki	
Markering Kohde	X	Y	H			
Røys Pyykki	7675314,62	256505,79				
Bolt S Varmistusp. S	7675315,97	256502,84	846,12	Topp bolt Pultin yläpinta		
Bolt N Varmistusp. N	7675319,94	256508,77				
Retningsrøys Suuntaviitta			Utligger Rajaviitta			
Nr./ N:o	Retning/ Suunta (g)	Avstand/ Etäisyys (m)	Nr./ N:o	Retning/ Suunta (g)		Avstand/ Etäisyys (m)
296rw	344,983	17,91				
296re	143,212	27,47				
Nærmeste grensemerke Viereisiin rajamerkkeihin			Hjertestein Sydänkivi			
Nr./N:o	Retning/Suunta (g)	Avstand/Etäisyys (m)	Finsk/Suomi	Norsk/Norja		
295D	345,317	2271,3				
296A	144,012	349,1				
Grensemerkets høyde Rajamerkin korkeus	1,30	Omkrets ved foten Pohjan ympärys	5,20			
Arbeid utført ved denne grenseoppgangen Tässä rajankäynnissä suoritettut työt						
Riksrøysa i god stand, børstet og gulmalt. Rajapyykki on hyvässä kunnossa, harjattu puhtaaksi ja maalattu keltaiseksi.						
Andre markeringer Muita merkkejä lähellä			Skisse Varamerkkipiirros			
Merknader Huomautuksia						




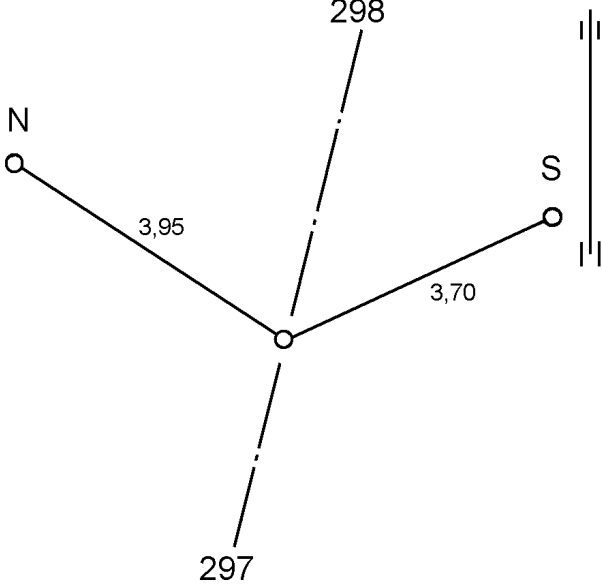
**Grenseoppgangen Norge – Finland 2025**  
**Suomen – Norjan Valtakunnanrajankäynti 2025**




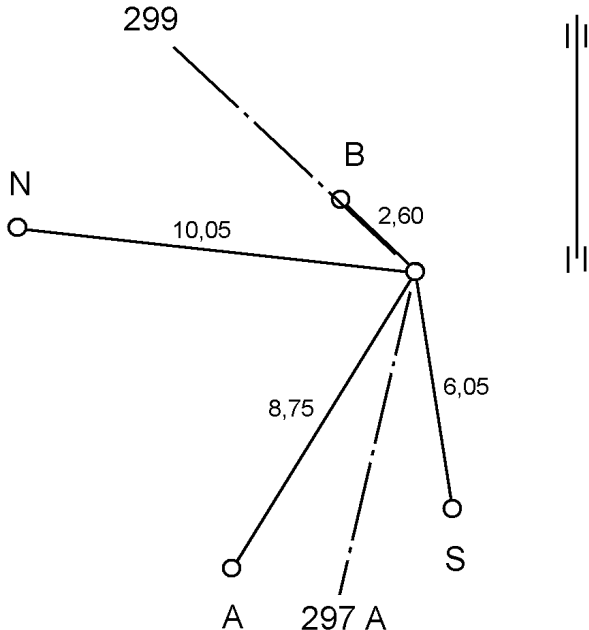
**Grensemerkebeskrivelse**  
**Rajamerkkipöytäkirja**

Riksroys Rajapyykki	296A	Oppført Rakennusvuosi	1950	Navn Nimi								
	Koordinater/Koordinaatit EUREF89 UTM35			Høyde/Korkeus NN2000/N2000		Høydeføranse Kohde					Riksroys Rajapyykki	
Markering Kohde	X	Y		H								
Røys Pyykki	7675092,02	256774,76										
Bolt S Varmistusp. S	7675077,48	256779,24		845,58		Topp bolt Pultin yläpinta						
Bolt N Varmistusp. N	7675085,74	256786,06										
Retningsrøys Suuntaviitta			Utligger Rajaviitta									
Nr./ N:o	Retning/ Suunta (g)	Avstand/ Etäisyys (m)	Nr./ N:o	Retning/ Suunta (g)	Avstand/ Etäisyys (m)							
296A	140,452	15,06										
Nærmeste grensemerke Viereisiin rajamerkkeihin			Hjertestein Sydänkivi									
Nr./N:o	Retning/Suunta (g)	Avstand/Etäisyys (m)	Finsk/Suomi		Norsk/Norja							
296	344,012	349,1										
296B	144,055	4817,4										
Grensemerkets høyde Rajamerkin korkeus	0,80	Omkrets ved foten Pohjan ympärys	7,50									
Arbeid utført ved denne grenseoppgangen Tässä rajankäynnissä suoritettut työt												
Deler av røysa er ombygd, børstet og gulmalt. Osia pyykistä on rakennettu uudelleen, harjattu puhtaaksi ja maalattu keltaiseksi.												
Andre markeringer Muita merkkejä lähellä			Skisse Varamerkkipiirros									
Merknader Huomautuksia			Sentrumsbolt av jern under røysa. Pyykin alla rautainen keskuspulti.									




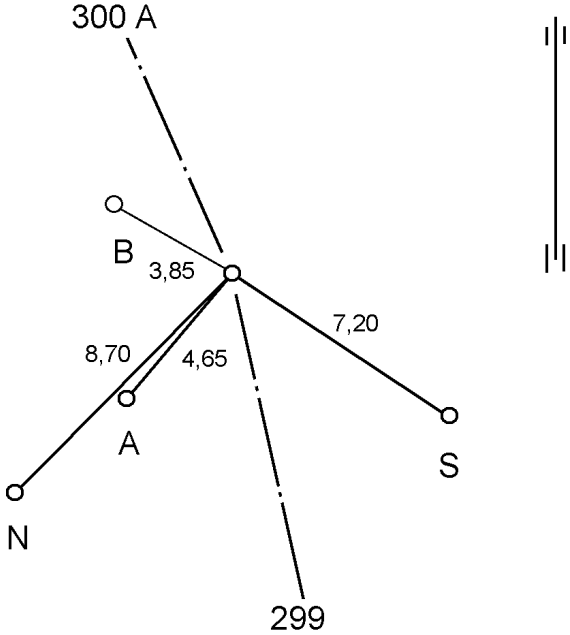
Riksrøys Rajapyykki	296B	Oppført Rakennusvuosi	1925	Navn Nimi	
Koordinater/Koordinaatit EUREF89 UTM35		Høyde/Korkeus NN2000/N2000		Høydereferanse Kohde	Riksrøys Rajapyykki
Markering Kohde	X	Y	H		
Røys Pyykki	7672018,11	260483,96			
Bolt S Varmistusp. S	7672012,56	260483,74	717,98	Topp bolt Pultin yläpinta	
Bolt N Varmistusp. N	7672019,32	260486,84			
Retningsrøys Suuntaviitta			Utligger Rajaviitta		
Nr./ N:o	Retning/ Suunta (g)	Avstand/ Etäisyys (m)	Nr./ N:o	Retning/ Suunta (g)	Avstand/ Etäisyys (m)
296Brw	347,540	14,04			
296Bre	141,978	23,01			
Nærmeste grensemerke Viereisiin rajamerkkeihin			Hjertestein Sydänkivi		
Nr./N:o	Retning/Suunta (g)	Avstand/Etäisyys (m)	Finsk/Suomi	Norsk/Norja	
296A	344,055	4817,4			
297	144,053	3325,6			
Grensemerkets høyde Rajamerkin korkeus	0,90	Omkrets ved foten Pohjan ympärys	6,50		
Arbeid utført ved denne grenseoppgangen Tässä rajankäynnissä suoritettut työt					
Deler av røysa er ombygd, børstet og gulmalt. Osia pyykistä on rakennettu uudelleen, harjattu puhtaaksi ja maalattu keltaiseksi.					
Andre markeringer Muita merkkejä lähellä			Skisse Varamerkkipiirros		
					
Merknader Huomautuksia					
Sentrumsbolt under røysa. Pyykin alla keskuspultti.					




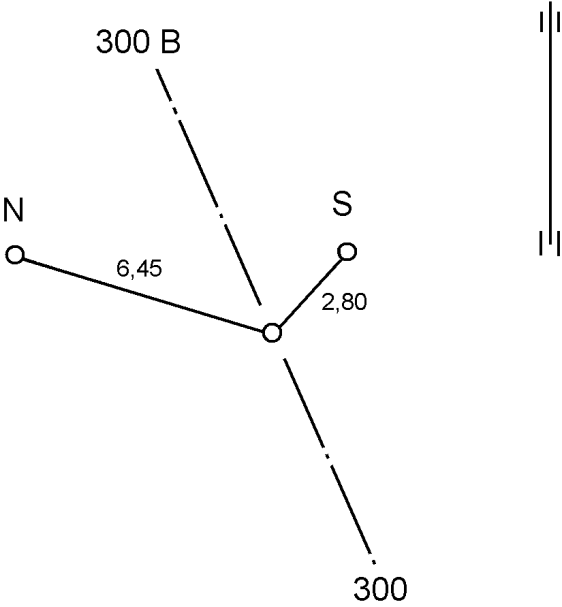
Riksroys Rajapyykki	297	Oppført Rakennusvuosi	1764	Navn Nimi	Muvravárri, Muurivaara		
Koordinater/Koordinaatit EUREF89 UTM35		Høyde/Korkeus NN2000/N2000		Høydereferanse Kohde		Riksroys Rajapyykki	
Markering Kohde	X	Y	H				
Røys Pyykki	7669896,14	263044,62					
Bolt S Varmistusp. S	7669898,59	263036,30	841,38	Topp bolt Pultin yläpinta			
Bolt N Varmistusp. N	7669909,04	263042,02					
Retningsrøys Suuntaviitta			Utligger Rajaviitta				
Nr./ N:o	Retning/ Suunta (g)	Avstand/ Etäisyys (m)	Nr./ N:o	Retning/ Suunta (g)	Avstand/ Etäisyys (m)		
297rw	341,391	18,96					
297re	21,830	18,63					
Nærmeste grensemerke Viereisiin rajamerkkeihin			Hjertestein Sydänkivi				
Nr./N:o	Retning/Suunta (g)	Avstand/Etäisyys (m)	Finsk/Suomi		Norsk/Norja		
296B	344,053	3325,6					
297A	22,914	3472,1					
Grensemerkets høyde Rajamerkin korkeus	1,20	Omkrets ved foten Pohjan ympärys	11,60				
Arbeid utført ved denne grenseoppgangen Tässä rajankäynnissä suoritettut työt							
Deler av røysa er ombygd, børstet og gulmalt. Osia pyykistä on rakennettu uudelleen, harjattu puhtaaksi ja maalattu keltaiseksi.							
Andre markeringer Muita merkkejä lähellä			Skisse Varamerkkipiirros				
A og B bolter av jern. A ja B rautapultit.							
Merknader Huomautuksia							




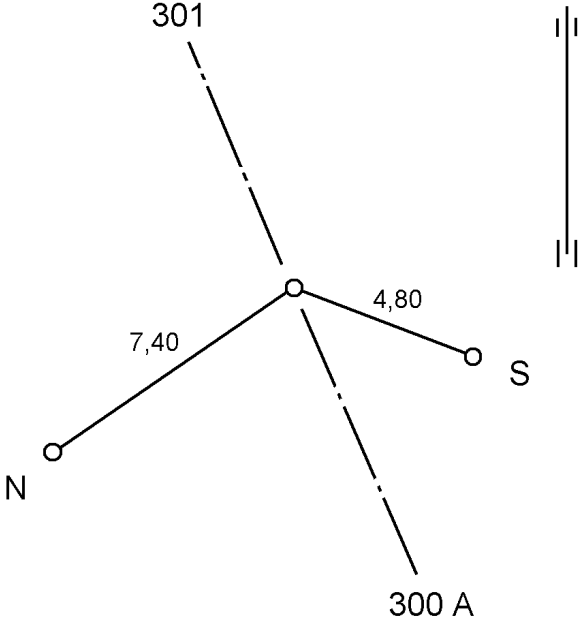
Riksrøys Rajapyykki	297A	Oppført Rakennusvuosi	1925	Navn Nimi	Čoahppejávri	Riksrøys Rajapyykki
Koordinater/Koordinaatit EUREF89 UTM35		Høyde/Korkeus NN2000/N2000		Høydereferanse Kohde		
Markering Kohde	X	Y	H			
Røys Pyykki	7673145,73	264267,54				
Bolt S Varmistusp. S	7673146,90	264271,05	698,99	Topp bolt Pultin yläpinta		
Bolt N Varmistusp. N	7673148,32	264264,44				
Retningsrøys Suuntaviitta			Utligger Rajaviitta			
Nr./ N:o	Retning/ Suunta (g)	Avstand/ Etäisyys (m)	Nr./ N:o	Retning/ Suunta (g)	Avstand/ Etäisyys (m)	
Nærmeste grensemerke Viereisiin rajamerkkeihin			Hjertestein Sydänkivi			
Nr./N:o	Retning/Suunta (g)	Avstand/Etäisyys (m)	Finsk/Suomi		Norsk/Norja	
297	222,914	3472,1				
298	22,975	4346,0				
Grensemerkets høyde Rajamerkin korkeus	1,40	Omkrets ved foten Pohjan ympärys	5,60			
Arbeid utført ved denne grenseoppgangen Tässä rajankäynnissä suoritettut työt						
Riksrøysa i god stand, børstet og gulmalt. Rajapyykki on hyvässä kunnossa, harjattu puhtaaksi ja maalattu keltaiseksi.						
Andre markeringer Muita merkkejä lähellä			Skisse Varamerkkipiirros			
						
Merknader Huomautuksia						


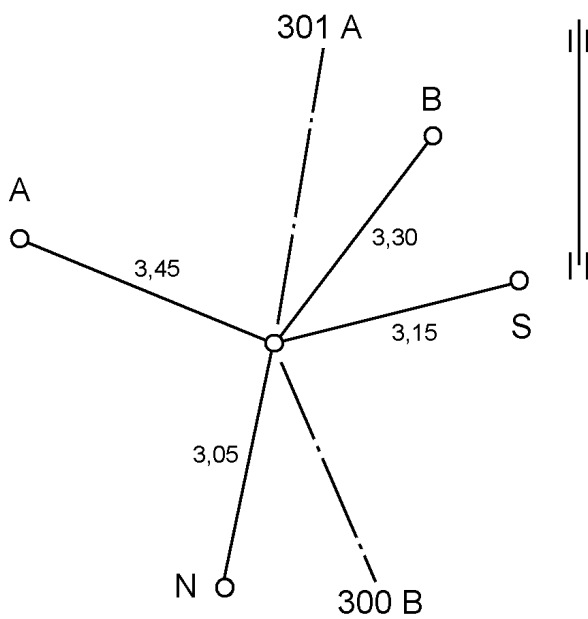
Riksrøys Rajapyykki	298	Oppført Rakennusvuosi	1764	Navn Nimi	Duolljehuipput, Duolljehuput		
Koordinater/Koordinaatit EUREF89 UTM35		Høyde/Korkeus NN2000/N2000		Høydereferanse Kohde		Riksrøys Rajapyykki	
Markering Kohde	X	Y	H				
Røys Pyykki	7677211,78	265802,13					
Bolt S Varmistusp. S	7677205,73	265802,28	1081,11	Topp bolt Pultin yläpinta			
Bolt N Varmistusp. N	7677214,08	265792,41					
Retningsrøys Suuntaviitta			Utligger Rajaviitta				
Nr./ N:o	Retning/ Suunta (g)	Avstand/ Etäisyys (m)	Nr./ N:o	Retning/ Suunta (g)	Avstand/ Etäisyys (m)		
298rw	221,704	7,75					
298re	354,507	17,69					
Nærmeste grensemerke Viereisiin rajamerkkeihin			Hjertestein Sydänkivi				
Nr./N:o	Retning/Suunta (g)	Avstand/Etäisyys (m)	Finsk/Suomi		Norsk/Norja		
297A	222,975	4346,0					
299	354,818	2926,7					
Grensemerkets høyde Rajamerkin korkeus	2,00	Omkrets ved foten Pohjan ympärys	7,00				
Arbeid utført ved denne grenseoppgangen Tässä rajankäynnissä suoritettut työt							
Riksrøysa i god stand, børstet og gulmalt. Rajapyykki on hyvässä kunnossa, harjattu puhtaaksi ja maalattu keltaiseksi.							
Andre markeringer Muita merkkejä lähellä			Skisse Varamerkkipiirros				
A og B bolter av jern. A ja B rautapultit.							
Merknader Huomautuksia							




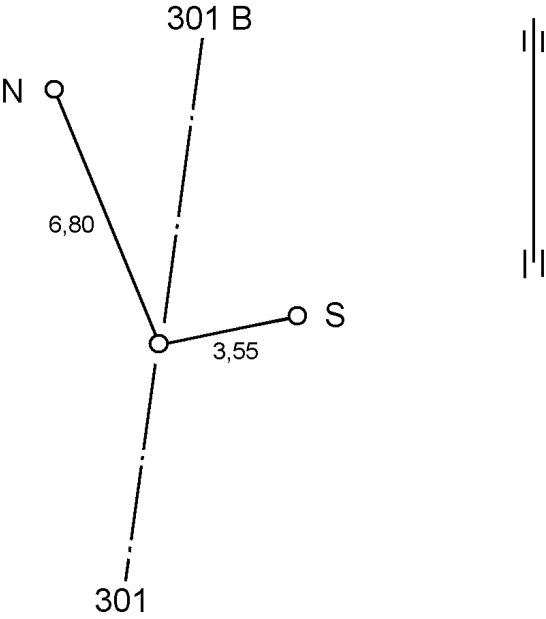
Riksroys Rajapyykki	299	Oppført Rakennusvuosi	1764	Navn Nimi	Áldovárri							
	Koordinater/Koordinaatit EUREF89 UTM35			Høyde/Korkeus NN2000/N2000	Høydereferanse Kohde						Riksroys Rajapyykki	
Markering Kohde	X	Y		H								
Røys Pyykki	7679431,84	263895,03										
Bolt S Varmistusp. S	7679431,97	263903,28		1046,60								Topp bolt Pultin yläpinta
Bolt N Varmistusp. N	7679419,02	263895,67										
Retningsrøys Suuntaviitta			Utligger Rajaviitta									
Nr./ N:o	Retning/ Suunta (g)	Avstand/ Etäisyys (m)	Nr./ N:o	Retning/ Suunta (g)	Avstand/ Etäisyys (m)							
299rw	152,263	17,51										
299re	397,151	18,46										
Nærmeste grensemerke Viereisiin rajamerkkeihin				Hjertestein Sydänkivi								
Nr./N:o	Retning/Suunta (g)	Avstand/Etäisyys (m)	Finsk/Suomi		Norsk/Norja							
298	154,818	2926,7										
300	394,729	1977,4										
Grensemerkets høyde Rajamerkin korkeus	1,40	Omkrets ved foten Pohjan ympärys	8,70									
Arbeid utført ved denne grenseoppgangen Tässä rajankäynnissä suoritettut työt												
Riksroysa i god stand, børstet og gulmalt. Rajapyykki on hyvässä kunnossa, harjattu puhtaaksi ja maalattu keltaiseksi.												
Andre markeringer Muita merkkejä lähellä				Skisse Varamerkkipiirros								
A og B bolter av jern. A ja B rautapultit.												
Merknader Huomautuksia												




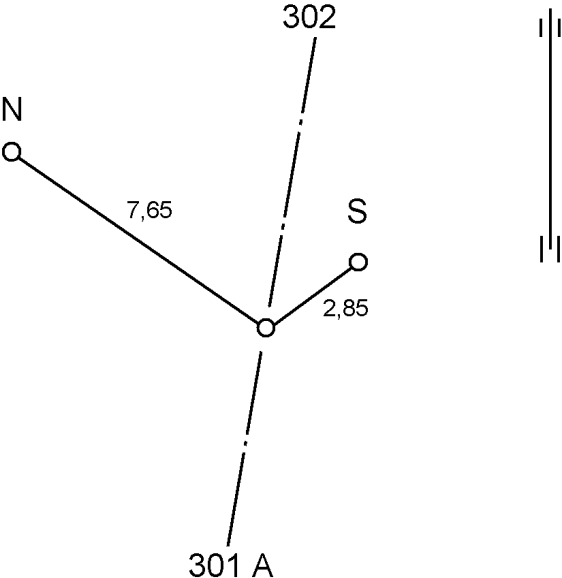
Riksroys Rajapyykki	300	Oppført Rakennusvuosi	1764	Navn Nimi		
Koordinater/Koordinaatit EUREF89 UTM35			Høyde/Korkeus NN2000/N2000	Høydereferanse Kohde	Riksroys Rajapyykki	
Markering Kohde	X	Y	H			
Røys Pyykki	7681402,49	263731,48				
Bolt S Varmistusp. S	7681397,82	263736,97	1134,64	Topp bolt Pultin yläpinta		
Bolt N Varmistusp. N	7681396,97	263724,71				
Retningsrøys Suuntaviitta			Utligger Rajaviitta			
Nr./ N:o	Retning/ Suunta (g)	Avstand/ Etäisyys (m)	Nr./ N:o	Retning/ Suunta (g)		Avstand/ Etäisyys (m)
300rw	194,813	18,04				
300re1	381,767	18,69				
300re2	381,829	100,97				
Nærmeste grensemerke Viereisiin rajamerkkeihin			Hjertestein Sydänkivi			
Nr./N:o	Retning/Suunta (g)	Avstand/Etäisyys (m)	Finsk/Suomi	Norsk/Norja		
299	194,729	1977,4				
300A	381,889	1593,6				
Grensemerkets høyde Rajamerkin korkeus	1,60	Omkrets ved foten Pohjan ympärys				7,70
Arbeid utført ved denne grenseoppgangen Tässä rajankäynnissä suoritettut työt						
Riksroysa i god stand, børstet og gulmalt. Rajapyykki on hyvässä kunnossa, harjattu puhtaaksi ja maalattu keltaiseksi.						
Andre markeringer Muita merkkejä lähellä			Skisse Varamerkkipiirros			
A og B bolter av jern. A ja B rautapultit.						
Merknader Huomautuksia						




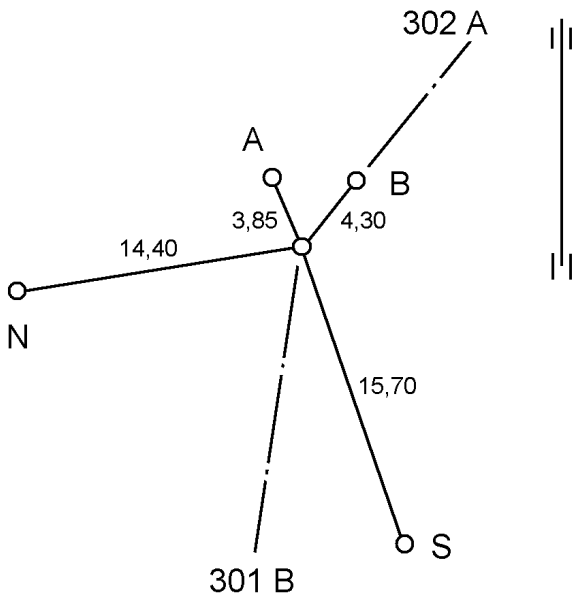
Riksroys Rajapyykki	300A	Oppført Rakennusvuosi	1950	Navn Nimi					
	Koordinater/Koordinaatit EUREF89 UTM35			Høyde/Korkeus NN2000/N2000		Høydereferanse Kohde		Riksroys Rajapyykki	
Markering Kohde	X	Y		H					
Roys Pyykki	7682932,01	263284,22							
Bolt S Varmistusp. S	7682933,83	263286,34		1107,18		Topp bolt Pultin yläpinta			
Bolt N Varmistusp. N	7682934,75	263278,14							
Retningsroys Suuntaviitta			Utligger Rajaviitta						
Nr./ N:o	Retning/ Suunta (g)	Avstand/ Etäisyys (m)	Nr./ N:o	Retning/ Suunta (g)	Avstand/ Etäisyys (m)				
300Arw	179,622	16,49							
300Are	384,157	16,61							
Nærmeste grensemerke Viereisiin rajamerkkeihin				Hjertestein Sydänkivi					
Nr./N:o	Retning/Suunta (g)	Avstand/Etäisyys (m)	Finsk/Suomi		Norsk/Norja				
300	181,889	1593,6							
300B	381,889	2404,3							
Grensemerkets høyde Rajamerkin korkeus	1,60	Omkrets ved foten Pohjan ympärys	6,70						
Arbeid utført ved denne grenseoppgangen Tässä rajankäynnissä suoritettut työt									
Riksroysa i god stand, børstet og gulmalt. Rajapyykki on hyvässä kunnossa, harjattu puhtaaksi ja maalattu keltaiseksi.									
Andre markeringer Muita merkkejä lähellä				Skisse Varamerkkipiirros					
									
Merknader Huomautuksia									
Sentrumbolt av jern under roysa. Pyykin alla rautainen keskuspulti.									


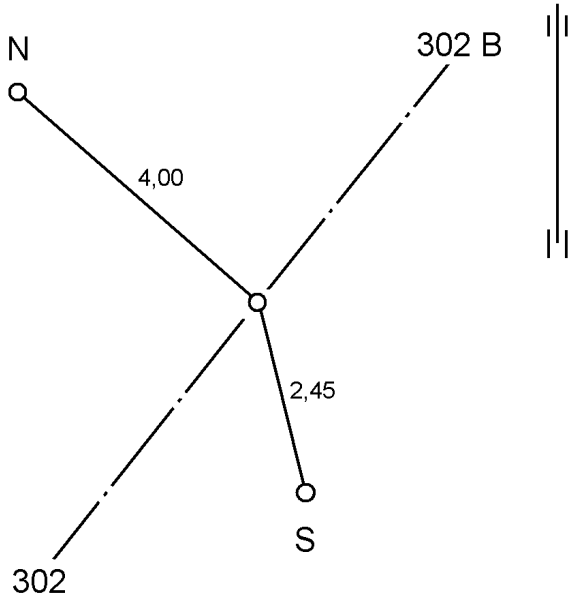
Riksroys Rajapyykki	300B	Oppført Rakennusvuosi	1950	Navn Nimi					
	Koordinater/Koordinaatit EUREF89 UTM35			Høyde/Korkeus NN2000/N2000		Høydereferanse Kohde		Riksroys Rajapyykki	
Markering Kohde	X	Y		H					
Røys Pyykki	7685239,72	262609,41							
Bolt S Varmistusp. S	7685237,59	262613,71		1022,77		Topp bolt Pultin yläpinta			
Bolt N Varmistusp. N	7685236,23	262602,94							
Retningsrøys Suuntaviitta			Utligger Rajaviitta						
Nr./ N:o	Retning/ Suunta (g)	Avstand/ Etäisyys (m)	Nr./ N:o	Retning/ Suunta (g)	Avstand/ Etäisyys (m)				
300Brw	181,951	23,62							
300Bre	382,359	15,58							
Nærmeste grensemerke Viereisiin rajamerkkeihin				Hjertestein Sydänkivi					
Nr./N:o	Retning/Suunta (g)	Avstand/Etäisyys (m)	Finsk/Suomi		Norsk/Norja				
300A	181,889	2404,3							
301	381,896	2304,2							
Grensemerkets høyde Rajamerkin korkeus	1,60	Omkrets ved foten Pohjan ympärys	5,60						
Arbeid utført ved denne grenseoppgangen Tässä rajankäynnissä suoritettut työt									
Riksroysa i god stand, børstet og gulmalt. Rajapyykki on hyvässä kunnossa, harjattu puhtaaksi ja maalattu keltaiseksi.									
Andre markeringer Muita merkkejä lähellä				Skisse Varamerkkipiirros					
									
Merknader Huomautuksia									
Sentrumbolt av jern under røysa. Pyykin alla rautainen keskuspulti.									

Riksrøys Rajapyykki	301	Oppført Rakennusvuosi	1764	Navn Nimi	
Koordinater/Koordinaatit EUREF89 UTM35		Høyde/Korkeus NN2000/N2000		Høydereferanse Kohde	
Markering Kohde	X	Y	H	Riksrøys Rajapyykki	
Røys Pyykki	7687451,38	261962,93			
Bolt S Varmistusp. S	7687451,84	261966,04	821,96	Topp bolt Pultin yläpinta	
Bolt N Varmistusp. N	7687448,52	261961,88			
Retningsrøys Suuntaviitta			Utligger Rajaviitta		
Nr./ N:o	Retning/ Suunta (g)	Avstand/ Etäisyys (m)	Nr./ N:o	Retning/ Suunta (g)	Avstand/ Etäisyys (m)
301rw	182,246	20,33			
301re	17,501	17,81			
Nærmeste grensemerke Viereisiin rajamerkkeihin			Hjertestein Sydänkivi		
Nr./N:o	Retning/Suunta (g)	Avstand/Etäisyys (m)	Finsk/Suomi		Norsk/Norja
300B	181,896	2304,2			
301A	17,810	1773,9			
Grensemerkets høyde Rajamerkin korkeus	1,70	Omkrets ved foten Pohjan ympärys	7,00		
Arbeid utført ved denne grenseoppgangen Tässä rajankäynnissä suoritettut työt					
Riksrøysa i god stand, børstet og gulmalt. Rajapyykki on hyvässä kunnossa, harjattu puhtaaksi ja maalattu keltaiseksi.					
Andre markeringer Muita merkkejä lähellä			Skisse Varamerkkipiirros		
A og B bolter av jern. A ja B rautapultit.					
Merknader Huomautuksia					

Riksrøys Rajapyykki	301A	Oppført Rakennusvuosi	1950	Navn Nimi		
Koordinater/Koordinaatit EUREF89 UTM35			Høyde/Korkeus NN2000/N2000	Høydereferanse Kohde	Riksrøys Rajapyykki	
Markering Kohde	X	Y	H			
Røys Pyykki	7689156,27	262452,72				
Bolt S Varmistusp. S	7689156,45	262456,27	1023,56	Topp bolt Pultin yläpinta		
Bolt N Varmistusp. N	7689162,80	262450,85				
Retningsrøys Suuntaviitta			Utligger Rajaviitta			
Nr./ N:o	Retning/ Suunta (g)	Avstand/ Etäisyys (m)	Nr./ N:o	Retning/ Suunta (g)		Avstand/ Etäisyys (m)
301Arw	217,478	12,66				
301Are	18,029	34,64				
Nærmeste grensemerke Viereisiin rajamerkkeihin			Hjertestein Sydänkivi			
Nr./N:o	Retning/Suunta (g)	Avstand/Etäisyys (m)	Finsk/Suomi	Norsk/Norja		
301	217,810	1773,9				
301B	17,822	1396,0				
Grensemerkets høyde Rajamerkin korkeus	1,60	Omkrets ved foten Pohjan ympärys	6,80			
Arbeid utført ved denne grenseoppgangen Tässä rajankäynnissä suoritettut työt						
Riksrøysa i god stand, børstet og gulmalt. Rajapyykki on hyvässä kunnossa, harjattu puhtaaksi ja maalattu keltaiseksi.						
Andre markeringer Muita merkkejä lähellä			Skisse Varamerkkipiirros			
Merknader Huomautuksia						
Sentrumbolt av jern under røysa. Pyykin alla rautainen keskuspulti.						




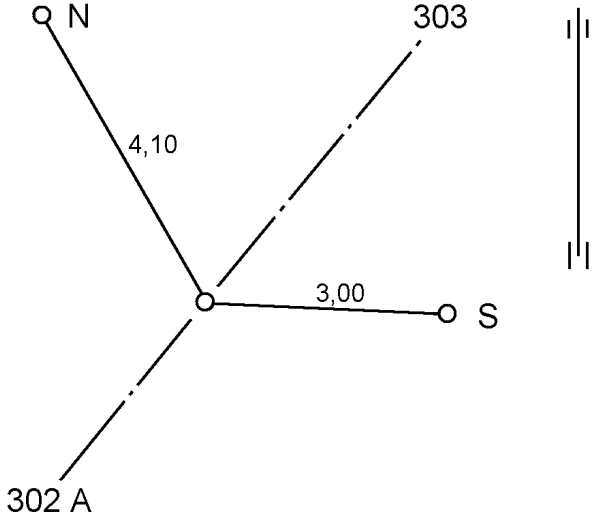
Riksroys Rajapyykki	301B	Oppført Rakennusvuosi	1950	Navn Nimi		
Koordinater/Koordinaatit EUREF89 UTM35			Høyde/Korkeus NN2000/N2000	Høydereferanse Kohde	Riksroys Rajapyykki	
Markering Kohde	X	Y	H			
Røys Pyykki	7690497,95	262838,46				
Bolt S Varmistusp. S	7690499,29	262840,97	1075,86	Topp bolt Pultin yläpinta		
Bolt N Varmistusp. N	7690503,10	262832,74				
Retningsrøys Suuntaviitta			Utligger Rajaviitta			
Nr./ N:o	Retning/ Suunta (g)	Avstand/ Etäisyys (m)	Nr./ N:o	Retning/ Suunta (g)		Avstand/ Etäisyys (m)
301Brw	218,134	8,00				
301Bre	18,251	16,33				
Nærmeste grensemerke Viereisiin rajamerkkeihin			Hjertestein Sydänkivi			
Nr./N:o	Retning/Suunta (g)	Avstand/Etäisyys (m)	Finsk/Suomi	Norsk/Norja		
301A	217,822	1396,0				
302	17,830	280,4				
Grensemerkets høyde Rajamerkin korkeus	1,60	Omkrets ved foten Pohjan ympärys				6,20
Arbeid utført ved denne grenseoppgangen Tässä rajankäynnissä suoritettut työt						
Riksroysa i god stand, børstet og gulmalt. Rajapyykki on hyvässä kunnossa, harjattu puhtaaksi ja maalattu keltaiseksi.						
Andre markeringer Muita merkkejä lähellä			Skisse Varamerkkipiirros			
Merknader Huomautuksia						
Sentrumbolt av jern under røysa. Pyykin alla rautainen keskuspulti.						




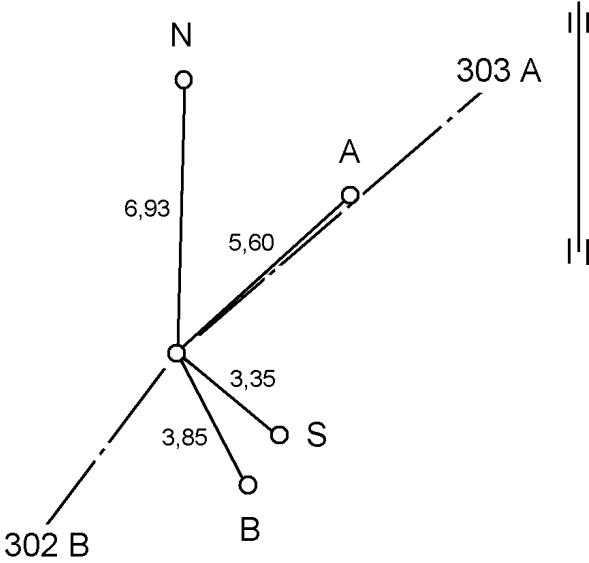
Riksrøys Rajapyykki	302	Oppført Rakennusvuosi	1764	Navn Nimi	Urtaavárri, Urtasvaara		
Koordinater/Koordinaatit EUREF89 UTM35		Høyde/Korkeus NN2000/N2000		Høydereferanse Kohde		Riksrøys Rajapyykki	
Markering Kohde	X	Y	H				
Røys Pyykki	7690767,39	262915,96					
Bolt S Varmistusp. S	7690752,04	262919,23	1077,41	Topp bolt Pultin yläpinta			
Bolt N Varmistusp. N	7690766,96	262901,56					
Retningsrøys Suuntaviitta			Utligger Rajaviitta				
Nr./ N:o	Retning/ Suunta (g)	Avstand/ Etäisyys (m)	Nr./ N:o	Retning/ Suunta (g)	Avstand/ Etäisyys (m)		
302rw	217,777	17,54					
302re	52,168	18,23					
Nærmeste grensemerke Viereisiin rajamerkkeihin			Hjertestein Sydänkivi				
Nr./N:o	Retning/Suunta (g)	Avstand/Etäisyys (m)	Finsk/Suomi		Norsk/Norja		
301B	217,830	280,4					
302A	51,130	1404,9					
Grensemerkets høyde Rajamerkin korkeus	1,60	Omkrets ved foten Pohjan ympärys	6,90				
Arbeid utført ved denne grenseoppgangen Tässä rajankäynnissä suoritettut työt							
Riksrøysa i god stand, børstet og gulmalt. Rajapyykki on hyvässä kunnossa, harjattu puhtaaksi ja maalattu keltaiseksi.							
Andre markeringer Muita merkkejä lähellä			Skisse Varamerkkipiirros				
A og B bolter av jern. A ja B rautapultit.							
Merknader Huomautuksia							



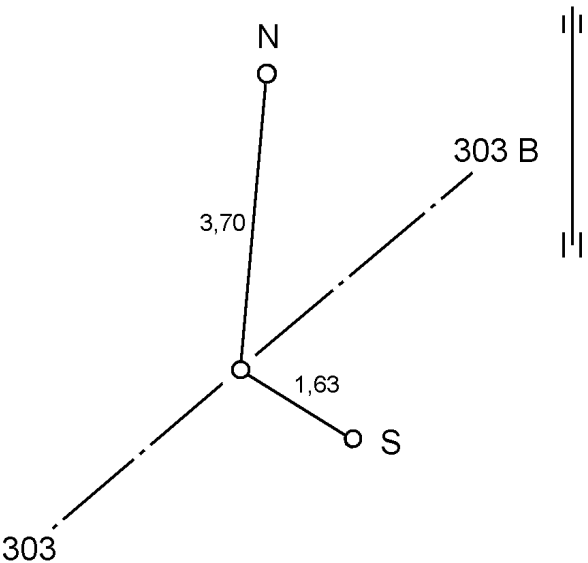
Riksrøys Rajapyykki	302A	Oppført Rakennusvuosi	1950	Navn Nimi	
	Koordinater/Koordinaatit EUREF89 UTM35			Høyde/Korkeus NN2000/N2000	Høydereferanse Kohde
Markering Kohde	X	Y		H	
Røys Pyykki	7691742,99	263926,82			
Bolt S Varmistusp. S	7691740,55	263927,05		1147,16	Topp bolt Pultin yläpinta
Bolt N Varmistusp. N	7691745,96	263924,14			
Retningsrøys Suuntaviitta			Utligger Rajaviitta		
Nr./ N:o	Retning/ Suunta (g)	Avstand/ Etäisyys (m)	Nr./ N:o	Retning/ Suunta (g)	Avstand/ Etäisyys (m)
302Arw	250,864	5,42			
302Are	52,147	9,62			
Nærmeste grensemerke Viereisiin rajamerkkeihin			Hjertestein Sydänkivi		
Nr./N:o	Retning/Suunta (g)	Avstand/Etäisyys (m)	Finsk/Suomi		Norsk/Norja
302	251,130	1404,9			
302B	51,205	350,0			
Grensemerkets høyde Rajamerkin korkeus	1,15	Omkrets ved foten Pohjan ympärys	5,00		
Arbeid utført ved denne grenseoppgangen Tässä rajankäynnissä suoritettut työt					
Riksrøysa i god stand, børstet og gulmalt. Rajapyykki on hyvässä kunnossa, harjattu puhtaaksi ja maalattu keltaiseksi.					
Andre markeringer Muita merkkejä lähellä			Skisse Varamerkkipiirros		
					
Merknader Huomautuksia					
Sentrumbolt av jern under røysa. Pyykin alla rautainen keskuspulti.					




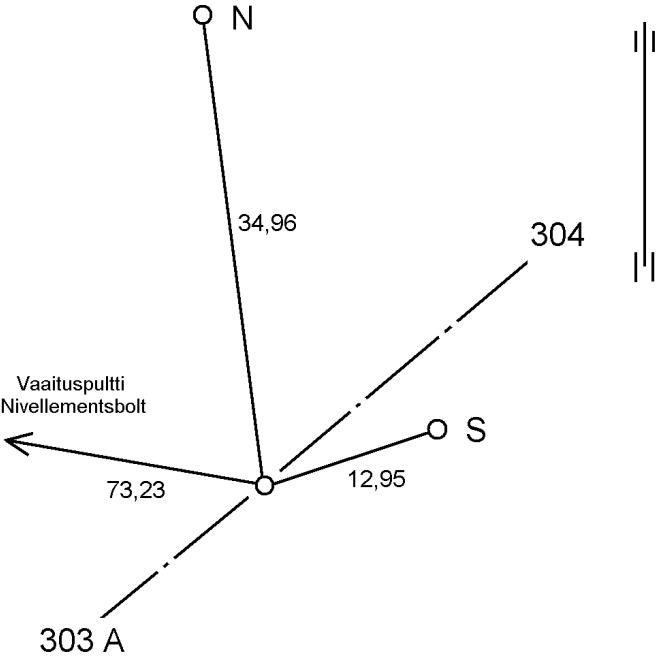
**Grenseoppgangen Norge – Finland 2025**  
**Suomen – Norjan Valtakunnanrajankäynti 2025**



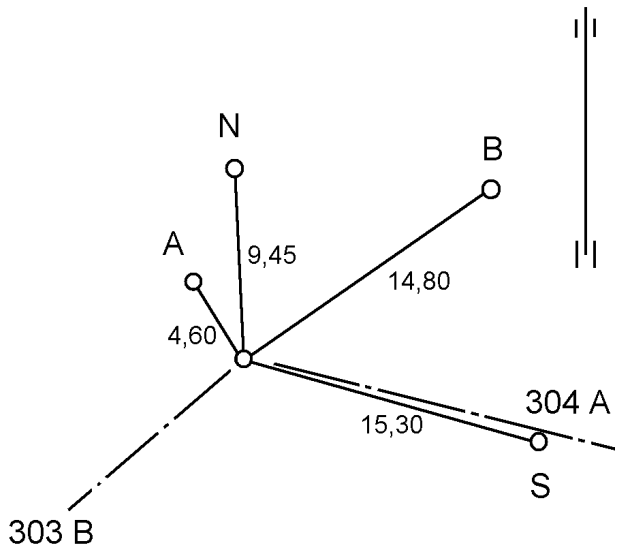

**Grensemerkebeskrivelse**  
**Rajamerkkipöytäkirja**




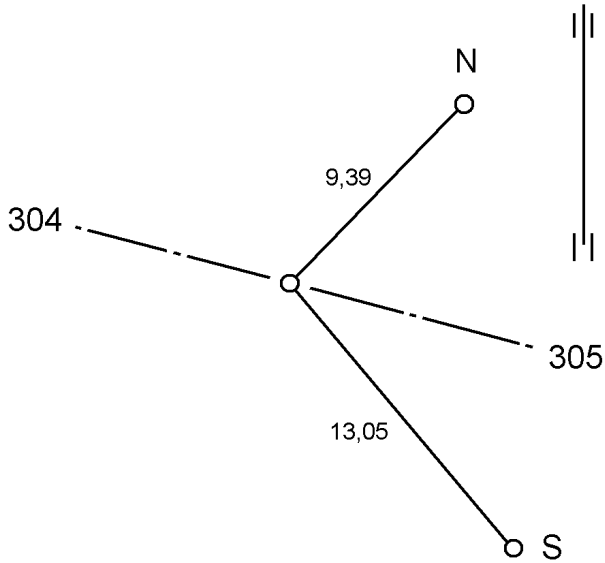
Riksroy's Rajapyykki	302B	Oppført Rakennusvuosi	1950	Navn Nimi						
	Koordinater/Koordinaatit EUREF89 UTM35			Høyde/Korkeus NN2000/N2000	Høydereferanse Kohde				Riksroy's Rajapyykki	
Markering Kohde	X	Y		H						
Røys Pyykki	7691985,74	264178,94								
Bolt S Varmistusp. S	7691985,23	264181,90		1147,82	Topp bolt Pultin yläpinta					
Bolt N Varmistusp. N	7691989,53	264177,30								
Retningsrøys Suuntaviitta			Utligger Rajaviitta							
Nr./ N:o	Retning/ Suunta (g)	Avstand/ Etäisyys (m)	Nr./ N:o	Retning/ Suunta (g)	Avstand/ Etäisyys (m)					
302Brw	251,187	26,28								
302Bre	50,507	16,35								
Nærmeste grensemerke Viereisiin rajamerkkeihin				Hjertestein Sydänkivi						
Nr./N:o	Retning/Suunta (g)	Avstand/Etäisyys (m)	Finsk/Suomi			Norsk/Norja				
302A	251,205	350,0								
303	51,194	3905,1								
Grensemerkets høyde Rajamerkin korkeus	1,55	Omkrets ved foten Pohjan ympärys	6,90							
Arbeid utført ved denne grenseoppgangen Tässä rajankäynnissä suoritettut työt										
Riksroy'sa i god stand, børstet og gulmalt. Rajapyykki on hyvässä kunnossa, harjattu puhtaaksi ja maalattu keltaiseksi.										
Andre markeringer Muita merkkejä lähellä				Skisse Varamerkkipiirros						
										
Merknader Huomautuksia										
Sentrumsbolt av jern under røysa. Pyykin alla rautainen keskuspulti.										



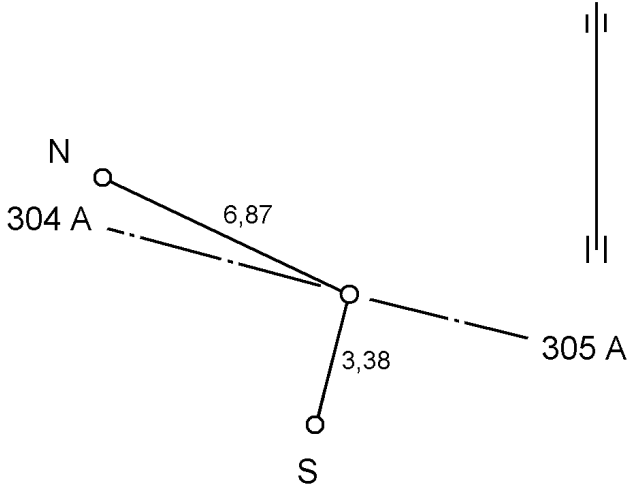
Riksrøys Rajapyykki	303	Oppført Rakennusvuosi	1764	Navn Nimi	Guovddesgáisi, Mártevárri		
Koordinater/Koordinaatit EUREF89 UTM35		Høyde/Korkeus NN2000/N2000		Høydereferanse Kohde		Riksrøys Rajapyykki	
Markering Kohde	X	Y	H				
Røys Pyykki	7694694,76	266991,55					
Bolt S Varmistusp. S	7694692,39	266993,91	1102,65	Topp bolt Pultin yläpinta			
Bolt N Varmistusp. N	7694701,63	266992,64					
Retningsrøys Suuntaviitta			Utligger Rajaviitta				
Nr./ N:o	Retning/ Suunta (g)	Avstand/ Etäisyys (m)	Nr./ N:o	Retning/ Suunta (g)	Avstand/ Etäisyys (m)		
303rw	252,707	17,90					
303re	63,025	18,11					
Nærmeste grensemerke Viereisiin rajamerkkeihin			Hjertestein Sydänkivi				
Nr./N:o	Retning/Suunta (g)	Avstand/Etäisyys (m)	Finsk/Suomi		Norsk/Norja		
302B	251,194	3905,1					
303A	63,606	5626,7					
Grensemerkets høyde Rajamerkin korkeus	1,40	Omkrets ved foten Pohjan ympärys	10,00				
Arbeid utført ved denne grenseoppgangen Tässä rajankäynnissä suoritettut työt							
Riksrøysa i god stand, børstet og gulmalt. Rajapyykki on hyvässä kunnossa, harjattu puhtaaksi ja maalattu keltaiseksi.							
Andre markeringer Muita merkkejä lähellä			Skisse Varamerkkipiirros				
A og B bolter av jern. A ja B rautapultit.							
Merknader Huomautuksia							

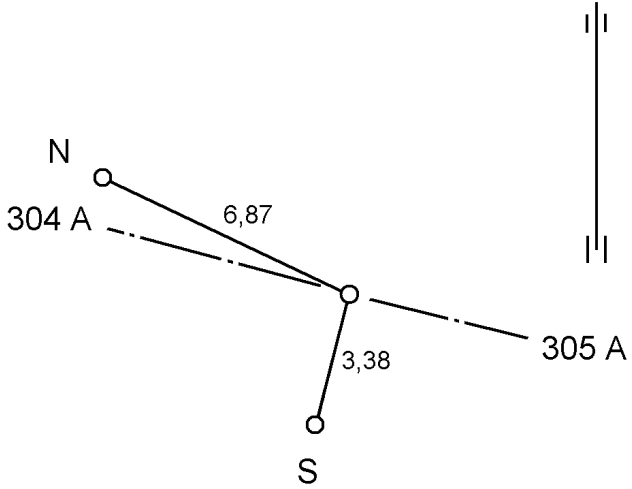
Riksroys Rajapyykki	303A	Oppført Rakennusvuosi	1950	Navn Nimi	
	Koordinater/Koordinaatit EUREF89 UTM35			Høyde/Korkeus NN2000/N2000	Høydereferanse Kohde
Markering Kohde	X	Y		H	
Røys Pyykki	7697739,05	271723,59			
Bolt S Varmistusp. S	7697738,00	271724,84		1269,52	Topp bolt Pultin yläpinta
Bolt N Varmistusp. N	7697742,70	271724,30			
Retningsrøys Suuntaviitta			Utligger Rajaviitta		
Nr./ N:o	Retning/ Suunta (g)	Avstand/ Etäisyys (m)	Nr./ N:o	Retning/ Suunta (g)	Avstand/ Etäisyys (m)
303Arw	263,609	18,70			
303Are	63,451	11,50			
Nærmeste grensemerke Viereisiin rajamerkkeihin			Hjertestein Sydänkivi		
Nr./N:o	Retning/Suunta (g)	Avstand/Etäisyys (m)	Finsk/Suomi		Norsk/Norja
303	263,606	5626,7			
303B	63,450	2865,6			
Grensemerkets høyde Rajamerkin korkeus	1,50	Omkrets ved foten Pohjan ympärys	5,60		
Arbeid utført ved denne grenseoppgangen Tässä rajankäynnissä suoritettut työt					
Riksroysa i god stand, børstet og gulmalt. Rajapyykki on hyvässä kunnossa, harjattu puhtaaksi ja maalattu keltaiseksi.					
Andre markeringer Muita merkkejä lähellä			Skisse Varamerkkipiirros		
					
Merknader Huomautuksia					
Sentrumbolt av jern under røysa. Pyykin alla rautainen keskuspulti.					




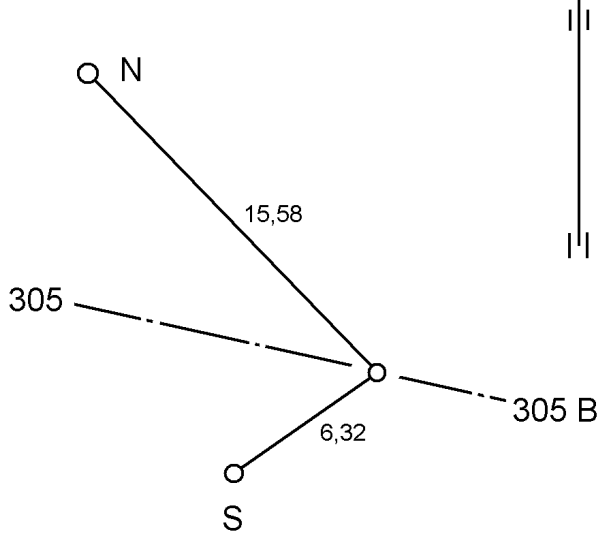
Riksrøys Rajapyykki	303B	Oppført Rakennusvuosi	1950	Navn Nimi	Háldiöohkka	Riksrøys Rajapyykki	
Koordinater/Koordinaatit EUREF89 UTM35		Høyde/Korkeus NN2000/N2000		Høydereferanse Kohde			
Markering Kohde	X	Y	H				
Røys Pyykki	7699295,38	274129,78					
Bolt S Varmistusp. S	7699298,01	274142,46	1323,82	Topp bolt Pultin yläpinta			
Bolt N Varmistusp. N	7699330,33	274128,65					
Retningsrøys Suuntaviitta			Utligger Rajaviitta				
Nr./ N:o	Retning/ Suunta (g)	Avstand/ Etäisyys (m)	Nr./ N:o	Retning/ Suunta (g)	Avstand/ Etäisyys (m)		
303Brw	262,902	23,46					
303Bre	63,329	25,37					
Nærmeste grensemerke Viereisiin rajamerkkeihin			Hjertestein Sydänkivi				
Nr./N:o	Retning/Suunta (g)	Avstand/Etäisyys (m)	Finsk/Suomi		Norsk/Norja		
303A	263,450	2865,6					
304	63,420	694,4					
Grensemerkets høyde Rajamerkin korkeus	1,65	Omkrets ved foten Pohjan ympärys	5,70				
Arbeid utført ved denne grenseoppgangen Tässä rajankäynnissä suoritettut työt							
Deler av røysa er ombygd og ny hjertestein satt opp, børstet og gulmalt. Osia pyykistä on rakennettu uudelleen ja uusi sydänkivi on asennettu, harjattu puhtaaksi ja maalattu keltaiseksi.							
Andre markeringer Muita merkkejä lähellä			Skisse Varamerkkipiirros				
							
Merknader Huomautuksia							
Sentrumbolt av jern under røysa. Pyykin alla rautainen keskuspulti.							

Riksroys Rajapyykki	304	Oppført Rakennusvuosi	1764	Navn Nimi	Ráisduottarháldi, Halti
Koordinater/Koordinaatit EUREF89 UTM35		Høyde/Korkeus NN2000/N2000		Høydereferanse Kohde	
Markering Kohde	X	Y	H		
Røys Pyykki	7699672,77	274712,65			
Bolt S Varmistusp. S	7699666,46	274726,59			
Bolt N Varmistusp. N	7699682,19	274713,46	1289,63	Topp bolt Pultin yläpinta	
Retningsrøys Suuntaviitta			Utligger Rajaviitta		
Nr./ N:o	Retning/ Suunta (g)	Avstand/ Etäisyys (m)	Nr./ N:o	Retning/ Suunta (g)	Avstand/ Etäisyys (m)
304rw1	264,354	18,06			
304rw2	263,421	76,55			
304re	122,989	18,32			
Nærmeste grensemerke Viereisiin rajamerkkeihin			Hjertestein Sydänkivi		
Nr./N:o	Retning/Suunta (g)	Avstand/Etäisyys (m)	Finsk/Suomi		Norsk/Norja
303B	263,420	694,4			
304A	124,546	3578,7			
Grensemerkets høyde Rajamerkin korkeus	1,50	Omkrets ved foten Pohjan ympärys	6,00		
Arbeid utført ved denne grenseoppgangen Tässä rajankäynnissä suoritettut työt					
Riksroysa i god stand, børstet og gulmalt. Rajapyykki on hyvässä kunnossa, harjattu puhtaaksi ja maalattu keltaiseksi.					
Andre markeringer Muita merkkejä lähellä			Skisse Varamerkkipiirros		
A og B bolter av jern. A ja B rautapultit.					
Merknader Huomautuksia					
					

Riksroys Rajapyykki	304A	Oppført Rakennusvuosi	1897	Navn Nimi	Ruvdnaoaivi									
	Koordinater/Koordinaatit EUREF89 UTM35			Høyde/Korkeus NN2000/N2000	Høydereferanse Kohde	Riksroys Rajapyykki								
Markering Kohde	X	Y		H										
Røys Pyykki	7698326,86	278028,65												
Bolt S Varmistusp. S	7698315,76	278035,51		1234,82	Topp bolt Pultin yläpinta									
Bolt N Varmistusp. N	7698332,78	278035,86												
Retningsrøys Suuntaviitta			Utligger Rajaviitta											
Nr./ N:o	Retning/ Suunta (g)	Avstand/ Etäisyys (m)	Nr./ N:o	Retning/ Suunta (g)	Avstand/ Etäisyys (m)									
304Arw	324,145	12,56												
304Are1	124,720	13,95												
304Are2	124,533	63,03												
Nærmeste grensemerke Viereiisiin rajamerkkeihin				Hjertestein Sydänkivi										
Nr./N:o	Retning/Suunta (g)	Avstand/Etäisyys (m)	Finsk/Suomi		Norsk/Norja									
304	324,546	3578,7												
305	124,374	3132,2												
Grensemerkets høyde Rajamerkin korkeus	1,30	Omkrets ved foten Pohjan ympärys	9,90											
Arbeid utført ved denne grenseoppgangen Tässä rajankäynnissä suoritettut työt														
Riksroysa i god stand, børstet og gulmalt. Rajapyykki on hyvässä kunnossa, harjattu puhtaaksi ja maalattu keltaiseksi.														
Andre markeringer Muita merkkejä lähellä				Skisse Varamerkkipiirros										
														
Merknader Huomautuksia														



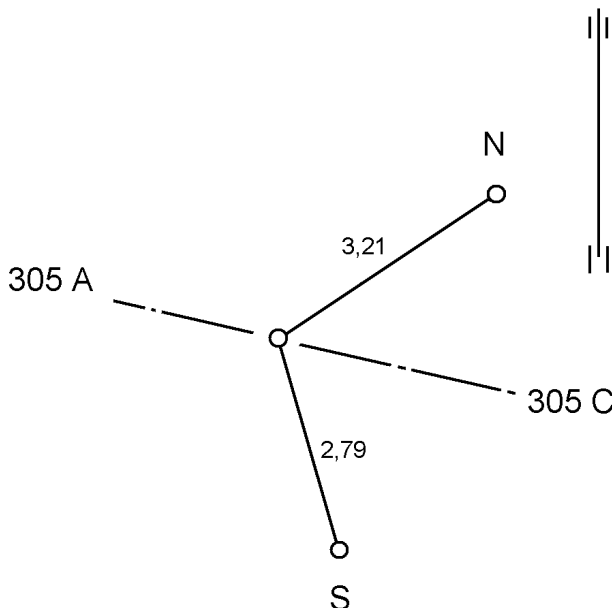
Riksrøys Rajapyykki	305	Oppført Rakennusvuosi	1764	Navn Nimi	
Koordinater/Koordinaatit EUREF89 UTM35		Høyde/Korkeus NN2000/N2000		Høydereferanse Kohde	
Markering Kohde	X	Y	H		
Røys Pyykki	7697156,73	280934,09			
Bolt S Varmistusp. S	7697153,60	280932,82	833,99	Topp bolt Pultin yläpinta	
Bolt N Varmistusp. N	7697160,47	280928,36			
Retningsrøys Suuntaviitta			Utligger Rajaviitta		
Nr./ N:o	Retning/ Suunta (g)	Avstand/ Etäisyys (m)	Nr./ N:o	Retning/ Suunta (g)	Avstand/ Etäisyys (m)
305rw	324,876	17,45			
305re	122,639	17,50			
Nærmeste grensemerke Viereisiin rajamerkkeihin			Hjertestein Sydänkivi		
Nr./N:o	Retning/Suunta (g)	Avstand/Etäisyys (m)	Finsk/Suomi		Norsk/Norja
304A	324,374	3132,2			
305A	122,682	2819,4			
Grensemerkets høyde Rajamerkin korkeus	0,80	Omkrets ved foten Pohjan ympärys	7,40		
Arbeid utført ved denne grenseoppgangen Tässä rajankäynnissä suoritettut työt					
Hele røysa er ombygd, børstet og gulmalt. Koko pyykki on rakennettu uudelleen, harjattu puhtaaksi ja maalattu keltaiseksi.					
Andre markeringer Muita merkkejä lähellä			Skisse Varamerkkipiirros		
Merknader Huomautuksia					



Riksrøys Rajapyykki	305A	Oppført Rakennusvuosi	1925	Navn Nimi	Somájávri, Somasjärvi		
Koordinater/Koordinaatit EUREF89 UTM35		Høyde/Korkeus NN2000/N2000		Høydereferanse Kohde		Riksrøys Rajapyykki	
Markering Kohde	X	Y	H				
Røys Pyykki	7696173,34	283576,45					
Bolt S Varmistusp. S	7696170,38	283570,87	745,19	Topp bolt Pultin yläpinta			
Bolt N Varmistusp. N	7696185,70	283566,95					
Retningsrøys Suuntaviitta			Utligger Rajaviitta				
Nr./ N:o	Retning/ Suunta (g)	Avstand/ Etäisyys (m)	Nr./ N:o	Retning/ Suunta (g)	Avstand/ Etäisyys (m)		
305Arw	322,835	69,42					
305Are	122,624	67,72					
Nærmeste grensemerke Viereisiin rajamerkkeihin			Hjertestein Sydänkivi				
Nr./N:o	Retning/Suunta (g)	Avstand/Etäisyys (m)	Finsk/Suomi		Norsk/Norja		
305	322,682	2819,4					
305B	122,715	1832,3					
Grensemerkets høyde Rajamerkin korkeus	1,10	Omkrets ved foten Pohjan ympärys	7,60				
Arbeid utført ved denne grenseoppgangen Tässä rajankäynnissä suoritettut työt							
Riksrøysa i god stand, børstet og gulmalt. Rajapyykki on hyvässä kunnossa, harjattu puhtaaksi ja maalattu keltaiseksi.							
Andre markeringer Muita merkkejä lähellä			Skisse Varamerkkipiirros				
Merknader Huomautuksia							



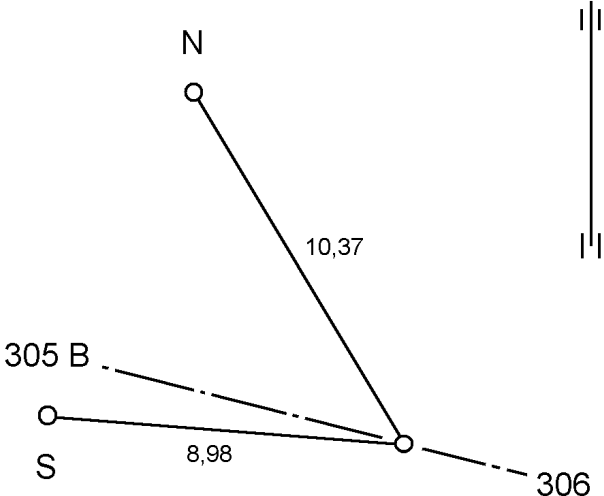
**Grenseoppgangen Norge – Finland 2025**  
**Suomen – Norjan Valtakunnanrajankäynti 2025**




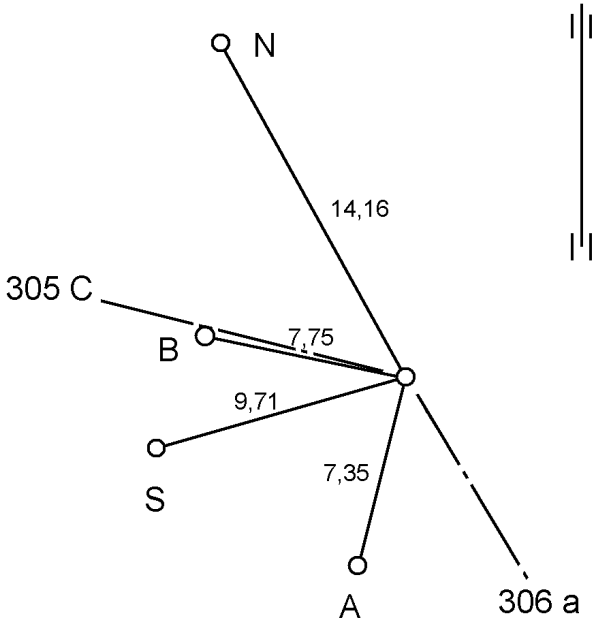
**Grensemerkebeskrivelse**  
**Rajamerkkipöytäkirja**



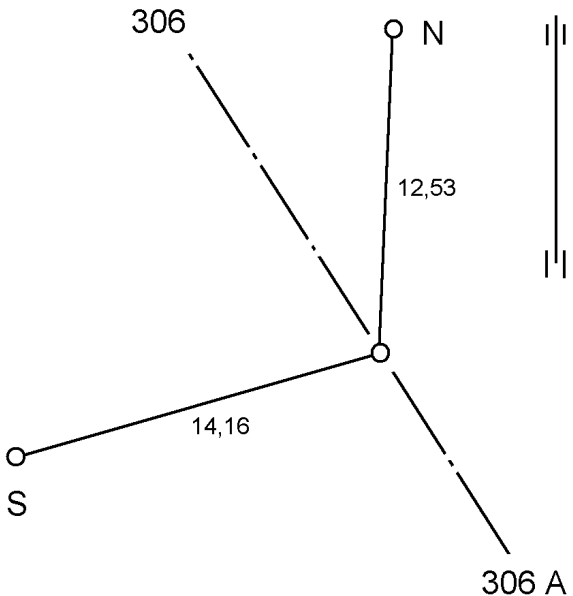
Riksroys Rajapyykki	<b>305B</b>	Oppført Rakennusvuosi	<b>1950</b>	Navn Nimi	
Koordinater/Koordinaatit EUREF89 UTM35		Høyde/Korkeus NN2000/N2000		Høydereferanse Kohde	
Markering Kohde	X	Y	H		
Røys Pyykki	<b>7695533,36</b>	<b>285293,32</b>			
Bolt S Varmistusp. S	<b>7695530,60</b>	<b>285293,76</b>	<b>773,87</b>	Topp bolt Pultin yläpinta	
Bolt N Varmistusp. N	<b>7695534,87</b>	<b>285296,19</b>			
Retningsrøys Suuntaviitta			Utligger Rajaviitta		
Nr./ N:o	Retning/ Suunta (g)	Avstand/ Etäisyys (m)	Nr./ N:o	Retning/ Suunta (g)	Avstand/ Etäisyys (m)
<b>305Brw</b>	<b>322,851</b>	<b>42,99</b>	<b>305Bu</b>	<b>122,727</b>	<b>974,78</b>
<b>305Bre</b>	<b>122,687</b>	<b>19,22</b>			
Nærmeste grensemerke Viereisiin rajamerkkeihin			Hjertestein Sydänkivi		
Nr./N:o	Retning/Suunta (g)	Avstand/Etäisyys (m)	Finsk/Suomi		Norsk/Norja
<b>305A</b>	<b>322,715</b>	<b>1832,3</b>			
<b>305C</b>	<b>122,722</b>	<b>1260,3</b>			
Grensemerkets høyde Rajamerkin korkeus	<b>1,10</b>	Omkrets ved foten Pohjan ympärys	<b>5,50</b>		
Arbeid utført ved denne grenseoppgangen Tässä rajankäynnissä suoritettut työt					
Riksroysa i god stand, børstet og gulmalt. Rajapyykki on hyvässä kunnossa, harjattu puhtaaksi ja maalattu keltaiseksi.					
Andre markeringer Muita merkkejä lähellä			Skisse Varamerkkipiirros		
Merknader Huomautuksia					
Sentrumbolt av jern under røysa. Pyykin alla rautainen keskuspultti.					


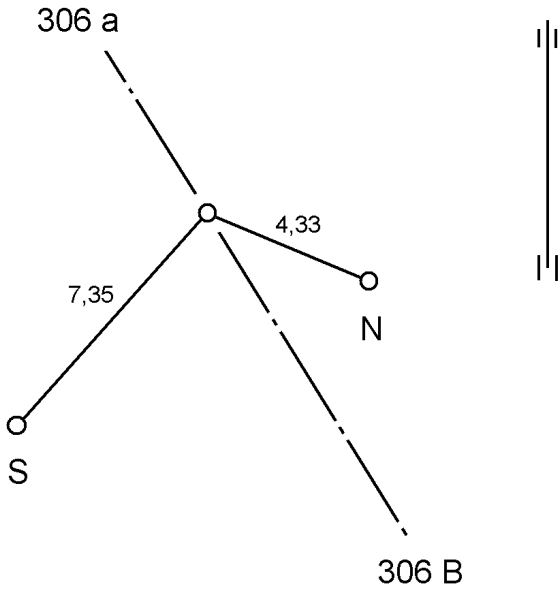
**Grenseoppgangen Norge – Finland 2025**  
**Suomen – Norjan Valtakunnanrajankäynti 2025**



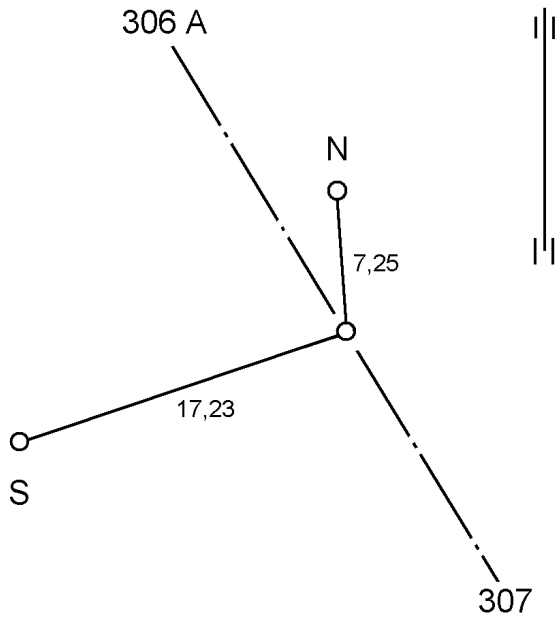
**Grensemerkebeskrivelse**  
**Rajamerkkipöytäkirja**


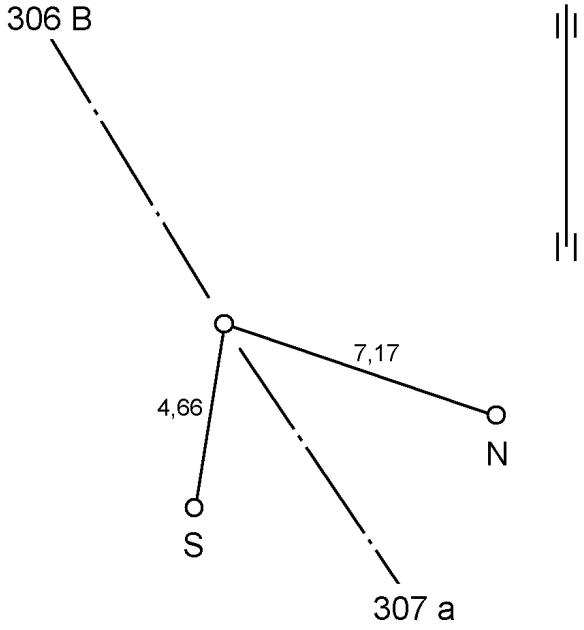
Riksrøys Rajapyykki	<b>305C</b>	Oppført Rakennusvuosi	<b>1925</b>	Navn Nimi	
	Koordinater/Koordinaatit EUREF89 UTM35			Høyde/Korkeus NN2000/N2000	Høydereferanse Kohde
Markering Kohde	X	Y		H	
Røys Pyykki	<b>7695093,04</b>	<b>286474,19</b>			
Bolt S Varmistusp. S	<b>7695094,85</b>	<b>286465,38</b>		<b>857,99</b>	Topp bolt Pultin yläpinta
Bolt N Varmistusp. N	<b>7695102,49</b>	<b>286469,95</b>			
Retningsrøys Suuntaviitta			Utligger Rajaviitta		
Nr./ N:o	Retning/ Suunta (g)	Avstand/ Etäisyys (m)	Nr./ N:o	Retning/ Suunta (g)	Avstand/ Etäisyys (m)
<b>305Crw</b>	<b>324,218</b>	<b>19,77</b>			
<b>305Cre</b>	<b>123,014</b>	<b>20,48</b>			
Nærmeste grensemerke Viereisiin rajamerkkeihin			Hjertestein Sydänkivi		
Nr./N:o	Retning/Suunta (g)	Avstand/Etäisyys (m)	Finsk/Suomi	Norsk/Norja	
<b>305B</b>	<b>322,722</b>	<b>1260,3</b>			
<b>306</b>	<b>122,670</b>	<b>1681,5</b>			
Grensemerkets høyde Rajamerkin korkeus	<b>1,10</b>	Omkrets ved foten Pohjan ympärys	<b>7,50</b>		
Arbeid utført ved denne grenseoppgangen Tässä rajankäynnissä suoritettut työt					
Riksrøysa i god stand, børstet og gulmalt. Rajapyykki on hyvässä kunnossa, harjattu puhtaaksi ja maalattu keltaiseksi.					
Andre markeringer Muita merkkejä lähellä			Skisse Varamerkkipiirros		
					
Merknader Huomautuksia					

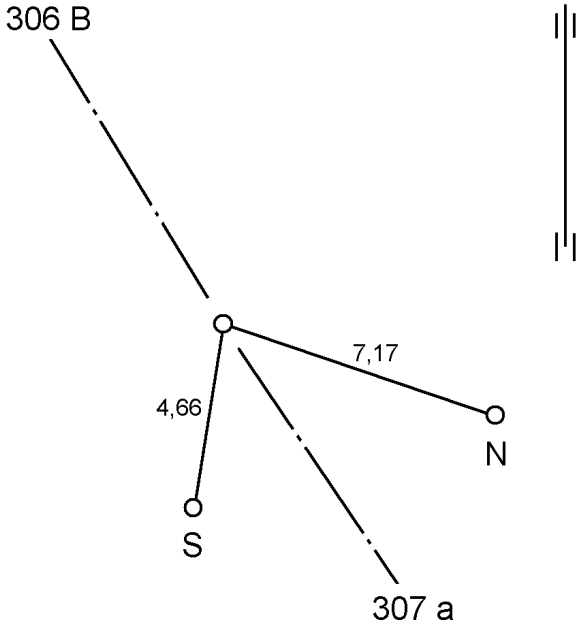
Riksroys Rajapyykki	306	Oppført Rakennusvuosi	1764	Navn Nimi	Somáaoaivi		
Koordinater/Koordinaatit EUREF89 UTM35		Høyde/Korkeus NN2000/N2000		Høydereferanse Kohde		Riksroys Rajapyykki	
Markering Kohde	X	Y	H				
Røys Pyykki	7694506,83	288050,24					
Bolt S Varmistusp. S	7694505,35	288040,64	872,02	Topp bolt Pultin yläpinta			
Bolt N Varmistusp. N	7694520,03	288045,01					
Retningsrøys Suuntaviitta			Utligger Rajaviitta				
Nr./ N:o	Retning/ Suunta (g)	Avstand/ Etäisyys (m)	Nr./ N:o	Retning/ Suunta (g)	Avstand/ Etäisyys (m)		
306rw	322,516	17,55					
306re	173,857	18,20					
Nærmeste grensemerke Viereisiin rajamerkkeihin			Hjertestein Sydänkivi				
Nr./N:o	Retning/Suunta (g)	Avstand/Etäisyys (m)	Finsk/Suomi		Norsk/Norja		
305C	322,670	1681,5					
306a	173,579	2631,0					
Grensemerkets høyde Rajamerkin korkeus	1,10	Omkrets ved foten Pohjan ympärys	11,60				
Arbeid utført ved denne grenseoppgangen Tässä rajankäynnissä suoritettut työt							
Deler av røysa er ombygd, børstet og gulmalt. Osia pyykistä on rakennettu uudelleen, harjattu puhtaaksi ja maalattu keltaiseksi.							
Andre markeringer Muita merkkejä lähellä			Skisse Varamerkkipiirros				
A og B bolter av jern. A ja B rautapultit.							
Merknader Huomautuksia							

Riksroys Rajapyykki	306a	Oppført Rakennusvuosi	1975	Navn Nimi	
	Koordinater/Koordinaatit EUREF89 UTM35			Høyde/Korkeus NN2000/N2000	Høydeføranse Kohde
Markering Kohde	X	Y		H	
Røys Pyykki	7692099,21	289111,08			
Bolt S Varmistusp. S	7692097,24	289097,05		797,75	Topp bolt Pultin yläpinta
Bolt N Varmistusp. N	7692111,58	289113,29			
Retningsrøys Suuntaviitta			Utligger Rajaviitta		
Nr./ N:o	Retning/ Suunta (g)	Avstand/ Etäisyys (m)	Nr./ N:o	Retning/ Suunta (g)	Avstand/ Etäisyys (m)
306arw	373,632	28,47			
306are	173,044	23,24			
Nærmeste grensemerke Viereisiin rajamerkkeihin			Hjertestein Sydänkivi		
Nr./N:o	Retning/Suunta (g)	Avstand/Etäisyys (m)	Finsk/Suomi		Norsk/Norja
306	373,579	2631,0			
306A	173,576	1861,5			
Grensemerkets høyde Rajamerkin korkeus	1,20	Omkrets ved foten Pohjan ympärys	7,50		
Arbeid utført ved denne grenseoppgangen Tässä rajankäynnissä suoritettut työt					
Riksroysa i god stand, børstet og gulmalt. Rajapyykki on hyvässä kunnossa, harjattu puhtaaksi ja maalattu keltaiseksi.					
Andre markeringer Muita merkkejä lähellä			Skisse Varamerkkipiirros		
					
Merknader Huomautuksia					
Sentrumbolt av messing under røysa. Pyykin alla messinkinen keskuspultti.					

Riksroys Rajapyykki	306A	Oppført Rakennusvuosi	1925	Navn Nimi	
	Koordinater/Koordinaatit EUREF89 UTM35			Høyde/Korkeus NN2000/N2000	Høydeføranse Kohde
Markering Kohde	X	Y		H	
Røys Pyykki	7690395,74	289861,74			
Bolt S Varmistusp. S	7690390,98	289856,14	820,77		Topp bolt Pultin yläpinta
Bolt N Varmistusp. N	7690393,49	289865,43			
Retningsrøys Suuntaviitta			Utligger Rajaviitta		
Nr./ N:o	Retning/ Suunta (g)	Avstand/ Etäisyys (m)	Nr./ N:o	Retning/ Suunta (g)	Avstand/ Etäisyys (m)
306Arw	373,174	18,97			
306Are	173,680	28,84			
Nærmeste grensemerke Viereisiin rajamerkkeihin			Hjertestein Sydänkivi		
Nr./N:o	Retning/Suunta (g)	Avstand/Etäisyys (m)	Finsk/Suomi		Norsk/Norja
306a	373,576	1861,5			
306B	173,472	1022,3			
Grensemerkets høyde Rajamerkin korkeus	1,30	Omkrets ved foten Pohjan ympärys	7,10		
Arbeid utført ved denne grenseoppgangen Tässä rajankäynnissä suoritettut työt					
Riksroysa i god stand, børstet og gulmalt. Rajapyykki on hyvässä kunnossa, harjattu puhtaaksi ja maalattu keltaiseksi.					
Andre markeringer Muita merkkejä lähellä			Skisse Varamerkkipiirros		
					
Merknader Huomautuksia					



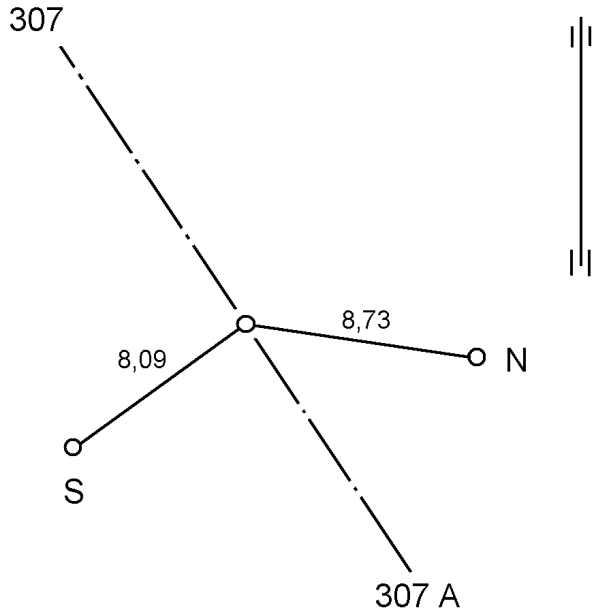
Riksroys Rajapyykki	306B	Oppført Rakennusvuosi	1975	Navn Nimi	
	Koordinater/Koordinaatit EUREF89 UTM35			Høyde/Korkeus NN2000/N2000	Høydeføranse Kohde
Markering Kohde	X	Y		H	
Røys Pyykki	7689460,88	290275,53			
Bolt S Varmistusp. S	7689457,43	290258,64		800,14	Topp bolt Pultin yläpinta
Bolt N Varmistusp. N	7689468,13	290275,98			
Retningsrøys Suuntaviitta			Utligger Rajaviitta		
Nr./ N:o	Retning/ Suunta (g)	Avstand/ Etäisyys (m)	Nr./ N:o	Retning/ Suunta (g)	Avstand/ Etäisyys (m)
306Brw	373,483	36,30			
306Bre	173,481	36,10			
Nærmeste grensemerke Viereisiin rajamerkkeihin			Hjertestein Sydänkivi		
Nr./N:o	Retning/Suunta (g)	Avstand/Etäisyys (m)	Finsk/Suomi	Norsk/Norja	
306A	373,472	1022,3			
307	173,482	2391,3			
Grensemerkets høyde Rajamerkin korkeus	1,20	Omkrets ved foten Pohjan ympärys	8,20		
Arbeid utført ved denne grenseoppgangen Tässä rajankäynnissä suoritettut työt					
Riksroysa i god stand, børstet og gulmalt. Rajapyykki on hyvässä kunnossa, harjattu puhtaaksi ja maalattu keltaiseksi.					
Andre markeringer Muita merkkejä lähellä			Skisse Varamerkkipiirros		
					
Merknader Huomautuksia					
Sentrumbolt av messing under røysa. Pyykin alla messinkinen keskuspultti.					

Riksrøys Rajapyykki	307	Oppført Rakennusvuosi	1764	Navn Nimi	Várdoaiivi, Várddoaiivi
Koordinater/Koordinaatit EUREF89 UTM35		Høyde/Korkeus NN2000/N2000		Høydereferanse Kohde	
Markering Kohde	X	Y	H		
Røys Pyykki	7687274,07	291243,04			
Bolt S Varmistusp. S	7687269,55	291241,73	888,85	Topp bolt Pultin yläpinta	
Bolt N Varmistusp. N	7687271,01	291249,52			
Retningsrøys Suuntaviitta			Utligger Rajaviitta		
Nr./ N:o	Retning/ Suunta (g)	Avstand/ Etäisyys (m)	Nr./ N:o	Retning/ Suunta (g)	Avstand/ Etäisyys (m)
307rw	373,473	18,06			
307re	169,867	17,73			
Nærmeste grensemerke Viereisiin rajamerkkeihin			Hjertestein Sydänkivi		
Nr./N:o	Retning/Suunta (g)	Avstand/Etäisyys (m)	Finsk/Suomi		Norsk/Norja
306B	373,482	2391,3			
307a	169,980	3444,6			
Grensemerkets høyde Rajamerkin korkeus	1,20	Omkrets ved foten Pohjan ympärys	11,50		
Arbeid utført ved denne grenseoppgangen Tässä rajankäynnissä suoritettut työt					
Deler av røysa er ombygd, børstet og gulmalt. Osia pyykistä on rakennettu uudelleen, harjattu puhtaaksi ja maalattu keltaiseksi.					
Andre markeringer Muita merkkejä lähellä			Skisse Varamerkkipiirros		
					
Merknader Huomautuksia					





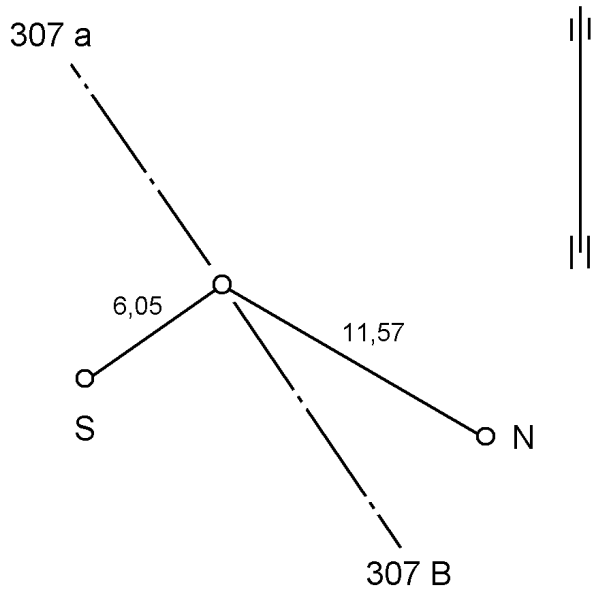
**Grenseoppgangen Norge – Finland 2025**  
**Suomen – Norjan Valtakunnanrajankäynti 2025**



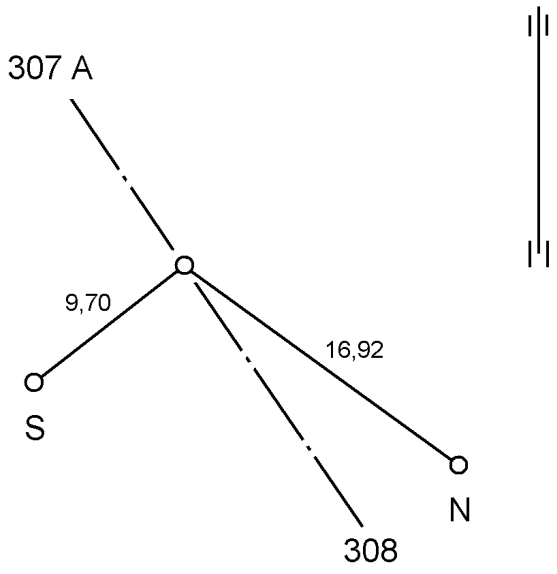
**Grensemerkebeskrivelse**  
**Rajamerkkipöytäkirja**




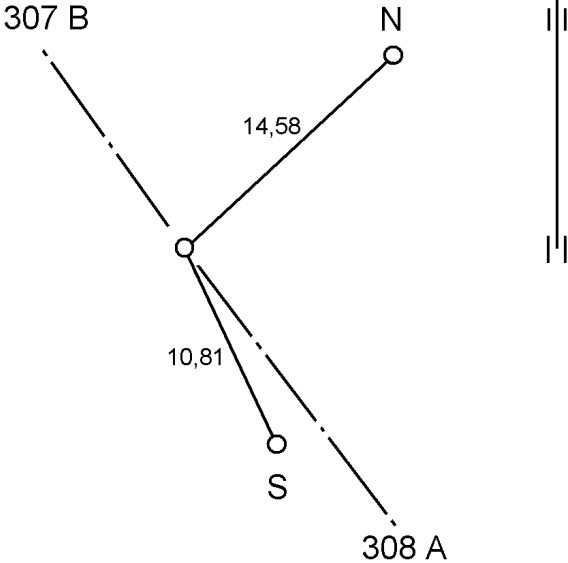
Riksrøys Rajapyykki	307a	Oppført Rakennusvuosi	1975	Navn Nimi	
Koordinater/Koordinaatit EUREF89 UTM35		Høyde/Korkeus NN2000/N2000		Høydereferanse Kohde	
Markering Kohde	X	Y	H		
Røys Pyykki	7684205,40	292807,84			
Bolt S Varmistusp. S	7684201,32	292800,85	717,49	Topp bolt Pultin yläpinta	
Bolt N Varmistusp. N	7684203,13	292816,27			
Retningsrøys Suuntaviitta			Utligger Rajaviitta		
Nr./ N:o	Retning/ Suunta (g)	Avstand/ Etäisyys (m)	Nr./ N:o	Retning/ Suunta (g)	Avstand/ Etäisyys (m)
307arw	370,040	26,12			
307are	169,707	38,38			
Nærmeste grensemerke Viereisiin rajamerkkeihin			Hjertestein Sydänkivi		
Nr./N:o	Retning/Suunta (g)	Avstand/Etäisyys (m)	Finsk/Suomi		Norsk/Norja
307	369,980	3444,6			
307A	169,976	1521,3			
Grensemerkets høyde Rajamerkin korkeus	1,40	Omkrets ved foten Pohjan ympärys	6,70		
Arbeid utført ved denne grenseoppgangen Tässä rajankäynnissä suoritettut työt					
Deler av røysa er ombygd, børstet og gulmalt. Osia pyykistä on rakennettu uudelleen, harjattu puhtaaksi ja maalattu keltaiseksi.					
Andre markeringer Muita merkkejä lähellä			Skisse Varamerkkipiirros		
					
Merknader Huomautuksia					
Sentrumbolt av messing under røysa. Pyykin alla messinkinen keskuspultti.					

**Grenseoppgangen Norge – Finland 2025**  
**Suomen – Norjan Valtakunnanrajankäynti 2025**

**Grensemerkebeskrivelse**  
**Rajamerkkipöytäkirja**



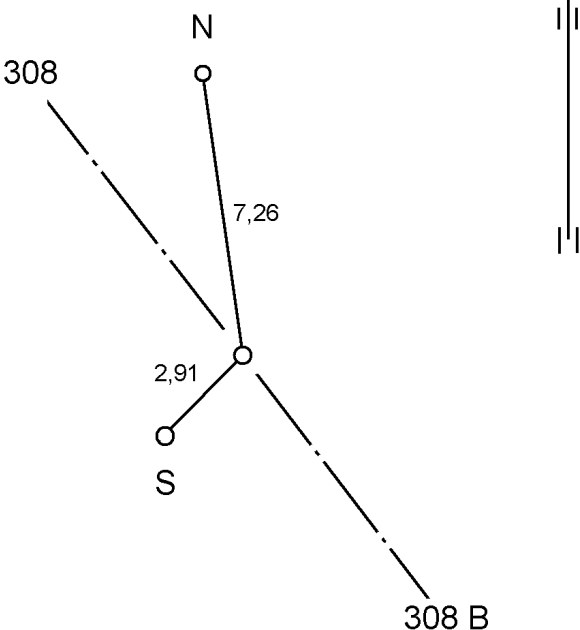
Riksrøys Rajapyykki	<b>307A</b>	Oppført Rakennusvuosi	<b>1925</b>	Navn Nimi	
	Koordinater/Koordinaatit EUREF89 UTM35			Høyde/Korkeus NN2000/N2000	Høydereferanse Kohde
Markering Kohde	X	Y		H	
Røys Pyykki	<b>7682850,18</b>	<b>293498,99</b>			
Bolt S Varmistusp. S	<b>7682847,22</b>	<b>293493,72</b>		<b>696,84</b>	Topp bolt Pultin yläpinta
Bolt N Varmistusp. N	<b>7682843,58</b>	<b>293508,44</b>			
Retningsrøys Suuntaviitta			Utligger Rajaviitta		
Nr./ N:o	Retning/ Suunta (g)	Avstand/ Etäisyys (m)	Nr./ N:o	Retning/ Suunta (g)	Avstand/ Etäisyys (m)
<b>307Arw</b>	<b>369,993</b>	<b>167,65</b>			
<b>307Are</b>	<b>169,919</b>	<b>73,01</b>			
Nærmeste grensemerke Viereisiin rajamerkkeihin			Hjertestein Sydänkivi		
Nr./N:o	Retning/Suunta (g)	Avstand/Etäisyys (m)	Finsk/Suomi		Norsk/Norja
<b>307a</b>	<b>369,976</b>	<b>1521,3</b>			
<b>307B</b>	<b>169,971</b>	<b>1333,6</b>			
Grensemerkets høyde Rajamerkin korkeus	<b>1,50</b>	Omkrets ved foten Pohjan ympärys	<b>6,40</b>		
Arbeid utført ved denne grenseoppgangen Tässä rajankäynnissä suoritettut työt					
<p><b>Hele røysa er ombygd, børstet og gulmalt. Koko pyykki on rakennettu uudelleen, harjattu puhtaaksi ja maalattu keltaiseksi.</b></p>					
Andre markeringer Muita merkkejä lähellä			Skisse Varamerkkipiirros		
					
Merknader Huomautuksia					

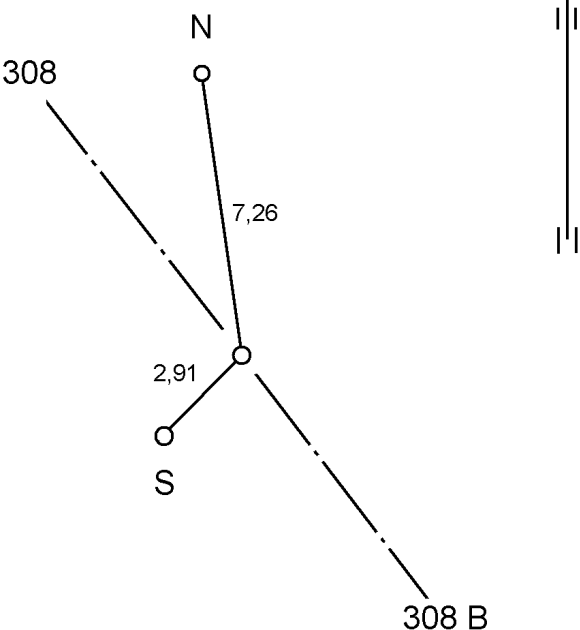
Riksroys Rajapyykki	307B	Oppført Rakennusvuosi	1975	Navn Nimi	
Koordinater/Koordinaatit EUREF89 UTM35		Høyde/Korkeus NN2000/N2000		Høydereferanse Kohde	
Markering Kohde	X	Y	H		
Røys Pyykki	7681662,25	294104,96			
Bolt S Varmistusp. S	7681657,09	294096,75	706,55	Topp bolt Pultin yläpinta	
Bolt N Varmistusp. N	7681651,06	294117,57			
Retningsrøys Suuntaviitta			Utligger Rajaviitta		
Nr./ N:o	Retning/ Suunta (g)	Avstand/ Etäisyys (m)	Nr./ N:o	Retning/ Suunta (g)	Avstand/ Etäisyys (m)
307Brw	369,970	21,00			
307Bre	169,966	26,00			
Nærmeste grensemerke Viereisiin rajamerkkeihin			Hjertestein Sydänkivi		
Nr./N:o	Retning/Suunta (g)	Avstand/Etäisyys (m)	Finsk/Suomi		Norsk/Norja
307A	369,971	1333,6			
308	169,965	2942,9			
Grensemerkets høyde Rajamerkin korkeus	1,40	Omkrets ved foten Pohjan ympärys	8,00		
Arbeid utført ved denne grenseoppgangen Tässä rajankäynnissä suoritettut työt					
Riksroysa i god stand, børstet og gulmalt. Rajapyykki on hyvässä kunnossa, harjattu puhtaaksi ja maalattu keltaiseksi.					
Andre markeringer Muita merkkejä lähellä			Skisse Varamerkkipiirros		
Merknader Huomautuksia					
Sentrumbolt av messing under røysa. Pyykin alla messinkinen keskuspultti.					

Riksrøys Rajapyykki	308	Oppført Rakennusvuosi	1764	Navn Nimi	Jorba Čierte, Jorba-Čierti		
Koordinater/Koordinaatit EUREF89 UTM35		Høyde/Korkeus NN2000/N2000		Høydereferanse Kohde		Riksrøys Rajapyykki	
Markering Kohde	X	Y	H				
Røys Pyykki	7679040,88	295442,43					
Bolt S Varmistusp. S	7679030,66	295445,95	834,74	Topp bolt Pultin yläpinta			
Bolt N Varmistusp. N	7679049,32	295454,20					
Retningsrøys Suuntaviitta			Utligger Rajaviitta				
Nr./ N:o	Retning/ Suunta (g)	Avstand/ Etäisyys (m)	Nr./ N:o	Retning/ Suunta (g)			Avstand/ Etäisyys (m)
308rw	370,300	17,83	308u	166,949	3418,21		
308re	166,575	18,34					
Nærmeste grensemerke Viereisiin rajamerkkeihin			Hjertestein Sydänkivi				
Nr./N:o	Retning/Suunta (g)	Avstand/Etäisyys (m)	Finsk/Suomi		Norsk/Norja		
307B	369,965	2942,9					
308A	166,949	3897,5					
Grensemerkets høyde Rajamerkin korkeus	1,30	Omkrets ved foten Pohjan ympärys	9,00				
Arbeid utført ved denne grenseoppgangen Tässä rajankäynnissä suoritettut työt							
Riksrøysa i god stand, børstet og gulmalt. Rajapyykki on hyvässä kunnossa, harjattu puhtaaksi ja maalattu keltaiseksi.							
Andre markeringer Muita merkkejä lähellä			Skisse Varamerkkipiirros				
							
Merknader Huomautuksia							

**Grenseoppgangen Norge – Finland 2025**  
**Suomen – Norjan Valtakunnanrajankäynti 2025**

**Grensemerkebeskrivelse**  
**Rajamerkkipöytäkirja**



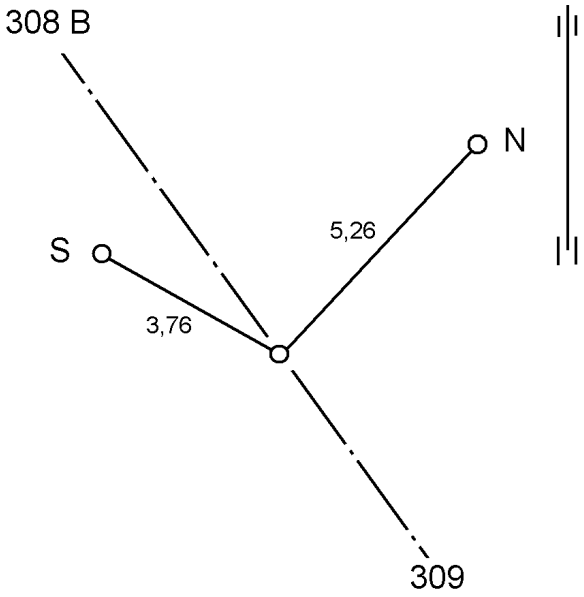
Riksroys Rajapyykki	308A	Oppført Rakennusvuosi	1950	Navn Nimi	
Koordinater/Koordinaatit EUREF89 UTM35		Høyde/Korkeus NN2000/N2000		Høydereferanse Kohde	
Markering Kohde	X	Y	H		
Røys Pyykki	7675656,96	297376,17			
Bolt S Varmistusp. S	7675655,17	297373,88	590,03	Topp bolt Pultin yläpinta	
Bolt N Varmistusp. N	7675664,19	297375,67			
Retningsrøys Suuntaviitta			Utligger Rajaviitta		
Nr./ N:o	Retning/ Suunta (g)	Avstand/ Etäisyys (m)	Nr./ N:o	Retning/ Suunta (g)	Avstand/ Etäisyys (m)
			308Au	166,948	181,71
Nærmeste grensemerke Viereisiin rajamerkkeihin			Hjertestein Sydänkivi		
Nr./N:o	Retning/Suunta (g)	Avstand/Etäisyys (m)	Finsk/Suomi	Norsk/Norja	
308	366,949	3897,5			
308B	166,952	2536,4			
Grensemerkets høyde Rajamerkin korkeus	1,00	Omkrets ved foten Pohjan ympärys	6,00		
Arbeid utført ved denne grenseoppgangen Tässä rajankäynnissä suoritettut työt					
Riksroysa i god stand, børstet og gulmalt. Rajapyykki on hyvässä kunnossa, harjattu puhtaaksi ja maalattu keltaiseksi.					
Andre markeringer Muita merkkejä lähellä			Skisse Varamerkkipiirros		
Merknader Huomautuksia					




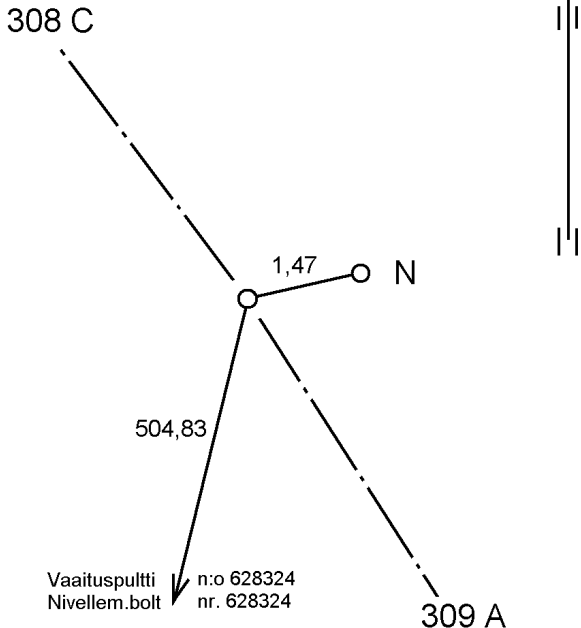




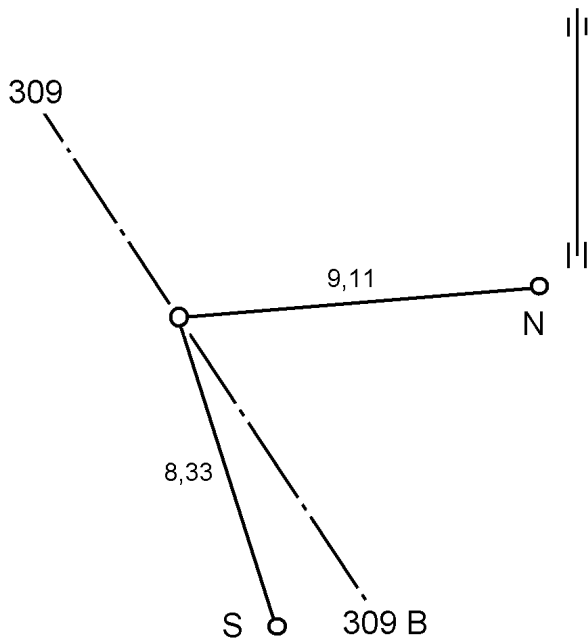
**Grenseoppgangen Norge – Finland 2025**  
**Suomen – Norjan Valtakunnanrajankäynti 2025**

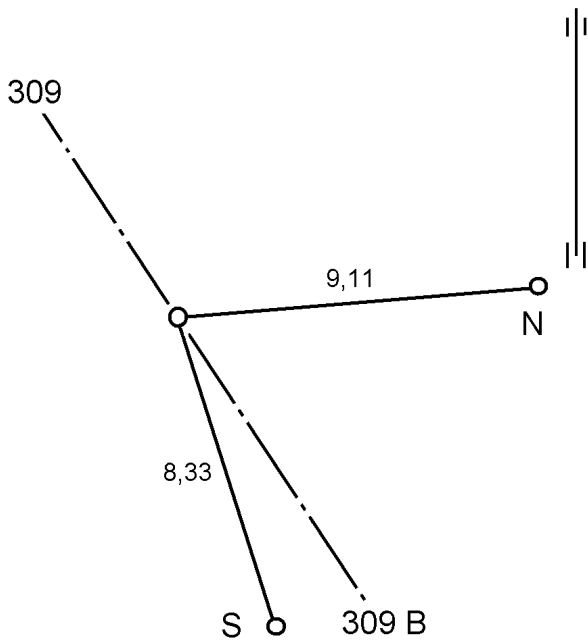

**Grensemerkebeskrivelse**  
**Rajamerkkipöytäkirja**




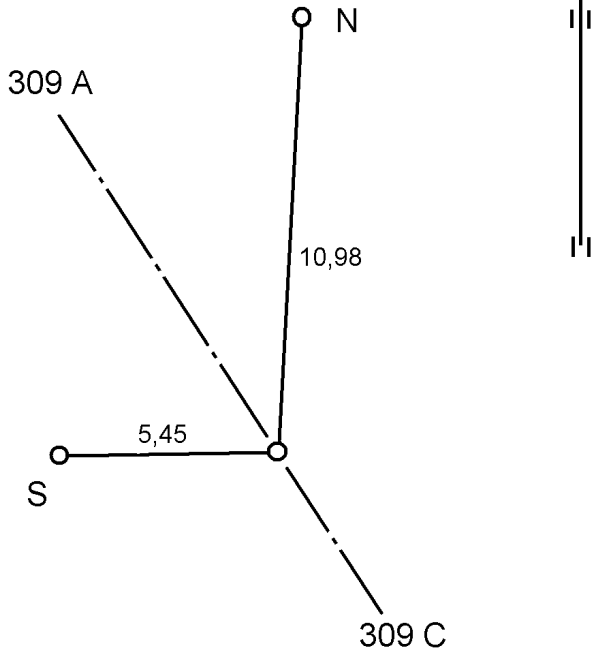
Riksrøys Rajapyykki	<b>308B</b>	Oppført Rakennusvuosi	<b>1950</b>	Navn Nimi						
	Koordinater/Koordinaatit EUREF89 UTM35			Høyde/Korkeus NN2000/N2000		Høydereferanse Kohde		Riksrøys Rajapyykki		
Markering Kohde	X	Y		H						
Røys Pyykki	7673454,73	298634,52								
Bolt S Varmistusp. S	7673454,07	298631,43		572,66		Topp bolt Pultin yläpinta				
Bolt N Varmistusp. N	7673461,24	298635,51								
Retningsrøys Suuntaviitta			Utligger Rajaviitta							
Nr./ N:o	Retning/ Suunta (g)	Avstand/ Etäisyys (m)	Nr./ N:o	Retning/ Suunta (g)	Avstand/ Etäisyys (m)					
308Brw	366,977	20,00								
308Bre	166,934	23,51								
Nærmeste grensemerke Viereisiin rajamerkkeihin				Hjertestein Sydänkivi						
Nr./N:o	Retning/Suunta (g)	Avstand/Etäisyys (m)	Finsk/Suomi		Norsk/Norja					
308A	366,952	2536,4								
308C	166,955	2722,4								
Grensemerkets høyde Rajamerkin korkeus	1,00	Omkrets ved foten Pohjan ympärys	6,90							
Arbeid utført ved denne grenseoppgangen Tässä rajankäynnissä suoritettut työt										
Deler av røysa er ombygd, børstet og gulmalt. Osia pyykistä on rakennettu uudelleen, harjattu puhtaaksi ja maalattu keltaiseksi.										
Andre markeringer Muita merkkejä lähellä				Skisse Varamerkkipiirros						
Merknader Huomautuksia										
Sentrumbolt av jern under røysa. Pyykin alla rautainen keskuspulti.										


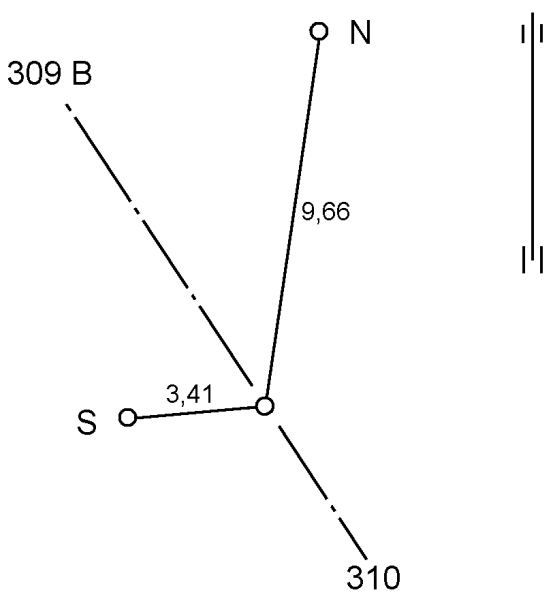
Riksroys Rajapyykki	308C	Oppført Rakennusvuosi	1950	Navn Nimi	
	Koordinater/Koordinaatit EUREF89 UTM35			Høyde/Korkeus NN2000/N2000	Høydereferanse Kohde
Markering Kohde	X	Y		H	
Roys Pyykki	7671090,95	299984,99			
Bolt S Varmistusp. S	7671093,15	299981,94		537,13	Topp bolt Pultin yläpinta
Bolt N Varmistusp. N	7671094,51	299988,97			
Retningsroys Suuntaviitta			Utligger Rajaviitta		
Nr./ N:o	Retning/ Suunta (g)	Avstand/ Etäisyys (m)	Nr./ N:o	Retning/ Suunta (g)	Avstand/ Etäisyys (m)
308Crw	366,956	15,10			
308Cre	166,982	7,20			
Nærmeste grensemerke Viereisiin rajamerkkeihin			Hjertestein Sydänkivi		
Nr./N:o	Retning/Suunta (g)	Avstand/Etäisyys (m)	Finsk/Suomi		Norsk/Norja
308B	366,955	2722,4			
309	166,966	490,4			
Grensemerkets høyde Rajamerkin korkeus	1,10	Omkrets ved foten Pohjan ympärys	5,75		
Arbeid utført ved denne grenseoppgangen Tässä rajankäynnissä suoritettut työt					
Riksroysa i god stand, børstet og gulmalt. Rajapyykki on hyvässä kunnossa, harjattu puhtaaksi ja maalattu keltaiseksi.					
Andre markeringer Muita merkkejä lähellä			Skisse Varamerkkipiirros		
					
Merknader Huomautuksia					
Sentrumbolt av jern under roysa. Pyykin alla rautainen keskuspulti.					




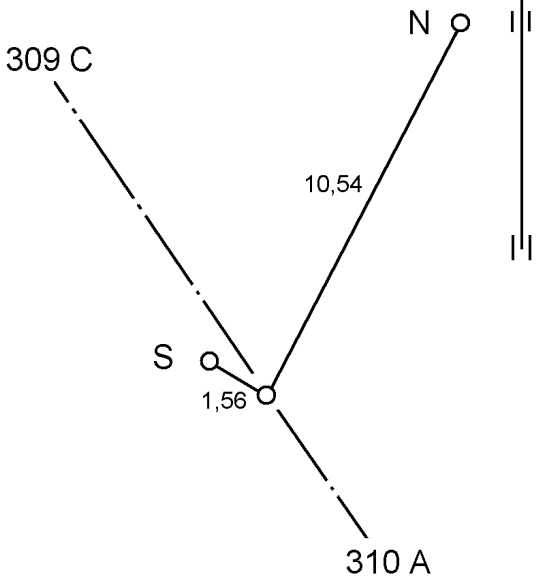
Riksroys Rajapyykki	309	Oppført Rakennusvuosi	1764	Navn Nimi	Deatnomuotkkjávri, Tenomuotka		
Koordinater/Koordinaatit EUREF89 UTM35		Høyde/Korkeus NN2000/N2000		Høydereferanse Kohde		Riksroys Rajapyykki	
Markering Kohde	X	Y	H				
Røys Pyykki	7670665,09	300228,20					
Bolt S Varmistusp. S							
Bolt N Varmistusp. N	7670665,34	300229,65	522,07	Topp bolt Pultin yläpinta			
Retningsrøys Suuntaviitta			Utligger Rajaviitta				
Nr./ N:o	Retning/ Suunta (g)	Avstand/ Etäisyys (m)	Nr./ N:o	Retning/ Suunta (g)	Avstand/ Etäisyys (m)		
309rw	366,556	23,70					
309re	170,932	70,65					
Nærmeste grensemerke Viereisiin rajamerkkeihin			Hjertestein Sydänkivi				
Nr./N:o	Retning/Suunta (g)	Avstand/Etäisyys (m)	Finsk/Suomi		Norsk/Norja		
308C	366,966	490,4					
309A	171,179	1863,5					
Grensemerkets høyde Rajamerkin korkeus	1,00	Omkrets ved foten Pohjan ympärys	9,00				
Arbeid utført ved denne grenseoppgangen Tässä rajankäynnissä suoritettut työt							
Deler av røysa er ombygd, børstet og gulmalt. Osia pyykistä on rakennettu uudelleen, harjattu puhtaaksi ja maalattu keltaiseksi.							
Andre markeringer Muita merkkejä lähellä			Skisse Varamerkkipiirros				
							
Merknader Huomautuksia			Sikringsbolt bare på norsk side. Varmistuspultti vain Norjan puolella.				



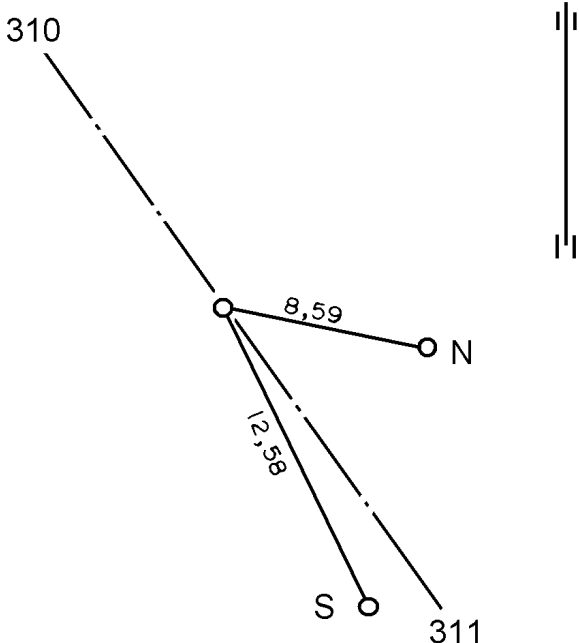
Riksrøys Rajapyykki	309A	Oppført Rakennusvuosi	1897	Navn Nimi	
	Koordinater/Koordinaatit EUREF89 UTM35			Høyde/Korkeus NN2000/N2000	Høydereferanse Kohde
Markering Kohde	X	Y		H	
Røys Pyykki	7668989,34	301043,30			
Bolt S Varmistusp. S	7668981,12	301044,72		592,45	Topp bolt Pultin yläpinta
Bolt N Varmistusp. N	7668988,87	301052,41			
Retningsrøys Suuntaviitta			Utligger Rajaviitta		
Nr./ N:o	Retning/ Suunta (g)	Avstand/ Etäisyys (m)	Nr./ N:o	Retning/ Suunta (g)	Avstand/ Etäisyys (m)
309Arw	371,182	17,90	309Au	171,219	432,15
309Are	171,167	13,70			
Nærmeste grensemerke Viereisiin rajamerkkeihin			Hjertestein Sydänkivi		
Nr./N:o	Retning/Suunta (g)	Avstand/Etäisyys (m)	Finsk/Suomi		Norsk/Norja
309	371,179	1863,5			
309B	171,167	1345,3			
Grensemerkets høyde Rajamerkin korkeus	1,20	Omkrets ved foten Pohjan ympärys	10,2 0		
Arbeid utført ved denne grenseoppgangen Tässä rajankäynnissä suoritettut työt					
Riksrøysa i god stand, børstet og gulmalt. Rajapyykki on hyvässä kunnossa, harjattu puhtaaksi ja maalattu keltaiseksi.					
Andre markeringer Muita merkkejä lähellä			Skisse Varamerkkipiirros		
Merknader Huomautuksia					




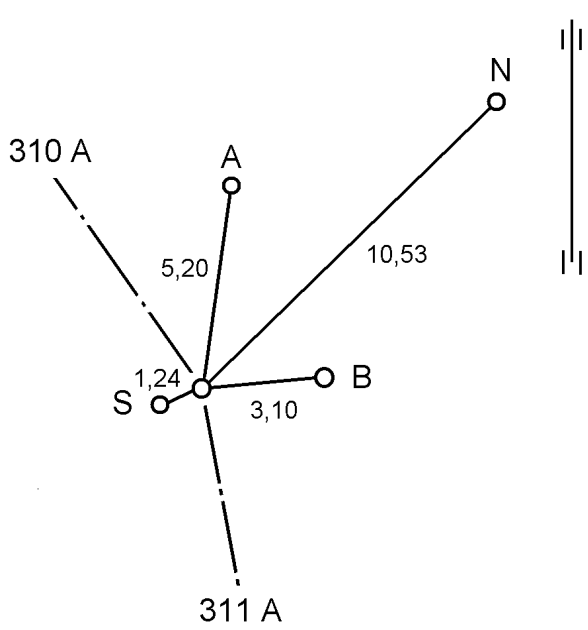



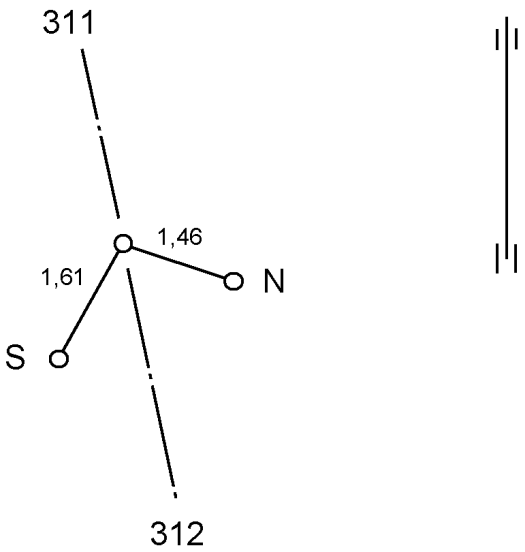
Riksrøys Rajapyykki	309B	Oppført Rakennusvuosi	1950	Navn Nimi		
Koordinater/Koordinaatit EUREF89 UTM35		Høyde/Korkeus NN2000/N2000		Høydereferanse Kohde	Riksrøys Rajapyykki	
Markering Kohde	X	Y	H			
Røys Pyykki	7667779,72	301631,96				
Bolt S Varmistusp. S	7667780,20	301626,53	559,85	Topp bolt Pultin yläpinta		
Bolt N Varmistusp. N	7667790,56	301633,79				
Retningsrøys Suuntaviitta			Utligger Rajaviitta			
Nr./ N:o	Retning/ Suunta (g)	Avstand/ Etäisyys (m)	Nr./ N:o	Retning/ Suunta (g)		Avstand/ Etäisyys (m)
Nærmeste grensemerke Viereisiin rajamerkkeihin			Hjertestein Sydänkivi			
Nr./N:o	Retning/Suunta (g)	Avstand/Etäisyys (m)	Finsk/Suomi	Norsk/Norja		
309A	371,167	1345,3				
309C	171,174	2235,8				
Grensemerkets høyde Rajamerkin korkeus	1,10	Omkrets ved foten Pohjan ympärys	5,60			
Arbeid utført ved denne grenseoppgangen Tässä rajankäynnissä suoritettut työt						
Riksrøysa i god stand, børstet og gulmalt. Rajapyykki on hyvässä kunnossa, harjattu puhtaaksi ja maalattu keltaiseksi.						
Andre markeringer Muita merkkejä lähellä			Skisse Varamerkkipiirros			
						
Merknader Huomautuksia						
Sentrumbolt av jern under røysa. Pyykin alla rautainen keskuspulti.						




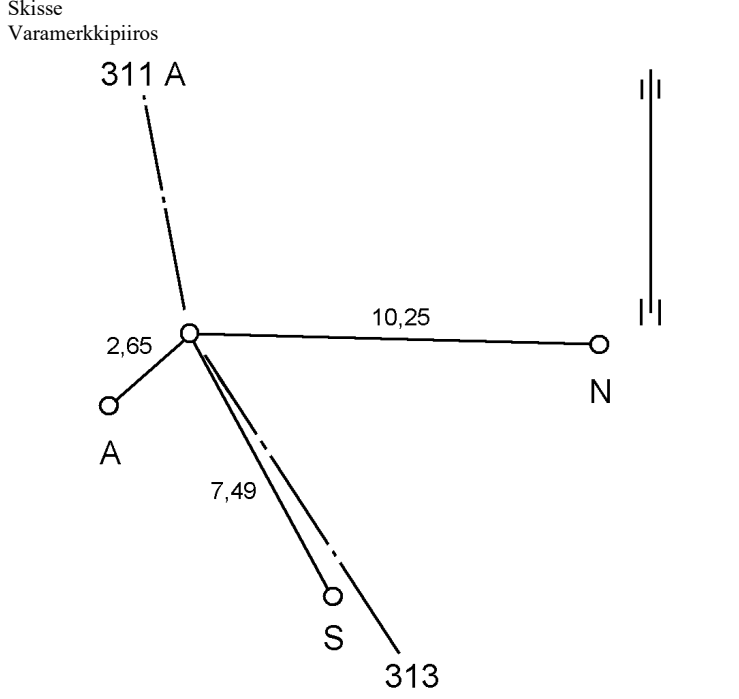
Riksroys Rajapyykki	309C	Oppført Rakennusvuosi	1925	Navn Nimi	
	Koordinater/Koordinaatit EUREF89 UTM35			Høyde/Korkeus NN2000/N2000	Høydereferanse Kohde
Markering Kohde	X	Y		H	
Røys Pyykki	7665769,22	302610,08			
Bolt S Varmistusp. S	7665769,36	302606,67		527,15	Topp bolt Pultin yläpinta
Bolt N Varmistusp. N	7665778,51	302612,68			
Retningsrøys Suuntaviitta			Utligger Rajaviitta		
Nr./ N:o	Retning/ Suunta (g)	Avstand/ Etäisyys (m)	Nr./ N:o	Retning/ Suunta (g)	Avstand/ Etäisyys (m)
309Crw	371,154	210,36			
309Cre	171,123	214,31			
Nærmeste grensemerke Viereisiin rajamerkkeihin			Hjertestein Sydänkivi		
Nr./N:o	Retning/Suunta (g)	Avstand/Etäisyys (m)	Finsk/Suomi		Norsk/Norja
309B	371,174	2235,8			
310	171,199	2963,9			
Grensemerkets høyde Rajamerkin korkeus	1,10	Omkrets ved foten Pohjan ympärys	7,20		
Arbeid utført ved denne grenseoppgangen Tässä rajankäynnissä suoritettut työt					
Riksroysa i god stand, børstet og gulmalt. Rajapyykki on hyvässä kunnossa, harjattu puhtaaksi ja maalattu keltaiseksi.					
Andre markeringer Muita merkkejä lähellä			Skisse Varamerkkipiirros		
					
Merknader Huomautuksia					




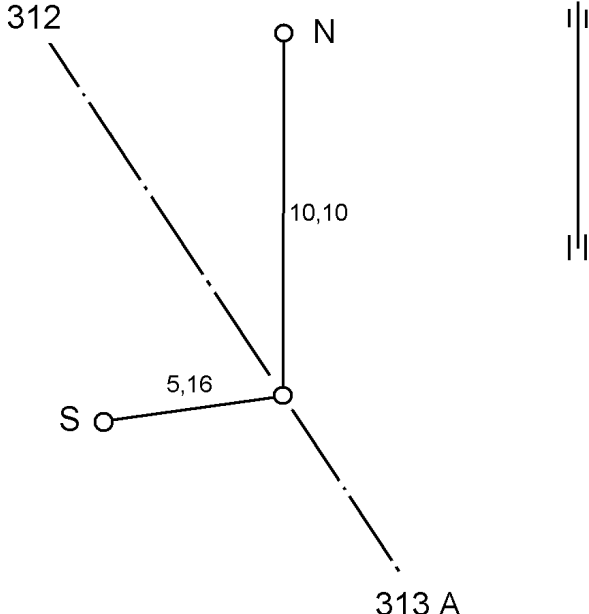
Riksrøys Rajapyykki	310	Oppført Rakennusvuosi	1764	Navn Nimi		
Koordinater/Koordinaatit EUREF89 UTM35		Høyde/Korkeus NN2000/N2000		Høydereferanse Kohde	Riksrøys Rajapyykki	
Markering Kohde	X	Y	H			
Røys Pyykki	7663103,46	303905,72				
Bolt S Varmistusp. S	7663104,44	303904,50	515,74	Topp bolt Pultin yläpinta		
Bolt N Varmistusp. N	7663112,09	303911,75				
Retningsrøys Suuntaviitta			Utligger Rajaviitta			
Nr./ N:o	Retning/ Suunta (g)	Avstand/ Etäisyys (m)	Nr./ N:o	Retning/ Suunta (g)		Avstand/ Etäisyys (m)
310rw	371,201	17,85				
310re	171,045	17,80				
Nærmeste grensemerke Viereisiin rajamerkkeihin			Hjertestein Sydänkivi			
Nr./N:o	Retning/Suunta (g)	Avstand/Etäisyys (m)	Finsk/Suomi	Norsk/Norja		
309C	371,199	2963,9				
310A	171,049	5594,3				
Grensemerkets høyde Rajamerkin korkeus	1,00	Omkrets ved foten Pohjan ympärys	5,90			
Arbeid utført ved denne grenseoppgangen Tässä rajankäynnissä suoritettut työt						
Riksrøysa i god stand, børstet og gulmalt. Rajapyykki on hyvässä kunnossa, harjattu puhtaaksi ja maalattu keltaiseksi.						
Andre markeringer Muita merkkejä lähellä			Skisse Varamerkkipiirros			
Merknader Huomautuksia						


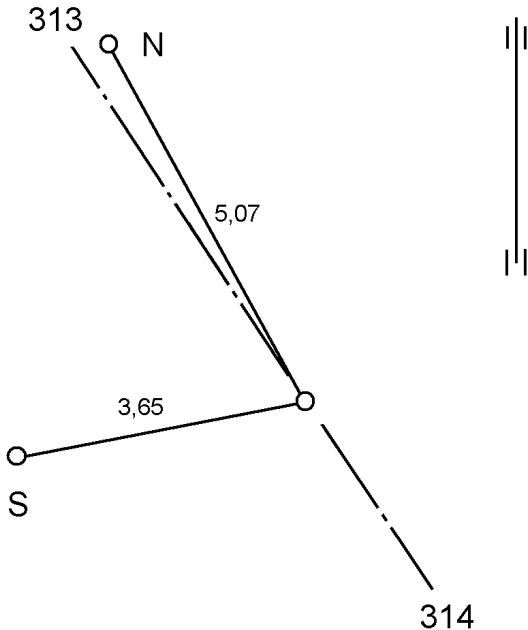
Riksrøys Rajapyykki	310A	Oppført Rakennusvuosi	1925	Navn Nimi	
	Koordinater/Koordinaatit EUREF89 UTM35			Høyde/Korkeus NN2000/N2000	Høydereferanse Kohde
Markering Kohde	X	Y		H	
Røys Pyykki	7658077,72	306362,97			
Bolt S Varmistusp. S	7658065,75	306366,85		523,50	Topp bolt Pultin yläpinta
Bolt N Varmistusp. N	7658074,89	306371,09			
Retningsrøys Suuntaviitta			Utligger Rajaviitta		
Nr./ N:o	Retning/ Suunta (g)	Avstand/ Etäisyys (m)	Nr./ N:o	Retning/ Suunta (g)	Avstand/ Etäisyys (m)
310Arw	371,565	35,47			
310Are1	170,854	29,92			
310Are2	171,157	107,87			
Nærmeste grensemerke Viereisiin rajamerkkeihin			Hjertestein Sydänkivi		
Nr./N:o	Retning/Suunta (g)	Avstand/Etäisyys (m)	Finsk/Suomi		Norsk/Norja
310	371,049	5594,3			
311	171,159	1101,7			
Grensemerkets høyde Rajamerkin korkeus	1,20	Omkrets ved foten Pohjan ympärys	5,20		
Arbeid utført ved denne grenseoppgangen Tässä rajankäynnissä suoritettut työt					
Riksrøysa i god stand, børstet og gulmalt. Rajapyykki on hyvässä kunnossa, harjattu puhtaaksi ja maalattu keltaiseksi.					
Andre markeringer Muita merkkejä lähellä			Skisse Varamerkkipiirros		
					
Merknader Huomautuksia					




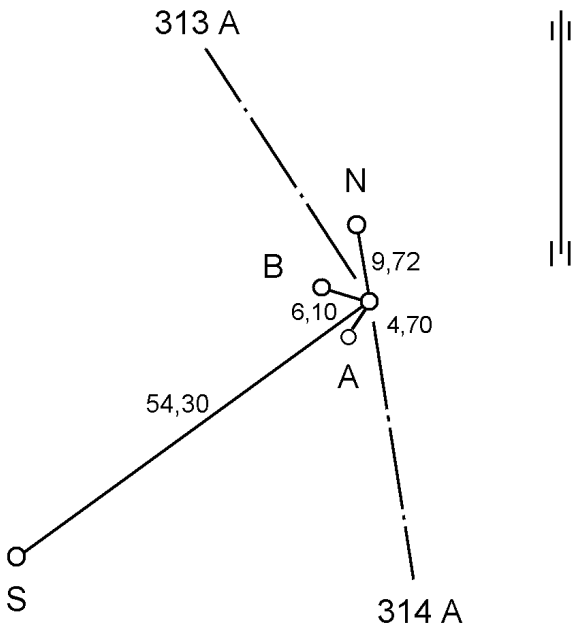
Riksroyss Rajapyykki	311	Oppført Rakennusvuosi	1764	Navn Nimi	Gorževárrí		
Koordinater/Koordinaatit EUREF89 UTM35			Høyde/Korkeus NN2000/N2000	Høydereferanse Kohde	Riksroyss Rajapyykki		
Markering Kohde	X	Y	H				
Røys Pyykki	7657087,15	306845,18					
Bolt S Varmistusp. S	7657086,89	306843,96	486,72				Topp bolt Pultin yläpinta
Bolt N Varmistusp. N	7657093,51	306853,52					
Retningsrøys Suuntaviitta			Utligger Rajaviitta				
Nr./ N:o	Retning/ Suunta (g)	Avstand/ Etäisyys (m)	Nr./ N:o	Retning/ Suunta (g)	Avstand/ Etäisyys (m)		
311rw1	371,631	29,62					
311rw2	371,160	98,49					
311re	194,942	29,81					
Nærmeste grensemerke Viereiisiin rajamerkkeihin			Hjertestein Sydänkivi				
Nr./N:o	Retning/Suunta (g)	Avstand/Etäisyys (m)	Finsk/Suomi		Norsk/Norja		
310A	371,159	1101,7					
311A	195,241	3055,6					
Grensemerkets høyde Rajamerkin korkeus	1,00	Omkrets ved foten Pohjan ympärys	13,20				
Arbeid utført ved denne grenseoppgangen Tässä rajankäynnissä suoritettut työt							
Riksroyssa i god stand, børstet og gulmalt. Rajapyykki on hyvässä kunnossa, harjattu puhtaaksi ja maalattu keltaiseksi.							
Andre markeringer Muita merkkejä lähellä			Skisse Varamerkkipiirros				
A og B bolter av jern. A ja B rautapultit.							
Merknader Huomautuksia			Røysa er en stor avlang stein, 4 m lang med med inskripsjoner på begge sider. Borhull på toppen av steinen markerer grensepunktet. Pyykki on 4 m pitkässä matalassa kivessä, merkinnät hakattu kiven sivuille. Rajapiste on poranreikä kiven päällä.				

Riksroys Rajapyykki	311A	Oppført Rakennusvuosi	1950	Navn Nimi	
	Koordinater/Koordinaatit EUREF89 UTM35			Høyde/Korkeus NN2000/N2000	Høydereferanse Kohde
Markering Kohde	X	Y		H	
Røys Pyykki	7654040,13	307073,37			
Bolt S Varmistusp. S	7654038,88	307072,36	498,16		Topp bolt Pultin yläpinta
Bolt N Varmistusp. N	7654039,55	307074,70			
Retningsrøys Suuntaviitta			Utligger Rajaviitta		
Nr./ N:o	Retning/ Suunta (g)	Avstand/ Etäisyys (m)	Nr./ N:o	Retning/ Suunta (g)	Avstand/ Etäisyys (m)
Nærmeste grensemerke Viereisiin rajamerkkeihin			Hjertestein Sydänkivi		
Nr./N:o	Retning/Suunta (g)	Avstand/Etäisyys (m)	Finsk/Suomi		Norsk/Norja
311	395,241	3055,6			
312	195,275	1183,0			
Grensemerkets høyde Rajamerkin korkeus	0,60	Omkrets ved foten Pohjan ympärys	3,50		
Arbeid utført ved denne grenseoppgangen Tässä rajankäynnissä suoritettut työt					
Riksroysa i god stand, børstet og gulmalt. Rajapyykki on hyvässä kunnossa, harjattu puhtaaksi ja maalattu keltaiseksi.					
Andre markeringer Muita merkkejä lähellä			Skisse Varamerkkipiirros		
					
Merknader Huomautuksia					
Sentrumbolt av jern under røysa. Pyykin alla rautainen keskuspultti.					

Riksrøys Rajapyykki	312	Oppført Rakennusvuosi	1764	Navn Nimi	Oadjevárri, Okkivaara		
Koordinater/Koordinaatit EUREF89 UTM35		Høyde/Korkeus NN2000/N2000		Høydereferanse Kohde		Riksrøys Rajapyykki	
Markering Kohde	X	Y	H				
Røys Pyykki	7652860,43	307161,09					
Bolt S Varmistusp. S	7652853,46	307163,84	493,37	Topp bolt Pultin yläpinta			
Bolt N Varmistusp. N	7652858,93	307171,27					
Retningsrøys Suuntaviitta			Utligger Rajaviitta				
Nr./ N:o	Retning/ Suunta (g)	Avstand/ Etäisyys (m)	Nr./ N:o	Retning/ Suunta (g)	Avstand/ Etäisyys (m)		
312rw	395,145	17,88					
312re	171,210	17,75					
Nærmeste grensemerke Viereisiin rajamerkkeihin			Hjertestein Sydänkivi				
Nr./N:o	Retning/Suunta (g)	Avstand/Etäisyys (m)	Finsk/Suomi		Norsk/Norja		
311A	395,275	1183,0					
313	171,139	5324,0					
Grensemerkets høyde Rajamerkin korkeus	1,30	Omkrets ved foten Pohjan ympärys	8,50				
Arbeid utført ved denne grenseoppgangen Tässä rajankäynnissä suoritettut työt							
Riksrøysa i god stand, børstet og gulmalt. Rajapyykki on hyvässä kunnossa, harjattu puhtaaksi ja maalattu keltaiseksi.							
Andre markeringer Muita merkkejä lähellä			Skisse Varamerkkipiirros				
A og B bolter av jern. A ja B rautapultit.							
Merknader Huomautuksia							




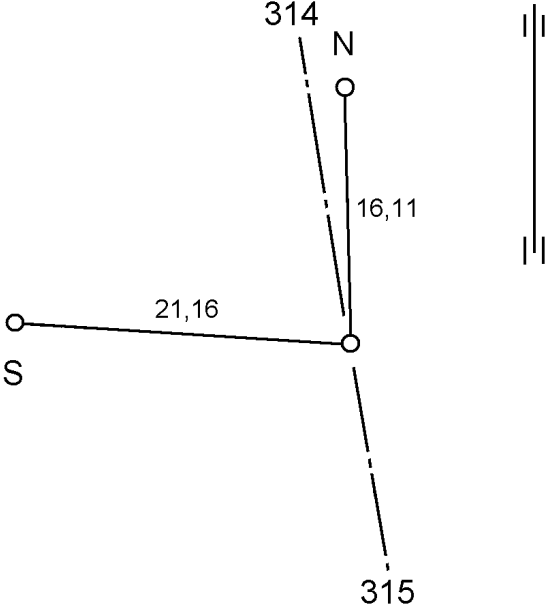
Riksroys Rajapyykki	313	Oppført Rakennusvuosi	1764	Navn Nimi	Myrsteinen, Suokivi		
Koordinater/Koordinaatit EUREF89 UTM35		Høyde/Korkeus NN2000/N2000		Høydereferanse Kohde		Riksroys Rajapyykki	
Markering Kohde	X	Y	H				
Røys Pyykki	7648074,20	309492,87					
Bolt S Varmistusp. S	7648074,18	309487,71	456,44	Topp bolt Pultin yläpinta			
Bolt N Varmistusp. N	7648084,19	309494,36					
Retningsrøys Suuntaviitta			Utligger Rajaviitta				
Nr./ N:o	Retning/ Suunta (g)	Avstand/ Etäisyys (m)	Nr./ N:o	Retning/ Suunta (g)	Avstand/ Etäisyys (m)		
313rw	371,138	17,70					
313re	171,127	18,00					
Nærmeste grensemerke Viereisiin rajamerkkeihin			Hjertestein Sydänkivi				
Nr./N:o	Retning/Suunta (g)	Avstand/Etäisyys (m)	Finsk/Suomi		Norsk/Norja		
312	371,139	5324,0					
313A	171,125	480,6					
Grensemerkets høyde Rajamerkin korkeus	0,70	Omkrets ved foten Pohjan ympärys	12,40				
Arbeid utført ved denne grenseoppgangen Tässä rajankäynnissä suoritettut työt							
Riksroysa i god stand, børstet og gulmalt. Rajapyykki on hyvässä kunnossa, harjattu puhtaaksi ja maalattu keltaiseksi.							
Andre markeringer Muita merkkejä lähellä			Skisse Varamerkkipiirros				
							
Merknader Huomautuksia							
Røysa er en stor jordfast stein. Inskripsjon er øverst på hver side av en innhøgd midtlinje. Pyykki on suuressa kivessä. Keskilinja ja merkinnät sen molemmiin puolin hakattu kiven yläpintaan.							




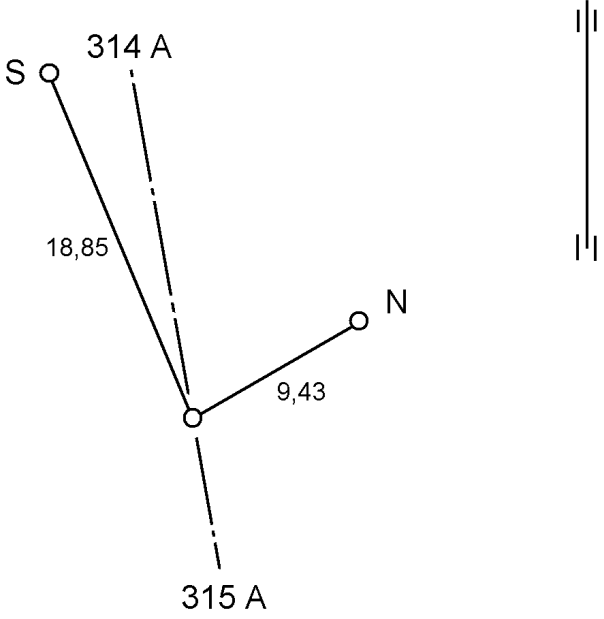
Riksroys Rajapyykki	313A	Oppført Rakennusvuosi	1950	Navn Nimi	
	Koordinater/Koordinaatit EUREF89 UTM35			Høyde/Korkeus NN2000/N2000	Høydereferanse Kohde
Markering Kohde	X	Y		H	
Røys Pyykki	7647642,18	309703,46			
Bolt S Varmistusp. S	7647642,01	309699,82		459,02	Topp bolt Pultin yläpinta
Bolt N Varmistusp. N	7647646,92	309701,62			
Retningsrøys Suuntaviitta			Utligger Rajaviitta		
Nr./ N:o	Retning/ Suunta (g)	Avstand/ Etäisyys (m)	Nr./ N:o	Retning/ Suunta (g)	Avstand/ Etäisyys (m)
313Arw	371,245	17,95	313Au	171,110	1840,26
313Are	171,136	66,16			
Nærmeste grensemerke Viereiisiin rajamerkkeihin			Hjertestein Sydänkivi		
Nr./N:o	Retning/Suunta (g)	Avstand/Etäisyys (m)	Finsk/Suomi		Norsk/Norja
313	371,125	480,6			
314	171,112	6036,2			
Grensemerkets høyde Rajamerkin korkeus	1,00	Omkrets ved foten Pohjan ympärys	4,70		
Arbeid utført ved denne grenseoppgangen Tässä rajankäynnissä suoritettut työt					
Riksroysa i god stand, børstet og gulmalt. Rajapyykki on hyvässä kunnossa, harjattu puhtaaksi ja maalattu keltaiseksi.					
Andre markeringer Muita merkkejä lähellä			Skisse Varamerkkipiirros		
					
Merknader Huomautuksia					
Røysa står 10 m sør for kjerreveien Hirvavuopio - Goatteluobbal. Pyykki on 10 m etelään Hirvasvuopion - Goatteluobbalin kärrytiestä.					

Riksroys Rajapyykki	314	Oppført Rakennusvuosi	1765	Navn Nimi	Njearevadda, Nierivaara		
Koordinater/Koordinaatit EUREF89 UTM35		Høyde/Korkeus NN2000/N2000		Høydereferanse Kohde		Riksroys Rajapyykki	
Markering Kohde	X	Y	H				
Røys Pyykki	7642216,88	312349,47					
Bolt S Varmistusp. S	7642190,79	312301,83	564,62	Topp bolt Pultin yläpinta			
Bolt N Varmistusp. N	7642226,60	312349,32					
Retningsrøys Suuntaviitta			Utligger Rajaviitta				
Nr./ N:o	Retning/ Suunta (g)	Avstand/ Etäisyys (m)	Nr./ N:o	Retning/ Suunta (g)	Avstand/ Etäisyys (m)		
314rw1	371,752	17,73					
314rw2	371,157	129,61					
314re	196,631	18,38					
Nærmeste grensemerke Viereisiin rajamerkkeihin			Hjertestein Sydänkivi				
Nr./N:o	Retning/Suunta (g)	Avstand/Etäisyys (m)	Finsk/Suomi		Norsk/Norja		
313A	371,112	6036,2					
314A	197,492	2502,9					
Grensemerkets høyde Rajamerkin korkeus	1,10	Omkrets ved foten Pohjan ympärys	11,6 0				
Arbeid utført ved denne grenseoppgangen Tässä rajankäynnissä suoritettut työt							
Hele røysa er ombygd, børstet og gulmalt. Koko pyykki on rakennettu uudelleen, harjattu puhtaaksi ja maalattu keltaiseksi.							
Andre markeringer Muita merkkejä lähellä			Skisse Varamerkkipiros				
A og B bolter av jern. A ja B rautapultit.							
Merknader Huomautuksia							

**Grenseoppgangen Norge – Finland 2025**  
**Suomen – Norjan Valtakunnanrajankäynti 2025**



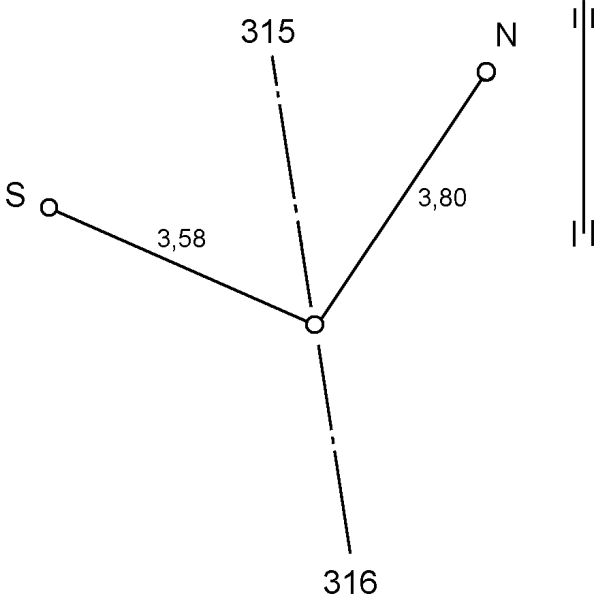
**Grensemerkebeskrivelse**  
**Rajamerkkipöytäkirja**

Riksroys Rajapyykki	314A	Oppført Rakennusvuosi	1897	Navn Nimi		
Koordinater/Koordinaatit EUREF89 UTM35		Høyde/Korkeus NN2000/N2000		Høydereferanse Kohde	Riksroys Rajapyykki	
Markering Kohde	X	Y	H			
Roys Pyykki	7639715,91	312448,04				
Bolt S Varmistusp. S	7639719,90	312427,25	564,47	Topp bolt Pultin yläpinta		
Bolt N Varmistusp. N	7639731,94	312449,62				
Retningsroys Suuntaviitta			Utligger Rajaviitta			
Nr./ N:o	Retning/ Suunta (g)	Avstand/ Etäisyys (m)	Nr./ N:o	Retning/ Suunta (g)		Avstand/ Etäisyys (m)
314Arw1	396,216	8,50				
314Arw2	397,414	163,53				
314Are	197,371	21,44				
Nærmeste grensemerke Viereiisiin rajamerkkeihin			Hjertestein Sydänkivi			
Nr./N:o	Retning/Suunta (g)	Avstand/Etäisyys (m)	Finsk/Suomi		Norsk/Norja	
314	397,492	2502,9				
315	197,379	2011,1				
Grensemerkets høyde Rajamerkin korkeus	0,80	Omkrets ved foten Pohjan ympärys	6,70			
Arbeid utført ved denne grenseoppgangen Tässä rajankäynnissä suoritettut työt						
Riksroysa i god stand, børstet og gulmalt. Rajapyykki on hyvässä kunnossa, harjattu puhtaaksi ja maalattu keltaiseksi.						
Andre markeringer Muita merkkejä lähellä			Skisse Varamerkkipiirros			
Merknader Huomautuksia						

Riksrøys Rajapyykki	315	Oppført Rakennusvuosi	1765	Navn Nimi	Hávgavárri, Haukivaara		
Koordinater/Koordinaatit EUREF89 UTM35		Høyde/Korkeus NN2000/NN2000		Høydereferanse Kohde		Riksrøys Rajapyykki	
Markering Kohde	X	Y	H				
Røys Pyykki	7637706,51	312530,80					
Bolt S Varmistusp. S	7637724,75	312525,99	522,91	Topp bolt Pultin yläpinta			
Bolt N Varmistusp. N	7637710,27	312539,55					
Retningsrøys Suuntaviitta			Utligger Rajaviitta				
Nr./ N:o	Retning/ Suunta (g)	Avstand/ Etäisyys (m)	Nr./ N:o	Retning/ Suunta (g)	Avstand/ Etäisyys (m)		
315rw	398,918	17,47	315u	198,007	2778,41		
Nærmeste grensemerke Viereisiin rajamerkkeihin			Hjertestein Sydänkivi				
Nr./N:o	Retning/Suunta (g)	Avstand/Etäisyys (m)	Finsk/Suomi		Norsk/Norja		
314A	397,379	2011,1					
315A	198,014	3974,5					
Grensemerkets høyde Rajamerkin korkeus	1,00	Omkrets ved foten Pohjan ympärys	8,20				
Arbeid utført ved denne grenseoppgangen Tässä rajankäynnissä suoritettut työt							
Riksrøysa i god stand, børstet og gulmalt. Rajapyykki on hyvässä kunnossa, harjattu puhtaaksi ja maalattu keltaiseksi.							
Andre markeringer Muita merkkejä lähellä			Skisse Varamerkkipiirros				
Merknader Huomautuksia							




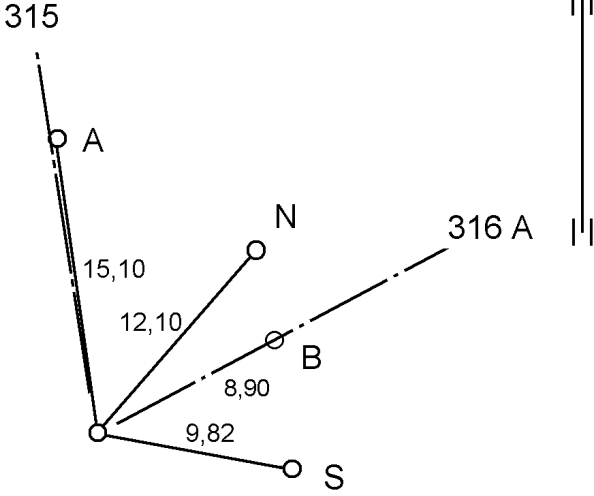
**Grenseoppgangen Norge – Finland 2025**  
**Suomen – Norjan Valtakunnanrajankäynti 2025**




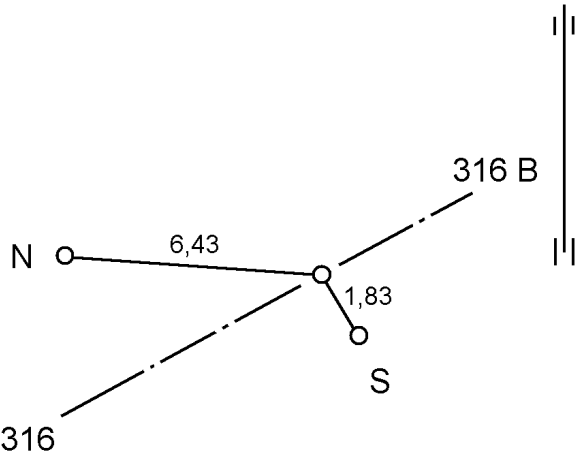
**Grensemerkebeskrivelse**  
**Rajamerkkipöytäkirja**

Riksroys Rajapyykki	315A	Oppført Rakennusvuosi	1925	Navn Nimi					
Koordinater/Koordinaatit EUREF89 UTM35		Høyde/Korkeus NN2000/N2000		Høydereferanse Kohde		Riksroys Rajapyykki			
Markering Kohde	X	Y	H						
Røys Pyykki	7633733,95	312654,76							
Bolt S Varmistusp. S	7633735,80	312651,69	455,29	Topp bolt Pultin yläpinta					
Bolt N Varmistusp. N	7633736,76	312657,39							
Retningsrøys Suuntaviitta			Utligger Rajaviitta						
Nr./ N:o	Retning/ Suunta (g)	Avstand/ Etäisyys (m)	Nr./ N:o	Retning/ Suunta (g)	Avstand/ Etäisyys (m)				
Nærmeste grensemerke Viereisiin rajamerkkeihin			Hjertestein Sydänkivi						
Nr./N:o	Retning/Suunta (g)	Avstand/Etäisyys (m)	Finsk/Suomi			Norsk/Norja			
315	398,014	3974,5							
316	197,986	3919,6							
Grensemerkets høyde Rajamerkin korkeus	0,80	Omkrets ved foten Pohjan ympärys	6,10						
Arbeid utført ved denne grenseoppgangen Tässä rajankäynnissä suoritettut työt									
Riksroysa i god stand, børstet og gulmalt. Rajapyykki on hyvässä kunnossa, harjattu puhtaaksi ja maalattu keltaiseksi.									
Andre markeringer Muita merkkejä lähellä			Skisse Varamerkkipiirros						
									
Merknader Huomautuksia									

**Grenseoppgangen Norge – Finland 2025**  
**Suomen – Norjan Valtakunnanrajankäynti 2025**




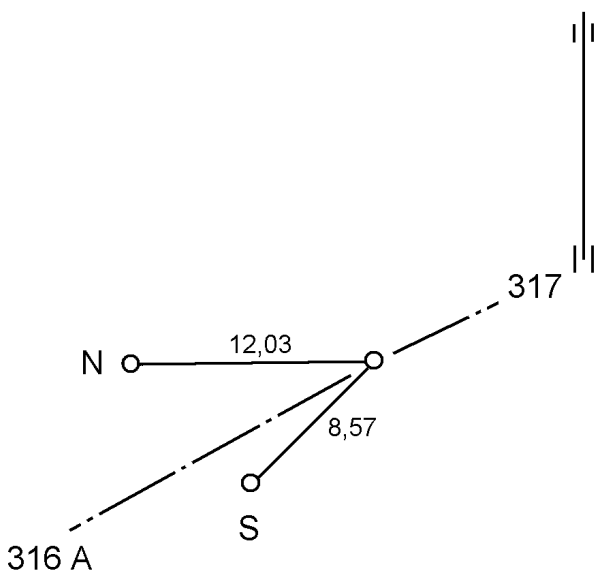
**Grensemerkebeskrivelse**  
**Rajamerkkipöytäkirja**




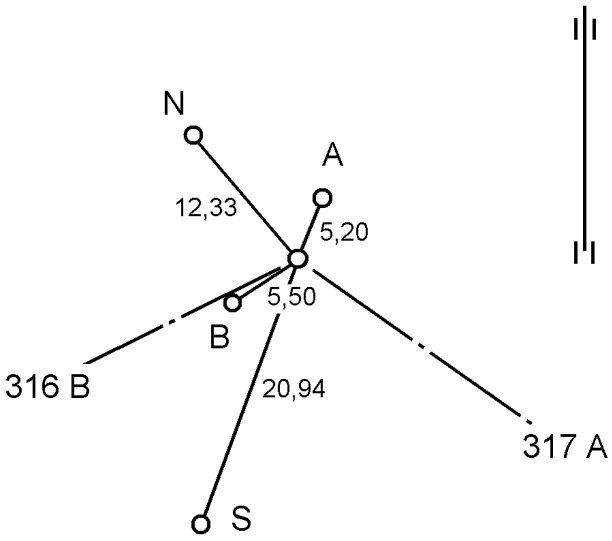
Riksrøys Rajapyykki	316	Oppført Rakennusvuosi	1765	Navn Nimi	Buvssašvárri, Puusasvaara		
Koordinater/Koordinaatit EUREF89 UTM35		Høyde/Korkeus NN2000/N2000		Høydereferanse Kohde		Riksrøys Rajapyykki	
Markering Kohde	X	Y	H				
Røys Pyykki	7629816,30	312778,75					
Bolt S Varmistusp. S	7629813,53	312788,17	568,27	Topp bolt Pultin yläpinta			
Bolt N Varmistusp. N	7629824,67	312787,52					
Retningsrøys Suuntaviitta			Utligger Rajaviitta				
Nr./ N:o	Retning/ Suunta (g)	Avstand/ Etäisyys (m)	Nr./ N:o	Retning/ Suunta (g)			Avstand/ Etäisyys (m)
316rw1	398,194	18,48					
316rw2	397,998	192,52					
316re	76,377	18,22					
Nærmeste grensemerke Viereisiin rajamerkkeihin			Hjertestein Sydänkivi				
Nr./N:o	Retning/Suunta (g)	Avstand/Etäisyys (m)	Finsk/Suomi		Norsk/Norja		
315A	397,986	3919,6					
316A	76,389	1357,3					
Grensemerkets høyde Rajamerkin korkeus	1,00	Omkrets ved foten Pohjan ympärys	10,10				
Arbeid utført ved denne grenseoppgangen Tässä rajankäynnissä suoritettut työt							
Riksrøysa i god stand, børstet og gulmalt. Rajapyykki on hyvässä kunnossa, harjattu puhtaaksi ja maalattu keltaiseksi.							
Andre markeringer Muita merkkejä lähellä			Skisse Varamerkkipiirros				
A og B bolter av jern. A ja B rautapultit.							
Merknader Huomautuksia							




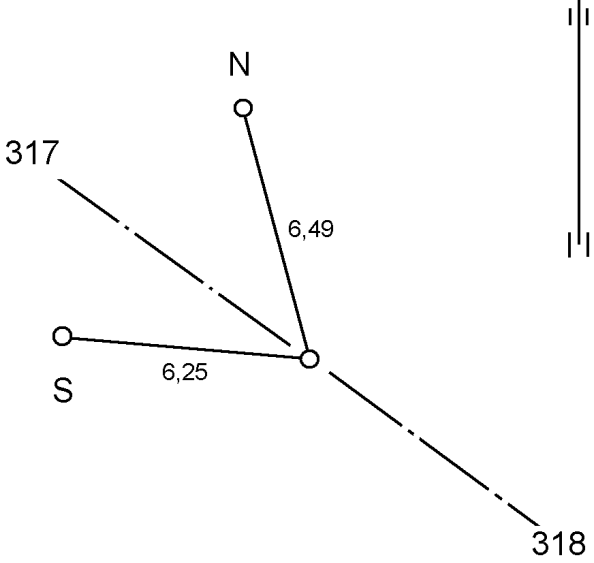
Riksroys Rajapyykki	316A	Oppført Rakennusvuosi	1950	Navn Nimi						
	Koordinater/Koordinaatit EUREF89 UTM35			Høyde/Korkeus NN2000/N2000		Høydereferanse Kohde		Riksroys Rajapyykki		
Markering Kohde	X	Y		H						
Røys Pyykki	7630308,24	314043,79								
Bolt S Varmistusp. S	7630306,59	314044,58		552,55		Topp bolt Pultin yläpinta				
Bolt N Varmistusp. N	7630309,42	314037,49								
Retningsrøys Suuntaviitta			Utligger Rajaviitta							
Nr./ N:o	Retning/ Suunta (g)	Avstand/ Etäisyys (m)	Nr./ N:o	Retning/ Suunta (g)	Avstand/ Etäisyys (m)					
316Arw	276,503	62,07								
316Are	77,201	12,92								
Nærmeste grensemerke Viereisiin rajamerkkeihin			Hjertestein Sydänkivi							
Nr./N:o	Retning/Suunta (g)	Avstand/Etäisyys (m)	Finsk/Suomi		Norsk/Norja					
316	276,389	1357,3								
316B	76,375	1328,3								
Grensemerkets høyde Rajamerkin korkeus	1,15	Omkrets ved foten Pohjan ympärys	5,30							
Arbeid utført ved denne grenseoppgangen Tässä rajankäynnissä suoritettut työt										
Hele røysa er ombygd, børstet og gulmalt. Koko pyykki on rakennettu uudelleen, harjattu puhtaaksi ja maalattu keltaiseksi.										
Andre markeringer Muita merkkejä lähellä			Skisse Varamerkkipiirros							
										
Merknader Huomautuksia										
Sentrumbolt av jern under røysa. Pyykin alla rautainen keskuspultti.										




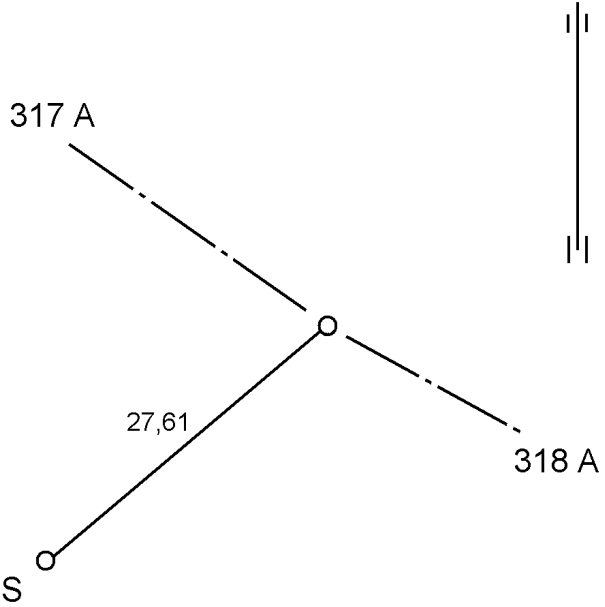
**Grenseoppgangen Norge – Finland 2025**  
**Suomen – Norjan Valtakunnanrajankäynti 2025**




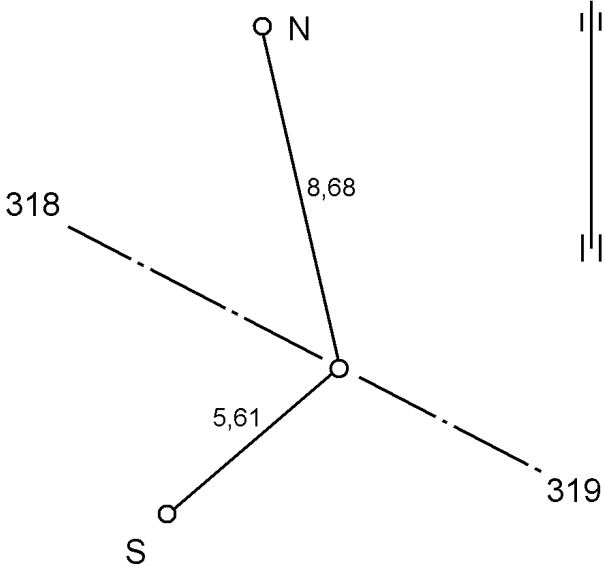
**Grensemerkebeskrivelse**  
**Rajamerkkipöytäkirja**

Riksrøys Rajapyykki	<b>316B</b>	Oppført Rakennusvuosi	<b>1950</b>	Navn Nimi		
Koordinater/Koordinaatit EUREF89 UTM35		Høyde/Korkeus NN2000/N2000		Høydereferanse Kohde	Riksrøys Rajapyykki	
Markering Kohde	X	Y	H			
Røys Pyykki	<b>7630789,93</b>	<b>315281,64</b>				
Bolt S Varmistusp. S	<b>7630784,83</b>	<b>315274,76</b>	<b>476,63</b>	<b>Topp bolt</b> Pultin yläpinta		
Bolt N Varmistusp. N	<b>7630791,58</b>	<b>315269,70</b>				
Retningsrøys Suuntaviitta			Utligger Rajaviitta			
Nr./ N:o	Retning/ Suunta (g)	Avstand/ Etäisyys (m)	Nr./ N:o	Retning/ Suunta (g)		Avstand/ Etäisyys (m)
Nærmeste grensemerke Viereisiin rajamerkkeihin			Hjertestein Sydänkivi			
Nr./N:o	Retning/Suunta (g)	Avstand/Etäisyys (m)	Finsk/Suomi		Norsk/Norja	
<b>316A</b>	<b>276,375</b>	<b>1328,3</b>				
<b>317</b>	<b>76,387</b>	<b>4532,1</b>				
Grensemerkets høyde Rajamerkin korkeus	<b>0,80</b>	Omkrets ved foten Pohjan ympärys				<b>5,00</b>
Arbeid utført ved denne grenseoppgangen Tässä rajankäynnissä suoritettut työt						
<b>Hele røysa er ombygd, børstet og gulmalt. Koko pyykki on rakennettu uudelleen, harjattu puhtaaksi ja maalattu keltaiseksi.</b>						
Andre markeringer Muita merkkejä lähellä			Skisse Varamerkkipiirros			
Merknader Huomautuksia						
<b>Sentrumsbolt av jern under røysa. Pyykin alla rautainen keskuspulti.</b>						

Riksrøys Rajapyykki	317	Oppført Rakennusvuosi	1765	Navn Nimi	Urdevárri, Urtivaara		
Koordinater/Koordinaatit EUREF89 UTM35		Høyde/Korkeus NN2000/N2000		Høydereferanse Kohde		Riksrøys Rajapyykki	
Markering Kohde	X	Y	H				
Røys Pyykki	7632432,65	319505,55					
Bolt S Varmistusp. S	7632413,63	319496,77	658,09	Topp bolt Pultin yläpinta			
Bolt N Varmistusp. N	7632442,76	319498,49					
Retningsrøys Suuntaviitta			Utligger Rajaviitta				
Nr./ N:o	Retning/ Suunta (g)	Avstand/ Etäisyys (m)	Nr./ N:o	Retning/ Suunta (g)	Avstand/ Etäisyys (m)		
317rw1	276,303	19,78					
317rw2	276,472	160,05					
317rel	144,871	19,91					
317re2	144,345	181,47					
Nærmeste grensemerke Viereisiin rajamerkkeihin			Hjertestein Sydänkivi				
Nr./N:o	Retning/Suunta (g)	Avstand/Etäisyys (m)	Finsk/Suomi		Norsk/Norja		
316B	276,387	4532,1					
317A	144,312	2888,2					
Grensemerkets høyde Rajamerkin korkeus	1,50	Omkrets ved foten Pohjan ympärys	7,50				
Arbeid utført ved denne grenseoppgangen Tässä rajankäynnissä suoritettut työt							
Riksrøysa i god stand, børstet og gulmalt. Rajapyykki on hyvässä kunnossa, harjattu puhtaaksi ja maalattu keltaiseksi.							
Andre markeringer Muita merkkejä lähellä			Skisse Varamerkkipiirros				
A og B bolter av jern. A ja B rautapultit.							
Merknader Huomautuksia							




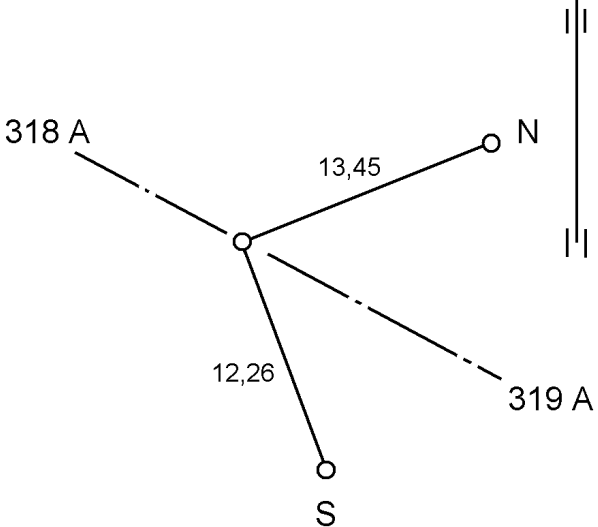
Riksroys Rajapyykki	317A	Oppført Rakennusvuosi	1950	Navn Nimi		
Koordinater/Koordinaatit EUREF89 UTM35			Høyde/Korkeus NN2000/N2000	Høydereferanse Kohde	Riksroys Rajapyykki	
Markering Kohde	X	Y	H			
Røys Pyykki	7630580,76	321721,92				
Bolt S Varmistusp. S	7630581,66	321715,73	536,29	Topp bolt Pultin yläpinta		
Bolt N Varmistusp. N	7630587,11	321720,64				
Retningsrøys Suuntaviitta			Utligger Rajaviitta			
Nr./ N:o	Retning/ Suunta (g)	Avstand/ Etäisyys (m)	Nr./ N:o	Retning/ Suunta (g)		Avstand/ Etäisyys (m)
317Arw	344,489	19,80				
317Are	144,435	39,74				
Nærmeste grensemerke Viereisiin rajamerkkeihin			Hjertestein Sydänkivi			
Nr./N:o	Retning/Suunta (g)	Avstand/Etäisyys (m)	Finsk/Suomi	Norsk/Norja		
317	344,312	2888,2				
318	144,308	623,0				
Grensemerkets høyde Rajamerkin korkeus	0,60	Omkrets ved foten Pohjan ympärys	6,90			
Arbeid utført ved denne grenseoppgangen Tässä rajankäynnissä suoritettut työt						
Deler av røysa er ombygd, børstet og gulmalt. Osia pyykistä on rakennettu uudelleen, harjattu puhtaaksi ja maalattu keltaiseksi.						
Andre markeringer Muita merkkejä lähellä			Skisse Varamerkkipiirros			
Merknader Huomautuksia						
Sentrumbolt av jern under røysa. Pyykin alla rautainen keskuspulti.						

Riksrøys Rajapyykki	318	Oppført Rakennusvuosi	1765	Navn Nimi	Másealggejávri, Maaselkäjärvet		
Koordinater/Koordinaatit EUREF89 UTM35		Høyde/Korkeus NN2000/N2000		Høydereferanse Kohde		Riksrøys Rajapyykki	
Markering Kohde	X	Y	H				
Røys Pyykki	7630181,30	322200,06					
Bolt S Varmistusp. S	7630165,68	322177,28	495,01	Topp bolt Pultin yläpinta			
Bolt N Varmistusp. N							
Retningsrøys Suuntaviitta			Utligger Rajaviitta				
Nr./ N:o	Retning/ Suunta (g)	Avstand/ Etäisyys (m)	Nr./ N:o	Retning/ Suunta (g)			Avstand/ Etäisyys (m)
318rw	344,406	59,02					
318re	136,302	59,55					
Nærmeste grensemerke Viereiisiin rajamerkkeihin			Hjertestein Sydänkivi				
Nr./N:o	Retning/Suunta (g)	Avstand/Etäisyys (m)	Finsk/Suomi		Norsk/Norja		
317A	344,308	623,0					
318A	136,231	1368,7					
Grensemerkets høyde Rajamerkin korkeus	1,30	Omkrets ved foten Pohjan ympärys	7,70				
Arbeid utført ved denne grenseoppgangen Tässä rajankäynnissä suoritettut työt							
Riksrøysa i god stand, børstet og gulmalt. Rajapyykki on hyvässä kunnossa, harjattu puhtaaksi ja maalattu keltaiseksi.							
Andre markeringer Muita merkkejä lähellä			Skisse Varamerkkipiirros				
Merknader Huomautuksia							
Sikringsbolt av messing bare på finsk side. Messinkinen varmistuspultti vain Suomen puolella.							

Riksrøys Rajapyykki	318A	Oppført Rakennusvuosi	1925	Navn Nimi	Skierroaivi	Riksrøys Rajapyykki
Koordinater/Koordinaatit EUREF89 UTM35		Høyde/Korkeus NN2000/N2000		Høydereferanse Kohde		
Markering Kohde	X	Y	H			
Røys Pyykki	7629443,73	323353,03				
Bolt S Varmistusp. S	7629440,45	323348,48	555,27	Topp bolt Pultin yläpinta		
Bolt N Varmistusp. N	7629452,36	323351,92				
Retningsrøys Suuntaviitta			Utligger Rajaviitta			
Nr./ N:o	Retning/ Suunta (g)	Avstand/ Etäisyys (m)	Nr./ N:o	Retning/ Suunta (g)	Avstand/ Etäisyys (m)	
318Arw	336,754	49,58				
318Are	135,636	32,12				
Nærmeste grensemerke Viereisiin rajamerkkeihin			Hjertestein Sydänkivi			
Nr./N:o	Retning/Suunta (g)	Avstand/Etäisyys (m)	Finsk/Suomi		Norsk/Norja	
318	336,231	1368,7				
319	136,014	1024,3				
Grensemerkets høyde Rajamerkin korkeus	1,20	Omkrets ved foten Pohjan ympärys	6,00			
Arbeid utført ved denne grenseoppgangen Tässä rajankäynnissä suoritettut työt						
Deler av røysa er ombygd, børstet og gulmalt. Osia pyykistä on rakennettu uudelleen, harjattu puhtaaksi ja maalattu keltaiseksi.						
Andre markeringer Muita merkkejä lähellä			Skisse Varamerkkipiirros			
Merknader Huomautuksia						



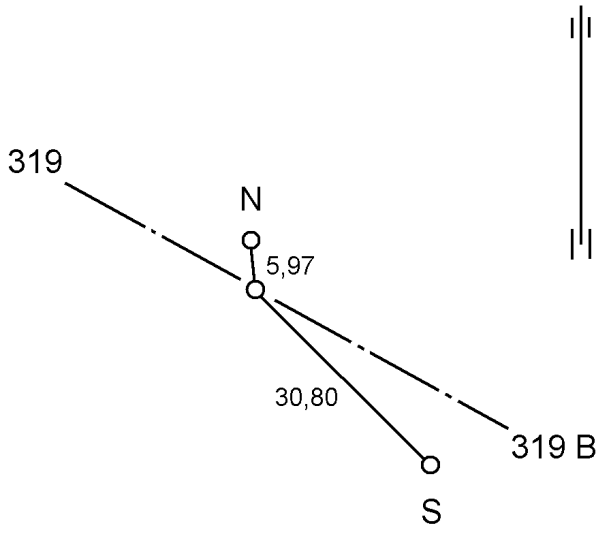
**Grenseoppgangen Norge – Finland 2025**  
**Suomen – Norjan Valtakunnanrajankäynti 2025**

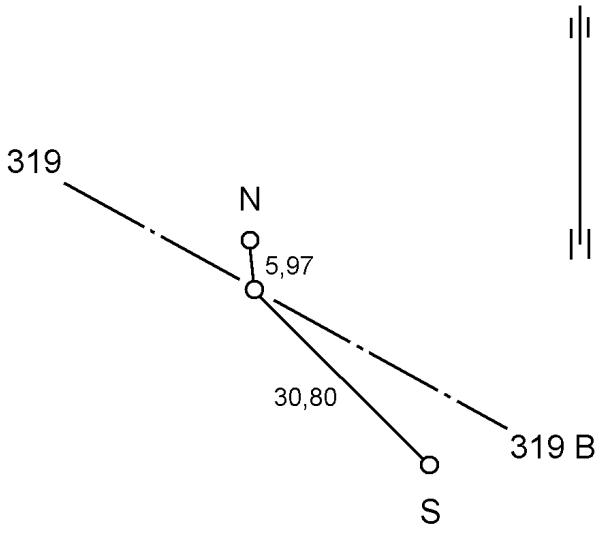


**Grensemerkebeskrivelse**  
**Rajamerkkipöytäkirja**

Riksrøys Rajapyykki	319	Oppført Rakennusvuosi	1765	Navn Nimi	Bizeroavvi, Pitsivaara		
Koordinater/Koordinaatit EUREF89 UTM35		Høyde/Korkeus NN2000/N2000		Høydereferanse Kohde		Riksrøys Rajapyykki	
Markering Kohde	X	Y	H				
Røys Pyykki	7628894,68	324217,76					
Bolt S Varmistusp. S	7628882,82	324220,89	516,20	Topp bolt Pultin yläpinta			
Bolt N Varmistusp. N	7628898,70	324230,66					
Retningsrøys Suuntaviitta			Utligger Rajaviitta				
Nr./ N:o	Retning/ Suunta (g)	Avstand/ Etäisyys (m)	Nr./ N:o	Retning/ Suunta (g)			Avstand/ Etäisyys (m)
319rw	336,148	51,39					
319re	136,218	22,59					
Nærmeste grensemerke Viereisiin rajamerkkeihin			Hjertestein Sydänkivi				
Nr./N:o	Retning/Suunta (g)	Avstand/Etäisyys (m)	Finsk/Suomi		Norsk/Norja		
318A	336,014	1024,3					
319A	136,132	935,8					
Grensemerkets høyde Rajamerkin korkeus	1,50	Omkrets ved foten Pohjan ympärys	7,40				
Arbeid utført ved denne grenseoppgangen Tässä rajankäynnissä suoritettut työt							
Riksrøysa i god stand, børstet og gulmalt. Rajapyykki on hyvässä kunnossa, harjattu puhtaaksi ja maalattu keltaiseksi.							
Andre markeringer Muita merkkejä lähellä			Skisse Varamerkkipiirros				
Merknader Huomautuksia							

**Grenseoppgangen Norge – Finland 2025**  
**Suomen – Norjan Valtakunnanrajankäynti 2025**




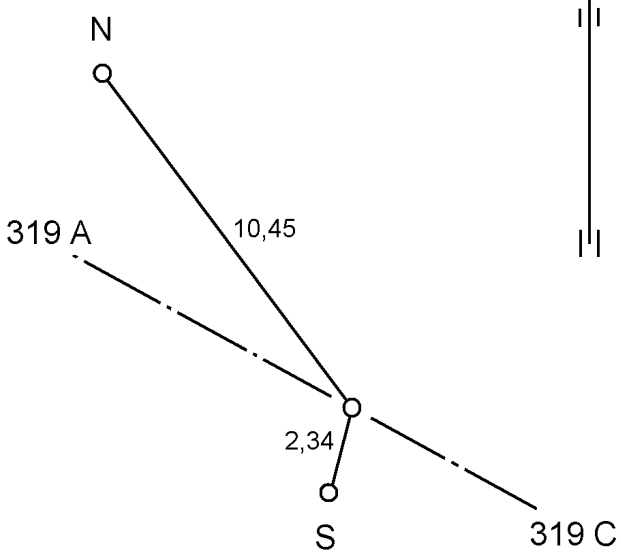
**Grensemerkebeskrivelse**  
**Rajamerkkipöytäkirja**



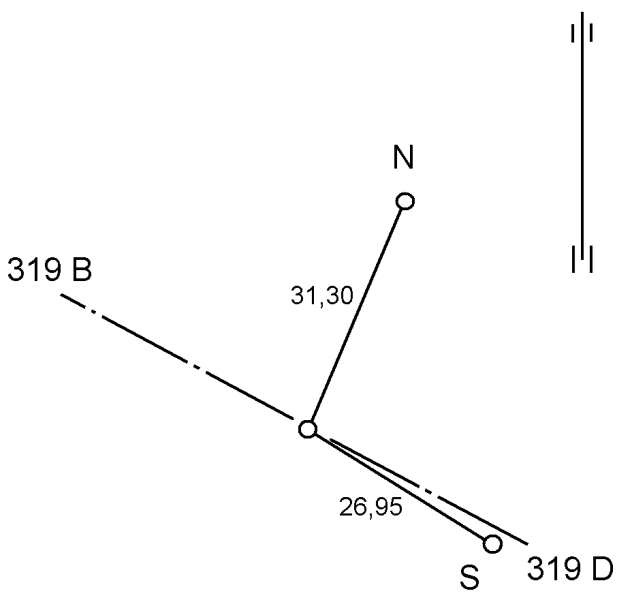
Riksrøys Rajapyykki	319A	Oppført Rakennusvuosi	1925	Navn Nimi	
	Koordinater/Koordinaatit EUREF89 UTM35			Høyde/Korkeus NN2000/N2000	Høydeførefanse Kohde
Markering Kohde	X	Y		H	
Røys Pyykki	7628391,63	325006,82			
Bolt S Varmistusp. S	7628368,00	325026,60		555,67	Topp bolt Pultin yläpinta
Bolt N Varmistusp. N	7628397,60	325006,35			
Retningsrøys Suuntaviitta			Utligger Rajaviitta		
Nr./ N:o	Retning/ Suunta (g)	Avstand/ Etäisyys (m)	Nr./ N:o	Retning/ Suunta (g)	Avstand/ Etäisyys (m)
319Arw	335,947	57,19			
319Are	136,179	69,49			
Nærmeste grensemerke Viereisiin rajamerkkeihin			Hjertestein Sydänkivi		
Nr./N:o	Retning/Suunta (g)	Avstand/Etäisyys (m)	Finsk/Suomi		Norsk/Norja
319	336,132	935,8			
319B	136,125	367,7			
Grensemerkets høyde Rajamerkin korkeus	0,70	Omkrets ved foten Pohjan ympärys	5,30		
Arbeid utført ved denne grenseoppgangen Tässä rajankäynnissä suoritettut työt					
Hele røysa er ombygd, børstet og gulmalt. Koko pyykki on rakennettu uudelleen, harjattu puhtaaksi ja maalattu keltaiseksi.					
Andre markeringer Muita merkkejä lähellä			Skisse Varamerkkipiirros		
					
Merknader Huomautuksia					

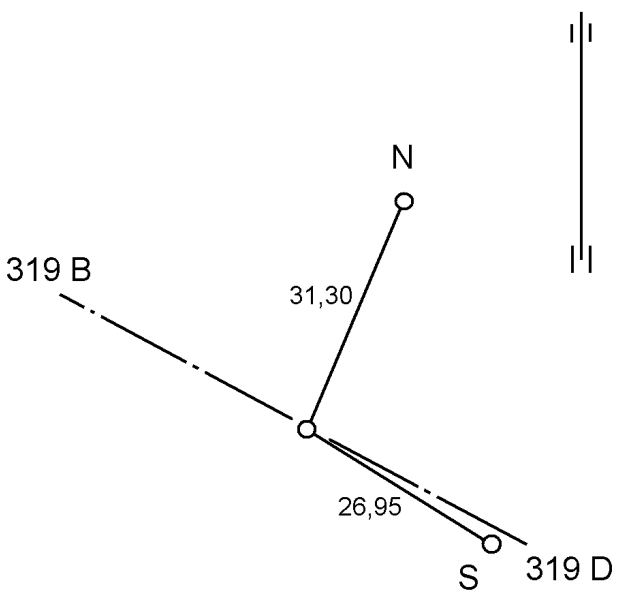





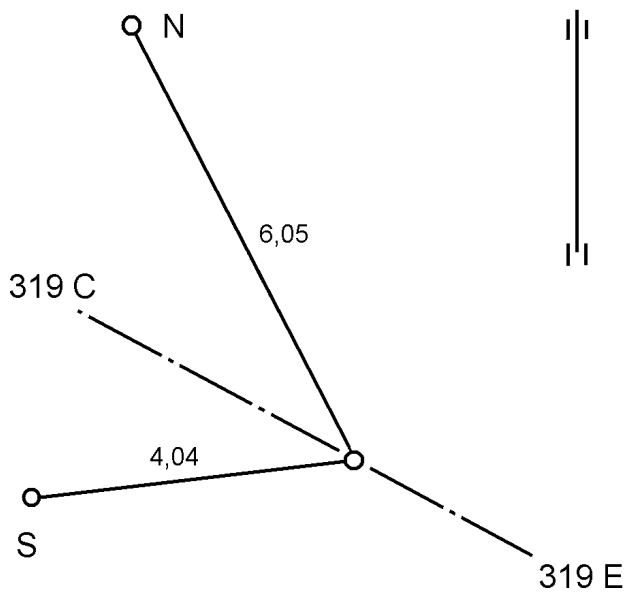
**Grenseoppgangen Norge – Finland 2025**  
**Suomen – Norjan Valtakunnanrajankäynti 2025**




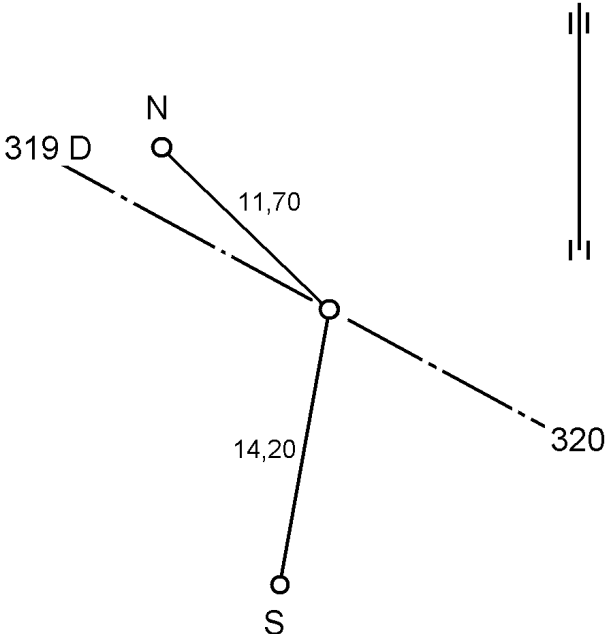
**Grensemerkebeskrivelse**  
**Rajamerkkipöytäkirja**




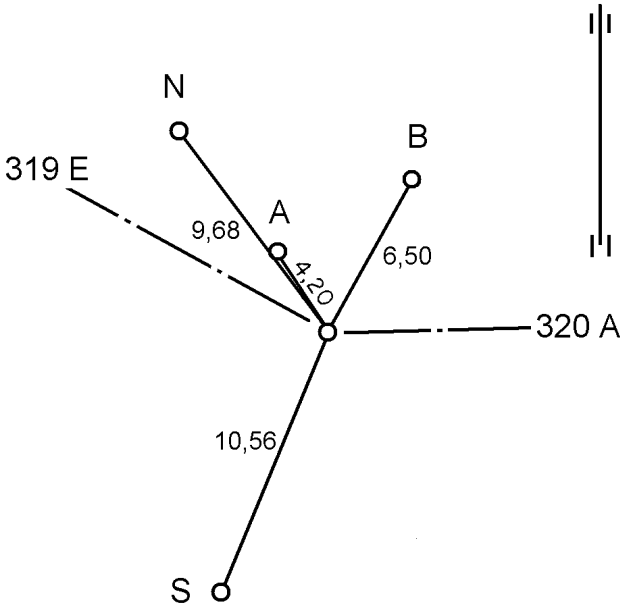
Riksroys Rajapyykki	319B	Oppført Rakennusvuosi	1950	Navn Nimi					
	Koordinater/Koordinaatit EUREF89 UTM35			Høyde/Korkeus NN2000/N2000		Høydereferanse Kohde		Riksroys Rajapyykki	
Markering Kohde	X	Y		H					
Røys Pyykki	7628193,99	325316,90							
Bolt S Varmistusp. S	7628191,81	325316,05		536,50		Topp bolt Pultin yläpinta			
Bolt N Varmistusp. N	7628202,68	325311,12							
Retningsrøys Suuntaviitta			Utligger Rajaviitta						
Nr./ N:o	Retning/ Suunta (g)	Avstand/ Etäisyys (m)	Nr./ N:o	Retning/ Suunta (g)	Avstand/ Etäisyys (m)				
319Brw	335,982	20,56							
319Bre	136,168	11,93							
Nærmeste grensemerke Viereiisiin rajamerkkeihin				Hjertestein Sydänkivi					
Nr./N:o	Retning/Suunta (g)	Avstand/Etäisyys (m)	Finsk/Suomi			Norsk/Norja			
319A	336,125	367,7							
319C	136,146	638,0							
Grensemerkets høyde Rajamerkin korkeus	0,90	Omkrets ved foten Pohjan ympärys	5,60						
Arbeid utført ved denne grenseoppgangen Tässä rajankäynnissä suoritettut työt									
<p>Deler av røysa er ombygd, børstet og gulmalt. Osia pyykistä on rakennettu uudelleen, harjattu puhtaaksi ja maalattu keltaiseksi.</p>									
Andre markeringer Muita merkkejä lähellä				Skisse Varamerkkipiirros					
									
Merknader Huomautuksia									

Riksroys Rajapyykki	319C	Oppført Rakennusvuosi	1925	Navn Nimi	
	Koordinater/Koordinaatit EUREF89 UTM35			Høyde/Korkeus NN2000/N2000	Høydereferanse Kohde
Markering Kohde	X	Y		H	
Roys Pyykki	7627850,90	325854,80			
Bolt S Varmistusp. S	7627835,02	325876,59	482,27		Topp bolt Pultin yläpinta
Bolt N Varmistusp. N	7627878,97	325868,71			
Retningsroys Suuntaviitta			Utligger Rajaviitta		
Nr./ N:o	Retning/ Suunta (g)	Avstand/ Etäisyys (m)	Nr./ N:o	Retning/ Suunta (g)	Avstand/ Etäisyys (m)
319Crw	337,227	17,31			
319Cre	136,284	16,33			
Nærmeste grensemerke Viereisiin rajamerkkeihin			Hjertestein Sydänkivi		
Nr./N:o	Retning/Suunta (g)	Avstand/Etäisyys (m)	Finsk/Suomi	Norsk/Norja	
319B	336,146	638,0			
319D	136,214	708,3			
Grensemerkets høyde Rajamerkin korkeus	0,90	Omkrets ved foten Pohjan ympärys	6,90		
Arbeid utført ved denne grenseoppgangen Tässä rajankäynnissä suoritettut työt					
Riksroysa i god stand, børstet og gulmalt. Rajapyykki on hyvässä kunnossa, harjattu puhtaaksi ja maalattu keltaiseksi.					
Andre markeringer Muita merkkejä lähellä			Skisse Varamerkkipiirros		
Merknader Huomautuksia					






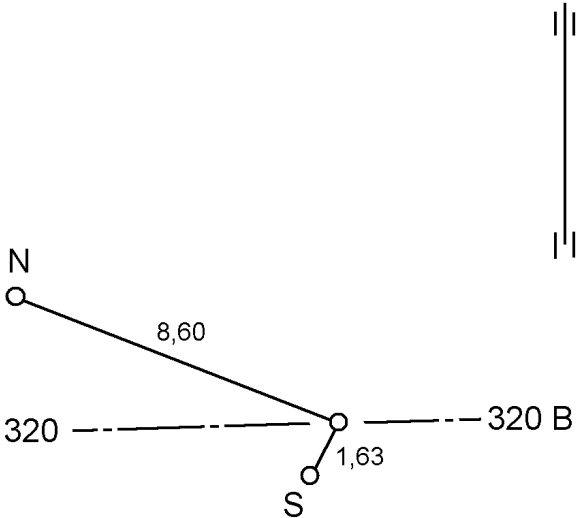
Riksrøys Rajapyykki	319D	Oppført Rakennusvuosi	1950	Navn Nimi	
	Koordinater/Koordinaatit EUREF89 UTM35			Høyde/Korkeus NN2000/N2000	Høydereferanse Kohde
Markering Kohde	X	Y		H	
Røys Pyykki	7627469,34	326451,60			
Bolt S Varmistusp. S	7627469,39	326447,56		507,41	Topp bolt Pultin yläpinta
Bolt N Varmistusp. N	7627475,23	326449,14			
Retningsrøys Suuntaviitta			Utligger Rajaviitta		
Nr./ N:o	Retning/ Suunta (g)	Avstand/ Etäisyys (m)	Nr./ N:o	Retning/ Suunta (g)	Avstand/ Etäisyys (m)
319Drw	337,243	22,62			
319Dre1	134,827	19,44			
319Dre2	136,174	449,34			
Nærmeste grensemerke Viereisiin rajamerkkeihin			Hjertestein Sydänkivi		
Nr./N:o	Retning/Suunta (g)	Avstand/Etäisyys (m)	Finsk/Suomi	Norsk/Norja	
319C	336,214	708,3			
319E	136,171	1392,7			
Grensemerkets høyde Rajamerkin korkeus	0,70	Omkrets ved foten Pohjan ympärys	6,90		
Arbeid utført ved denne grenseoppgangen Tässä rajankäynnissä suoritettut työt					
Riksrøysa i god stand, børstet og gulmalt. Rajapyykki on hyvässä kunnossa, harjattu puhtaaksi ja maalattu keltaiseksi.					
Andre markeringer Muita merkkejä lähellä			Skisse Varamerkkipiirros		
Merknader Huomautuksia					
Sentrumbolt av jern under røysa. Pyykin alla rautainen keskuspulti.					

Riksroys Rajapyykki	319E	Oppført Rakennusvuosi	1897	Navn Nimi		
Koordinater/Koordinaatit EUREF89 UTM35		Høyde/Korkeus NN2000/N2000		Høydereferanse Kohde		Riksroys Rajapyykki
Markering Kohde	X	Y	H			
Røys Pyykki	7626719,95	327625,45				
Bolt S Varmistusp. S	7626706,14	327622,11	541,87	Topp bolt Pultin yläpinta		
Bolt N Varmistusp. N	7626728,65	327617,71				
Retningsrøys Suuntaviitta			Utligger Rajaviitta			
Nr./ N:o	Retning/ Suunta (g)	Avstand/ Etäisyys (m)	Nr./ N:o	Retning/ Suunta (g)	Avstand/ Etäisyys (m)	
319Erw	336,199	44,53				
319Ere	136,195	62,01				
Nærmeste grensemerke Viereisiin rajamerkkeihin			Hjertestein Sydänkivi			
Nr./N:o	Retning/Suunta (g)	Avstand/Etäisyys (m)	Finsk/Suomi		Norsk/Norja	
319D	336,171	1392,7				
320	136,217	2567,1				
Grensemerkets høyde Rajamerkin korkeus	1,10	Omkrets ved foten Pohjan ympärys	5,40			
Arbeid utført ved denne grenseoppgangen Tässä rajankäynnissä suoritettut työt						
Riksroysa i god stand, børstet og gulmalt. Rajapyykki on hyvässä kunnossa, harjattu puhtaaksi ja maalattu keltaiseksi.						
Andre markeringer Muita merkkejä lähellä			Skisse Varamerkkipiirros			
Merknader Huomautuksia						

Riksrøys Rajapyykki	320	Oppført Rakennusvuosi	1765	Navn Nimi	Gielleduottar, Kiellitunturi		
Koordinater/Koordinaatit EUREF89 UTM35		Høyde/Korkeus NN2000/N2000		Høydereferanse Kohde		Riksrøys Rajapyykki	
Markering Kohde	X	Y	H				
Røys Pyykki	7625337,09	329788,19					
Bolt S Varmistusp. S	7625327,64	329783,48	567,17	Topp bolt Pultin yläpinta			
Bolt N Varmistusp. N	7625345,26	329782,95					
Retningsrøys Suuntaviitta			Utligger Rajaviitta				
Nr./ N:o	Retning/ Suunta (g)	Avstand/ Etäisyys (m)	Nr./ N:o	Retning/ Suunta (g)	Avstand/ Etäisyys (m)		
320rw	336,381	17,83	320u	102,938	2585,89		
320re	103,513	17,86					
Nærmeste grensemerke Viereisiin rajamerkkeihin			Hjertestein Sydänkivi				
Nr./N:o	Retning/Suunta (g)	Avstand/Etäisyys (m)	Finsk/Suomi		Norsk/Norja		
319E	336,217	2567,1					
320A	102,936	2999,3					
Grensemerkets høyde Rajamerkin korkeus	1,20	Omkrets ved foten Pohjan ympärys	11,9 0				
Arbeid utført ved denne grenseoppgangen Tässä rajankäynnissä suoritettut työt							
Deler av røysa er ombygd, børstet og gulmalt. Osia pyykistä on rakennettu uudelleen, harjattu puhtaaksi ja maalattu keltaiseksi.							
Andre markeringer Muita merkkejä lähellä			Skisse Varamerkkipiros				
A og B bolter av jern. A ja B rautapultit.							
Merknader Huomautuksia							




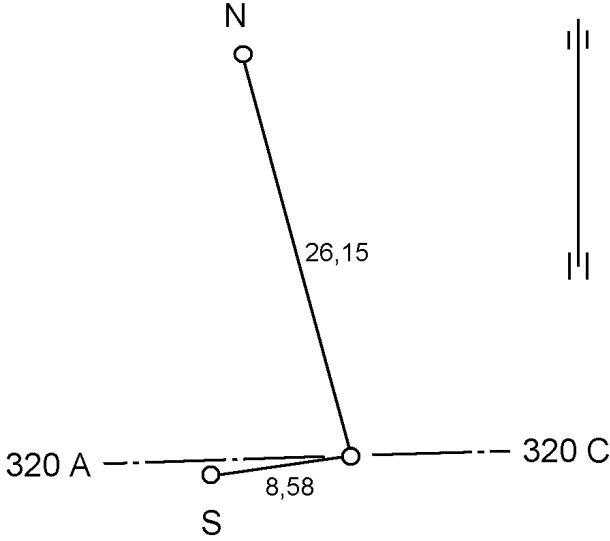
**Grenseoppgangen Norge – Finland 2025**  
**Suomen – Norjan Valtakunnanrajankäynti 2025**



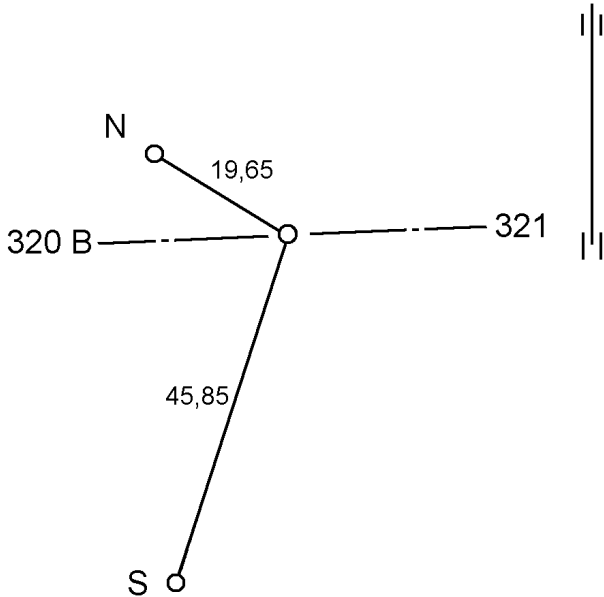
**Grensemerkebeskrivelse**  
**Rajamerkkipöytäkirja**




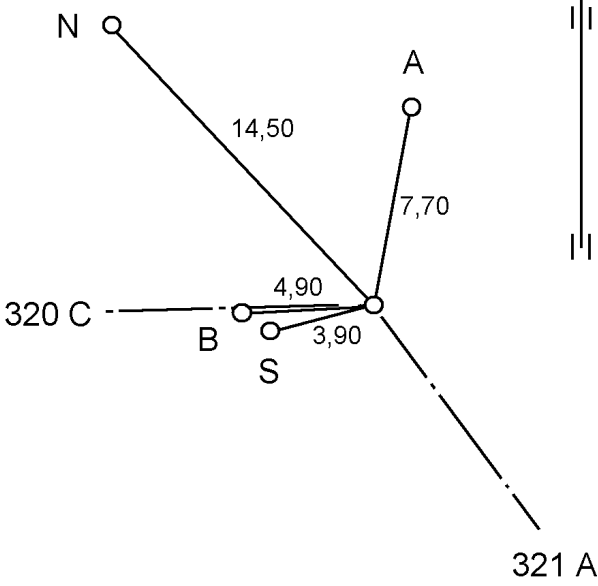
Riksrøys Rajapyykki	<b>320A</b>	Oppført Rakennusvuosi	<b>1925</b>	Navn Nimi		
Koordinater/Koordinaatit EUREF89 UTM35		Høyde/Korkeus NN2000/N2000		Høydereferanse Kohde	Riksrøys Rajapyykki	
Markering Kohde	X	Y	H			
Røys Pyykki	7625198,83	332784,35				
Bolt S Varmistusp. S	7625197,44	332783,50	509,46	Topp bolt Pultin yläpinta		
Bolt N Varmistusp. N	7625202,47	332776,58				
Retningsrøys Suuntaviitta			Utligger Rajaviitta			
Nr./ N:o	Retning/ Suunta (g)	Avstand/ Etäisyys (m)	Nr./ N:o	Retning/ Suunta (g)		Avstand/ Etäisyys (m)
320Arw	303,373	23,25				
320Are	102,681	12,28				
Nærmeste grensemerke Viereisiin rajamerkkeihin			Hjertestein Sydänkivi			
Nr./N:o	Retning/Suunta (g)	Avstand/Etäisyys (m)	Finsk/Suomi		Norsk/Norja	
320	302,936	2999,3				
320B	102,934	3260,7				
Grensemerkets høyde Rajamerkin korkeus	0,60	Omkrets ved foten Pohjan ympärys				6,40
Arbeid utført ved denne grenseoppgangen Tässä rajankäynnissä suoritettut työt						
Riksrøysa i god stand, børstet og gulmalt. Rajapyykki on hyvässä kunnossa, harjattu puhtaaksi ja maalattu keltaiseksi.						
Andre markeringer Muita merkkejä lähellä			Skisse Varamerkkipiirros			
Merknader Huomautuksia						

**Grenseoppgangen Norge – Finland 2025**  
**Suomen – Norjan Valtakunnanrajankäynti 2025**

**Grensemerkebeskrivelse**  
**Rajamerkkipöytäkirja**

Riksrøys Rajapyykki	<b>320B</b>	Oppført Rakennusvuosi	<b>1897</b>	Navn Nimi		
Koordinater/Koordinaatit EUREF89 UTM35		Høyde/Korkeus NN2000/N2000		Høydereferanse Kohde	Riksrøys Rajapyykki	
Markering Kohde	X	Y	H			
Røys Pyykki	7625048,62	336041,62				
Bolt S Varmistusp. S	7625048,12	336033,05	479,42	Topp bolt Pultin yläpinta		
Bolt N Varmistusp. N	7625074,37	336036,79				
Retningsrøys Suuntaviitta			Utligger Rajaviitta			
Nr./ N:o	Retning/ Suunta (g)	Avstand/ Etäisyys (m)	Nr./ N:o	Retning/ Suunta (g)		Avstand/ Etäisyys (m)
320Brw	302,733	24,61				
320Bre	103,149	29,49				
Nærmeste grensemerke Viereisiin rajamerkkeihin			Hjertestein Sydänkivi			
Nr./N:o	Retning/Suunta (g)	Avstand/Etäisyys (m)	Finsk/Suomi		Norsk/Norja	
320A	302,934	3260,7				
320C	102,937	2253,9				
Grensemerkets høyde Rajamerkin korkeus	1,20	Omkrets ved foten Pohjan ympärys				7,40
Arbeid utført ved denne grenseoppgangen Tässä rajankäynnissä suoritettut työt						
Riksrøysa i god stand, børstet og gulmalt. Rajapyykki on hyvässä kunnossa, harjattu puhtaaksi ja maalattu keltaiseksi.						
Andre markeringer Muita merkkejä lähellä			Skisse Varamerkkipiirros			
Merknader Huomautuksia						




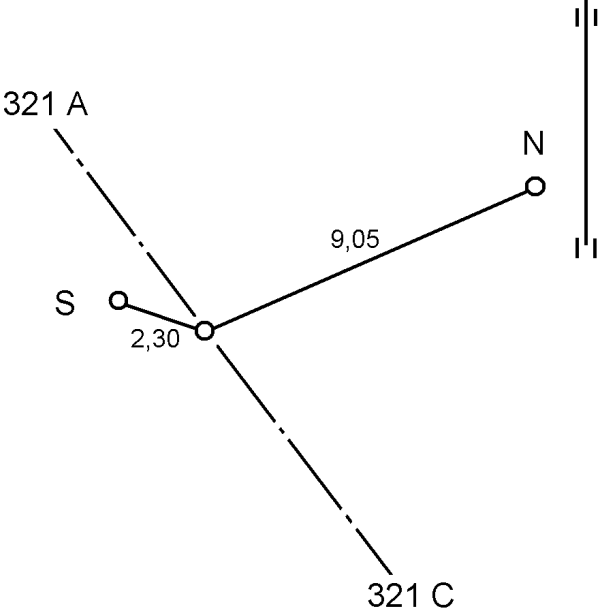
Riksroys Rajapyykki	320C	Oppført Rakennusvuosi	1925	Navn Nimi	
	Koordinater/Koordinaatit EUREF89 UTM35			Høyde/Korkeus NN2000/N2000	Høydereferanse Kohde
Markering Kohde	X	Y		H	
Roys Pyykki	7624944,66	338293,14			
Bolt S Varmistusp. S	7624902,20	338275,79		472,42	Topp bolt Pultin yläpinta
Bolt N Varmistusp. N	7624956,45	338277,37			
Retningsroys Suuntaviitta			Utligger Rajaviitta		
Nr./ N:o	Retning/ Suunta (g)	Avstand/ Etäisyys (m)	Nr./ N:o	Retning/ Suunta (g)	Avstand/ Etäisyys (m)
320Crw	303,091	26,66			
320Cre	103,234	15,40			
Nærmeste grensemerke Viereisiin rajamerkkeihin			Hjertestein Sydänkivi		
Nr./N:o	Retning/Suunta (g)	Avstand/Etäisyys (m)	Finsk/Suomi		Norsk/Norja
320B	302,937	2253,9			
321	102,961	1433,7			
Grensemerkets høyde Rajamerkin korkeus	1,20	Omkrets ved foten Pohjan ympärys	5,30		
Arbeid utført ved denne grenseoppgangen Tässä rajankäynnissä suoritettut työt					
Riksroysa i god stand, børstet og gulmalt. Rajapyykki on hyvässä kunnossa, harjattu puhtaaksi ja maalattu keltaiseksi.					
Andre markeringer Muita merkkejä lähellä			Skisse Varamerkkipiirros		
Merknader Huomautuksia					



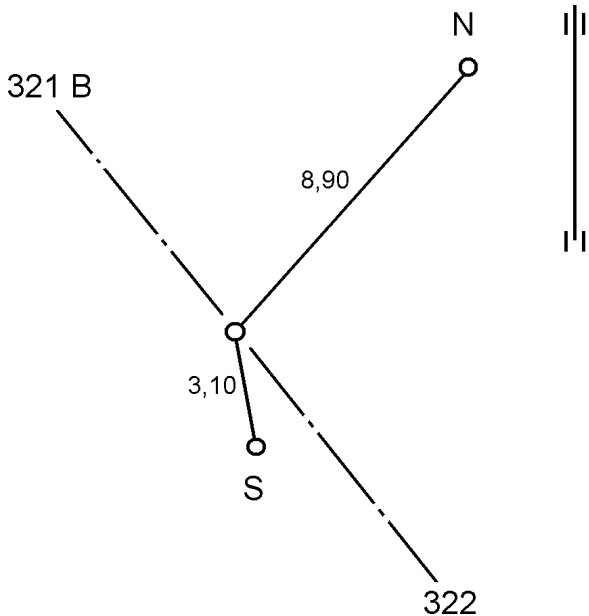
Riksrøys Rajapyykki	321	Oppført Rakennusvuosi	1765	Navn Nimi	Sálvvošbuollán, Salvaspalo		
Koordinater/Koordinaatit EUREF89 UTM35		Høyde/Korkeus NN2000/N2000		Høydereferanse Kohde		Riksrøys Rajapyykki	
Markering Kohde	X	Y	H				
Røys Pyykki	7624878,00	339725,24					
Bolt S Varmistusp. S	7624877,44	339721,38	450,62	Topp bolt Pultin yläpinta			
Bolt N Varmistusp. N	7624889,40	339716,32					
Retningsrøys Suuntaviitta			Utligger Rajaviitta				
Nr./ N:o	Retning/ Suunta (g)	Avstand/ Etäisyys (m)	Nr./ N:o	Retning/ Suunta (g)	Avstand/ Etäisyys (m)		
321rw	302,327	18,00					
321re	163,580	14,08					
Nærmeste grensemerke Viereisiin rajamerkkeihin			Hjertestein Sydänkivi				
Nr./N:o	Retning/Suunta (g)	Avstand/Etäisyys (m)	Finsk/Suomi		Norsk/Norja		
320C	302,961	1433,7					
321A	164,169	587,1					
Grensemerkets høyde Rajamerkin korkeus	1,55	Omkrets ved foten Pohjan ympärys	6,90				
Arbeid utført ved denne grenseoppgangen Tässä rajankäynnissä suoritettut työt							
Hele røysa er ombygd, børstet og gulmalt. Koko pyykki on rakennettu uudelleen, harjattu puhtaaksi ja maalattu keltaiseksi.							
Andre markeringer Muita merkkejä lähellä			Skisse Varamerkkipiirros				
Merknader Huomautuksia							




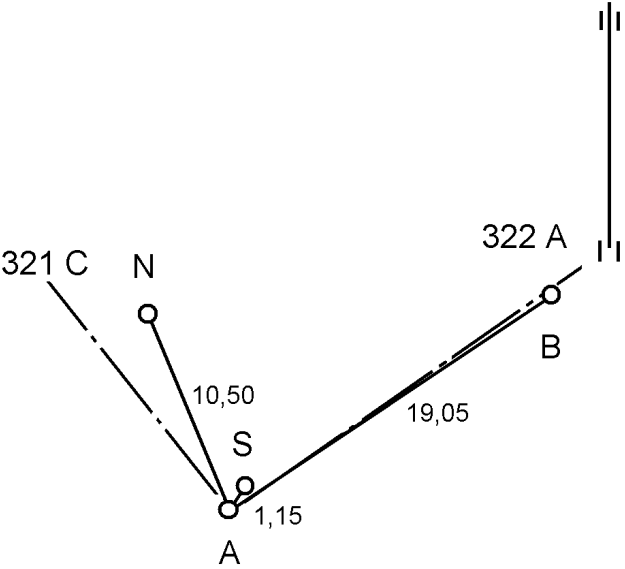
Riksroys Rajapyykki	321A	Oppført Rakennusvuosi	1950	Navn Nimi		
Koordinater/Koordinaatit EUREF89 UTM35		Høyde/Korkeus NN2000/N2000		Høydereferanse Kohde	Riksroys Rajapyykki	
Markering Kohde	X	Y	H			
Røys Pyykki	7624381,47	340038,50				
Bolt S Varmistusp. S	7624385,23	340031,75	479,28	Topp bolt Pultin yläpinta		
Bolt N Varmistusp. N	7624391,92	340045,26				
Retningsrøys Suuntaviitta			Utligger Rajaviitta			
Nr./ N:o	Retning/ Suunta (g)	Avstand/ Etäisyys (m)	Nr./ N:o	Retning/ Suunta (g)		Avstand/ Etäisyys (m)
321Arw	364,487	8,72	321Au	164,145	455,89	
321Are	164,289	8,28				
Nærmeste grensemerke Viereisiin rajamerkkeihin			Hjertestein Sydänkivi			
Nr./N:o	Retning/Suunta (g)	Avstand/Etäisyys (m)	Finsk/Suomi		Norsk/Norja	
321	364,169	587,1				
321B	164,123	888,6				
Grensemerkets høyde Rajamerkin korkeus	1,20	Omkrets ved foten Pohjan ympärys	5,80			
Arbeid utført ved denne grenseoppgangen Tässä rajankäynnissä suoritettut työt						
Riksroysa i god stand, børstet og gulmalt. Rajapyykki on hyvässä kunnossa, harjattu puhtaaksi ja maalattu keltaiseksi.						
Andre markeringer Muita merkkejä lähellä			Skisse Varamerkkipiirros			
Merknader Huomautuksia						
Sentrumbolt av jern under røysa. Pyykin alla rautainen keskuspulti.						




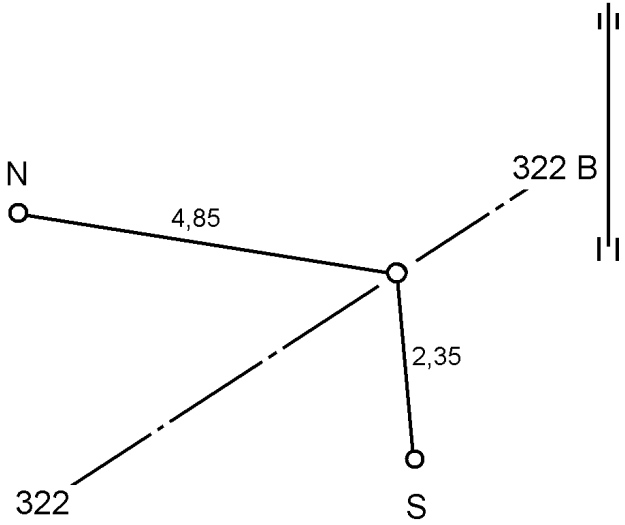
**Grenseoppgangen Norge – Finland 2025**  
**Suomen – Norjan Valtakunnanrajankäynti 2025**




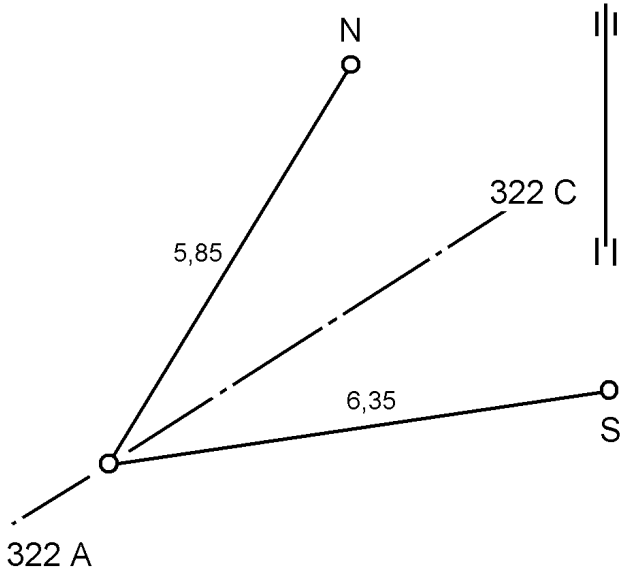
**Grensemerkebeskrivelse**  
**Rajamerkkipöytäkirja**

Riksrøys Rajapyykki	<b>321B</b>	Oppført Rakennusvuosi	<b>1925</b>	Navn Nimi					
	Koordinater/Koordinaatit EUREF89 UTM35			Høyde/Korkeus NN2000/N2000	Høydereferanse Kohde	Riksrøys Rajapyykki			
Markering Kohde	X	Y		H					
Røys Pyykki	7623630,31	340513,16							
Bolt S Varmistusp. S	7623631,33	340511,09		487,54	Topp bolt Pultin yläpinta				
Bolt N Varmistusp. N	7623633,35	340521,60							
Retningsrøys Suuntaviitta			Utligger Rajaviitta						
Nr./ N:o	Retning/ Suunta (g)	Avstand/ Etäisyys (m)	Nr./ N:o	Retning/ Suunta (g)	Avstand/ Etäisyys (m)				
321Brw	363,892	18,36							
321Bre	164,259	21,79							
Nærmeste grensemerke Viereisiin rajamerkkeihin					Hjertestein Sydänkivi				
Nr./N:o	Retning/Suunta (g)	Avstand/Etäisyys (m)	Finsk/Suomi		Norsk/Norja				
321A	364,123	888,6							
321C	164,106	2394,0							
Grensemerkets høyde Rajamerkin korkeus	1,10	Omkrets ved foten Pohjan ympärys	5,00						
Arbeid utført ved denne grenseoppgangen Tässä rajankäynnissä suoritettut työt									
Deler av røysa er ombygd, børstet og gulmalt. Osia pyykistä on rakennettu uudelleen, harjattu puhtaaksi ja maalattu keltaiseksi.									
Andre markeringer Muita merkkejä lähellä					Skisse Varamerkkipiirros				
									

Riksrøys Rajapyykki	321C	Oppført Rakennusvuosi	1897	Navn Nimi	
	Koordinater/Koordinaatit EUREF89 UTM35			Høyde/Korkeus NN2000/N2000	Høydereferanse Kohde
Markering Kohde	X	Y		H	
Røys Pyykki	7621606,89	341792,55			
Bolt S Varmistusp. S	7621603,80	341792,83		529,91	Topp bolt Pultin yläpinta
Bolt N Varmistusp. N	7621613,18	341799,01			
Retningsrøys Suuntaviitta			Utligger Rajaviitta		
Nr./ N:o	Retning/ Suunta (g)	Avstand/ Etäisyys (m)	Nr./ N:o	Retning/ Suunta (g)	Avstand/ Etäisyys (m)
321Crw	363,795	9,20	321Cu	163,813	4060,42
321Cre	163,591	35,90			
Nærmeste grensemerke Viereisiin rajamerkkeihin			Hjertestein Sydänkivi		
Nr./N:o	Retning/Suunta (g)	Avstand/Etäisyys (m)	Finsk/Suomi		Norsk/Norja
321B	364,106	2394,0			
322	163,812	4523,2			
Grensemerkets høyde Rajamerkin korkeus	1,20	Omkrets ved foten Pohjan ympärys	6,50		
Arbeid utført ved denne grenseoppgangen Tässä rajankäynnissä suoritettut työt					
Riksrøysa i god stand, børstet og gulmalt. Rajapyykki on hyvässä kunnossa, harjattu puhtaaksi ja maalattu keltaiseksi.					
Andre markeringer Muita merkkejä lähellä			Skisse Varamerkkipiirros		
					
Merknader Huomautuksia					



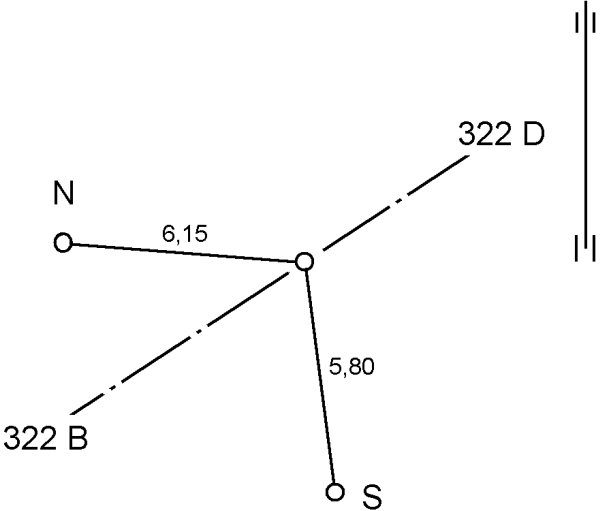
Riksroys Rajapyykki	322	Oppført Rakennusvuosi	1765	Navn Nimi	Rajaskaiti, Rádjeskáidi		
Koordinater/Koordinaatit EUREF89 UTM35		Høyde/Korkeus NN2000/N2000		Høydereferanse Kohde		Riksroys Rajapyykki	
Markering Kohde	X	Y	H				
Røys Pyykki	7617794,98	344227,47					
Bolt S Varmistusp. S	7617795,85	344228,21	431,05	Topp bolt Pultin yläpinta			
Bolt N Varmistusp. N	7617804,90	344223,90					
Retningsrøys Suuntaviitta			Utligger Rajaviitta				
Nr./ N:o	Retning/ Suunta (g)	Avstand/ Etäisyys (m)	Nr./ N:o	Retning/ Suunta (g)	Avstand/ Etäisyys (m)		
322rw	363,384	18,07					
322re	67,328	17,96					
Nærmeste grensemerke Viereiisiin rajamerkkeihin			Hjertestein Sydänkivi				
Nr./N:o	Retning/Suunta (g)	Avstand/Etäisyys (m)	Finsk/Suomi		Norsk/Norja		
321C	363,812	4523,2					
322A	67,197	2582,6					
Grensemerkets høyde Rajamerkin korkeus	0,80	Omkrets ved foten Pohjan ympärys	6,20				
Arbeid utført ved denne grenseoppgangen Tässä rajankäynnissä suoritettut työt							
Riksroysa i god stand, børstet og gulmalt. Rajapyykki on hyvässä kunnossa, harjattu puhtaaksi ja maalattu keltaiseksi.							
Andre markeringer Muita merkkejä lähellä			Skisse Varamerkkipiirros				
B bolt av jern. B rautapultti.							
Merknader Huomautuksia							
Sentrumbolt av jern under røysa, som er den samme som bolt A. Pyykin alla rautainen keskuspultti, joka on sama kuin pultti A.							

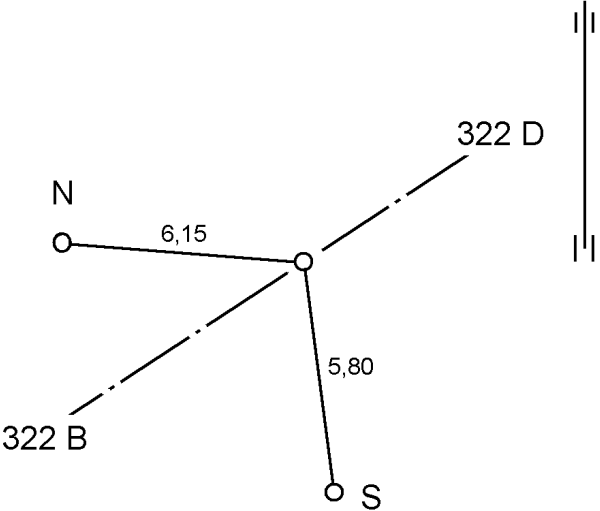
Riksroys Rajapyykki	322A	Oppført Rakennusvuosi	1950	Navn Nimi		
Koordinater/Koordinaatit EUREF89 UTM35			Høyde/Korkeus NN2000/N2000	Høydereferanse Kohde	Riksroys Rajapyykki	
Markering Kohde	X	Y	H			
Røys Pyykki	7619067,61	346474,72				
Bolt S Varmistusp. S	7619065,26	346474,80	463,88	Topp bolt Pultin yläpinta		
Bolt N Varmistusp. N	7619068,63	346469,99				
Retningsrøys Suuntaviitta			Utligger Rajaviitta			
Nr./ N:o	Retning/ Suunta (g)	Avstand/ Etäisyys (m)	Nr./ N:o	Retning/ Suunta (g)		Avstand/ Etäisyys (m)
322Arw	267,265	65,04	322Au	67,190	468,22	
Nærmeste grensemerke Viereisiin rajamerkkeihin			Hjertestein Sydänkivi			
Nr./N:o	Retning/Suunta (g)	Avstand/Etäisyys (m)	Finsk/Suomi	Norsk/Norja		
322	267,197	2582,6				
322B	67,208	694,2				
Grensemerkets høyde Rajamerkin korkeus	0,65	Omkrets ved foten Pohjan ympärys	5,00			
Arbeid utført ved denne grenseoppgangen Tässä rajankäynnissä suoritettut työt						
Riksroysa i god stand, børstet og gulmalt. Rajapyykki on hyvässä kunnossa, harjattu puhtaaksi ja maalattu keltaiseksi.						
Andre markeringer Muita merkkejä lähellä			Skisse Varamerkkipiirros			
Merknader Huomautuksia						
Sentrumbolt av jern under røysa. Pyykin alla rautainen keskuspulti.						

Riksroys Rajapyykki	322B	Oppført Rakennusvuosi	1925	Navn Nimi					
	Koordinater/Koordinaatit EUREF89 UTM35			Høyde/Korkeus NN2000/N2000		Høydereferanse Kohde		Riksroys Rajapyykki	
Markering Kohde	X	Y		H					
Røys Pyykki	7619409,59	347078,85							
Bolt S Varmistusp. S	7619410,15	347085,18		473,29		Topp bolt Pultin yläpinta			
Bolt N Varmistusp. N	7619414,42	347082,16							
Retningsrøys Suuntaviitta			Utligger Rajaviitta						
Nr./ N:o	Retning/ Suunta (g)	Avstand/ Etäisyys (m)	Nr./ N:o	Retning/ Suunta (g)	Avstand/ Etäisyys (m)				
322Bre	66,711	58,99							
Nærmeste grensemerke Viereisiin rajamerkkeihin				Hjertestein Sydänkivi					
Nr./N:o	Retning/Suunta (g)	Avstand/Etäisyys (m)	Finsk/Suomi			Norsk/Norja			
322A	267,208	694,2							
322C	66,939	3771,3							
Grensemerkets høyde Rajamerkin korkeus	1,00	Omkrets ved foten Pohjan ympärys	5,60						
Arbeid utført ved denne grenseoppgangen Tässä rajankäynnissä suoritettut työt									
Riksroysa i god stand, børstet og gulmalt. Rajapyykki on hyvässä kunnossa, harjattu puhtaaksi ja maalattu keltaiseksi.									
Andre markeringer Muita merkkejä lähellä				Skisse Varamerkkipiirros					
Merknader Huomautuksia									

**Grenseoppgangen Norge – Finland 2025**  
**Suomen – Norjan Valtakunnanrajankäynti 2025**




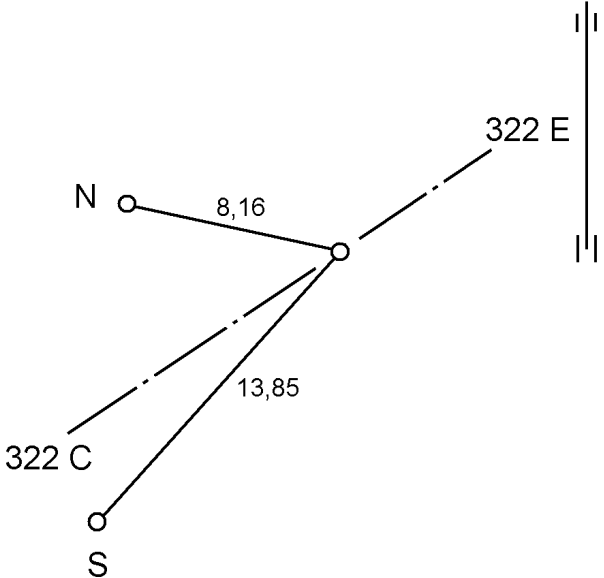
**Grensemerkebeskrivelse**  
**Rajamerkkipöytäkirja**

Riksrøys Rajapyykki	322C	Oppført Rakennusvuosi	1950	Navn Nimi	
Koordinater/Koordinaatit EUREF89 UTM35		Høyde/Korkeus NN2000/N2000		Høydereferanse Kohde	
Markering Kohde	X	Y	H		
Røys Pyykki	7621281,27	350352,91			
Bolt S Varmistusp. S	7621275,50	350353,14			
Bolt N Varmistusp. N	7621282,16	350346,82	391,87	Topp bolt Pultin yläpinta	
Retningsrøys Suuntaviitta			Utligger Rajaviitta		
Nr./ N:o	Retning/ Suunta (g)	Avstand/ Etäisyys (m)	Nr./ N:o	Retning/ Suunta (g)	Avstand/ Etäisyys (m)
322Cre	66,777	29,21			
Nærmeste grensemerke Viereiisiin rajamerkkeihin			Hjertestein Sydänkivi		
Nr./N:o	Retning/Suunta (g)	Avstand/Etäisyys (m)	Finsk/Suomi		Norsk/Norja
322B	266,939	3771,3			
322D	66,944	247,9			
Grensemerkets høyde Rajamerkin korkeus	1,20	Omkrets ved foten Pohjan ympärys	5,00		
Arbeid utført ved denne grenseoppgangen Tässä rajankäynnissä suoritettut työt					
Riksrøysa i god stand, børstet og gulmalt. Rajapyykki on hyvässä kunnossa, harjattu puhtaaksi ja maalattu keltaiseksi.					
Andre markeringer Muita merkkejä lähellä			Skisse Varamerkkipiirros		
					
Merknader Huomautuksia					
Sentrumbolt av jern i nedgravd stein under røysa. Pyykin alla rautainen keskuspultti upotetussa kivessä.					






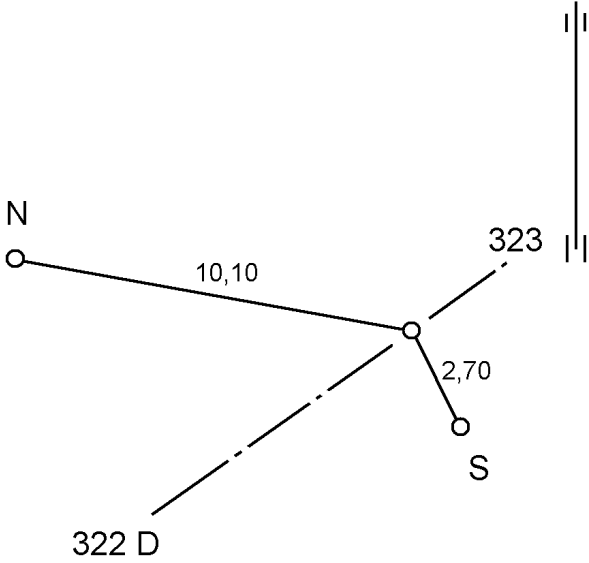
**Grenseoppgangen Norge – Finland 2025**  
**Suomen – Norjan Valtakunnanrajankäynti 2025**




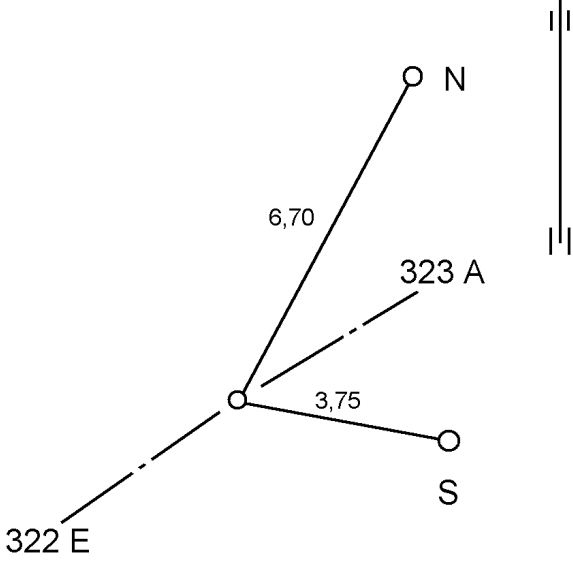
**Grensemerkebeskrivelse**  
**Rajamerkkipöytäkirja**


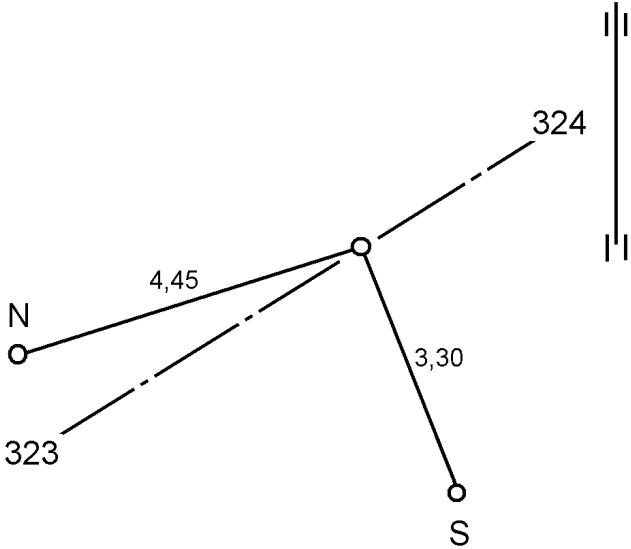
Riksrøys Rajapyykki	322D	Oppført Rakennusvuosi	1897	Navn Nimi	Geagejávri, Kivilompolo		
Koordinater/Koordinaatit EUREF89 UTM35		Høyde/Korkeus NN2000/N2000		Høydereferanse Kohde		Riksrøys Rajapyykki	
Markering Kohde	X	Y	H				
Røys Pyykki	7621404,27	350568,11					
Bolt S Varmistusp. S	7621394,51	350558,28	392,46	Topp bolt Pultin yläpinta			
Bolt N Varmistusp. N	7621406,50	350560,23					
Retningsrøys Suuntaviitta			Utligger Rajaviitta				
Nr./ N:o	Retning/ Suunta (g)	Avstand/ Etäisyys (m)	Nr./ N:o	Retning/ Suunta (g)	Avstand/ Etäisyys (m)		
Nærmeste grensemerke Viereisiin rajamerkkeihin			Hjertestein Sydänkivi				
Nr./N:o	Retning/Suunta (g)	Avstand/Etäisyys (m)	Finsk/Suomi		Norsk/Norja		
322C	266,944	247,9					
322E	66,893	1069,2					
Grensemerkets høyde Rajamerkin korkeus	1,20	Omkrets ved foten Pohjan ympärys	5,40				
Arbeid utført ved denne grenseoppgangen Tässä rajankäynnissä suoritettut työt							
Riksrøysa i god stand, børstet og gulmalt. Rajapyykki on hyvässä kunnossa, harjattu puhtaaksi ja maalattu keltaiseksi.							
Andre markeringer Muita merkkejä lähellä			Skisse Varamerkkipiirros				
							
Merknader Huomautuksia							




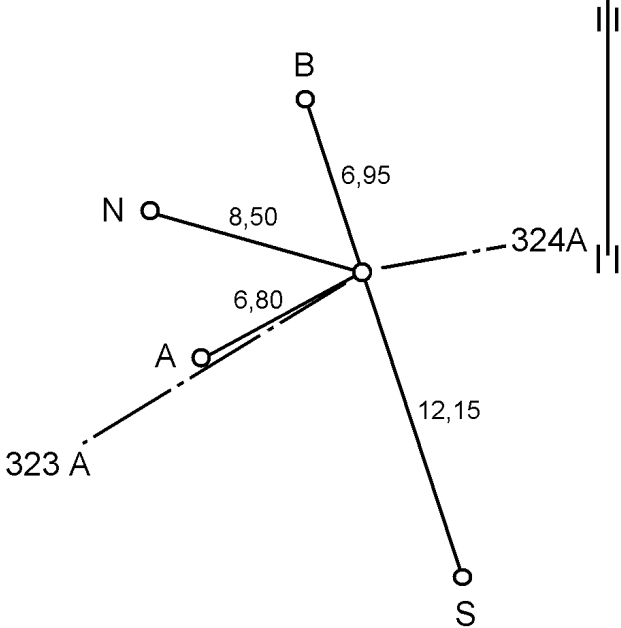
**Grenseoppgangen Norge – Finland 2025**  
**Suomen – Norjan Valtakunnanrajankäynti 2025**



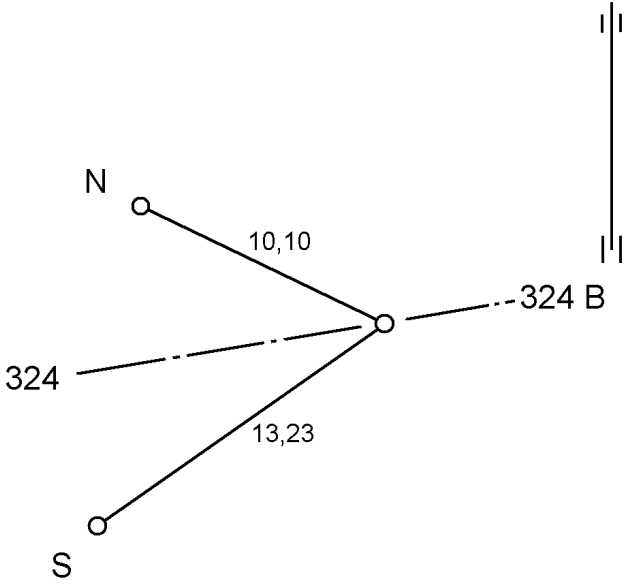
**Grensemerkebeskrivelse**  
**Rajamerkkipöytäkirja**

Riksrøys Rajapyykki	322E	Oppført Rakennusvuosi	1950	Navn Nimi		
Koordinater/Koordinaatit EUREF89 UTM35		Høyde/Korkeus NN2000/N2000		Høydereferanse Kohde	Riksrøys Rajapyykki	
Markering Kohde	X	Y	H			
Røys Pyykki	7621935,57	351495,95				
Bolt S Varmistusp. S	7621933,08	351497,00	398,72	Topp bolt Pultin yläpinta		
Bolt N Varmistusp. N	7621938,22	351486,25				
Retningsrøys Suuntaviitta			Utligger Rajaviitta			
Nr./ N:o	Retning/ Suunta (g)	Avstand/ Etäisyys (m)	Nr./ N:o	Retning/ Suunta (g)		Avstand/ Etäisyys (m)
322Erw	266,662	36,21				
322Ere	66,693	27,82				
Nærmeste grensemerke Viereisiin rajamerkkeihin			Hjertestein Sydänkivi			
Nr./N:o	Retning/Suunta (g)	Avstand/Etäisyys (m)	Finsk/Suomi		Norsk/Norja	
322D	266,893	1069,2				
323	66,896	1157,8				
Grensemerkets høyde Rajamerkin korkeus	1,20	Omkrets ved foten Pohjan ympärys				5,20
Arbeid utført ved denne grenseoppgangen Tässä rajankäynnissä suoritettut työt						
Riksrøysa i god stand, børstet og gulmalt. Rajapyykki on hyvässä kunnossa, harjattu puhtaaksi ja maalattu keltaiseksi.						
Andre markeringer Muita merkkejä lähellä			Skisse Varamerkkipiirros			
Merknader Huomautuksia						
Sentrumbolt av jern i fjell under røysa. Pyykin alla rautainen keskuspulti kalliossa.						

Riksroys Rajapyykki	323	Oppført Rakennusvuosi	1765	Navn Nimi	Spállojávri, Pallojärvi		
Koordinater/Koordinaatit EUREF89 UTM35		Høyde/Korkeus NN2000/N2000		Høydereferanse Kohde		Riksroys Rajapyykki	
Markering Kohde	X	Y	H				
Røys Pyykki	7622510,88	352500,75					
Bolt S Varmistusp. S	7622509,87	352504,36	400,95	Topp bolt Pultin yläpinta			
Bolt N Varmistusp. N	7622516,61	352504,49					
Retningsrøys Suuntaviitta			Utligger Rajaviitta				
Nr./ N:o	Retning/ Suunta (g)	Avstand/ Etäisyys (m)	Nr./ N:o	Retning/ Suunta (g)	Avstand/ Etäisyys (m)		
323rw	267,325	17,49					
323re	69,111	26,85					
Nærmeste grensemerke Viereisiin rajamerkkeihin			Hjertestein Sydänkivi				
Nr./N:o	Retning/Suunta (g)	Avstand/Etäisyys (m)	Finsk/Suomi		Norsk/Norja		
322E	266,896	1157,8					
323A	68,973	1234,2					
Grensemerkets høyde Rajamerkin korkeus	1,30	Omkrets ved foten Pohjan ympärys	5,90				
Arbeid utført ved denne grenseoppgangen Tässä rajankäynnissä suoritettut työt							
Riksroysa i god stand, børstet og gulmalt. Rajapyykki on hyvässä kunnossa, harjattu puhtaaksi ja maalattu keltaiseksi.							
Andre markeringer Muita merkkejä lähellä			Skisse Varamerkkipiirros				
Merknader Huomautuksia							



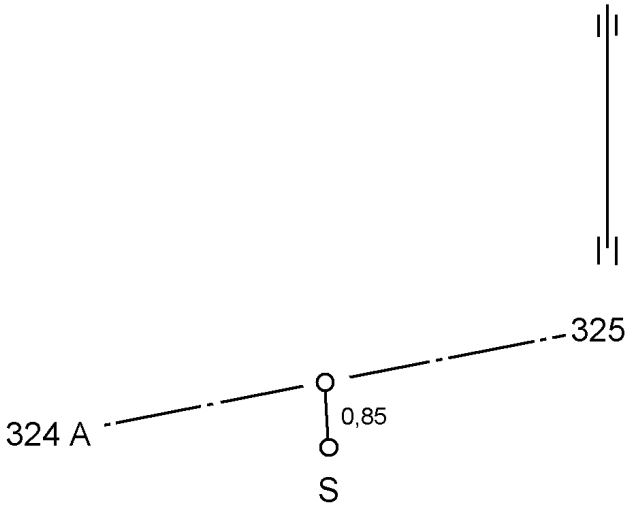
Riksroys Rajapyykki	323A	Oppført Rakennusvuosi	1925	Navn Nimi	
	Koordinater/Koordinaatit EUREF89 UTM35			Høyde/Korkeus NN2000/N2000	Høydereferanse Kohde
Markering Kohde	X	Y		H	
Røys Pyykki	7623088,89	353591,29			
Bolt S Varmistusp. S	7623085,75	353592,33	458,24		Topp bolt Pultin yläpinta
Bolt N Varmistusp. N	7623087,74	353586,95			
Retningsrøys Suuntaviitta			Utligger Rajaviitta		
Nr./ N:o	Retning/ Suunta (g)	Avstand/ Etäisyys (m)	Nr./ N:o	Retning/ Suunta (g)	Avstand/ Etäisyys (m)
323Arw	269,033	127,03			
323Are	69,090	438,67			
Nærmeste grensemerke Viereisiin rajamerkkeihin			Hjertestein Sydänkivi		
Nr./N:o	Retning/Suunta (g)	Avstand/Etäisyys (m)	Finsk/Suomi		Norsk/Norja
323	268,973	1234,2			
324	69,109	2412,9			
Grensemerkets høyde Rajamerkin korkeus	1,20	Omkrets ved foten Pohjan ympärys	5,70		
Arbeid utført ved denne grenseoppgangen Tässä rajankäynnissä suoritettut työt					
Riksroysa i god stand, børstet og gulmalt. Rajapyykki on hyvässä kunnossa, harjattu puhtaaksi ja maalattu keltaiseksi.					
Andre markeringer Muita merkkejä lähellä			Skisse Varamerkkipiirros		
					
Merknader Huomautuksia					

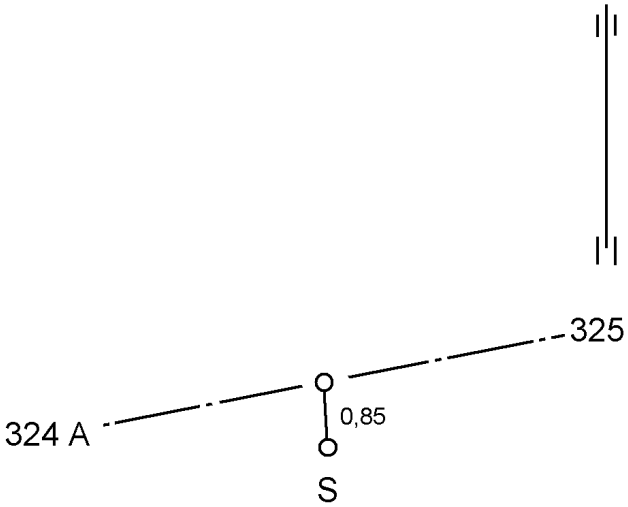
Riksrøys Rajapyykki	324	Oppført Rakennusvuosi	1765	Navn Nimi	Spålloaivi		
Koordinater/Koordinaatit EUREF89 UTM35		Høyde/Korkeus NN2000/N2000		Høydereferanse Kohde		Riksrøys Rajapyykki	
Markering Kohde	X	Y	H				
Røys Pyykki	7624214,32	355725,67					
Bolt S Varmistusp. S	7624202,47	355728,37	547,20	Topp bolt Pultin yläpinta			
Bolt N Varmistusp. N	7624217,33	355717,75					
Retningsrøys Suuntaviitta			Utligger Rajaviitta				
Nr./ N:o	Retning/ Suunta (g)	Avstand/ Etäisyys (m)	Nr./ N:o	Retning/ Suunta (g)	Avstand/ Etäisyys (m)		
324rw	268,917	18,05					
324re	94,026	18,07					
Nærmeste grensemerke Viereisiin rajamerkkeihin			Hjertestein Sydänkivi				
Nr./N:o	Retning/Suunta (g)	Avstand/Etäisyys (m)	Finsk/Suomi		Norsk/Norja		
323A	269,109	2412,9					
324A	93,593	4319,9					
Grensemerkets høyde Rajamerkin korkeus	1,20	Omkrets ved foten Pohjan ympärys	9,40				
Arbeid utført ved denne grenseoppgangen Tässä rajankäynnissä suoritettut työt							
Riksrøysa i god stand, børstet og gulmalt. Rajapyykki on hyvässä kunnossa, harjattu puhtaaksi ja maalattu keltaiseksi.							
Andre markeringer Muita merkkejä lähellä			Skisse Varamerkkipiirros				
A og B bolter av jern. A ja B rautapultit.							
Merknader Huomautuksia							




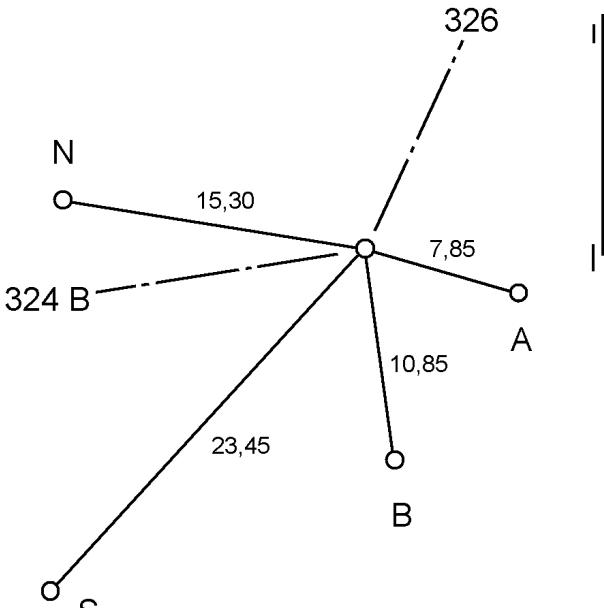
Riksrøys Rajapyykki	324A	Oppført Rakennusvuosi	1897	Navn Nimi	
	Koordinater/Koordinaatit EUREF89 UTM35			Høyde/Korkeus NN2000/N2000	Høydereferanse Kohde
Markering Kohde	X	Y		H	
Røys Pyykki	7624648,34	360023,67			
Bolt S Varmistusp. S	7624641,55	360012,31	437,54		Topp bolt Pultin yläpinta
Bolt N Varmistusp. N	7624653,49	360014,93			
Retningsrøys Suuntaviitta			Utligger Rajaviitta		
Nr./ N:o	Retning/ Suunta (g)	Avstand/ Etäisyys (m)	Nr./ N:o	Retning/ Suunta (g)	Avstand/ Etäisyys (m)
324Arw	294,610	17,12			
324Are	93,770	16,54			
Nærmeste grensemerke Viereisiin rajamerkkeihin			Hjertestein Sydänkivi		
Nr./N:o	Retning/Suunta (g)	Avstand/Etäisyys (m)	Finsk/Suomi		Norsk/Norja
324	293,593	4319,9			
324B	93,615	1793,0			
Grensemerkets høyde Rajamerkin korkeus	0,70	Omkrets ved foten Pohjan ympärys	6,90		
Arbeid utført ved denne grenseoppgangen Tässä rajankäynnissä suoritettut työt					
Riksrøysa i god stand, børstet og gulmalt. Rajapyykki on hyvässä kunnossa, harjattu puhtaaksi ja maalattu keltaiseksi.					
Andre markeringer Muita merkkejä lähellä			Skisse Varamerkkipiirros		
					
Merknader Huomautuksia					




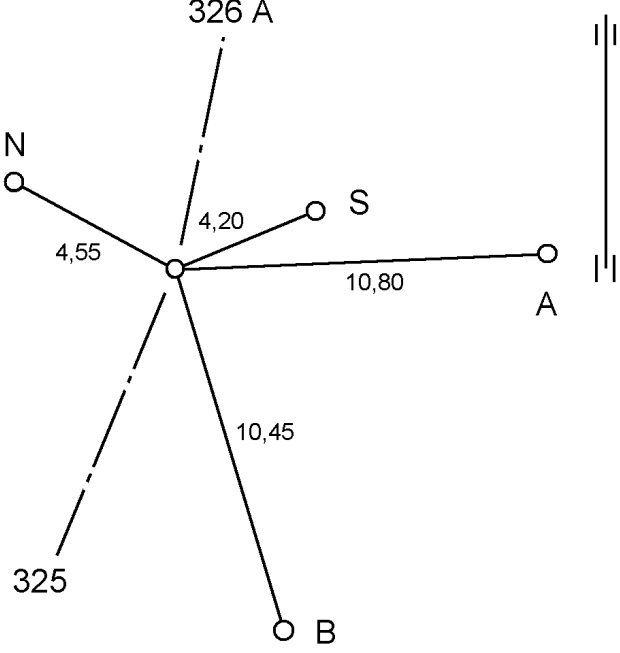
**Grenseoppgangen Norge – Finland 2025**  
**Suomen – Norjan Valtakunnanrajankäynti 2025**




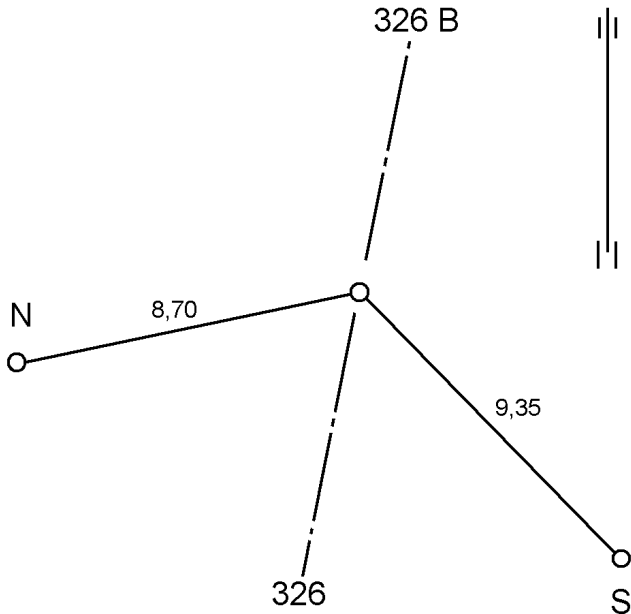
**Grensemerkebeskrivelse**  
**Rajamerkkipöytäkirja**




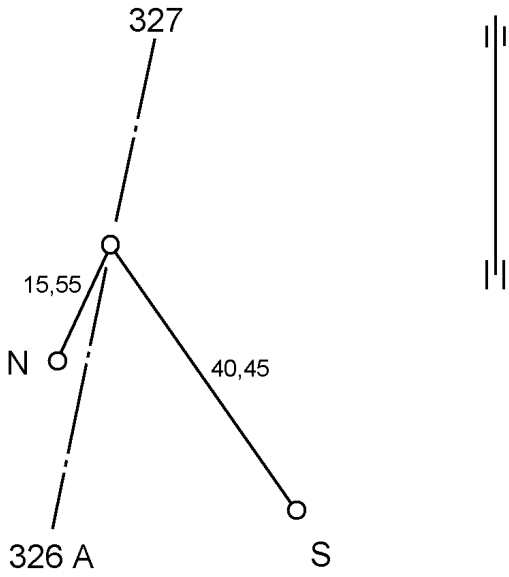
Riksrøys Rajapyykki	324B	Oppført Rakennusvuosi	1950	Navn Nimi	
Koordinater/Koordinaatit EUREF89 UTM35		Høyde/Korkeus NN2000/N2000		Høydereferanse Kohde	
Markering Kohde	X	Y	H		
Røys Pyykki	7624827,87	361807,65			
Bolt S Varmistusp. S	7624827,02	361807,63	390,84	Topp bolt Pultin yläpinta	
Bolt N Varmistusp. N					
Retningsrøys Suuntaviitta			Utligger Rajaviitta		
Nr./ N:o	Retning/ Suunta (g)	Avstand/ Etäisyys (m)	Nr./ N:o	Retning/ Suunta (g)	Avstand/ Etäisyys (m)
324Brw	293,318	9,67			
324Bre	94,456	10,88			
Nærmeste grensemerke Viereisiin rajamerkkeihin			Hjertestein Sydänkivi		
Nr./N:o	Retning/Suunta (g)	Avstand/Etäisyys (m)	Finsk/Suomi		Norsk/Norja
324A	293,615	1793,0			
325	93,612	3447,5			
Grensemerkets høyde Rajamerkin korkeus	1,20	Omkrets ved foten Pohjan ympärys	4,70		
Arbeid utført ved denne grenseoppgangen Tässä rajankäynnissä suoritettut työt					
Riksrøysa i god stand, børstet og gulmalt. Rajapyykki on hyvässä kunnossa, harjattu puhtaaksi ja maalattu keltaiseksi.					
Andre markeringer Muita merkkejä lähellä			Skisse Varamerkkipiirros		
Merknader Huomautuksia					
Sikringsbolt av messing bare på finsk side. Messinkinen varmistuspultti vain Suomen puolella. Sentrumbolt av jern i nedgravd stein under røysa. Pyykin alla rautainen keskuspultti maahan upotetussa kivessä.					



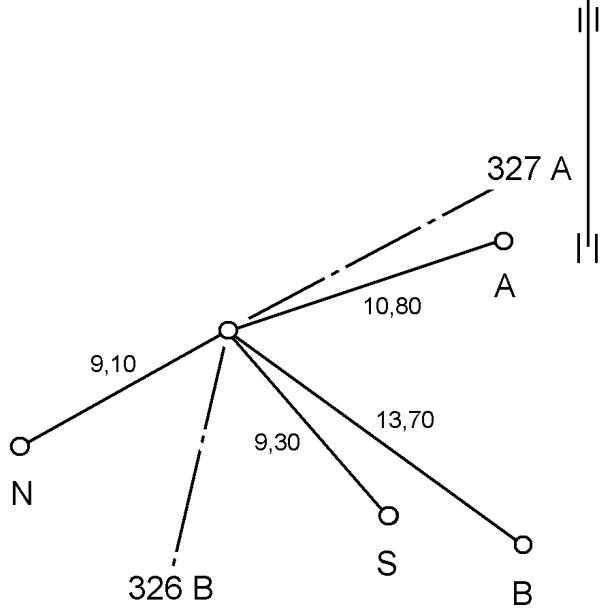





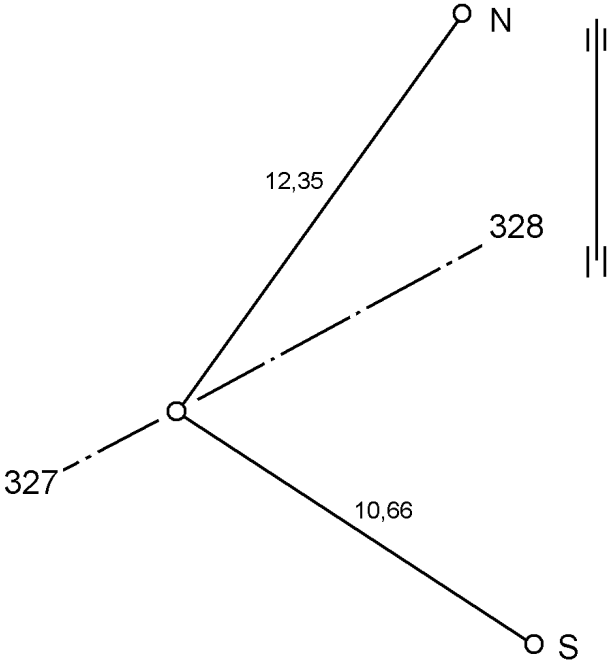
Riksrøys Rajapyykki	325	Oppført Rakennusvuosi	1765	Navn Nimi	Dierpmesvárri, Termisvaara		
Koordinater/Koordinaatit EUREF89 UTM35		Høyde/Korkeus NN2000/N2000		Høydereferanse Kohde		Riksrøys Rajapyykki	
Markering Kohde	X	Y	H				
Røys Pyykki	7625173,24	365237,82					
Bolt S Varmistusp. S	7625157,04	365220,86	615,41	Topp bolt Pultin yläpinta			
Bolt N Varmistusp. N	7625176,72	365222,97					
Retningsrøys Suuntaviitta			Utligger Rajaviitta				
Nr./ N:o	Retning/ Suunta (g)	Avstand/ Etäisyys (m)	Nr./ N:o	Retning/ Suunta (g)	Avstand/ Etäisyys (m)		
325rw	293,104	17,71					
325re	31,417	18,91					
Nærmeste grensemerke Viereisiin rajamerkkeihin			Hjertestein Sydänkivi				
Nr./N:o	Retning/Suunta (g)	Avstand/Etäisyys (m)	Finsk/Suomi		Norsk/Norja		
324B	293,612	3447,5					
326	30,965	5556,5					
Grensemerkets høyde Rajamerkin korkeus	1,30	Omkrets ved foten Pohjan ympärys	13,00				
Arbeid utført ved denne grenseoppgangen Tässä rajankäynnissä suoritettut työt							
Deler av røysa er ombygd, børstet og gulmalt. Osia pyykistä on rakennettu uudelleen, harjattu puhtaaksi ja maalattu keltaiseksi.							
Andre markeringer Muita merkkejä lähellä			Skisse Varamerkkipiirros				
A og B bolter av jern. A ja B rautapultit.							
Merknader Huomautuksia							




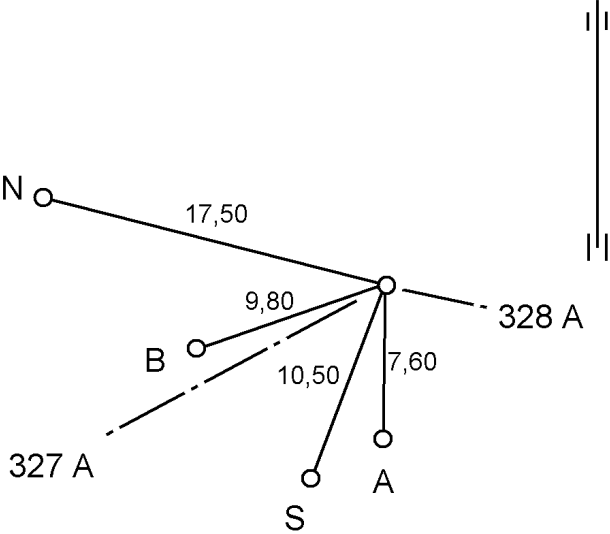
Riksrøys Rajapyykki	326	Oppført Rakennusvuosi	1765	Navn Nimi	Beavrrašmuotki, Pöyrismuotka		
Koordinater/Koordinaatit EUREF89 UTM35		Høyde/Korkeus NN2000/N2000		Høydereferanse Kohde		Riksrøys Rajapyykki	
Markering Kohde	X	Y	H				
Røys Pyykki	7630085,33	367835,23					
Bolt S Varmistusp. S	7630086,63	367839,23	429,61	Topp bolt Pultin yläpinta			
Bolt N Varmistusp. N	7630087,83	367831,44					
Retningsrøys Suuntaviitta			Utligger Rajaviitta				
Nr./ N:o	Retning/ Suunta (g)	Avstand/ Etäisyys (m)	Nr./ N:o	Retning/ Suunta (g)	Avstand/ Etäisyys (m)		
326rw	231,217	17,84					
326re	18,100	17,77					
Nærmeste grensemerke Viereisiin rajamerkkeihin			Hjertestein Sydänkivi				
Nr./N:o	Retning/Suunta (g)	Avstand/Etäisyys (m)	Finsk/Suomi		Norsk/Norja		
325	230,965	5556,5					
326A	18,113	2173,8					
Grensemerkets høyde Rajamerkin korkeus	1,20	Omkrets ved foten Pohjan ympärys	8,30				
Arbeid utført ved denne grenseoppgangen Tässä rajankäynnissä suoritettut työt							
Riksrøysa i god stand, børstet og gulmalt. Rajapyykki on hyvässä kunnossa, harjattu puhtaaksi ja maalattu keltaiseksi.							
Andre markeringer Muita merkkejä lähellä			Skisse Varamerkkipiirros				
A og B bolter av jern. A ja B rautapultit.							
Merknader Huomautuksia							

Riksroys Rajapyykki	326A	Oppført Rakennusvuosi	1897	Navn Nimi		
Koordinater/Koordinaatit EUREF89 UTM35		Høyde/Korkeus NN2000/N2000		Høydereferanse Kohde	Riksroys Rajapyykki	
Markering Kohde	X	Y	H			
Røys Pyykki	7632171,70	368445,41				
Bolt S Varmistusp. S	7632164,48	368451,35	460,97	Topp bolt Pultin yläpinta		
Bolt N Varmistusp. N	7632170,71	368436,85				
Retningsrøys Suuntaviitta			Utligger Rajaviitta			
Nr./ N:o	Retning/ Suunta (g)	Avstand/ Etäisyys (m)	Nr./ N:o	Retning/ Suunta (g)		Avstand/ Etäisyys (m)
326Arw	217,950	19,45				
326Are	18,837	17,89				
Nærmeste grensemerke Viereisiin rajamerkkeihin			Hjertestein Sydänkivi			
Nr./N:o	Retning/Suunta (g)	Avstand/Etäisyys (m)	Finsk/Suomi		Norsk/Norja	
326	218,113	2173,8				
326B	18,117	1837,5				
Grensemerkets høyde Rajamerkin korkeus	0,90	Omkrets ved foten Pohjan ympärys	9,00			
Arbeid utført ved denne grenseoppgangen Tässä rajankäynnissä suoritettut työt						
Deler av røysa er ombygd, børstet og gulmalt. Osia pyykistä on rakennettu uudelleen, harjattu puhtaaksi ja maalattu keltaiseksi.						
Andre markeringer Muita merkkejä lähellä			Skisse Varamerkkipiirros			
Merknader Huomautuksia						

Riksrøys Rajapyykki	326B	Oppført Rakennusvuosi	1925	Navn Nimi	Bajášvárri							
	Koordinater/Koordinaatit EUREF89 UTM35			Høyde/Korkeus NN2000/N2000		Høydereferanse Kohde					Riksrøys Rajapyykki	
Markering Kohde	X	Y		H								
Røys Pyykki	7633935,33	368961,32										
Bolt S Varmistusp. S	7633900,28	368981,52		486,48		Topp bolt Pultin yläpinta						
Bolt N Varmistusp. N	7633921,94	368953,18										
Retningsrøys Suuntaviitta			Utligger Rajaviitta									
Nr./ N:o	Retning/ Suunta (g)	Avstand/ Etäisyys (m)	Nr./ N:o	Retning/ Suunta (g)	Avstand/ Etäisyys (m)							
326Brw1	217,873	18,24										
326Brw2	217,957	157,37										
326Bre	20,307	18,96										
Nærmeste grensemerke Viereisiin rajamerkkeihin				Hjertestein Sydänkivi								
Nr./N:o	Retning/Suunta (g)	Avstand/Etäisyys (m)	Finsk/Suomi		Norsk/Norja							
326A	218,117	1837,5										
327	18,091	3791,8										
Grensemerkets høyde Rajamerkin korkeus	1,30	Omkrets ved foten Pohjan ympärys	4,70									
Arbeid utført ved denne grenseoppgangen Tässä rajankäynnissä suoritettut työt												
Riksrøysa i god stand, børstet og gulmalt. Rajapyykki on hyvässä kunnossa, harjattu puhtaaksi ja maalattu keltaiseksi.												
Andre markeringer Muita merkkejä lähellä				Skisse Varamerkkipiirros								
												
Merknader Huomautuksia												



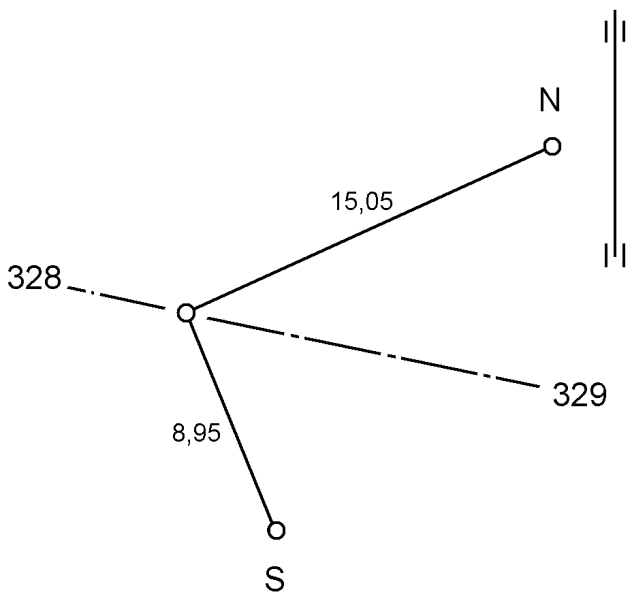
Riksroys Rajapyykki	327	Oppført Rakennusvuosi	1765	Navn Nimi	Roavvoaivi
Koordinater/Koordinaatit EUREF89 UTM35		Høyde/Korkeus NN2000/N2000		Høydereferanse Kohde	
Markering Kohde	X	Y	H		
Røys Pyykki	7637575,02	370024,37			
Bolt S Varmistusp. S	7637567,63	370030,02	577,25	Topp bolt Pultin yläpinta	
Bolt N Varmistusp. N	7637570,90	370016,49			
Retningsrøys Suuntaviitta			Utligger Rajaviitta		
Nr./ N:o	Retning/ Suunta (g)	Avstand/ Etäisyys (m)	Nr./ N:o	Retning/ Suunta (g)	Avstand/ Etäisyys (m)
327rw1	217,802	18,22			
327rw2	218,004	168,92			
327re	73,502	17,83			
Nærmeste grensemerke Viereisiin rajamerkkeihin			Hjertestein Sydänkivi		
Nr./N:o	Retning/Suunta (g)	Avstand/Etäisyys (m)	Finsk/Suomi		Norsk/Norja
326B	218,091	3791,8			
327A	73,277	1741,3			
Grensemerkets høyde Rajamerkin korkeus	1,30	Omkrets ved foten Pohjan ympärys	8,80		
Arbeid utført ved denne grenseoppgangen Tässä rajankäynnissä suoritettut työt					
Riksroysa i god stand, børstet og gulmalt. Rajapyykki on hyvässä kunnossa, harjattu puhtaaksi ja maalattu keltaiseksi.					
Andre markeringer Muita merkkejä lähellä			Skisse Varamerkkipiirros		
A og B bolter av jern. A ja B rautapultit.					
Merknader Huomautuksia					



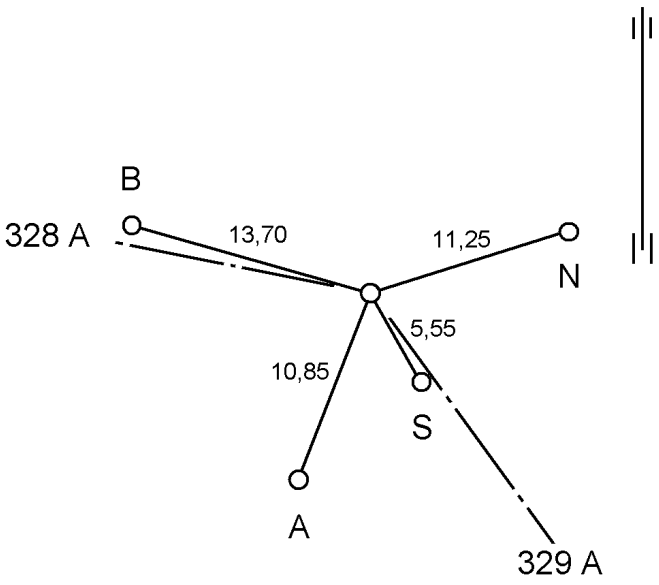
Riksroys Rajapyykki	327A	Oppført Rakennusvuosi	1950	Navn Nimi					
	Koordinater/Koordinaatit EUREF89 UTM35			Høyde/Korkeus NN2000/N2000		Høydereferanse Kohde		Riksroys Rajapyykki	
Markering Kohde	X	Y		H					
Røys Pyykki	7638284,67	371614,50							
Bolt S Varmistusp. S	7638278,24	371623,01		558,87		Topp bolt Pultin yläpinta			
Bolt N Varmistusp. N	7638294,36	371622,10							
Retningsrøys Suuntaviitta			Utligger Rajaviitta						
Nr./ N:o	Retning/ Suunta (g)	Avstand/ Etäisyys (m)	Nr./ N:o	Retning/ Suunta (g)	Avstand/ Etäisyys (m)				
Nærmeste grensemerke Viereisiin rajamerkkeihin				Hjertestein Sydänkivi					
Nr./N:o	Retning/Suunta (g)	Avstand/Etäisyys (m)	Finsk/Suomi			Norsk/Norja			
327	273,277	1741,3							
328	73,367	2604,2							
Grensemerkets høyde Rajamerkin korkeus	1,10	Omkrets ved foten Pohjan ympärys	6,20						
Arbeid utført ved denne grenseoppgangen Tässä rajankäynnissä suoritettut työt									
Riksroysa i god stand, børstet og gulmalt. Rajapyykki on hyvässä kunnossa, harjattu puhtaaksi ja maalattu keltaiseksi.									
Andre markeringer Muita merkkejä lähellä				Skisse Varamerkkipiirros					
									
Merknader Huomautuksia									



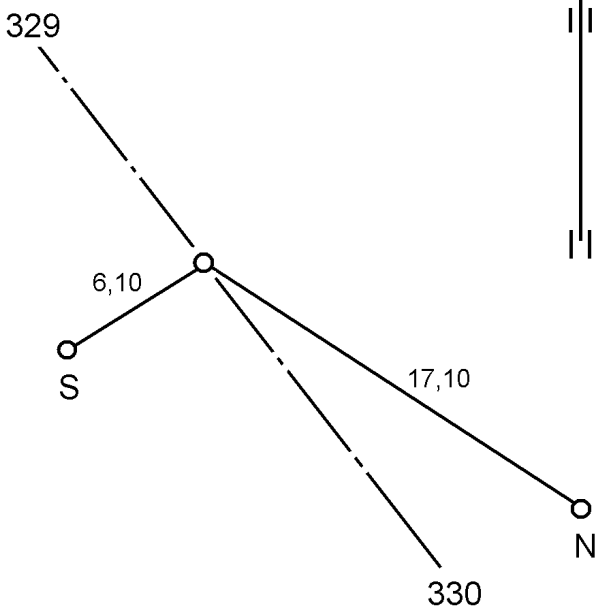
Riksrøys Rajapyykki	328	Oppført Rakennusvuosi	1765	Navn Nimi	Mádároaivi, Máderoaivi		
Koordinater/Koordinaatit EUREF89 UTM35		Høyde/Korkeus NN2000/N2000		Høydereferanse Kohde		Riksrøys Rajapyykki	
Markering Kohde	X	Y	H				
Røys Pyykki	7639342,62	373994,08					
Bolt S Varmistusp. S	7639333,15	373989,54	588,00	Topp bolt Pultin yläpinta			
Bolt N Varmistusp. N	7639348,46	373977,48					
Retningsrøys Suuntaviitta			Utligger Rajaviitta				
Nr./ N:o	Retning/ Suunta (g)	Avstand/ Etäisyys (m)	Nr./ N:o	Retning/ Suunta (g)	Avstand/ Etäisyys (m)		
328rw	273,816	17,84	328u	117,689	2749,96		
328re	117,782	17,98					
Nærmeste grensemerke Viereisiin rajamerkkeihin			Hjertestein Sydänkivi				
Nr./N:o	Retning/Suunta (g)	Avstand/Etäisyys (m)	Finsk/Suomi		Norsk/Norja		
327A	273,367	2604,2					
328A	117,690	3223,0					
Grensemerkets høyde Rajamerkin korkeus	1,30	Omkrets ved foten Pohjan ympärys	8,80				
Arbeid utført ved denne grenseoppgangen Tässä rajankäynnissä suoritettut työt							
Riksrøysa i god stand, børstet og gulmalt. Rajapyykki on hyvässä kunnossa, harjattu puhtaaksi ja maalattu keltaiseksi.							
Andre markeringer Muita merkkejä lähellä			Skisse Varamerkkipiirros				
A og B bolter av jern. A ja B rautapultit.							
Merknader Huomautuksia							




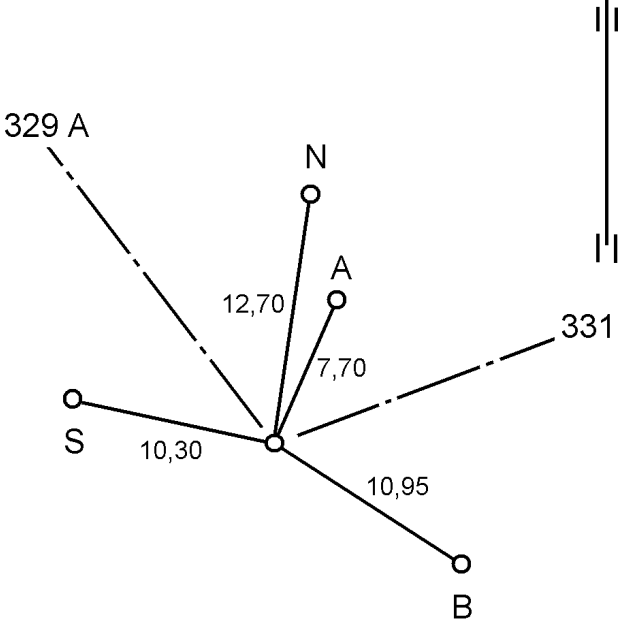
**Grenseoppgangen Norge – Finland 2025**  
**Suomen – Norjan Valtakunnanrajankäynti 2025**

**Grensemerkebeskrivelse**  
**Rajamerkkipöytäkirja**




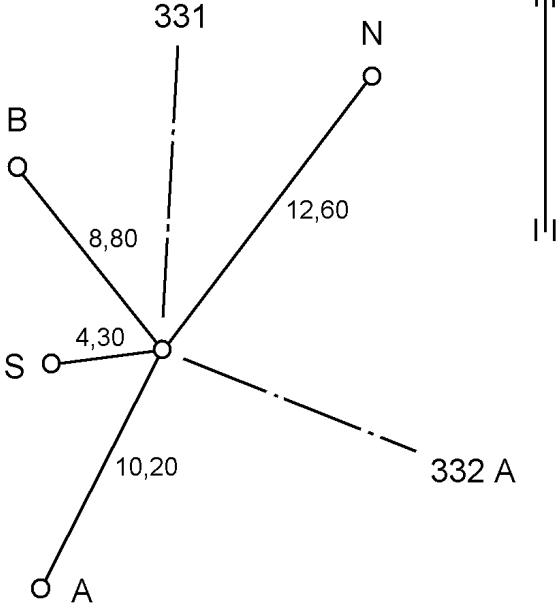
Riksroys Rajapyykki	328A	Oppført Rakennusvuosi	1925	Navn Nimi	
	Koordinater/Koordinaatit EUREF89 UTM35			Høyde/Korkeus NN2000/N2000	Høydereferanse Kohde
Markering Kohde	X	Y		H	
Røys Pyykki	7638458,52	377093,46			
Bolt S Varmistusp. S	7638449,98	377096,12	514,61		Topp bolt Pultin yläpinta
Bolt N Varmistusp. N	7638463,55	377107,69			
Retningsrøys Suuntaviitta			Utligger Rajaviitta		
Nr./ N:o	Retning/ Suunta (g)	Avstand/ Etäisyys (m)	Nr./ N:o	Retning/ Suunta (g)	Avstand/ Etäisyys (m)
328Arw	317,663	31,50			
328Are	117,556	22,74			
Nærmeste grensemerke Viereisiin rajamerkkeihin			Hjertestein Sydänkivi		
Nr./N:o	Retning/Suunta (g)	Avstand/Etäisyys (m)	Finsk/Suomi		Norsk/Norja
328	317,690	3223,0			
329	117,691	1405,8			
Grensemerkets høyde Rajamerkin korkeus	1,20	Omkrets ved foten Pohjan ympärys	5,00		
Arbeid utført ved denne grenseoppgangen Tässä rajankäynnissä suoritettut työt					
Deler av røysa er ombygd, børstet og gulmalt. Osia pyykistä on rakennettu uudelleen, harjattu puhtaaksi ja maalattu keltaiseksi.					
Andre markeringer Muita merkkejä lähellä			Skisse Varamerkkipiirros		
					
Merknader Huomautuksia					




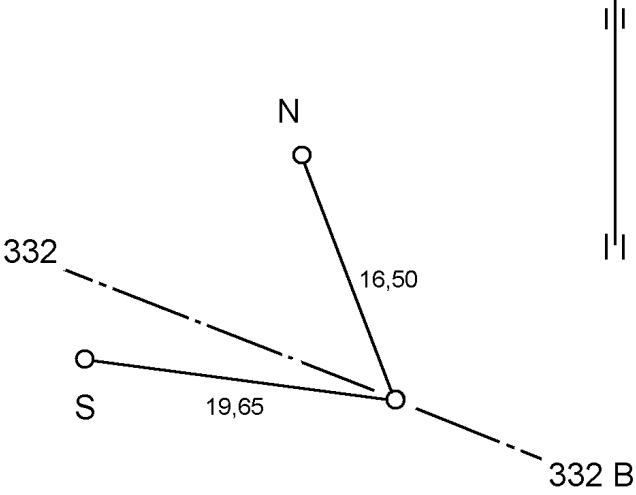
Riksrøys Rajapyykki	329	Oppført Rakennusvuosi	1765	Navn Nimi	Luhkkaovi
Koordinater/Koordinaatit EUREF89 UTM35		Høyde/Korkeus NN2000/N2000		Høydereferanse Kohde	
Markering Kohde	X	Y	H		
Røys Pyykki	7638072,88	378445,33			
Bolt S Varmistusp. S	7638067,95	378447,87	530,75	Topp bolt Pultin yläpinta	
Bolt N Varmistusp. N	7638075,61	378455,90			
Retningsrøys Suuntaviitta			Utligger Rajaviitta		
Nr./ N:o	Retning/ Suunta (g)	Avstand/ Etäisyys (m)	Nr./ N:o	Retning/ Suunta (g)	Avstand/ Etäisyys (m)
329rw	317,643	18,17	329u	163,986	229,84
329re	164,308	18,01			
Nærmeste grensemerke Viereisiin rajamerkkeihin			Hjertestein Sydänkivi		
Nr./N:o	Retning/Suunta (g)	Avstand/Etäisyys (m)	Finsk/Suomi		Norsk/Norja
328A	317,691	1405,8			
329A	163,903	2192,2			
Grensemerkets høyde Rajamerkin korkeus	1,30	Omkrets ved foten Pohjan ympärys	10,70		
Arbeid utført ved denne grenseoppgangen Tässä rajankäynnissä suoritettut työt					
Riksrøysa i god stand, børstet og gulmalt. Rajapyykki on hyvässä kunnossa, harjattu puhtaaksi ja maalattu keltaiseksi.					
Andre markeringer Muita merkkejä lähellä			Skisse Varamerkkipiirros		
A og B bolter av jern. A ja B rautapultit.					
Merknader Huomautuksia					

Riksrøys Rajapyykki	329A	Oppført Rakennusvuosi	1925	Navn Nimi	
	Koordinater/Koordinaatit EUREF89 UTM35			Høyde/Korkeus NN2000/N2000	Høydereferanse Kohde
Markering Kohde	X	Y		H	
Røys Pyykki	7636223,74	379622,77			
Bolt S Varmistusp. S	7636220,92	379617,35		487,79	Topp bolt Pultin yläpinta
Bolt N Varmistusp. N	7636213,37	379636,27			
Retningsrøys Suuntaviitta			Utligger Rajaviitta		
Nr./ N:o	Retning/ Suunta (g)	Avstand/ Etäisyys (m)	Nr./ N:o	Retning/ Suunta (g)	Avstand/ Etäisyys (m)
329Arw	363,901	26,60	329Au	163,854	2480,20
329Are	163,851	42,50			
Nærmeste grensemerke Viereiisiin rajamerkkeihin			Hjertestein Sydänkivi		
Nr./N:o	Retning/Suunta (g)	Avstand/Etäisyys (m)	Finsk/Suomi		Norsk/Norja
329	363,903	2192,2			
330	163,851	4253,3			
Grensemerkets høyde Rajamerkin korkeus	1,30	Omkrets ved foten Pohjan ympärys	5,60		
Arbeid utført ved denne grenseoppgangen Tässä rajankäynnissä suoritettut työt					
Riksrøysa i god stand, børstet og gulmalt. Rajapyykki on hyvässä kunnossa, harjattu puhtaaksi ja maalattu keltaiseksi.					
Andre markeringer Muita merkkejä lähellä			Skisse Varamerkkipiirros		
					
Merknader Huomautuksia					

Riksroys Rajapyykki	330	Oppført Rakennusvuosi	1765	Navn Nimi	Aletvárri, Aaletavaara		
Koordinater/Koordinaatit EUREF89 UTM35		Høyde/Korkeus NN2000/N2000		Høydereferanse Kohde		Riksroys Rajapyykki	
Markering Kohde	X	Y	H				
Røys Pyykki	7632637,89	381910,19					
Bolt S Varmistusp. S	7632641,03	381900,38	543,95	Topp bolt Pultin yläpinta			
Bolt N Varmistusp. N	7632650,35	381913,13					
Retningsrøys Suuntaviitta			Utligger Rajaviitta				
Nr./ N:o	Retning/ Suunta (g)	Avstand/ Etäisyys (m)	Nr./ N:o	Retning/ Suunta (g)	Avstand/ Etäisyys (m)		
330rw	363,453	18,44					
330re	81,534	17,71					
Nærmeste grensemerke Viereisiin rajamerkkeihin			Hjertestein Sydänkivi				
Nr./N:o	Retning/Suunta (g)	Avstand/Etäisyys (m)	Finsk/Suomi		Norsk/Norja		
329A	363,851	4253,3					
331	83,025	3522,6					
Grensemerkets høyde Rajamerkin korkeus	1,80	Omkrets ved foten Pohjan ympärys	8,90				
Arbeid utført ved denne grenseoppgangen Tässä rajankäynnissä suoritettut työt							
Deler av røysa er ombygd, børstet og gulmalt. Osia pyykistä on rakennettu uudelleen, harjattu puhtaaksi ja maalattu keltaiseksi.							
Andre markeringer Muita merkkejä lähellä			Skisse Varamerkkipiirros				
A og B bolter av jern. A ja B rautapultit.							
Merknader Huomautuksia							




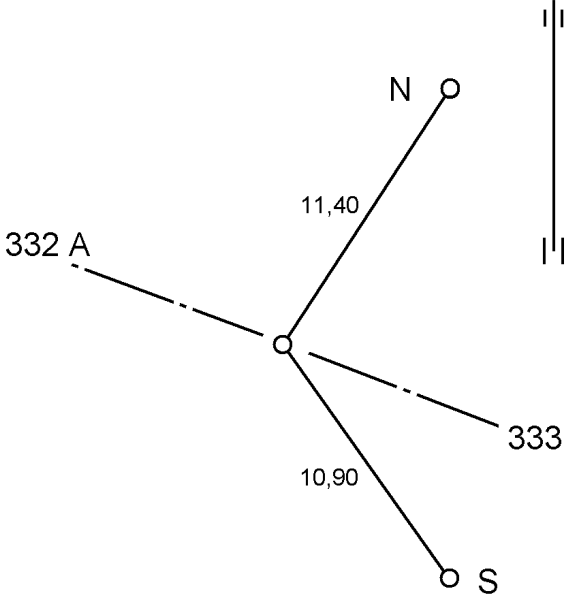
Riksroys Rajapyykki	331	Oppført Rakennusvuosi	1765	Navn Nimi	Muottahasoaivi	Riksroys Rajapyykki
Koordinater/Koordinaatit EUREF89 UTM35		Høyde/Korkeus NN2000/NN2000		Høydereferanse Kohde		Riksroys Rajapyykki
Markering Kohde	X	Y	H			
Roys Pyykki	7633566,07	385308,32				
Bolt S Varmistusp. S	7633559,59	385307,38	586,34	Topp bolt Pultin yläpinta		
Bolt N Varmistusp. N	7633569,56	385317,31				
Retningsroys Suuntaviitta			Utligger Rajaviitta			
Nr./ N:o	Retning/ Suunta (g)	Avstand/ Etäisyys (m)	Nr./ N:o	Retning/ Suunta (g)	Avstand/ Etäisyys (m)	
331rw	283,517	17,87				
331re	206,748	17,58				
Nærmeste grensemerke Viereisiin rajamerkkeihin			Hjertestein Sydänkivi			
Nr./N:o	Retning/Suunta (g)	Avstand/Etäisyys (m)	Finsk/Suomi		Norsk/Norja	
330	283,025	3522,6				
332	206,512	4034,2				
Grensemerkets høyde Rajamerkin korkeus	1,20	Omkrets ved foten Pohjan ympärys	9,00			
Arbeid utført ved denne grenseoppgangen Tässä rajankäynnissä suoritettut työt						
Riksroysa i god stand, børstet og gulmalt. Rajapyykki on hyvässä kunnossa, harjattu puhtaaksi ja maalattu keltaiseksi.						
Andre markeringer Muita merkkejä lähellä			Skisse Varamerkkipiiros			
A og B bolter av jern. A ja B rautapultit.						
Merknader Huomautuksia						




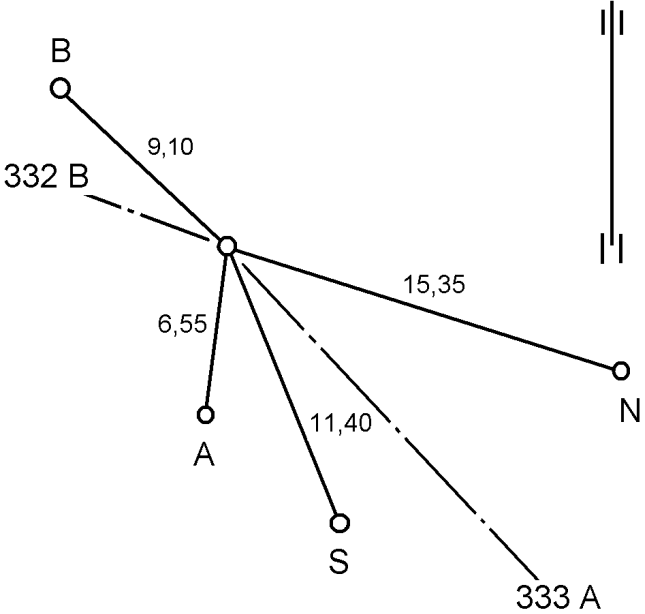
Riksroys Rajapyykki	332	Oppført Rakennusvuosi	1765	Navn Nimi	Gálgovadda, Kalkuvaara		
Koordinater/Koordinaatit EUREF89 UTM35		Høyde/Korkeus NN2000/N2000		Høydereferanse Kohde		Riksroys Rajapyykki	
Markering Kohde	X	Y	H				
Røys Pyykki	7629552,91	384896,35					
Bolt S Varmistusp. S	7629552,48	384892,07	551,54	Topp bolt Pultin yläpinta			
Bolt N Varmistusp. N	7629562,55	384904,71					
Retningsrøys Suuntaviitta			Utligger Rajaviitta				
Nr./ N:o	Retning/ Suunta (g)	Avstand/ Etäisyys (m)	Nr./ N:o	Retning/ Suunta (g)	Avstand/ Etäisyys (m)		
332rw	7,203	17,66					
332re	127,577	17,73					
Nærmeste grensemerke Viereisiin rajamerkkeihin			Hjertestein Sydänkivi				
Nr./N:o	Retning/Suunta (g)	Avstand/Etäisyys (m)	Finsk/Suomi		Norsk/Norja		
331	6,512	4034,2					
332A	127,915	814,5					
Grensemerkets høyde Rajamerkin korkeus	1,20	Omkrets ved foten Pohjan ympärys	8,50				
Arbeid utført ved denne grenseoppgangen Tässä rajankäynnissä suoritettut työt							
Deler av røysa er ombygd, børstet og gulmalt. Osia pyykistä on rakennettu uudelleen, harjattu puhtaaksi ja maalattu keltaiseksi.							
Andre markeringer Muita merkkejä lähellä			Skisse Varamerkkipiirros				
A og B bolter av jern. A ja B rautapultit.							
Merknader Huomautuksia							

Riksroys Rajapyykki	332A	Oppført Rakennusvuosi	1950	Navn Nimi									
	Koordinater/Koordinaatit EUREF89 UTM35			Høyde/Korkeus NN2000/N2000	Høydereferanse Kohde	Riksroys Rajapyykki							
Markering Kohde	X	Y		H									
Røys Pyykki	7629207,10	385633,79											
Bolt S Varmistusp. S	7629210,95	385614,52		556,19	Topp bolt Pultin yläpinta								
Bolt N Varmistusp. N	7629222,86	385629,03											
Retningsrøys Suuntaviitta			Utligger Rajaviitta										
Nr./ N:o	Retning/ Suunta (g)	Avstand/ Etäisyys (m)	Nr./ N:o	Retning/ Suunta (g)	Avstand/ Etäisyys (m)								
332Arw	327,804	21,09											
332Are	128,398	19,63											
Nærmeste grensemerke Viereisiin rajamerkkeihin					Hjertestein Sydänkivi								
Nr./N:o	Retning/Suunta (g)	Avstand/Etäisyys (m)	Finsk/Suomi		Norsk/Norja								
332	327,915	814,5											
332B	127,978	240,3											
Grensemerkets høyde Rajamerkin korkeus	1,20	Omkrets ved foten Pohjan ympärys	7,50										
Arbeid utført ved denne grenseoppgangen Tässä rajankäynnissä suoritettut työt													
Riksroysa i god stand, børstet og gulmalt. Rajapyykki on hyvässä kunnossa, harjattu puhtaaksi ja maalattu keltaiseksi.													
Andre markeringer Muita merkkejä lähellä					Skisse Varamerkkipiirros								
Merknader Huomautuksia													
										Sentrumbolt av jern under røysa. Pyykin alla rautainen keskuspulti.			

**Grenseoppgangen Norge – Finland 2025**  
**Suomen – Norjan Valtakunnanrajankäynti 2025**

**Grensemerkebeskrivelse**  
**Rajamerkkipöytäkirja**




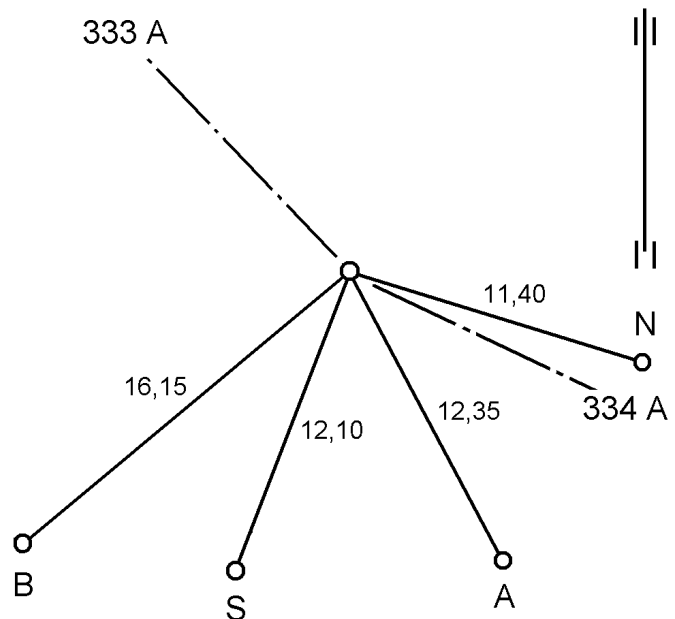
Riksroys Rajapyykki	<b>332B</b>	Oppført Rakennusvuosi	<b>1950</b>	Navn Nimi		
Koordinater/Koordinaatit EUREF89 UTM35		Høyde/Korkeus NN2000/N2000		Høydereferanse Kohde	Riksroys Rajapyykki	
Markering Kohde	X	Y	H			
Røys Pyykki	7629104,86	385851,26				
Bolt S Varmistusp. S	7629095,52	385856,88	551,01	Topp bolt Pultin yläpinta		
Bolt N Varmistusp. N	7629114,07	385858,16				
Retningsrøys Suuntaviitta			Utligger Rajaviitta			
Nr./ N:o	Retning/ Suunta (g)	Avstand/ Etäisyys (m)	Nr./ N:o	Retning/ Suunta (g)		Avstand/ Etäisyys (m)
332Brw	328,360	18,95				
332Bre	127,882	107,78				
Nærmeste grensemerke Viereisiin rajamerkkeihin			Hjertestein Sydänkivi			
Nr./N:o	Retning/Suunta (g)	Avstand/Etäisyys (m)	Finsk/Suomi	Norsk/Norja		
332A	327,978	240,3				
333	127,941	1357,6				
Grensemerkets høyde Rajamerkin korkeus	1,10	Omkrets ved foten Pohjan ympärys	7,70			
Arbeid utført ved denne grenseoppgangen Tässä rajankäynnissä suoritettut työt						
Riksroysa i god stand, børstet og gulmalt. Rajapyykki on hyvässä kunnossa, harjattu puhtaaksi ja maalattu keltaiseksi.						
Andre markeringer Muita merkkejä lähellä			Skisse Varamerkkipiirros			
Merknader Huomautuksia						
Sentrumbolt av jern under røysa. Pyykin alla rautainen keskuspulti.						




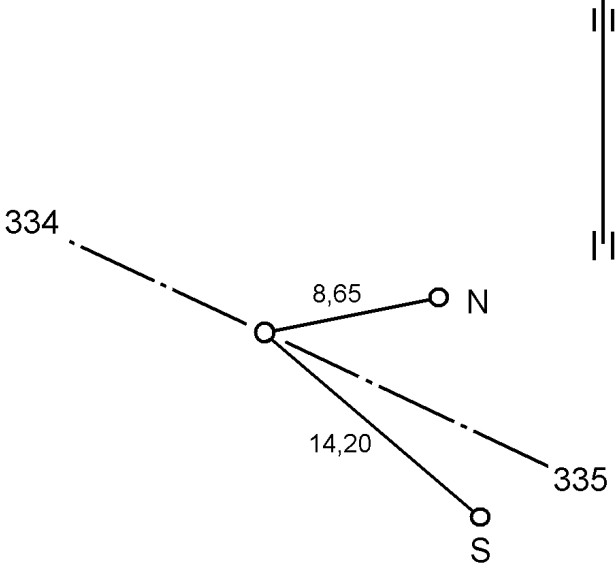
Riksrøys Rajapyykki	333	Oppført Rakennusvuosi	1765	Navn Nimi		
Koordinater/Koordinaatit EUREF89 UTM35		Høyde/Korkeus NN2000/N2000		Høydereferanse Kohde	Riksrøys Rajapyykki	
Markering Kohde	X	Y	H			
Røys Pyykki	7628527,94	387080,23				
Bolt S Varmistusp. S	7628517,00	387083,45	492,55	Topp bolt Pultin yläpinta		
Bolt N Varmistusp. N	7628521,84	387094,39				
Retningsrøys Suuntaviitta			Utligger Rajaviitta			
Nr./ N:o	Retning/ Suunta (g)	Avstand/ Etäisyys (m)	Nr./ N:o	Retning/ Suunta (g)		Avstand/ Etäisyys (m)
333rw	327,973	17,50				
333re	157,784	17,49				
Nærmeste grensemerke Viereisiin rajamerkkeihin			Hjertestein Sydänkivi			
Nr./N:o	Retning/Suunta (g)	Avstand/Etäisyys (m)	Finsk/Suomi	Norsk/Norja		
332B	327,941	1357,6				
333A	157,806	877,4				
Grensemerkets høyde Rajamerkin korkeus	1,40	Omkrets ved foten Pohjan ympärys	8,40			
Arbeid utført ved denne grenseoppgangen Tässä rajankäynnissä suoritettut työt						
Riksrøysa i god stand, børstet og gulmalt. Rajapyykki on hyvässä kunnossa, harjattu puhtaaksi ja maalattu keltaiseksi.						
Andre markeringer Muita merkkejä lähellä			Skisse Varamerkkipiirros			
A og B bolter av jern. A ja B rautapultit.						
Merknader Huomautuksia						




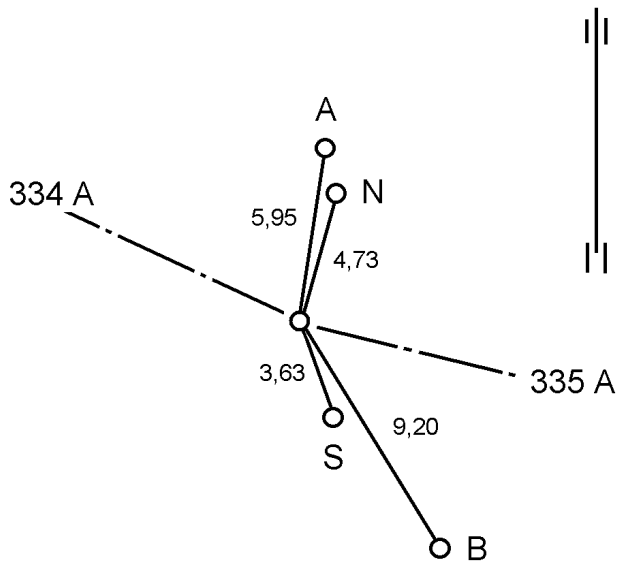
**Grenseoppgangen Norge – Finland 2025**  
**Suomen – Norjan Valtakunnanrajankäynti 2025**



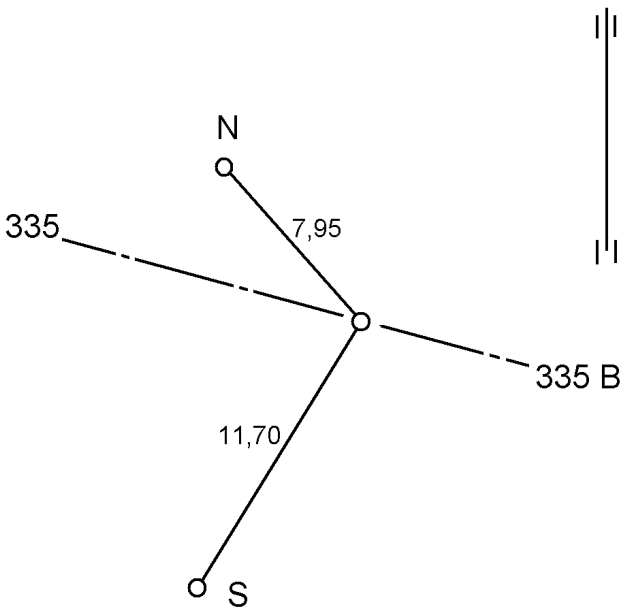
**Grensemerkebeskrivelse**  
**Rajamerkkipöytäkirja**

Riksroys Rajapyykki	333A	Oppført Rakennusvuosi	1925	Navn Nimi									
	Koordinater/Koordinaatit EUREF89 UTM35			Høyde/Korkeus NN2000/N2000	Høydereferanse Kohde	Riksroys Rajapyykki							
Markering Kohde	X	Y		H									
Røys Pyykki	7627836,30	387620,10											
Bolt S Varmistusp. S	7627835,99	387608,96		528,28	Topp bolt Pultin yläpinta								
Bolt N Varmistusp. N	7627846,53	387627,68											
Retningsrøys Suuntaviitta			Utligger Rajaviitta										
Nr./ N:o	Retning/ Suunta (g)	Avstand/ Etäisyys (m)	Nr./ N:o	Retning/ Suunta (g)	Avstand/ Etäisyys (m)								
333Arw1	357,114	25,89											
333Arw2	357,740	139,09											
333Are	158,348	24,84											
Nærmeste grensemerke Viereisiin rajamerkkeihin				Hjertestein Sydänkivi									
Nr./N:o	Retning/Suunta (g)	Avstand/Etäisyys (m)	Finsk/Suomi		Norsk/Norja								
333	357,806	877,4											
334	157,737	1792,1											
Grensemerkets høyde Rajamerkin korkeus	1,20	Omkrets ved foten Pohjan ympärys	5,10										
Arbeid utført ved denne grenseoppgangen Tässä rajankäynnissä suoritettut työt													
Riksroysa i god stand, børstet og gulmalt. Rajapyykki on hyvässä kunnossa, harjattu puhtaaksi ja maalattu keltaiseksi.													
Andre markeringer Muita merkkejä lähellä				Skisse Varamerkkipiirros									
Merknader Huomautuksia													

Riksrøys Rajapyykki	334	Oppført Rakennusvuosi	1765	Navn Nimi	Rávdojávri, Rautujärvi		
Koordinater/Koordinaatit EUREF89 UTM35		Høyde/Korkeus NN2000/N2000		Høydereferanse Kohde		Riksrøys Rajapyykki	
Markering Kohde	X	Y	H				
Røys Pyykki	7626424,83	388724,33					
Bolt S Varmistusp. S	7626413,91	388719,12	525,48	Topp bolt Pultin yläpinta			
Bolt N Varmistusp. N	7626420,65	388734,93					
Retningsrøys Suuntaviitta			Utligger Rajaviitta				
Nr./ N:o	Retning/ Suunta (g)	Avstand/ Etäisyys (m)	Nr./ N:o	Retning/ Suunta (g)			Avstand/ Etäisyys (m)
334rw	356,923	18,24	334u1	133,545	418,50		
334re	134,604	17,79	334u2	133,548	965,41		
Nærmeste grensemerke Viereisiin rajamerkkeihin			Hjertestein Sydänkivi				
Nr./N:o	Retning/Suunta (g)	Avstand/Etäisyys (m)	Finsk/Suomi		Norsk/Norja		
333A	357,737	1792,1					
334A	133,540	1226,0					
Grensemerkets høyde Rajamerkin korkeus	1,40	Omkrets ved foten Pohjan ympärys	9,80				
Arbeid utført ved denne grenseoppgangen Tässä rajankäynnissä suoritettut työt							
Riksrøysa i god stand, børstet og gulmalt. Rajapyykki on hyvässä kunnossa, harjattu puhtaaksi ja maalattu keltaiseksi.							
Andre markeringer Muita merkkejä lähellä			Skisse Varamerkkipiirros				
A og B bolter av jern. A ja B rautapultit.							
Merknader Huomautuksia							

Riksroys Rajapyykki	334A	Oppført Rakennusvuosi	1950	Navn Nimi		
Koordinater/Koordinaatit EUREF89 UTM35			Høyde/Korkeus NN2000/N2000	Høydereferanse Kohde	Riksroys Rajapyykki	
Markering Kohde	X	Y	H			
Røys Pyykki	7625808,38	389784,11				
Bolt S Varmistusp. S	7625798,24	389794,06	520,78	Topp bolt Pultin yläpinta		
Bolt N Varmistusp. N	7625809,41	389792,69				
Retningsrøys Suuntaviitta			Utligger Rajaviitta			
Nr./ N:o	Retning/ Suunta (g)	Avstand/ Etäisyys (m)	Nr./ N:o	Retning/ Suunta (g)		Avstand/ Etäisyys (m)
334Arw	332,957	22,40	334Au1	133,727	721,84	
334Are	133,837	21,44	334Au2	133,688	900,10	
Nærmeste grensemerke Viereisiin rajamerkkeihin			Hjertestein Sydänkivi			
Nr./N:o	Retning/Suunta (g)	Avstand/Etäisyys (m)	Finsk/Suomi	Norsk/Norja		
334	333,540	1226,0				
335	133,663	1120,6				
Grensemerkets høyde Rajamerkin korkeus	1,30	Omkrets ved foten Pohjan ympärys	6,90			
Arbeid utført ved denne grenseoppgangen Tässä rajankäynnissä suoritettut työt						
Riksroysa i god stand, børstet og gulmalt. Rajapyykki on hyvässä kunnossa, harjattu puhtaaksi ja maalattu keltaiseksi.						
Andre markeringer Muita merkkejä lähellä			Skisse Varamerkkipiirros			
Merknader Huomautuksia						
Sentrumbolt av jern under røysa. Pyykin alla rautainen keskuspulti.						




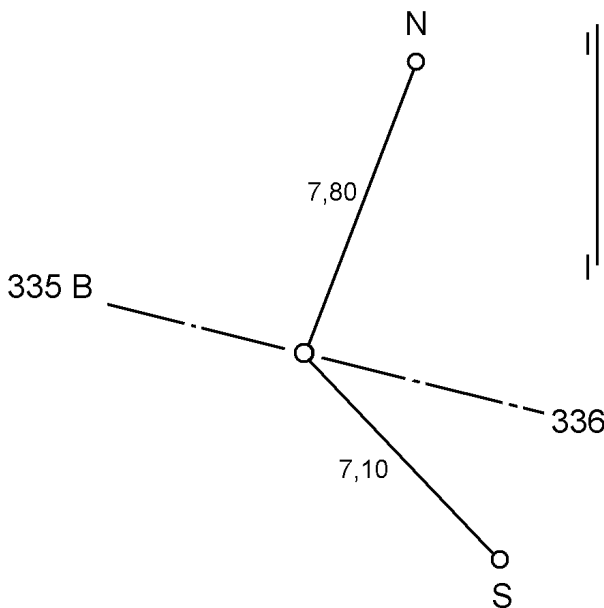
Riksrøys Rajapyykki	335	Oppført Rakennusvuosi	1765	Navn Nimi	Ávžesuohpatjávri, Suukisauti		
Koordinater/Koordinaatit EUREF89 UTM35		Høyde/Korkeus NN2000/N2000		Høydereferanse Kohde		Riksrøys Rajapyykki	
Markering Kohde	X	Y	H				
Røys Pyykki	7625243,05	390751,67					
Bolt S Varmistusp. S	7625239,55	390752,65	472,43	Topp bolt Pultin yläpinta			
Bolt N Varmistusp. N	7625247,45	390753,30					
Retningsrøys Suuntaviitta			Utligger Rajaviitta				
Nr./ N:o	Retning/ Suunta (g)	Avstand/ Etäisyys (m)	Nr./ N:o	Retning/ Suunta (g)	Avstand/ Etäisyys (m)		
335rw	332,957	17,78	335u	121,069	596,42		
335re	121,504	18,08					
Nærmeste grensemerke Viereisiin rajamerkkeihin			Hjertestein Sydänkivi				
Nr./N:o	Retning/Suunta (g)	Avstand/Etäisyys (m)	Finsk/Suomi		Norsk/Norja		
334A	333,663	1120,6					
335A	121,101	1041,1					
Grensemerkets høyde Rajamerkin korkeus	1,60	Omkrets ved foten Pohjan ympärys	8,10				
Arbeid utført ved denne grenseoppgangen Tässä rajankäynnissä suoritettut työt							
Riksrøysa i god stand, børstet og gulmalt. Rajapyykki on hyvässä kunnossa, harjattu puhtaaksi ja maalattu keltaiseksi.							
Andre markeringer Muita merkkejä lähellä			Skisse Varamerkkipiirros				
A og B bolter av jern. A ja B rautapultit.							
Merknader Huomautuksia							




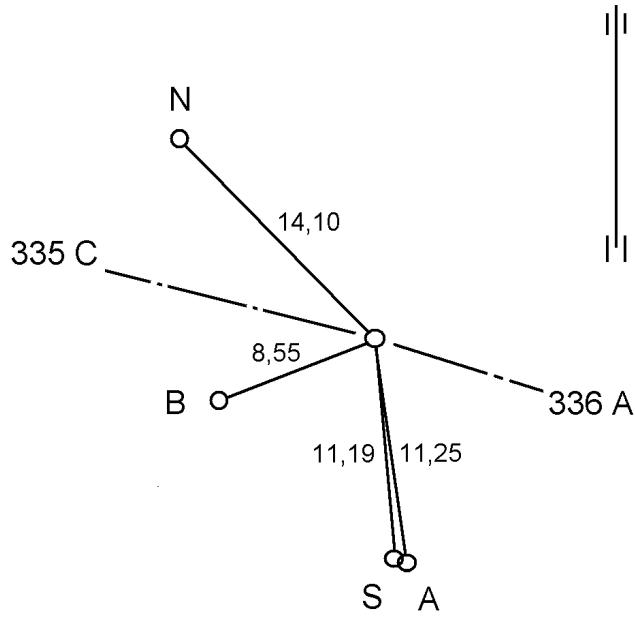
Riksroys Rajapyykki	335A	Oppført Rakennusvuosi	1925	Navn Nimi	
	Koordinater/Koordinaatit EUREF89 UTM35			Høyde/Korkeus NN2000/N2000	Høydereferanse Kohde
Markering Kohde	X	Y		H	
Roys Pyykki	7624904,25	391736,10			
Bolt S Varmistusp. S	7624894,69	391729,34		549,06	Topp bolt Pultin yläpinta
Bolt N Varmistusp. N	7624910,55	391731,60			
Retningsroys Suuntaviitta			Utligger Rajaviitta		
Nr./ N:o	Retning/ Suunta (g)	Avstand/ Etäisyys (m)	Nr./ N:o	Retning/ Suunta (g)	Avstand/ Etäisyys (m)
335Arw	321,203	35,03			
335Are	121,196	61,10			
Nærmeste grensemerke Viereisiin rajamerkkeihin			Hjertestein Sydänkivi		
Nr./N:o	Retning/Suunta (g)	Avstand/Etäisyys (m)	Finsk/Suomi		Norsk/Norja
335	321,101	1041,1			
335B	121,128	3135,3			
Grensemerkets høyde Rajamerkin korkeus	1,10	Omkrets ved foten Pohjan ympärys	5,70		
Arbeid utført ved denne grenseoppgangen Tässä rajankäynnissä suoritettut työt					
Riksroysa i god stand, børstet og gulmalt. Rajapyykki on hyvässä kunnossa, harjattu puhtaaksi ja maalattu keltaiseksi.					
Andre markeringer Muita merkkejä lähellä			Skisse Varamerkkipiirros		
Merknader Huomautuksia					

**Grenseoppgangen Norge – Finland 2025**  
**Suomen – Norjan Valtakunnanrajankäynti 2025**

**Grensemerkebeskrivelse**  
**Rajamerkkipöytäkirja**




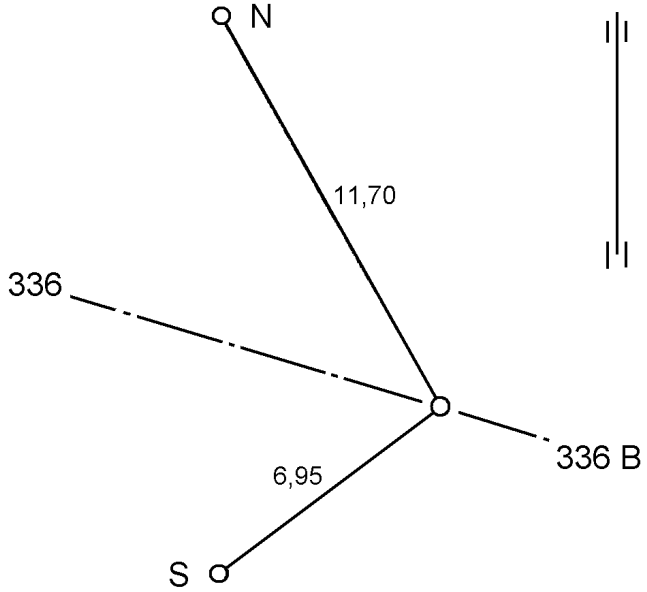
Riksrøys Rajapyykki	<b>335B</b>	Oppført Rakennusvuosi	<b>1950</b>	Navn Nimi		
Koordinater/Koordinaatit EUREF89 UTM35		Høyde/Korkeus NN2000/N2000		Høydereferanse Kohde	Riksrøys Rajapyykki	
Markering Kohde	X	Y	H			
Røys Pyykki	7623882,72	394700,35				
Bolt S Varmistusp. S	7623871,13	394703,28	528,92	Topp bolt Pultin yläpinta		
Bolt N Varmistusp. N	7623888,09	394711,49				
Retningsrøys Suuntaviitta			Utligger Rajaviitta			
Nr./ N:o	Retning/ Suunta (g)	Avstand/ Etäisyys (m)	Nr./ N:o	Retning/ Suunta (g)		Avstand/ Etäisyys (m)
335Brw	320,770	17,50				
335Bre	121,146	19,16				
Nærmeste grensemerke Viereisiin rajamerkkeihin			Hjertestein Sydänkivi			
Nr./N:o	Retning/Suunta (g)	Avstand/Etäisyys (m)	Finsk/Suomi		Norsk/Norja	
335A	321,128	3135,3				
335C	121,135	1324,8				
Grensemerkets høyde Rajamerkin korkeus	1,20	Omkrets ved foten Pohjan ympärys	6,60			
Arbeid utført ved denne grenseoppgangen Tässä rajankäynnissä suoritettut työt						
Riksrøysa i god stand, børstet og gulmalt. Rajapyykki on hyvässä kunnossa, harjattu puhtaaksi ja maalattu keltaiseksi.						
Andre markeringer Muita merkkejä lähellä			Skisse Varamerkkipiirros			
Merknader Huomautuksia						
Sentrumbolt av jern under røysa. Pyykin alla rautainen keskuspultti.						




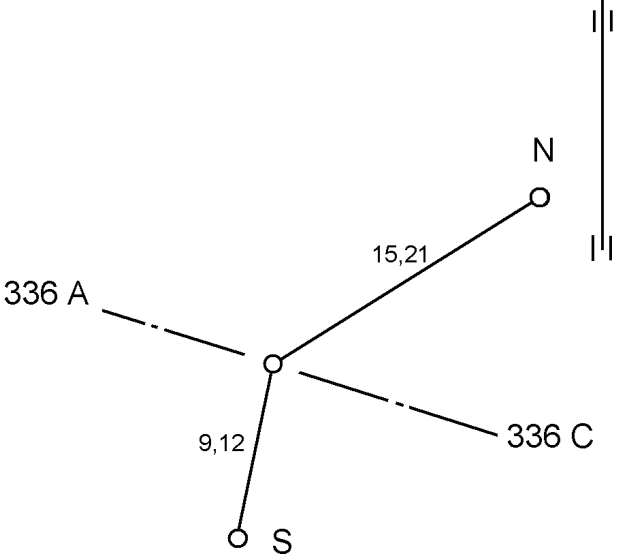
Riksroys Rajapyykki	335C	Oppført Rakennusvuosi	1897	Navn Nimi					
	Koordinater/Koordinaatit EUREF89 UTM35			Høyde/Korkeus NN2000/N2000		Høydereferanse Kohde		Riksroys Rajapyykki	
Markering Kohde	X	Y		H					
Røys Pyykki	7623450,92	395952,85							
Bolt S Varmistusp. S	7623445,27	395957,14		536,13		Topp bolt Pultin yläpinta			
Bolt N Varmistusp. N	7623457,97	395956,15							
Retningsrøys Suuntaviitta			Utligger Rajaviitta						
Nr./ N:o	Retning/ Suunta (g)	Avstand/ Etäisyys (m)	Nr./ N:o	Retning/ Suunta (g)	Avstand/ Etäisyys (m)				
335Crw	321,139	185,53							
335Cre	120,620	39,77							
Nærmeste grensemerke Viereiisiin rajamerkkeihin				Hjertestein Sydänkivi					
Nr./N:o	Retning/Suunta (g)	Avstand/Etäisyys (m)	Finsk/Suomi			Norsk/Norja			
335B	321,135	1324,8							
336	120,644	1488,3							
Grensemerkets høyde Rajamerkin korkeus	1,10	Omkrets ved foten Pohjan ympärys	7,60						
Arbeid utført ved denne grenseoppgangen Tässä rajankäynnissä suoritettut työt									
Riksroysa i god stand, børstet og gulmalt. Rajapyykki on hyvässä kunnossa, harjattu puhtaaksi ja maalattu keltaiseksi.									
Andre markeringer Muita merkkejä lähellä				Skisse Varamerkkipiirros					
									
Merknader Huomautuksia									

Riksrøys Rajapyykki	336	Oppført Rakennusvuosi	1765	Navn Nimi	Gaikkihanjávri		
Koordinater/Koordinaatit EUREF89 UTM35		Høyde/Korkeus NN2000/N2000		Høydereferanse Kohde		Riksrøys Rajapyykki	
Markering Kohde	X	Y	H				
Røys Pyykki	7622976,72	397363,57					
Bolt S Varmistusp. S	7622965,53	397363,71	492,44	Topp bolt Pultin yläpinta			
Bolt N Varmistusp. N	7622987,27	397354,41					
Retningsrøys Suuntaviitta			Utligger Rajaviitta				
Nr./ N:o	Retning/ Suunta (g)	Avstand/ Etäisyys (m)	Nr./ N:o	Retning/ Suunta (g)	Avstand/ Etäisyys (m)		
336rw	319,940	17,49	336u	123,749	744,55		
336re	123,080	18,04					
Nærmeste grensemerke Viereisiin rajamerkkeihin			Hjertestein Sydänkivi				
Nr./N:o	Retning/Suunta (g)	Avstand/Etäisyys (m)	Finsk/Suomi		Norsk/Norja		
335C	320,644	1488,3					
336A	123,683	1068,9					
Grensemerkets høyde Rajamerkin korkeus	2,00	Omkrets ved foten Pohjan ympärys	8,40				
Arbeid utført ved denne grenseoppgangen Tässä rajankäynnissä suoritettut työt							
Riksrøysa i god stand, børstet og gulmalt. Rajapyykki on hyvässä kunnossa, harjattu puhtaaksi ja maalattu keltaiseksi.							
Andre markeringer Muita merkkejä lähellä			Skisse Varamerkkipiirros				
A og B bolter av jern. A ja B rautapultit.							
Merknader Huomautuksia							

**Grenseoppgangen Norge – Finland 2025**  
**Suomen – Norjan Valtakunnanrajankäynti 2025**




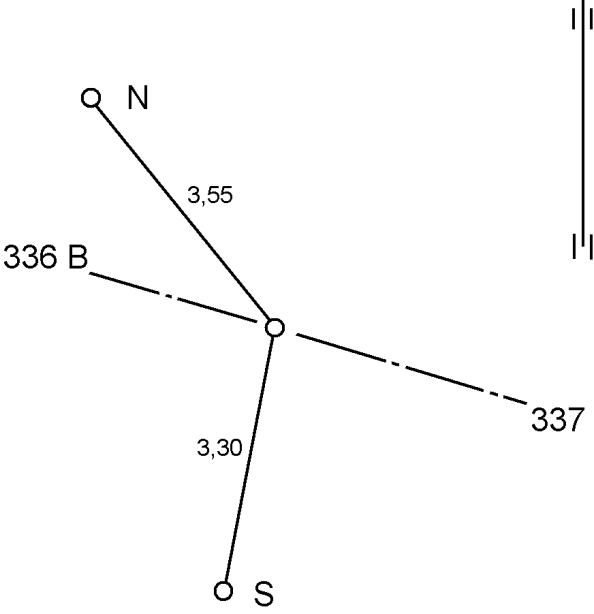
**Grensemerkebeskrivelse**  
**Rajamerkkipöytäkirja**




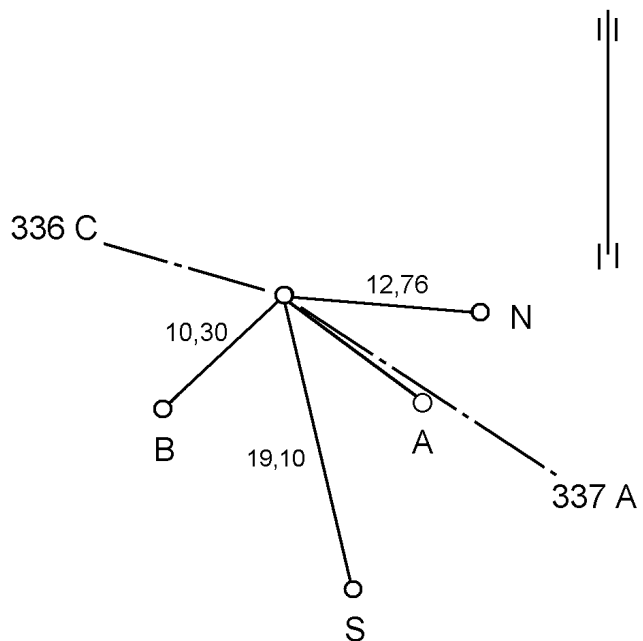
Riksrøys Rajapyykki	<b>336A</b>	Oppført Rakennusvuosi	<b>1925</b>	Navn Nimi		
Koordinater/Koordinaatit EUREF89 UTM35		Høyde/Korkeus NN2000/N2000		Høydereferanse Kohde	Riksrøys Rajapyykki	
Markering Kohde	X	Y	H			
Røys Pyykki	<b>7622588,20</b>	<b>398359,34</b>				
Bolt S Varmistusp. S	<b>7622584,47</b>	<b>398353,48</b>	<b>505,41</b>	<b>Topp bolt</b> <b>Pultin yläpinta</b>		
Bolt N Varmistusp. N	<b>7622598,57</b>	<b>398354,37</b>				
Retningsrøys Suuntaviitta			Utligger Rajaviitta			
Nr./ N:o	Retning/ Suunta (g)	Avstand/ Etäisyys (m)	Nr./ N:o	Retning/ Suunta (g)		Avstand/ Etäisyys (m)
<b>336Arw</b>	<b>323,634</b>	<b>42,99</b>				
Nærmeste grensemerke Viereiisiin rajamerkkeihin			Hjertestein Sydänkivi			
Nr./N:o	Retning/Suunta (g)	Avstand/Etäisyys (m)	Finsk/Suomi		Norsk/Norja	
<b>336</b>	<b>323,683</b>	<b>1068,9</b>				
<b>336B</b>	<b>123,762</b>	<b>712,2</b>				
Grensemerkets høyde Rajamerkin korkeus	<b>1,40</b>	Omkrets ved foten Pohjan ympärys	<b>5,80</b>			
Arbeid utført ved denne grenseoppgangen Tässä rajankäynnissä suoritettut työt						
Riksrøysa i god stand, børstet og gulmalt. Rajapyykki on hyvässä kunnossa, harjattu puhtaaksi ja maalattu keltaiseksi.						
Andre markeringer Muita merkkejä lähellä			Skisse Varamerkkipiirros			
Merknader Huomautuksia						




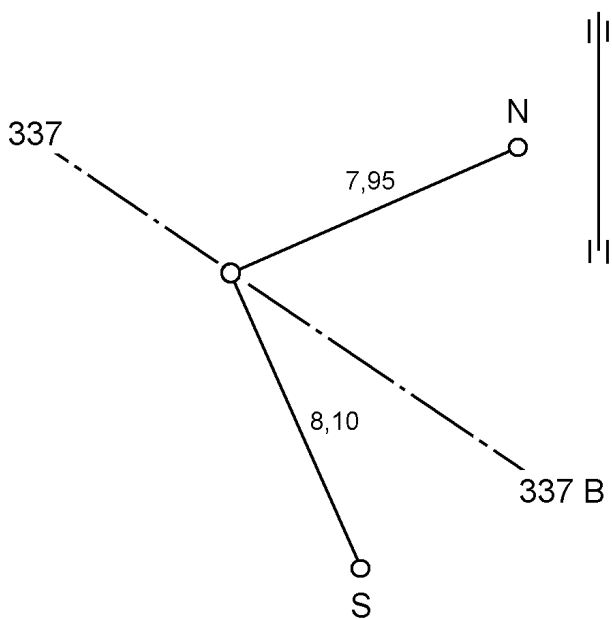
Riksroys Rajapyykki	336B	Oppført Rakennusvuosi	1950	Navn Nimi		
Koordinater/Koordinaatit EUREF89 UTM35		Høyde/Korkeus NN2000/N2000		Høydereferanse Kohde	Riksroys Rajapyykki	
Markering Kohde	X	Y	H			
Røys Pyykki	7622328,49	399022,54				
Bolt S Varmistusp. S	7622319,73	399020,00	502,52	Topp bolt Pultin yläpinta		
Bolt N Varmistusp. N	7622335,42	399036,24				
Retningsrøys Suuntaviitta			Utligger Rajaviitta			
Nr./ N:o	Retning/ Suunta (g)	Avstand/ Etäisyys (m)	Nr./ N:o	Retning/ Suunta (g)		Avstand/ Etäisyys (m)
336Brw	324,973	18,12				
336Bre	122,368	20,53				
Nærmeste grensemerke Viereisiin rajamerkkeihin			Hjertestein Sydänkivi			
Nr./N:o	Retning/Suunta (g)	Avstand/Etäisyys (m)	Finsk/Suomi		Norsk/Norja	
336A	323,762	712,2				
336C	123,677	2870,1				
Grensemerkets høyde Rajamerkin korkeus	1,20	Omkrets ved foten Pohjan ympärys	7,50			
Arbeid utført ved denne grenseoppgangen Tässä rajankäynnissä suoritettut työt						
Riksroysa i god stand, børstet og gulmalt. Rajapyykki on hyvässä kunnossa, harjattu puhtaaksi ja maalattu keltaiseksi.						
Andre markeringer Muita merkkejä lähellä			Skisse Varamerkkipiirros			
Merknader Huomautuksia						
Sentrumbolt av jern under røysa. Pyykin alla rautainen keskuspulti.						


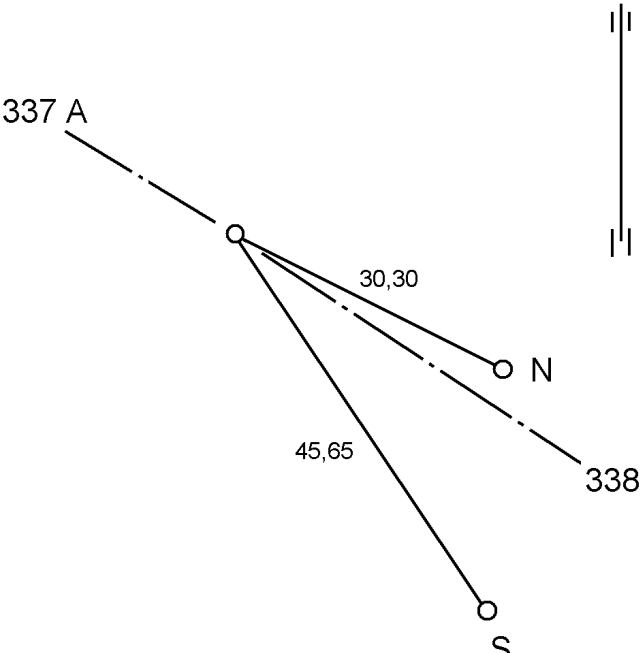
**Grenseoppgangen Norge – Finland 2025**  
**Suomen – Norjan Valtakunnanrajankäynti 2025**




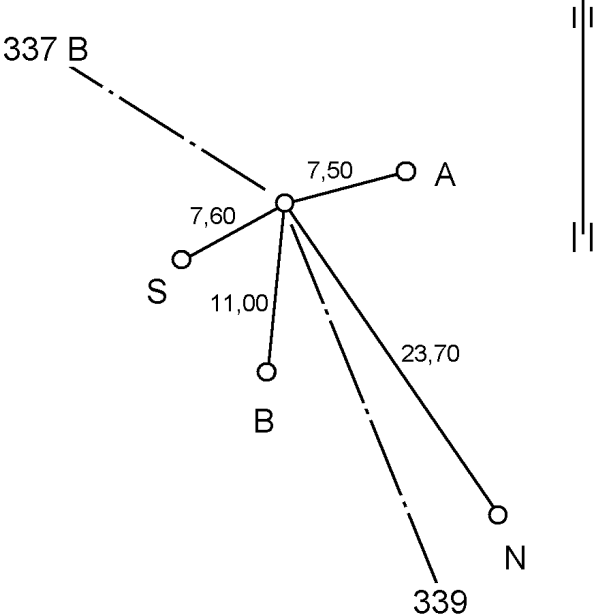
**Grensemerkebeskrivelse**  
**Rajamerkkipöytäkirja**


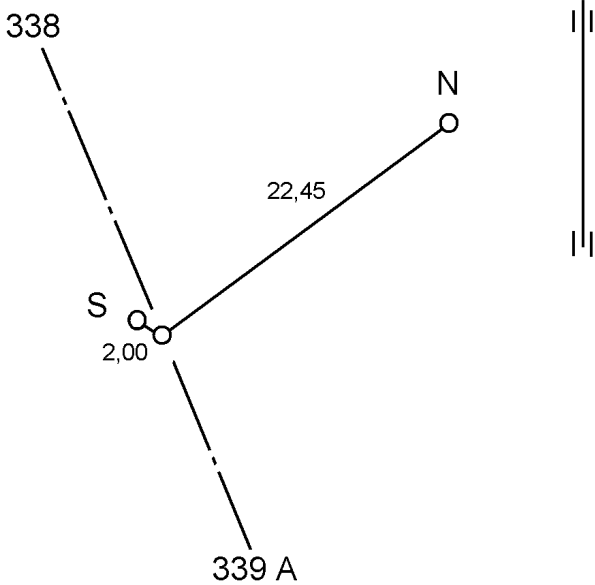
Riksroys Rajapyykki	336C	Oppført Rakennusvuosi	1925	Navn Nimi		
Koordinater/Koordinaatit EUREF89 UTM35			Høyde/Korkeus NN2000/N2000	Høydereferanse Kohde	Riksroys Rajapyykki	
Markering Kohde	X	Y	H			
Røys Pyykki	7621285,50	401696,44				
Bolt S Varmistusp. S	7621282,32	401695,56	504,48	Topp bolt Pultin yläpinta		
Bolt N Varmistusp. N	7621288,62	401694,36				
Retningsrøys Suuntaviitta			Utligger Rajaviitta			
Nr./ N:o	Retning/ Suunta (g)	Avstand/ Etäisyys (m)	Nr./ N:o	Retning/ Suunta (g)	Avstand/ Etäisyys (m)	
Nærmeste grensemerke Viereisiin rajamerkkeihin			Hjertestein Sydänkivi			
Nr./N:o	Retning/Suunta (g)	Avstand/Etäisyys (m)	Finsk/Suomi		Norsk/Norja	
336B	323,677	2870,1				
337	123,731	1388,3				
Grensemerkets høyde Rajamerkin korkeus	1,40	Omkrets ved foten Pohjan ympärys	5,50			
Arbeid utført ved denne grenseoppgangen Tässä rajankäynnissä suoritettut työt						
Riksroysa i god stand, børstet og gulmalt. Rajapyykki on hyvässä kunnossa, harjattu puhtaaksi ja maalattu keltaiseksi.						
Andre markeringer Muita merkkejä lähellä			Skisse Varamerkkipiirros			
Merknader Huomautuksia						



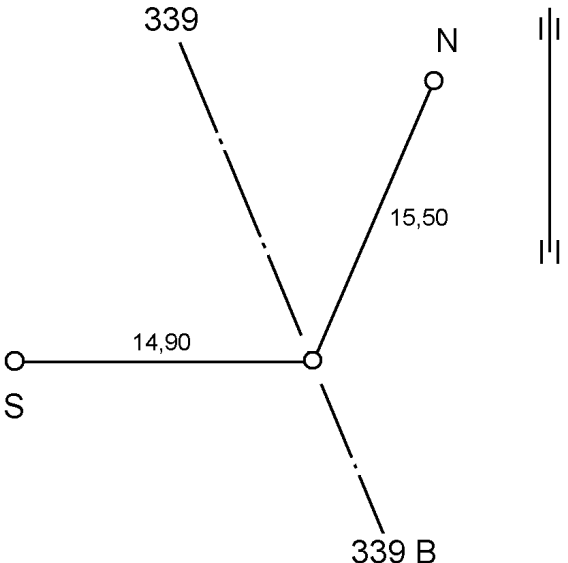
Riksrøys Rajapyykki	337	Oppført Rakennusvuosi	1765	Navn Nimi	Rávdoaivi, Rautuoivi		
Koordinater/Koordinaatit EUREF89 UTM35		Høyde/Korkeus NN2000/N2000		Høydereferanse Kohde		Riksrøys Rajapyykki	
Markering Kohde	X	Y	H				
Røys Pyykki	7620779,90	402989,35					
Bolt S Varmistusp. S	7620761,02	402992,24	551,79	Topp bolt Pultin yläpinta			
Bolt N Varmistusp. N	7620777,65	403001,70					
Retningsrøys Suuntaviitta			Utligger Rajaviitta				
Nr./ N:o	Retning/ Suunta (g)	Avstand/ Etäisyys (m)	Nr./ N:o	Retning/ Suunta (g)			Avstand/ Etäisyys (m)
337rw	323,532	18,35	337u1	142,016	253,17		
			337u2	142,013	527,66		
Nærmeste grensemerke Viereisiin rajamerkkeihin			Hjertestein Sydänkivi				
Nr./N:o	Retning/Suunta (g)	Avstand/Etäisyys (m)	Finsk/Suomi		Norsk/Norja		
336C	323,731	1388,3					
337A	141,975	3153,2					
Grensemerkets høyde Rajamerkin korkeus	0,80	Omkrets ved foten Pohjan ympärys	10,50				
Arbeid utført ved denne grenseoppgangen Tässä rajankäynnissä suoritettut työt							
Hele røysa er ombygd, børstet og gulmalt. Koko pyykki on rakennettu uudelleen, harjattu puhtaaksi ja maalattu keltaiseksi.							
Andre markeringer Muita merkkejä lähellä			Skisse Varamerkkipiirros				
A og B bolter av jern. A ja B rautapultit.							
Merknader Huomautuksia							


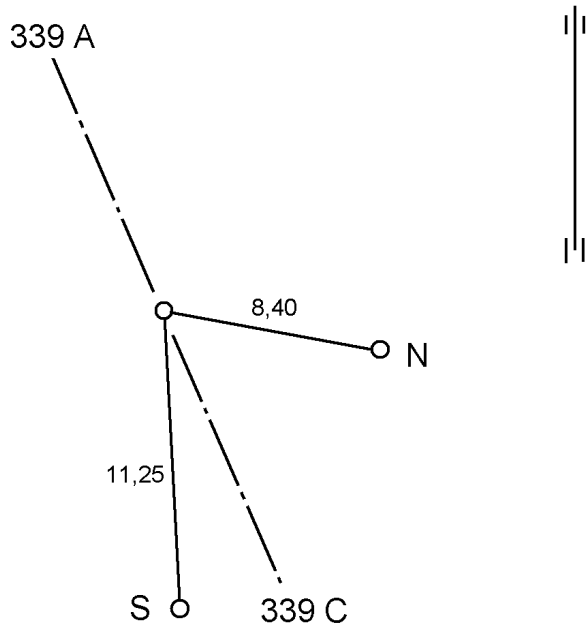
Riksroys Rajapyykki	337A	Oppført Rakennusvuosi	1925	Navn Nimi	Rávdojávri, Rautujärvi		
Koordinater/Koordinaatit EUREF89 UTM35		Høyde/Korkeus NN2000/N2000		Høydereferanse Kohde		Riksroys Rajapyykki	
Markering Kohde	X	Y	H				
Røys Pyykki	7618848,27	405481,63					
Bolt S Varmistusp. S	7618840,69	405484,48	466,19	Topp bolt Pultin yläpinta			
Bolt N Varmistusp. N	7618851,00	405489,08					
Retningsrøys Suuntaviitta			Utligger Rajaviitta				
Nr./ N:o	Retning/ Suunta (g)	Avstand/ Etäisyys (m)	Nr./ N:o	Retning/ Suunta (g)	Avstand/ Etäisyys (m)		
337Arw	342,283	30,55					
337Are	141,714	42,42					
Nærmeste grensemerke Viereisiin rajamerkkeihin			Hjertestein Sydänkivi				
Nr./N:o	Retning/Suunta (g)	Avstand/Etäisyys (m)	Finsk/Suomi		Norsk/Norja		
337	341,975	3153,2					
337B	141,916	2239,7					
Grensemerkets høyde Rajamerkin korkeus	1,10	Omkrets ved foten Pohjan ympärys	5,50				
Arbeid utført ved denne grenseoppgangen Tässä rajankäynnissä suoritettut työt							
Deler av røysa er ombygd, børstet og gulmalt. Osia pyykistä on rakennettu uudelleen, harjattu puhtaaksi ja maalattu keltaiseksi.							
Andre markeringer Muita merkkejä lähellä			Skisse Varamerkkipiirros				
Merknader Huomautuksia							

Riksroys Rajapyykki	337B	Oppført Rakennusvuosi	1897	Navn Nimi	
Koordinater/Koordinaatit EUREF89 UTM35		Høyde/Korkeus NN2000/N2000		Høydereferanse Kohde	
Markering Kohde	X	Y	H	Riksroys Rajapyykki	
Røys Pyykki	7617477,89	407253,14			
Bolt S Varmistusp. S	7617437,94	407275,23	479,38	Topp bolt Pultin yläpinta	
Bolt N Varmistusp. N	7617461,86	407278,66			
Retningsrøys Suuntaviitta			Utligger Rajaviitta		
Nr./ N:o	Retning/ Suunta (g)	Avstand/ Etäisyys (m)	Nr./ N:o	Retning/ Suunta (g)	Avstand/ Etäisyys (m)
			337Bu1	141,933	283,71
			337Bu2	141,970	1469,11
Nærmeste grensemerke Viereisiin rajamerkkeihin			Hjertestein Sydänkivi		
Nr./N:o	Retning/Suunta (g)	Avstand/Etäisyys (m)	Finsk/Suomi		Norsk/Norja
337A	341,916	2239,7			
338	141,963	3352,3			
Grensemerkets høyde Rajamerkin korkeus	1,40	Omkrets ved foten Pohjan ympärys	6,60		
Arbeid utført ved denne grenseoppgangen Tässä rajankäynnissä suoritettut työt					
Deler av røysa er ombygd, børstet og gulmalt. Osia pyykistä on rakennettu uudelleen, harjattu puhtaaksi ja maalattu keltaiseksi.					
Andre markeringer Muita merkkejä lähellä			Skisse Varamerkkipiirros		
					
Merknader Huomautuksia					



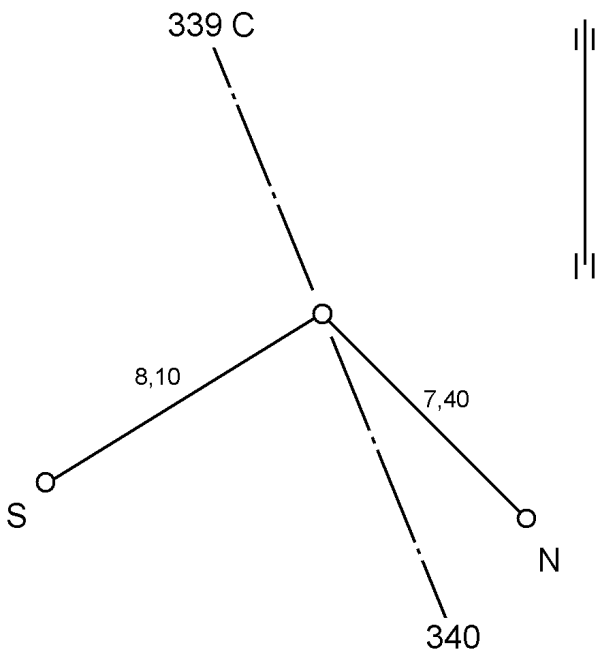
Riksroys Rajapyykki	338	Oppført Rakennusvuosi	1765	Navn Nimi	Sieiddečearru, Seittikero		
Koordinater/Koordinaatit EUREF89 UTM35		Høyde/Korkeus NN2000/N2000		Høydereferanse Kohde		Riksroys Rajapyykki	
Markering Kohde	X	Y	H				
Røys Pyykki	7615424,81	409903,16					
Bolt S Varmistusp. S	7615421,76	409896,18	453,05	Topp bolt Pultin yläpinta			
Bolt N Varmistusp. N	7615404,27	409914,99					
Retningsrøys Suuntaviitta			Utligger Rajaviitta				
Nr./ N:o	Retning/ Suunta (g)	Avstand/ Etäisyys (m)	Nr./ N:o	Retning/ Suunta (g)	Avstand/ Etäisyys (m)		
338rw	342,580	18,18					
338re	179,756	17,92					
Nærmeste grensemerke Viereisiin rajamerkkeihin			Hjertestein Sydänkivi				
Nr./N:o	Retning/Suunta (g)	Avstand/Etäisyys (m)	Finsk/Suomi		Norsk/Norja		
337B	341,963	3352,3					
339	179,705	1139,1					
Grensemerkets høyde Rajamerkin korkeus	1,30	Omkrets ved foten Pohjan ympärys	8,50				
Arbeid utført ved denne grenseoppgangen Tässä rajankäynnissä suoritettut työt							
Riksroysa i god stand, børstet og gulmalt. Rajapyykki on hyvässä kunnossa, harjattu puhtaaksi ja maalattu keltaiseksi.							
Andre markeringer Muita merkkejä lähellä			Skisse Varamerkkipiirros				
A og B bolter av jern. A ja B rautapultit.							
Merknader Huomautuksia							




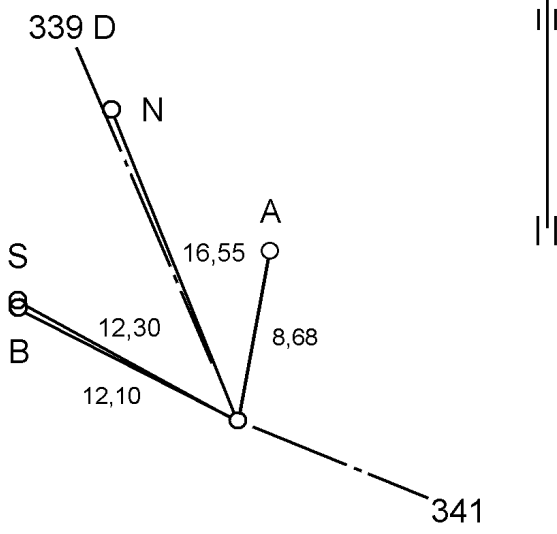
Riksroys Rajapyykki	339	Oppført Rakennusvuosi	1765	Navn Nimi	
	Koordinater/Koordinaatit EUREF89 UTM35			Høyde/Korkeus NN2000/N2000	Høydereferanse Kohde
Markering Kohde	X	Y		H	
Roys Pyykki	7614343,14	410260,17			
Bolt S Varmistusp. S	7614344,20	410258,48		424,99	Topp bolt Pultin yläpinta
Bolt N Varmistusp. N	7614354,99	410279,23			
Retningsroys Suuntaviitta			Utligger Rajaviitta		
Nr./ N:o	Retning/ Suunta (g)	Avstand/ Etäisyys (m)	Nr./ N:o	Retning/ Suunta (g)	Avstand/ Etäisyys (m)
339rw	379,699	18,30			
339re	179,726	23,80			
Nærmeste grensemerke Viereisiin rajamerkkeihin			Hjertestein Sydänkivi		
Nr./N:o	Retning/Suunta (g)	Avstand/Etäisyys (m)	Finsk/Suomi		Norsk/Norja
338	379,705	1139,1			
339A	179,726	636,3			
Grensemerkets høyde Rajamerkin korkeus	1,40	Omkrets ved foten Pohjan ympärys	8,00		
Arbeid utført ved denne grenseoppgangen Tässä rajankäynnissä suoritettut työt					
Riksroysa i god stand, børstet og gulmalt. Rajapyykki on hyvässä kunnossa, harjattu puhtaaksi ja maalattu keltaiseksi.					
Andre markeringer Muita merkkejä lähellä			Skisse Varamerkkipiirros		
					
Merknader Huomautuksia					




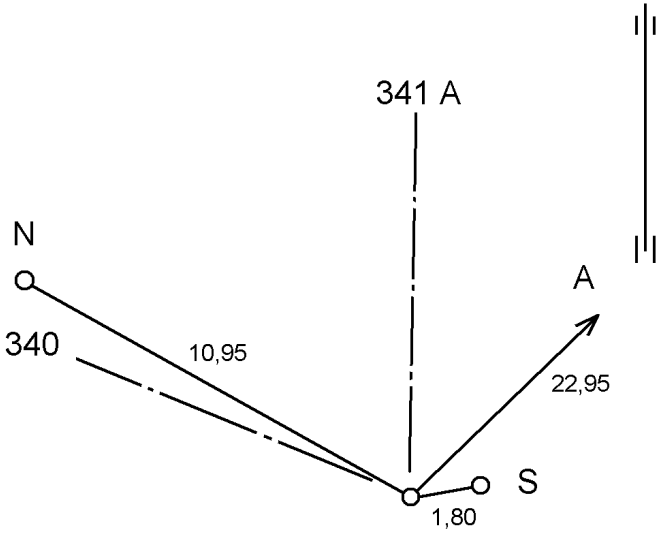
Riksroys Rajapyykki	339A	Oppført Rakennusvuosi	1950	Navn Nimi	
	Koordinater/Koordinaatit EUREF89 UTM35			Høyde/Korkeus NN2000/N2000	Høydereferanse Kohde
Markering Kohde	X	Y		H	
Røys Pyykki	7613738,79	410459,42			
Bolt S Varmistusp. S	7613739,94	410444,57		452,63	Topp bolt Pultin yläpinta
Bolt N Varmistusp. N	7613752,58	410466,40			
Retningsrøys Suuntaviitta			Utligger Rajaviitta		
Nr./ N:o	Retning/ Suunta (g)	Avstand/ Etäisyys (m)	Nr./ N:o	Retning/ Suunta (g)	Avstand/ Etäisyys (m)
339Arw	379,566	14,44			
339Are	179,733	21,45			
Nærmeste grensemerke Viereisiin rajamerkkeihin			Hjertestein Sydänkivi		
Nr./N:o	Retning/Suunta (g)	Avstand/Etäisyys (m)	Finsk/Suomi		Norsk/Norja
339	379,726	636,3			
339B	179,735	301,8			
Grensemerkets høyde Rajamerkin korkeus	1,20	Omkrets ved foten Pohjan ympärys	6,80		
Arbeid utført ved denne grenseoppgangen Tässä rajankäynnissä suoritettut työt					
Riksroysa i god stand, børstet og gulmalt. Rajapyykki on hyvässä kunnossa, harjattu puhtaaksi ja maalattu keltaiseksi.					
Andre markeringer Muita merkkejä lähellä			Skisse Varamerkkipiirros		
					
Merknader Huomautuksia					
Sentrumbolt av jern under røysa. Pyykin alla rautainen keskuspulti.					




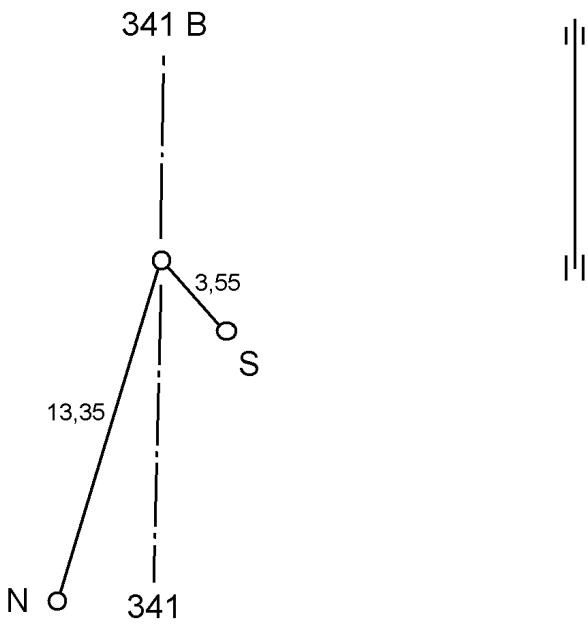
Riksrøys Rajapyykki	339B	Oppført Rakennusvuosi	1950	Navn Nimi	
	Koordinater/Koordinaatit EUREF89 UTM35			Høyde/Korkeus NN2000/N2000	Høydereferanse Kohde
Markering Kohde	X	Y		H	
Røys Pyykki	7613452,11	410553,89			
Bolt S Varmistusp. S	7613440,86	410553,80		461,16	Topp bolt Pultin yläpinta
Bolt N Varmistusp. N	7613450,19	410562,04			
Retningsrøys Suuntaviitta			Utligger Rajaviitta		
Nr./ N:o	Retning/ Suunta (g)	Avstand/ Etäisyys (m)	Nr./ N:o	Retning/ Suunta (g)	Avstand/ Etäisyys (m)
339Brw	379,955	31,09	339Bu	179,793	1113,76
339Bre	179,503	22,33			
Nærmeste grensemerke Viereisiin rajamerkkeihin			Hjertestein Sydänkivi		
Nr./N:o	Retning/Suunta (g)	Avstand/Etäisyys (m)	Finsk/Suomi		Norsk/Norja
339A	379,735	301,8			
339C	179,805	1364,9			
Grensemerkets høyde Rajamerkin korkeus	0,50	Omkrets ved foten Pohjan ympärys	6,30		
Arbeid utført ved denne grenseoppgangen Tässä rajankäynnissä suoritettut työt					
Deler av røysa er ombygd, børstet og gulmalt. Osia pyykistä on rakennettu uudelleen, harjattu puhtaaksi ja maalattu keltaiseksi.					
Andre markeringer Muita merkkejä lähellä			Skisse Varamerkkipiirros		
					
Merknader Huomautuksia					
Sentrumbolt av jern under røysa. Pyykin alla rautainen keskuspulti.					



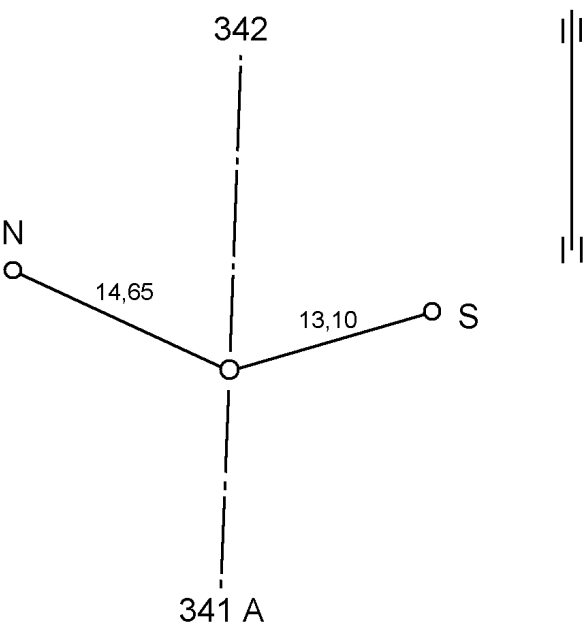
Riksrøys Rajapyykki	339C	Oppført Rakennusvuosi	1897	Navn Nimi	Buollánvárri, Palovaara		
Koordinater/Koordinaatit EUREF89 UTM35		Høyde/Korkeus NN2000/N2000		Høydereferanse Kohde		Riksrøys Rajapyykki	
Markering Kohde	X	Y	H				
Røys Pyykki	7612155,35	410979,63					
Bolt S Varmistusp. S	7612146,65	410975,01	475,05	Topp bolt Pultin yläpinta			
Bolt N Varmistusp. N	7612147,52	410985,93					
Retningsrøys Suuntaviitta			Utligger Rajaviitta				
Nr./ N:o	Retning/ Suunta (g)	Avstand/ Etäisyys (m)	Nr./ N:o	Retning/ Suunta (g)	Avstand/ Etäisyys (m)		
339Crw	379,616	19,27					
339Cre	179,861	21,99					
Nærmeste grensemerke Viereisiin rajamerkkeihin			Hjertestein Sydänkivi				
Nr./N:o	Retning/Suunta (g)	Avstand/Etäisyys (m)	Finsk/Suomi		Norsk/Norja		
339B	379,805	1364,9					
339D	180,246	1899,6					
Grensemerkets høyde Rajamerkin korkeus	0,80	Omkrrets ved foten Pohjan ympärys	6,60				
Arbeid utført ved denne grenseoppgangen Tässä rajankäynnissä suoritettut työt							
Riksrøysa i god stand, børstet og gulmalt. Rajapyykki on hyvässä kunnossa, harjattu puhtaaksi ja maalattu keltaiseksi.							
Andre markeringer Muita merkkejä lähellä			Skisse Varamerkkipiirros				
Merknader Huomautuksia							




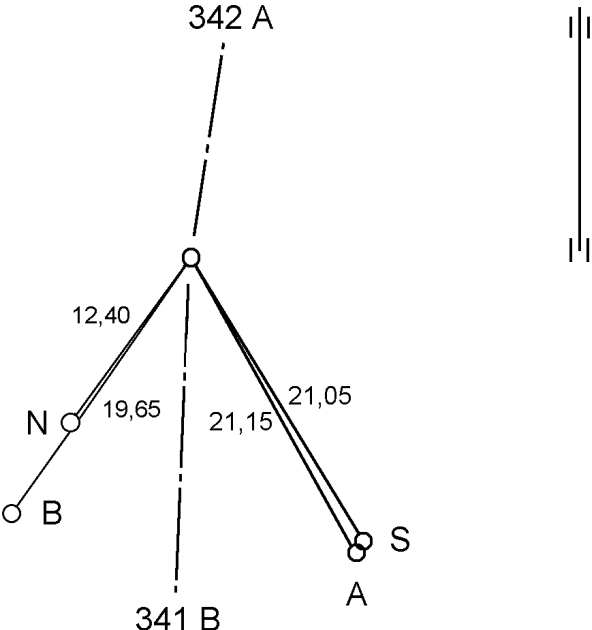
Riksrøys Rajapyykki	339D	Oppført Rakennusvuosi	1925	Navn Nimi	
	Koordinater/Koordinaatit EUREF89 UTM35			Høyde/Korkeus NN2000/N2000	Høydereferanse Kohde
Markering Kohde	X	Y		H	
Røys Pyykki	7610346,43	411559,66			
Bolt S Varmistusp. S	7610342,61	411552,52	442,63		Topp bolt Pultin yläpinta
Bolt N Varmistusp. N	7610340,78	411564,48			
Retningsrøys Suuntaviitta			Utligger Rajaviitta		
Nr./ N:o	Retning/ Suunta (g)	Avstand/ Etäisyys (m)	Nr./ N:o	Retning/ Suunta (g)	Avstand/ Etäisyys (m)
339Drw	380,410	22,84			
339Dre	180,159	29,34			
Nærmeste grensemerke Viereisiin rajamerkkeihin			Hjertestein Sydänkivi		
Nr./N:o	Retning/Suunta (g)	Avstand/Etäisyys (m)	Finsk/Suomi		Norsk/Norja
339C	380,246	1899,6			
340	180,219	3442,1			
Grensemerkets høyde Rajamerkin korkeus	1,40	Omkrets ved foten Pohjan ympärys	5,30		
Arbeid utført ved denne grenseoppgangen Tässä rajankäynnissä suoritettut työt					
Riksrøysa i god stand, børstet og gulmalt. Rajapyykki on hyvässä kunnossa, harjattu puhtaaksi ja maalattu keltaiseksi.					
Andre markeringer Muita merkkejä lähellä			Skisse Varamerkkipiirros		
					
Merknader Huomautuksia					




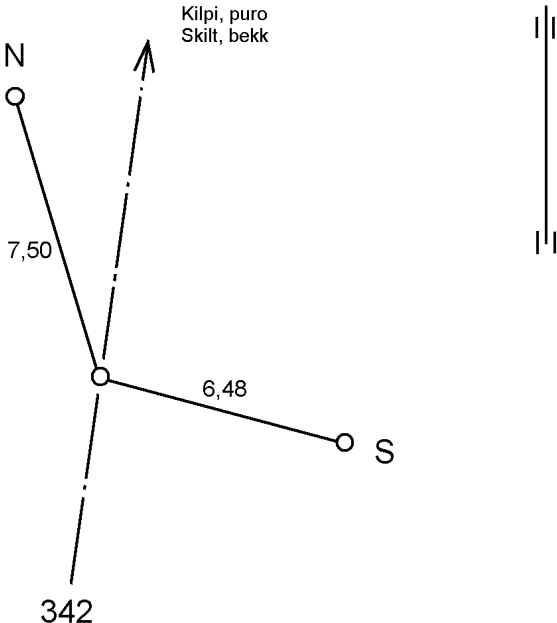
Riksroys Rajapyykki	340	Oppført Rakennusvuosi	1765	Navn Nimi	Jorbavárri, Jorpavaara	
Koordinater/Koordinaatit EUREF89 UTM35		Høyde/Korkeus NN2000/N2000		Høydereferanse Kohde		Riksroys Rajapyykki
Markering Kohde	X	Y	H			
Røys Pyykki	7607069,13	412612,09				
Bolt S Varmistusp. S	7607075,62	412601,79				
Bolt N Varmistusp. N	7607085,00	412607,37	426,79	Topp bolt Pultin yläpinta		
Retningsrøys Suuntaviitta			Utligger Rajaviitta			
Nr./ N:o	Retning/ Suunta (g)	Avstand/ Etäisyys (m)	Nr./ N:o	Retning/ Suunta (g)	Avstand/ Etäisyys (m)	
340rw	380,533	16,45				
340re	129,331	20,26				
Nærmeste grensemerke Viereisiin rajamerkkeihin			Hjertestein Sydänkivi			
Nr./N:o	Retning/Suunta (g)	Avstand/Etäisyys (m)	Finsk/Suomi		Norsk/Norja	
339D	380,219	3442,1				
341	129,251	2060,0				
Grensemerkets høyde Rajamerkin korkeus	1,30	Omkrets ved foten Pohjan ympärys	5,70			
Arbeid utført ved denne grenseoppgangen Tässä rajankäynnissä suoritettut työt						
Riksroysa i god stand, børstet og gulmalt. Rajapyykki on hyvässä kunnossa, harjattu puhtaaksi ja maalattu keltaiseksi.						
Andre markeringer Muita merkkejä lähellä			Skisse Varamerkkipiirros			
A og B bolter av jern. A ja B rautapultit.						
Merknader Huomautuksia						




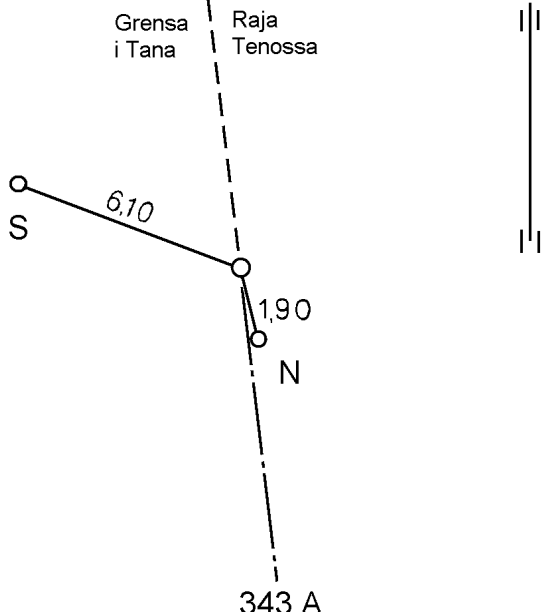
Riksroys Rajapyykki	341	Oppført Rakennusvuosi	1765	Navn Nimi	Muvračohkka, Muurilaki		
Koordinater/Koordinaatit EUREF89 UTM35		Høyde/Korkeus NN2000/N2000		Høydereferanse Kohde		Riksroys Rajapyykki	
Markering Kohde	X	Y	H				
Røys Pyykki	7606155,54	414458,47					
Bolt S Varmistusp. S	7606155,62	414460,27	455,55	Topp bolt Pultin yläpinta			
Bolt N Varmistusp. N	7606161,43	414449,16					
Retningsrøys Suuntaviitta			Utligger Rajaviitta				
Nr./ N:o	Retning/ Suunta (g)	Avstand/ Etäisyys (m)	Nr./ N:o	Retning/ Suunta (g)	Avstand/ Etäisyys (m)		
341rw	329,718	19,23					
341re	4,707	17,90					
Nærmeste grensemerke Viereisiin rajamerkkeihin			Hjertestein Sydänkivi				
Nr./N:o	Retning/Suunta (g)	Avstand/Etäisyys (m)	Finsk/Suomi		Norsk/Norja		
340	329,251	2060,0					
341A	5,064	1721,8					
Grensemerkets høyde Rajamerkin korkeus	0,90	Omkrets ved foten Pohjan ympärys	10,20				
Arbeid utført ved denne grenseoppgangen Tässä rajankäynnissä suoritettut työt							
Hele røysa er ombygd, børstet og gulmalt. Koko pyykki on rakennettu uudelleen, harjattu puhtaaksi ja maalattu keltaiseksi.							
Andre markeringer Muita merkkejä lähellä			Skisse Varamerkkipiirros				
A bolt av jern. A rautapultti.							
Merknader Huomautuksia							
Bolt N er sikringsbolt B fra 1950 (av jern). Varmistuspultti N on vuoden 1950 rautainen pultti B.							




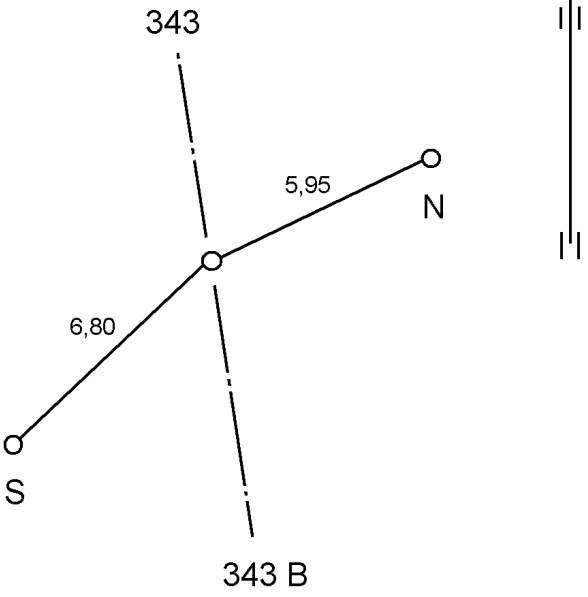
Riksrøys Rajapyykki	341A	Oppført Rakennusvuosi	1925	Navn Nimi		
Koordinater/Koordinaatit EUREF89 UTM35		Høyde/Korkeus NN2000/N2000		Høydereferanse Kohde		
Markering Kohde	X	Y	H	Riksrøys Rajapyykki		
Røys Pyykki	7607871,94	414595,29				
Bolt S Varmistusp. S	7607869,17	414597,51	453,42			Topp bolt Pultin yläpinta
Bolt N Varmistusp. N	7607859,48	414590,43				
Retningsrøys Suuntaviitta		Utligger Rajaviitta				
Nr./ N:o	Retning/ Suunta (g)	Avstand/ Etäisyys (m)	Nr./ N:o	Retning/ Suunta (g)	Avstand/ Etäisyys (m)	
341Arw	205,787	13,36				
341Are	5,227	14,07				
Nærmeste grensemerke Viereisiin rajamerkkeihin			Hjertestein Sydänkivi			
Nr./N:o	Retning/Suunta (g)	Avstand/Etäisyys (m)	Finsk/Suomi		Norsk/Norja	
341	205,064	1721,8				
341B	5,030	791,0				
Grensemerkets høyde Rajamerkin korkeus	0,90	Omkrets ved foten Pohjan ympärys				6,00
Arbeid utført ved denne grenseoppgangen Tässä rajankäynnissä suoritettut työt						
Riksrøysa i god stand, børstet og gulmalt. Rajapyykki on hyvässä kunnossa, harjattu puhtaaksi ja maalattu keltaiseksi.						
Andre markeringer Muita merkkejä lähellä			Skisse Varamerkkipiirros			
Merknader Huomautuksia						



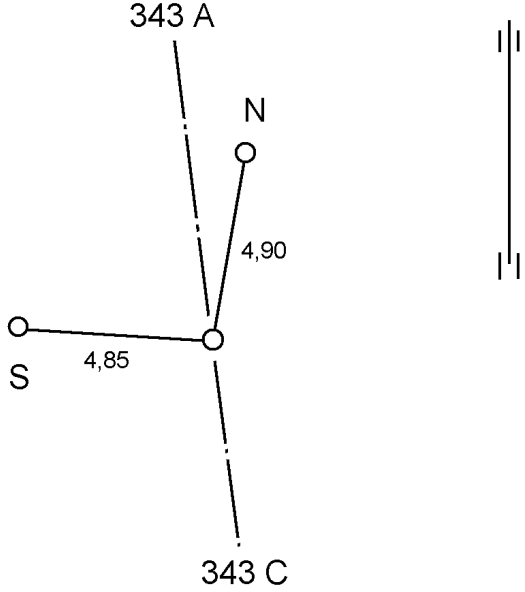
Riksrøys Rajapyykki	341B	Oppført Rakennusvuosi	1950	Navn Nimi	
	Koordinater/Koordinaatit EUREF89 UTM35			Høyde/Korkeus NN2000/N2000	Høydereferanse Kohde
Markering Kohde	X	Y		H	
Røys Pyykki	7608660,44	414657,72			
Bolt S Varmistusp. S	7608663,39	414670,49		451,06	Topp bolt Pultin yläpinta
Bolt N Varmistusp. N	7608666,98	414644,61			
Retningsrøys Suuntaviitta			Utligger Rajaviitta		
Nr./ N:o	Retning/ Suunta (g)	Avstand/ Etäisyys (m)	Nr./ N:o	Retning/ Suunta (g)	Avstand/ Etäisyys (m)
341Brw	204,690	13,25			
341Bre	5,225	154,13			
Nærmeste grensemerke Viereiisiin rajamerkkeihin			Hjertestein Sydänkivi		
Nr./N:o	Retning/Suunta (g)	Avstand/Etäisyys (m)	Finsk/Suomi		Norsk/Norja
341A	205,030	791,0			
342	5,113	536,1			
Grensemerkets høyde Rajamerkin korkeus	0,50	Omkrets ved foten Pohjan ympärys	6,70		
Arbeid utført ved denne grenseoppgangen Tässä rajankäynnissä suoritettut työt					
Riksrøysa i god stand, børstet og gulmalt. Rajapyykki on hyvässä kunnossa, harjattu puhtaaksi ja maalattu keltaiseksi.					
Andre markeringer Muita merkkejä lähellä			Skisse Varamerkkipiirros		
					
Merknader Huomautuksia					
Sentrumbolt av jern under røysa. Pyykin alla rautainen keskuspulti.					



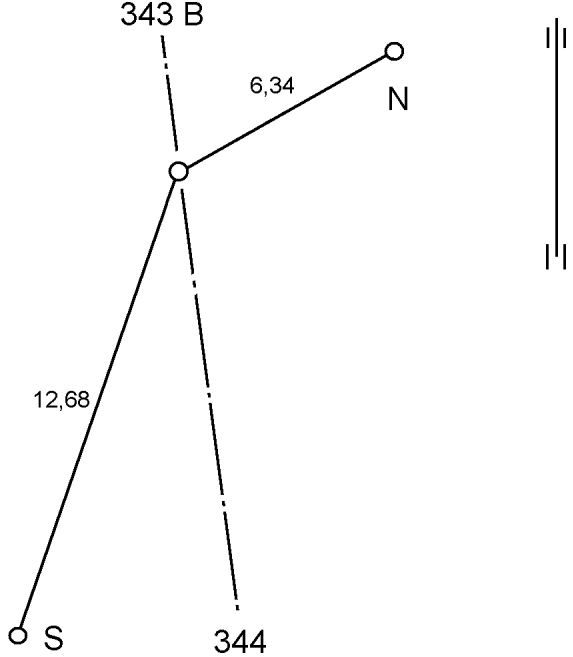
Riksrøys Rajapyykki	342	Oppført Rakennusvuosi	1765	Navn Nimi		
Koordinater/Koordinaatit EUREF89 UTM35		Høyde/Korkeus NN2000/N2000		Høydereferanse Kohde	Riksrøys Rajapyykki	
Markering Kohde	X	Y	H			
Røys Pyykki	7609194,77	414700,73				
Bolt S Varmistusp. S	7609176,38	414710,98	434,48	Topp bolt Pultin yläpinta		
Bolt N Varmistusp. N	7609184,89	414693,17				
Retningsrøys Suuntaviitta			Utligger Rajaviitta			
Nr./ N:o	Retning/ Suunta (g)	Avstand/ Etäisyys (m)	Nr./ N:o	Retning/ Suunta (g)		Avstand/ Etäisyys (m)
342rw	206,010	18,13	342u	12,389	446,51	
Nærmeste grensemerke Viereisiin rajamerkkeihin			Hjertestein Sydänkivi			
Nr./N:o	Retning/Suunta (g)	Avstand/Etäisyys (m)	Finsk/Suomi		Norsk/Norja	
341B	205,113	536,1				
342A	12,391	2607,9				
Grensemerkets høyde Rajamerkin korkeus	1,20	Omkrets ved foten Pohjan ympärys	8,20			
Arbeid utført ved denne grenseoppgangen Tässä rajankäynnissä suoritettut työt						
Deler av røysa er ombygd, børstet og gulmalt. Osia pyykistä on rakennettu uudelleen, harjattu puhtaaksi ja maalattu keltaiseksi.						
Andre markeringer Muita merkkejä lähellä			Skisse Varamerkkipiirros			
A og B bolter av jern fra 1950. A ja B rautapultit vuodelta 1950.						
Merknader Huomautuksia						
						




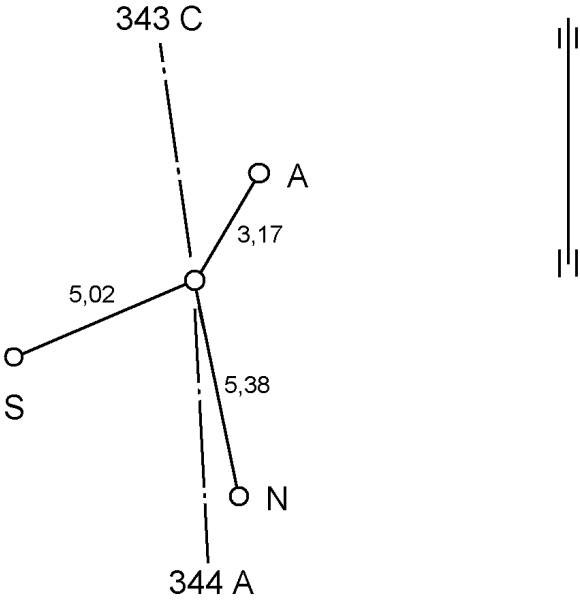
Riksrøys Rajapyykki	342A	Oppført Rakennusvuosi	1976	Navn Nimi	Rádjajohka, Rajajoki		
Koordinater/Koordinaatit EUREF89 UTM35		Høyde/Korkeus NN2000/N2000		Høydereferanse Kohde		Riksrøys Rajapyykki	
Markering Kohde	X	Y	H				
Røys Pyykki	7611753,44	415205,14					
Bolt S Varmistusp. S	7611751,30	415211,26	394,76	Topp bolt Pultin yläpinta			
Bolt N Varmistusp. N	7611760,72	415203,34					
Retningsrøys Suuntaviitta			Utligger Rajaviitta				
Nr./ N:o	Retning/ Suunta (g)	Avstand/ Etäisyys (m)	Nr./ N:o	Retning/ Suunta (g)	Avstand/ Etäisyys (m)		
342Arw	212,630	67,52					
342Are	12,435	24,75					
Nærmeste grensemerke Viereisiin rajamerkkeihin			Hjertestein Sydänkivi				
Nr./N:o	Retning/Suunta (g)	Avstand/Etäisyys (m)	Finsk/Suomi		Norsk/Norja		
342	212,391	2607,9					
Grensemerkets høyde Rajamerkin korkeus	1,50	Omkrets ved foten Pohjan ympärys				7,20	
Arbeid utført ved denne grenseoppgangen Tässä rajankäynnissä suoritettut työt							
Riksrøysa i god stand, børstet og gulmalt. Rajapyykki on hyvässä kunnossa, harjattu puhtaaksi ja maalattu keltaiseksi.							
Andre markeringer Muita merkkejä lähellä			Skisse Varamerkkipiirros				
Merknader Huomautuksia							
Avstand mellom røysa og bekk er 30 m. Etäisyys pyykistä puron keskelle 30 m.							



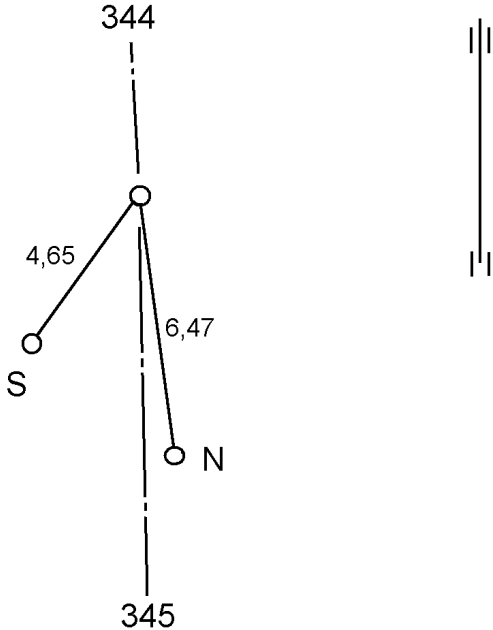
Riksrøys Rajapyykki	343	Oppført Rakennusvuosi	1766/ 1925	Navn Nimi	Rájánjarga, Rádjanjarga	
Koordinater/Koordinaatit EUREF89 UTM35		Høyde/Korkeus NN2000/N2000		Høydereferanse Kohde		Riksrøys Rajapyykki
Markering Kohde	X	Y	H			
Røys Pyykki	7776177,45	536501,94	26,98	Fot røys Pyykin pohja		
Bolt S Varmistusp. S	7776179,29	536496,12	27,26	Topp bolt Pultin yläpinta		
Bolt N Varmistusp. N	7776175,59	536502,32	27,04	Topp bolt Pultin yläpinta		
Retningsrøys Suuntaviitta			Utligger Rajaviitta			
Nr./ N:o	Retning/ Suunta (g)	Avstand/ Etäisyys (m)	Nr./ N:o	Retning/ Suunta (g)	Avstand/ Etäisyys (m)	
343re	189,414	13,82				
Nærmeste grensemerke Viereiisiin rajamerkkeihin			Hjertestein Sydänkivi			
Nr./N:o	Retning/Suunta (g)	Avstand/Etäisyys (m)	Finsk/Suomi		Norsk/Norja	
343A	189,034	139,1				
Grensemerkets høyde Rajamerkin korkeus	1,10	Omkrets ved foten Pohjan ympärys	7,70			
Arbeid utført ved denne grenseoppgangen Tässä rajankäynnissä suoritettut työt						
<p>Sprekker på siden av riksrøysa reparert med fugemasse. Riksrøysa børstet og gulmalt. Rajapyykin kyljessä olevat halkeamat korjattu tiivisteaineella. Rajapyykki harjattu puhtaaksi ja maalattu keltaiseksi.</p>						
Andre markeringer Muita merkkejä lähellä			Skisse Varamerkkipiiros			
Merknader Huomautuksia						
Røysa flyttet over elven i 1925. Pyykki siirretty joen vastarannalta v. 1925.						

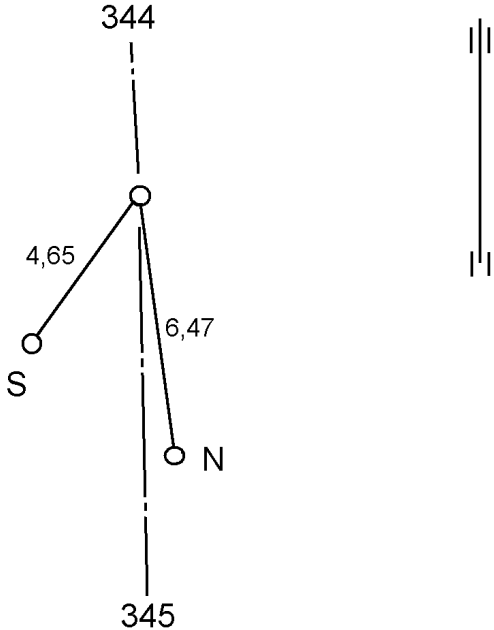

Riksrøys Rajapyykki	343A	Oppført Rakennusvuosi	1950	Navn Nimi							
	Koordinater/Koordinaatit EUREF89 UTM35			Høyde/Korkeus NN2000/NN2000		Høydereferanse Kohde		Riksrøys Rajapyykki			
Markering Kohde	X	Y		H							
Røys Pyykki	7776040,42	536525,78		30,98		Fot røys Pyykin pohja					
Bolt S Varmistusp. S	7776035,77	536520,83		30,93		Topp bolt Pultin yläpinta					
Bolt N Varmistusp. N	7776042,99	536531,14		31,29		Topp bolt Pultin yläpinta					
Retningsrøys Suuntaviitta			Utligger Rajaviitta								
Nr./ N:o	Retning/ Suunta (g)	Avstand/ Etäisyys (m)	Nr./ N:o	Retning/ Suunta (g)	Avstand/ Etäisyys (m)						
343Arw	388,738	27,80	343Au	188,956	587,59						
Nærmeste grensemerke Viereisiin rajamerkkeihin				Hjertestein Sydänkivi							
Nr./N:o	Retning/Suunta (g)	Avstand/Etäisyys (m)	Finsk/Suomi		Norsk/Norja						
343	389,034	139,1									
343B	189,038	891,4									
Grensemerkets høyde Rajamerkin korkeus	0,90	Omkrets ved foten Pohjan ympärys	4,70								
Arbeid utført ved denne grenseoppgangen Tässä rajankäynnissä suoritettut työt											
Riksrøysa i god stand, børstet og gulmalt. Rajapyykki on hyvässä kunnossa, harjattu puhtaaksi ja maalattu keltaiseksi.											
Andre markeringer Muita merkkejä lähellä				Skisse Varamerkkipiirros							
											
Merknader Huomautuksia											




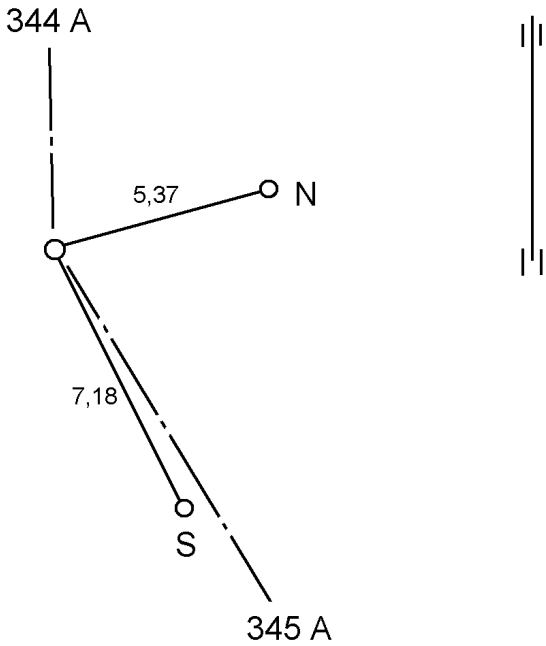
Riksrøys Rajapyykki	343B	Oppført Rakennusvuosi	1896	Navn Nimi	
	Koordinater/Koordinaatit EUREF89 UTM35			Høyde/Korkeus NN2000/N2000	Høydereferanse Kohde
Markering Kohde	X	Y		H	
Røys Pyykki	7775162,25	536678,50		116,00	Fot røys Pyykin pohja
Bolt S Varmistusp. S	7775162,30	536673,65		115,87	Topp bolt Pultin yläpinta
Bolt N Varmistusp. N	7775167,11	536679,06		115,48	Topp bolt Pultin yläpinta
Retningsrøys Suuntaviitta			Utligger Rajaviitta		
Nr./ N:o	Retning/ Suunta (g)	Avstand/ Etäisyys (m)	Nr./ N:o	Retning/ Suunta (g)	Avstand/ Etäisyys (m)
343Brw	390,048	9,39			
343Bre	189,456	8,33			
Nærmeste grensemerke Viereisiin rajamerkkeihin			Hjertestein Sydänkivi		
Nr./N:o	Retning/Suunta (g)	Avstand/Etäisyys (m)	Finsk/Suomi		Norsk/Norja
343A	389,038	891,4			
343C	188,941	2371,9			
Grensemerkets høyde Rajamerkin korkeus	0,90	Omkrets ved foten Pohjan ympärys	6,60		
Arbeid utført ved denne grenseoppgangen Tässä rajankäynnissä suoritettut työt					
Riksrøysa i god stand, børstet og gulmalt. Rajapyykki on hyvässä kunnossa, harjattu puhtaaksi ja maalattu keltaiseksi.					
Andre markeringer Muita merkkejä lähellä			Skisse Varamerkkipiirros		
					
Merknader Huomautuksia					

Riksroys Rajapyykki	343C	Oppført Rakennusvuosi	1950	Navn Nimi	
	Koordinater/Koordinaatit EUREF89 UTM35			Høyde/Korkeus NN2000/N2000	Høydereferanse Kohde
Markering Kohde	X	Y		H	
Røys Pyykki	7772826,07	537088,46		246,17	Fot røys Pyykin pohja
Bolt S Varmistusp. S	7772813,95	537084,73		246,82	Topp bolt Pultin yläpinta
Bolt N Varmistusp. N	7772829,47	537093,81		245,95	Topp bolt Pultin yläpinta
Retningsrøys Suuntaviitta			Utligger Rajaviitta		
Nr./ N:o	Retning/ Suunta (g)	Avstand/ Etäisyys (m)	Nr./ N:o	Retning/ Suunta (g)	Avstand/ Etäisyys (m)
343Crw	389,146	10,30			
343Cre	190,569	8,14			
Nærmeste grensemerke Viereisiin rajamerkkeihin			Hjertestein Sydänkivi		
Nr./N:o	Retning/Suunta (g)	Avstand/Etäisyys (m)	Finsk/Suomi		Norsk/Norja
343B	388,941	2371,9			
344	188,930	614,5			
Grensemerkets høyde Rajamerkin korkeus	1,10	Omkrets ved foten Pohjan ympärys	6,50		
Arbeid utført ved denne grenseoppgangen Tässä rajankäynnissä suoritettut työt					
Riksroysa i god stand, børstet og gulmalt. Rajapyykki on hyvässä kunnossa, harjattu puhtaaksi ja maalattu keltaiseksi.					
Andre markeringer Muita merkkejä lähellä			Skisse Varamerkkipiirros		
					
Merknader Huomautuksia					

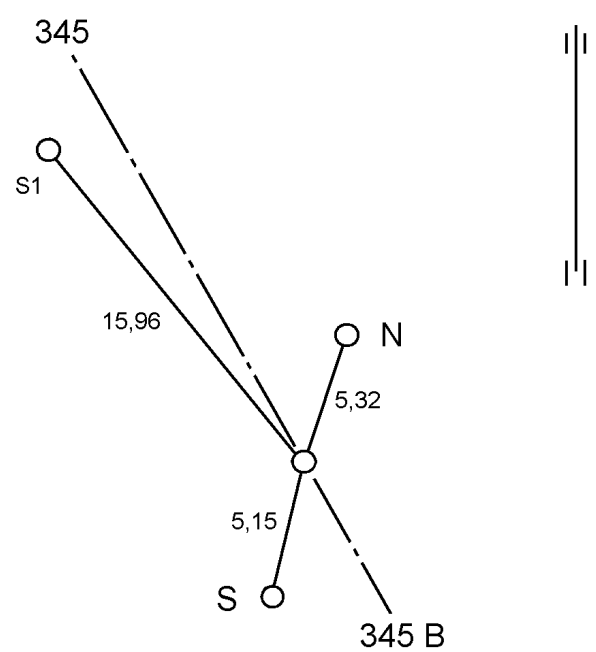
Riksrøys Rajapyykki	344	Oppført Rakennusvuosi	1766	Navn Nimi	Buolbmátčohkka		
Koordinater/Koordinaatit EUREF89 UTM35		Høyde/Korkeus NN2000/N2000		Høydereferanse Kohde		Riksrøys Rajapyykki	
Markering Kohde	X	Y	H				
Røys Pyykki	7772220,80	537194,78	285,35				Topp røys Pyykin yläpinta
Bolt S Varmistusp. S	7772218,69	537190,24	283,20				Topp bolt Pultin yläpinta
Bolt N Varmistusp. N	7772215,58	537196,05	283,29				Topp bolt Pultin yläpinta
Retningsrøys Suuntaviitta			Utligger Rajaviitta				
Nr./ N:o	Retning/ Suunta (g)	Avstand/ Etäisyys (m)	Nr./ N:o	Retning/ Suunta (g)	Avstand/ Etäisyys (m)		
344rw	387,590	16,37					
344re	194,165	15,91					
Nærmeste grensemerke Viereiin rajamerkkeihin			Hjertestein Sydänkivi				
Nr./N:o	Retning/Suunta (g)	Avstand/Etäisyys (m)	Finsk/Suomi		Norsk/Norja		
343C	388,930	614,5					
344A	194,458	2910,9					
Grensemerkets høyde Rajamerkin korkeus	1,50	Omkrets ved foten Pohjan ympärys	7,80				
Arbeid utført ved denne grenseoppgangen Tässä rajankäynnissä suoritettut työt							
Riksrøysa i god stand, børstet og gulmalt. Rajapyykki on hyvässä kunnossa, harjattu puhtaaksi ja maalattu keltaiseksi.							
Andre markeringer Muita merkkejä lähellä			Skisse Varamerkkipiirros				
A er NGO bolt. A on NGO:n pultti.							
Merknader Huomautuksia							




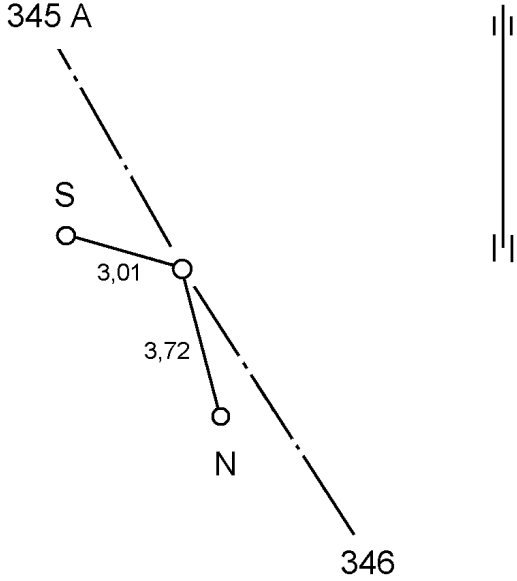
Riksrøys Rajapyykki	344A	Oppført Rakennusvuosi	1896	Navn Nimi	
	Koordinater/Koordinaatit EUREF89 UTM35			Høyde/Korkeus NN2000/N2000	Høydereferanse Kohde
Markering Kohde	X	Y		H	
Røys Pyykki	7769320,97	537447,88		131,76	Fot røys Pyykin pohja
Bolt S Varmistusp. S	7769317,10	537445,32		132,70	Topp bolt Pultin yläpinta
Bolt N Varmistusp. N	7769314,59	537448,94		131,76	Topp bolt Pultin yläpinta
Retningsrøys Suuntaviitta			Utligger Rajaviitta		
Nr./ N:o	Retning/ Suunta (g)	Avstand/ Etäisyys (m)	Nr./ N:o	Retning/ Suunta (g)	Avstand/ Etäisyys (m)
			344Au1	196,074	302,27
			344Au2	196,099	1301,05
Nærmeste grensemerke Viereiisiin rajamerkkeihin			Hjertestein Sydänkivi		
Nr./N:o	Retning/Suunta (g)	Avstand/Etäisyys (m)	Finsk/Suomi		Norsk/Norja
344	394,458	2910,9			
345	196,114	1589,7			
Grensemerkets høyde Rajamerkin korkeus	0,90	Omkrets ved foten Pohjan ympärys	6,30		
Arbeid utført ved denne grenseoppgangen Tässä rajankäynnissä suoritettut työt					
Riksrøysa i god stand, børstet og gulmalt. Rajapyykki on hyvässä kunnossa, harjattu puhtaaksi ja maalattu keltaiseksi.					
Andre markeringer Muita merkkejä lähellä			Skisse Varamerkkipiirros		
Merknader Huomautuksia					



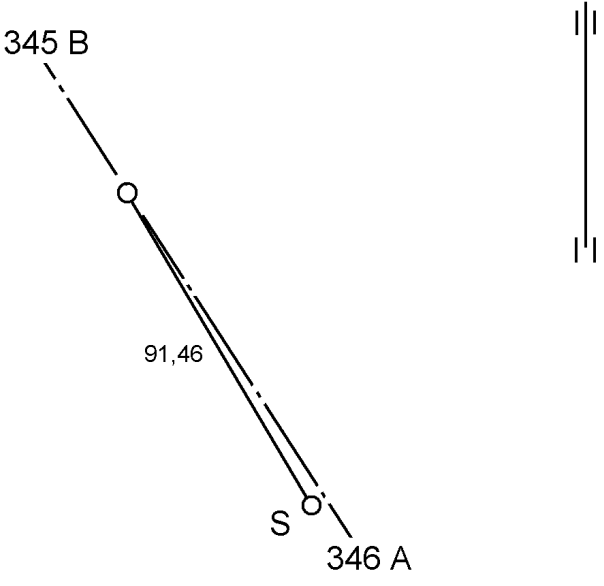


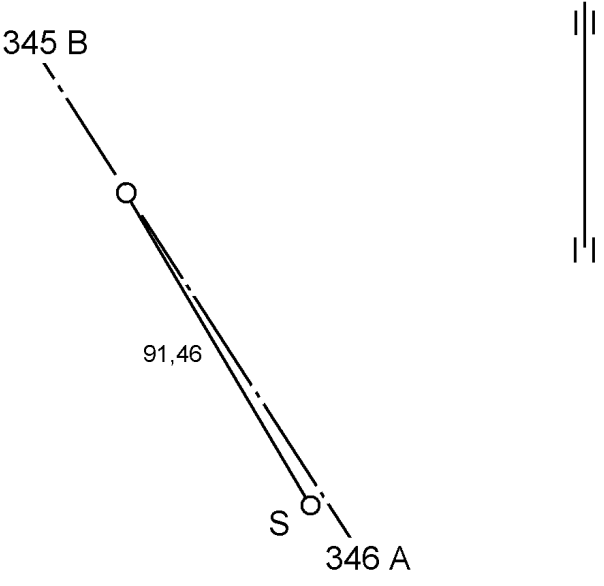

Riksrøys Rajapyykki	345	Oppført Rakennusvuosi	1766	Navn Nimi	Polmakvatnet, Pulmankijärvi		
Koordinater/Koordinaatit EUREF89 UTM35		Høyde/Korkeus NN2000/N2000		Høydereferanse Kohde		Riksrøys Rajapyykki	
Markering Kohde	X	Y	H				
Røys Pyykki	7767734,19	537544,85	19,40				Topp røys Pyykin yläpinta
Bolt S Varmistusp. S	7767727,91	537548,32	19,08				Topp bolt Pultin yläpinta
Bolt N Varmistusp. N	7767735,83	537549,97	19,46				Topp bolt Pultin yläpinta
Retningsrøys Suuntaviitta			Utligger Rajaviitta				
Nr./ N:o	Retning/ Suunta (g)	Avstand/ Etäisyys (m)	Nr./ N:o	Retning/ Suunta (g)	Avstand/ Etäisyys (m)		
345rw	396,012	17,97					
345re	162,031	8,18					
Nærmeste grensemerke Viereisiin rajamerkkeihin			Hjertestein Sydänkivi				
Nr./N:o	Retning/Suunta (g)	Avstand/Etäisyys (m)	Finsk/Suomi		Norsk/Norja		
344A	396,114	1589,7					
345A	163,887	2065,3					
Grensemerkets høyde Rajamerkin korkeus	0,70	Omkrets ved foten Pohjan ympärys	11,00				
Arbeid utført ved denne grenseoppgangen Tässä rajankäynnissä suoritettut työt							
Riksrøysa i god stand, børstet og gulmalt. Rajapyykki on hyvässä kunnossa, harjattu puhtaaksi ja maalattu keltaiseksi.							
Andre markeringer Muita merkkejä lähellä			Skisse Varamerkkipiirros				
Merknader Huomautuksia							




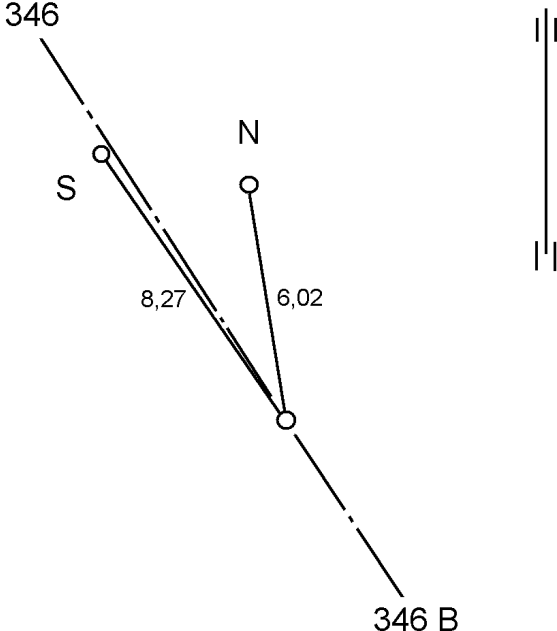
Riksrøys Rajapyykki	345A	Oppført Rakennusvuosi	1982	Navn Nimi	Polmakvatnet øst, Pulmankijärvi itä		Riksrøys Rajapyykki
Koordinater/Koordinaatit EUREF89 UTM35		Høyde/Korkeus NN2000/N2000		Høydereferanse Kohde		Riksrøys Rajapyykki	
Markering Kohde	X	Y	H		Riksrøys Rajapyykki		
Røys Pyykki	7765992,34	538654,63			Riksrøys Rajapyykki		
Bolt S Varmistusp. S	7765987,27	538653,75	17,58	Topp bolt Pultin yläpinta		Riksrøys Rajapyykki	
Bolt N Varmistusp. N	7765997,46	538656,06	17,62	Topp bolt Pultin yläpinta		Riksrøys Rajapyykki	
Retningsrøys Suuntaviitta			Utligger Rajaviitta			Riksrøys Rajapyykki	
Nr./ N:o	Retning/ Suunta (g)	Avstand/ Etäisyys (m)	Nr./ N:o	Retning/ Suunta (g)	Avstand/ Etäisyys (m)	Riksrøys Rajapyykki	
345Arw	362,620	9,54				Riksrøys Rajapyykki	
345Are	165,170	25,86				Riksrøys Rajapyykki	
Nærmeste grensemerke Viereiisiin rajamerkkeihin			Hjertestein Sydänkivi				
Nr./N:o	Retning/Suunta (g)	Avstand/Etäisyys (m)	Finsk/Suomi		Norsk/Norja		
345	363,887	2065,3	Finsk/Suomi		Norsk/Norja		
345B	164,049	385,7	Finsk/Suomi		Norsk/Norja		
Grensemerkets høyde Rajamerkin korkeus	0,90	Omkræts ved foten Pohjan ympärys	7,10		Finsk/Suomi		
Arbeid utført ved denne grenseoppgangen Tässä rajankäynnissä suoritettut työt			Finsk/Suomi				
Riksrøysa i god stand, børstet og gulmalt. Rajapyykki on hyvässä kunnossa, harjattu puhtaaksi ja maalattu keltaiseksi.			Finsk/Suomi				
Andre markeringer Muita merkkejä lähellä			Skisse Varamerkkipiirros				
Bolt S1 av messing nedslått 1976. Messinkipultti S1 asetettu 1976.			Skisse Varamerkkipiirros				
Merknader Huomautuksia			Skisse Varamerkkipiirros				
Røysa flyttet i 1982, messingbolt i røysas sentrum. Hjertesteinen er merket 345Aa, ved grenseoppgangen i 2000 ble det besluttet å bruke det opprinnelige nummeret 345A. Pyykki siirretty v. 1982, messinkinen keskuspultti pyykin alla. Sydänkivessä merkintä 345Aa, vuoden 2000 rajankäynnissä päätetty käyttää alkuperäistä nimeä 345A.			Skisse Varamerkkipiirros				



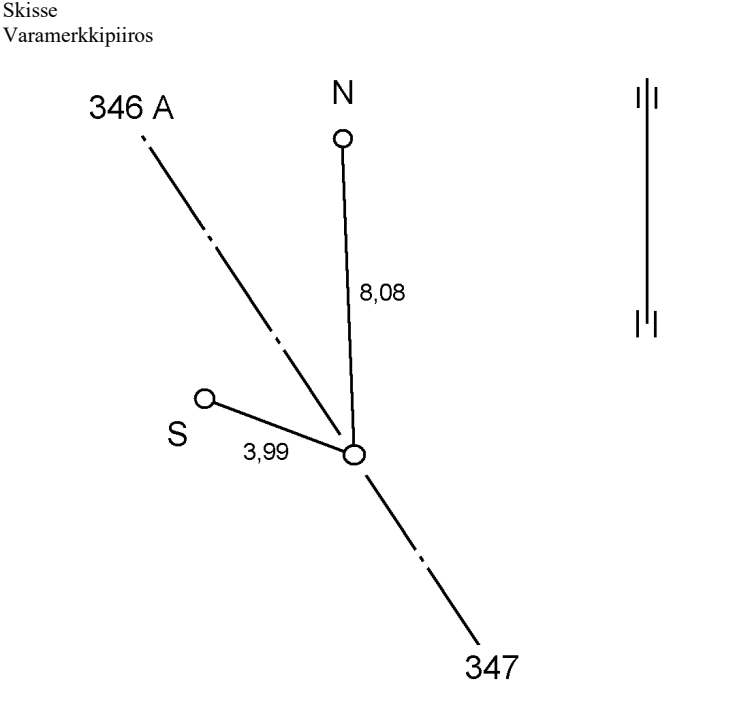



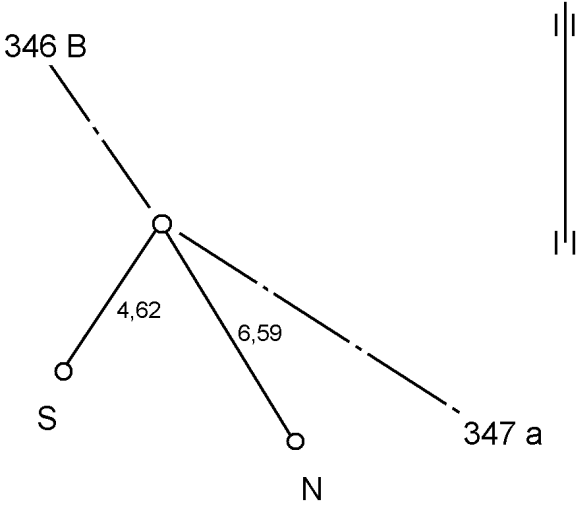
Riksrøys Rajapyykki	345B	Oppført Rakennusvuosi	1896	Navn Nimi	Vuovdevárri, Gieddenjárčohkka		
Koordinater/Koordinaatit EUREF89 UTM35		Høyde/Korkeus NN2000/N2000		Høydereferanse Kohde		Riksrøys Rajapyykki	
Markering Kohde	X	Y	H				
Røys Pyykki	7765666,51	538861,05	112,49				Fot røys Pyykin pohja
Bolt S Varmistusp. S	7765667,20	538858,12	112,55				Topp bolt Pultin yläpinta
Bolt N Varmistusp. N	7765662,95	538862,14	112,43				Topp bolt Pultin yläpinta
Retningsrøys Suuntaviitta			Utligger Rajaviitta				
Nr./ N:o	Retning/ Suunta (g)	Avstand/ Etäisyys (m)	Nr./ N:o	Retning/ Suunta (g)	Avstand/ Etäisyys (m)		
345Brw	365,396	3,88					
345Bre	163,218	4,96					
Nærmeste grensemerke Viereisiin rajamerkkeihin			Hjertestein Sydänkivi				
Nr./N:o	Retning/Suunta (g)	Avstand/Etäisyys (m)	Finsk/Suomi		Norsk/Norja		
345A	364,049	385,7					
346	161,617	1007,0					
Grensemerkets høyde Rajamerkin korkeus	0,70	Omkrets ved foten Pohjan ympärys	4,60				
Arbeid utført ved denne grenseoppgangen Tässä rajankäynnissä suoritettut työt							
Riksrøysa i god stand, børstet og gulmalt. Rajapyykki on hyvässä kunnossa, harjattu puhtaaksi ja maalattu keltaiseksi.							
Andre markeringer Muita merkkejä lähellä			Skisse Varamerkkipiirros				
Merknader Huomautuksia							




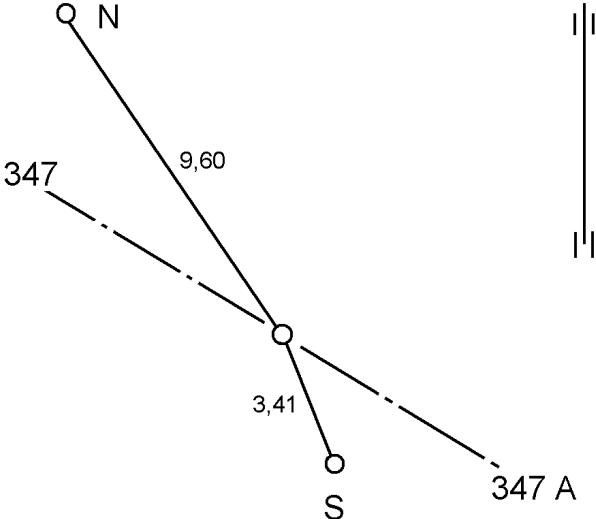
Riksrøys Rajapyykki	346	Oppført Rakennusvuosi	1766	Navn Nimi	
	Koordinater/Koordinaatit EUREF89 UTM35			Høyde/Korkeus NN2000/N2000	Høydereferanse Kohde
Markering Kohde	X	Y		H	
Røys Pyykki	7764837,03	539432,09		114,42	Topp røys Pyykin yläpinta
Bolt S Varmistusp. S	7764761,12	539483,02		120,53	Topp bolt Pultin yläpinta
Bolt N Varmistusp. N					
Retningsrøys Suuntaviitta			Utligger Rajaviitta		
Nr./ N:o	Retning/ Suunta (g)	Avstand/ Etäisyys (m)	Nr./ N:o	Retning/ Suunta (g)	Avstand/ Etäisyys (m)
346rw	361,253	18,05			
346re	161,993	32,03			
Nærmeste grensemerke Viereiisiin rajamerkkeihin			Hjertestein Sydänkivi		
Nr./N:o	Retning/Suunta (g)	Avstand/Etäisyys (m)	Finsk/Suomi		Norsk/Norja
345B	361,617	1007,0			
346A	161,804	2352,4			
Grensemerkets høyde Rajamerkin korkeus	1,00	Omkrets ved foten Pohjan ympärys	6,30		
Arbeid utført ved denne grenseoppgangen Tässä rajankäynnissä suoritettut työt					
Riksrøysa i god stand, børstet og gulmalt. Rajapyykki on hyvässä kunnossa, harjattu puhtaaksi ja maalattu keltaiseksi.					
Andre markeringer Muita merkkejä lähellä			Skisse Varamerkkipiirros		
					
Merknader Huomautuksia					



Riksrøys Rajapyykki	346A	Oppført Rakennusvuosi	1896	Navn Nimi						
	Koordinater/Koordinaatit EUREF89 UTM35			Høyde/Korkeus NN2000/NN2000		Høydereferanse Kohde		Riksrøys Rajapyykki		
Markering Kohde	X	Y		H						
Røys Pyykki	7762895,48	540760,32		234,76		Fot røys Pyykin pohja				
Bolt S Varmistusp. S	7762902,17	540755,48		234,84		Topp bolt Pultin yläpinta				
Bolt N Varmistusp. N	7762901,38	540759,16		234,66		Topp bolt Pultin yläpinta				
Retningsrøys Suuntaviitta			Utligger Rajaviitta							
Nr./ N:o	Retning/ Suunta (g)	Avstand/ Etäisyys (m)	Nr./ N:o	Retning/ Suunta (g)	Avstand/ Etäisyys (m)					
Nærmeste grensemerke Viereisiin rajamerkkeihin				Hjertestein Sydänkivi						
Nr./N:o	Retning/Suunta (g)	Avstand/Etäisyys (m)	Finsk/Suomi			Norsk/Norja				
346	361,804	2352,4								
346B	161,740	2829,7								
Grensemerkets høyde Rajamerkin korkeus	1,00	Omkrets ved foten Pohjan ympärys	6,00							
Arbeid utført ved denne grenseoppgangen Tässä rajankäynnissä suoritettut työt										
Riksrøysa i god stand, børstet og gulmalt. Rajapyykki on hyvässä kunnossa, harjattu puhtaaksi ja maalattu keltaiseksi.										
Andre markeringer Muita merkkejä lähellä				Skisse Varamerkkipiirros						
										
Merknader Huomautuksia										




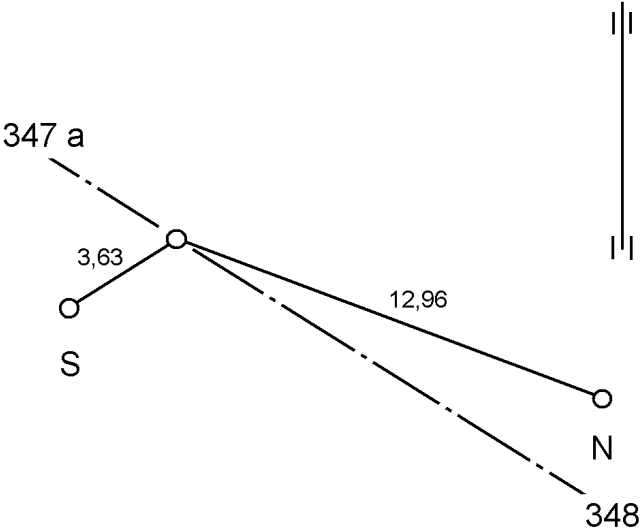
Riksroys Rajapyykki	346B	Oppført Rakennusvuosi	1976	Navn Nimi	Leaibejohka	Riksroys Rajapyykki
Koordinater/Koordinaatit EUREF89 UTM35		Høyde/Korkeus NN2000/N2000		Høydereferanse Kohde		Riksroys Rajapyykki
Markering Kohde	X	Y	H	Riksroys Rajapyykki		
Røys Pyykki	7760561,58	542360,39	146,17	Fot røys Pyykin pohja		
Bolt S Varmistusp. S	7760562,93	542356,64	146,29	Topp bolt Pultin yläpinta		
Bolt N Varmistusp. N	7760569,63	542359,85	147,25	Topp bolt Pultin yläpinta		
Retningsrøys Suuntaviitta			Utligger Rajaviitta			
Nr./ N:o	Retning/ Suunta (g)	Avstand/ Etäisyys (m)	Nr./ N:o	Retning/ Suunta (g)	Avstand/ Etäisyys (m)	
Nærmeste grensemerke Viereiin rajamerkkeihin			Hjertestein Sydänkivi			
Nr./N:o	Retning/Suunta (g)	Avstand/Etäisyys (m)	Finsk/Suomi		Norsk/Norja	
346A	361,740	2829,7				
347	161,711	3730,5				
Grensemerkets høyde Rajamerkin korkeus	1,20	Omkrets ved foten Pohjan ympärys	6,30			
Arbeid utført ved denne grenseoppgangen Tässä rajankäynnissä suoritettut työt						
Riksroysa i god stand, børstet og gulmalt. Rajapyykki on hyvässä kunnossa, harjattu puhtaaksi ja maalattu keltaiseksi.						
Andre markeringer Muita merkkejä lähellä			Skisse Varamerkkipiirros			
Merknader Huomautuksia						
Messingbolt i røysas sentrum. Messinkinen keskuspultti pyykin alla.						




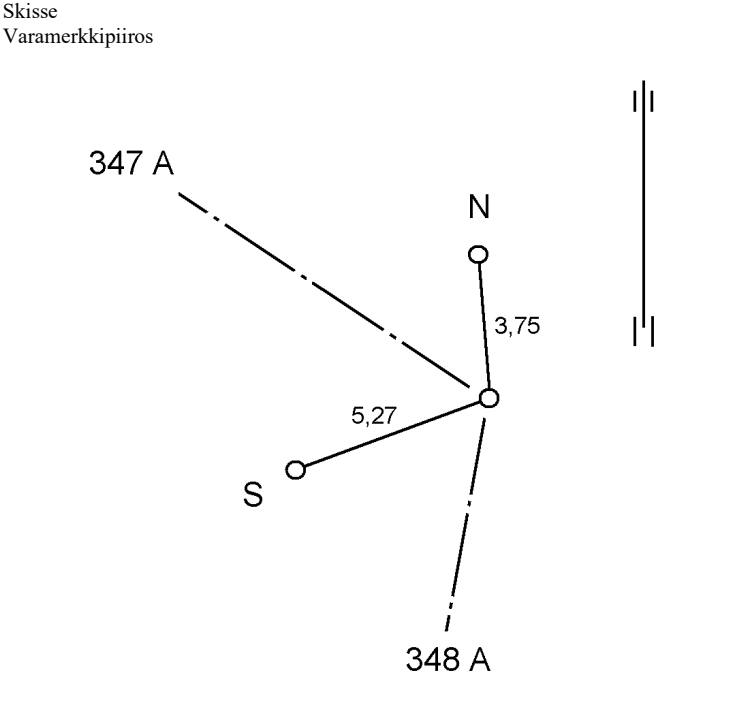
Riksroys Rajapyykki	347	Oppført Rakennusvuosi	1766	Navn Nimi	Urroaivi
Koordinater/Koordinaatit EUREF89 UTM35		Høyde/Korkeus NN2000/NN2000		Høydereferanse Kohde	
Markering Kohde	X	Y	H		
Røys Pyykki	7757485,69	544471,24	272,60	Fot røys Pyykin pohja	
Bolt S Varmistusp. S	7757481,80	544468,75	272,68	Topp bolt Pultin yläpinta	
Bolt N Varmistusp. N	7757480,14	544474,79	272,68	Topp bolt Pultin yläpinta	
Retningsrøys Suuntaviitta			Utligger Rajaviitta		
Nr./ N:o	Retning/ Suunta (g)	Avstand/ Etäisyys (m)	Nr./ N:o	Retning/ Suunta (g)	Avstand/ Etäisyys (m)
347rw	362,620	17,97			
347re	135,409	17,59			
Nærmeste grensemerke Viereiin rajamerkkeihin			Hjertestein Sydänkivi		
Nr./N:o	Retning/Suunta (g)	Avstand/Etäisyys (m)	Finsk/Suomi		Norsk/Norja
346B	361,711	3730,5			
347a	134,611	3995,0			
Grensemerkets høyde Rajamerkin korkeus	1,40	Omkrets ved foten Pohjan ympärys	8,20		
Arbeid utført ved denne grenseoppgangen Tässä rajankäynnissä suoritettut työt					
Riksroysa i god stand, børstet og gulmalt. Rajapyykki on hyvässä kunnossa, harjattu puhtaaksi ja maalattu keltaiseksi.					
Andre markeringer Muita merkkejä lähellä			Skisse Varamerkkipiirros		
Merknader Huomautuksia					




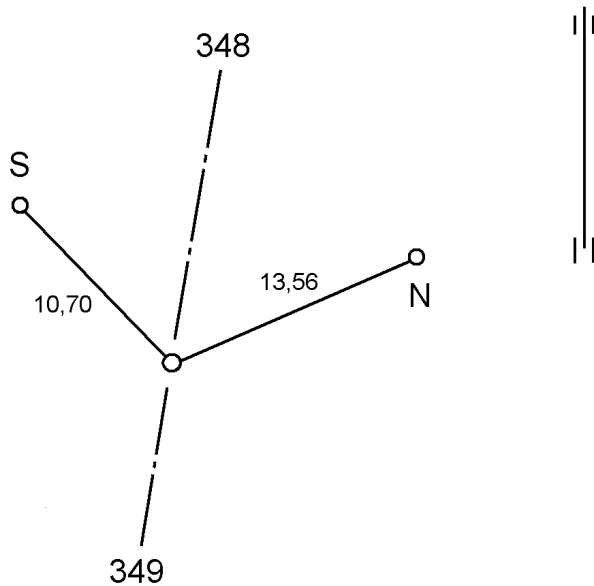
Riksroys Rajapyykki	347a	Oppført Rakennusvuosi	1976	Navn Nimi					
	Koordinater/Koordinaatit EUREF89 UTM35			Høyde/Korkeus NN2000/N2000		Høydereferanse Kohde		Riksroys Rajapyykki	
Markering Kohde	X	Y		H					
Røys Pyykki	7755419,17	547890,22		253,85		Topp røys Pyykin yläpinta			
Bolt S Varmistusp. S	7755416,03	547891,59		253,26		Topp bolt Pultin yläpinta			
Bolt N Varmistusp. N	7755427,03	547884,74		252,60		Topp bolt Pultin yläpinta			
Retningsrøys Suuntaviitta			Utligger Rajaviitta						
Nr./ N:o	Retning/ Suunta (g)	Avstand/ Etäisyys (m)	Nr./ N:o	Retning/ Suunta (g)	Avstand/ Etäisyys (m)				
Nærmeste grensemerke Viereisiin rajamerkkeihin				Hjertestein Sydänkivi					
Nr./N:o	Retning/Suunta (g)	Avstand/Etäisyys (m)	Finsk/Suomi			Norsk/Norja			
347	334,611	3995,0							
347A	134,591	2164,4							
Grensemerkets høyde Rajamerkin korkeus	1,10	Omkrets ved foten Pohjan ympärys	6,30						
Arbeid utført ved denne grenseoppgangen Tässä rajankäynnissä suoritettut työt									
Riksroysa i god stand, børstet og gulmalt. Rajapyykki on hyvässä kunnossa, harjattu puhtaaksi ja maalattu keltaiseksi.									
Andre markeringer Muita merkkejä lähellä				Skisse Varamerkkipiirros					
									
Merknader Huomautuksia									
Bolt i røysas sentrum. Keskuspultti pyykin alla.									




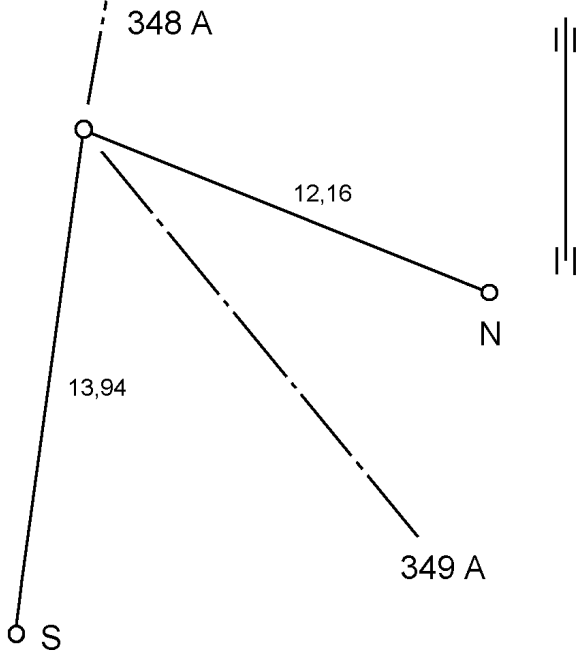
**Grenseoppgangen Norge – Finland 2025**  
**Suomen – Norjan Valtakunnanrajankäynti 2025**




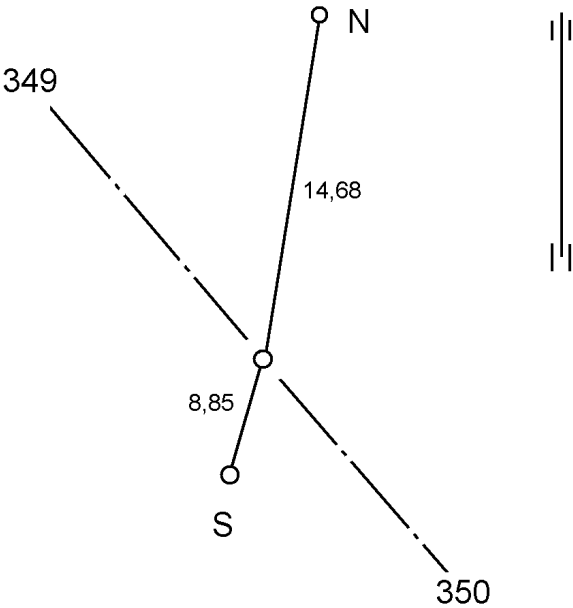
**Grensemerkebeskrivelse**  
**Rajamerkkipöytäkirja**


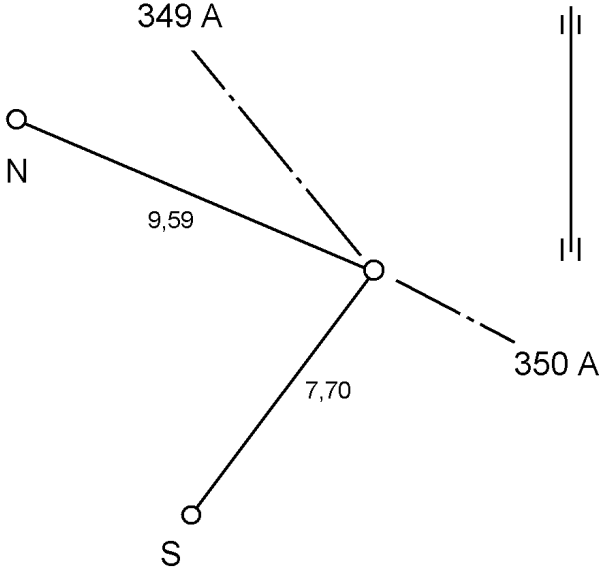
Riksroys Rajapyykki	347A	Oppført Rakennusvuosi	1925	Navn Nimi				
	Koordinater/Koordinaatit EUREF89 UTM35			Høyde/Korkeus NN2000/N2000		Høydereferanse Kohde		Riksroys Rajapyykki
Markering Kohde	X	Y		H				
Røys Pyykki	7754300,13	549742,92		247,78		Topp røys Pyykin yläpinta		
Bolt S Varmistusp. S	7754298,02	549739,96		246,80		Topp bolt Pultin yläpinta		
Bolt N Varmistusp. N	7754295,91	549755,16		246,78		Topp bolt Pultin yläpinta		
Retningsrøys Suuntaviitta			Utligger Rajaviitta					
Nr./ N:o	Retning/ Suunta (g)	Avstand/ Etäisyys (m)	Nr./ N:o	Retning/ Suunta (g)	Avstand/ Etäisyys (m)			
Nærmeste grensemerke Viereisiin rajamerkkeihin				Hjertestein Sydänkivi				
Nr./N:o	Retning/Suunta (g)	Avstand/Etäisyys (m)	Finsk/Suomi		Norsk/Norja			
347a	334,591	2164,4						
348	134,617	2216,9						
Grensemerkets høyde Rajamerkin korkeus	1,00	Omkrets ved foten Pohjan ympärys	4,80					
Arbeid utført ved denne grenseoppgangen Tässä rajankäynnissä suoritettut työt								
Riksroysa i god stand, børstet og gulmalt. Rajapyykki on hyvässä kunnossa, harjattu puhtaaksi ja maalattu keltaiseksi.								
Andre markeringer Muita merkkejä lähellä				Skisse Varamerkkipiirros				
								
Merknader Huomautuksia								



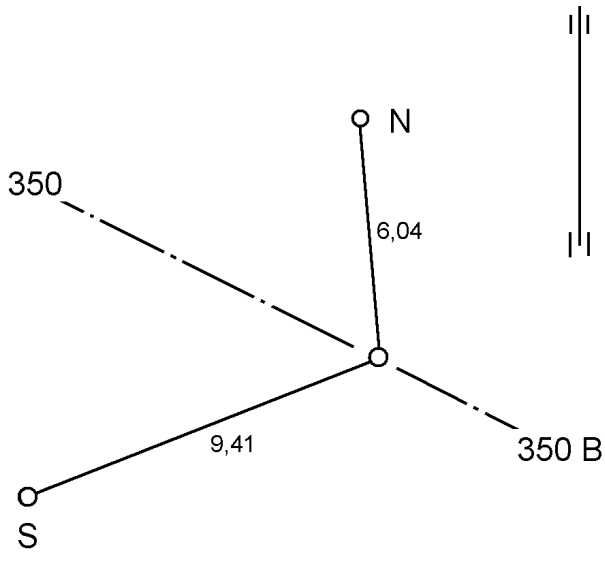
Riksroys Rajapyykki	348	Oppført Rakennusvuosi	1766	Navn Nimi	Bihtošmaras		
Koordinater/Koordinaatit EUREF89 UTM35		Høyde/Korkeus NN2000/NN2000		Høydereferanse Kohde		Riksroys Rajapyykki	
Markering Kohde	X	Y	H				
Røys Pyykki	7753153,18	551640,11	279,16				Topp røys Pyykin yläpinta
Bolt S Varmistusp. S	7753151,22	551635,22	277,85				Topp bolt Pultin yläpinta
Bolt N Varmistusp. N	7753156,90	551639,67	278,14				Topp bolt Pultin yläpinta
Retningsrøys Suuntaviitta			Utligger Rajaviitta				
Nr./ N:o	Retning/ Suunta (g)	Avstand/ Etäisyys (m)	Nr./ N:o	Retning/ Suunta (g)	Avstand/ Etäisyys (m)		
348rw	333,880	17,84					
348re	208,624	17,73					
Nærmeste grensemerke Viereiisiin rajamerkkeihin			Hjertestein Sydänkivi				
Nr./N:o	Retning/Suunta (g)	Avstand/Etäisyys (m)	Finsk/Suomi		Norsk/Norja		
347A	334,617	2216,9					
348A	208,760	1658,4					
Grensemerkets høyde Rajamerkin korkeus	1,40	Omkrets ved foten Pohjan ympärys	8,10				
Arbeid utført ved denne grenseoppgangen Tässä rajankäynnissä suoritettut työt							
Riksroysa i god stand, børstet og gulmalt. Rajapyykki on hyvässä kunnossa, harjattu puhtaaksi ja maalattu keltaiseksi.							
Andre markeringer Muita merkkejä lähellä			Skisse Varamerkkipiirros				
Merknader Huomautuksia							




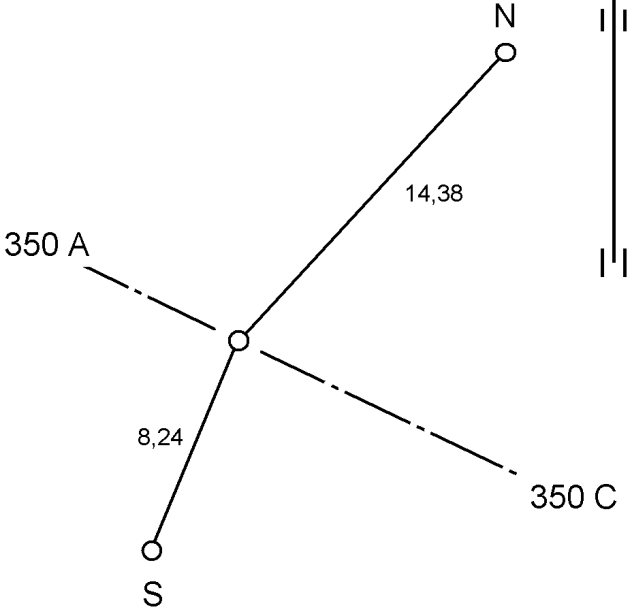
Riksrøys Rajapyykki	348A	Oppført Rakennusvuosi	1896	Navn Nimi	Bižusmaras	
Koordinater/Koordinaatit EUREF89 UTM35			Høyde/Korkeus NN2000/N2000	Høydereferanse Kohde	Riksrøys Rajapyykki	
Markering Kohde	X	Y	H			
Røys Pyykki	7751510,44	551412,62	293,93			
Bolt S Varmistusp. S	7751518,00	551405,06	292,59			
Bolt N Varmistusp. N	7751516,38	551424,80	292,85			
Retningsrøys Suuntaviitta			Utligger Rajaviitta			
Nr./ N:o	Retning/ Suunta (g)	Avstand/ Etäisyys (m)	Nr./ N:o	Retning/ Suunta (g)	Avstand/ Etäisyys (m)	
348Arw	7,888	18,95	348Au	208,774	1750,75	
348Are	209,179	17,23				
Nærmeste grensemerke Viereisiin rajamerkkeihin			Hjertestein Sydänkivi			
Nr./N:o	Retning/Suunta (g)	Avstand/Etäisyys (m)	Finsk/Suomi		Norsk/Norja	
348	8,760	1658,4				
349	208,781	1915,5				
Grensemerkets høyde Rajamerkin korkeus	0,90	Omkrets ved foten Pohjan ympärys	5,90			
Arbeid utført ved denne grenseoppgangen Tässä rajankäynnissä suoritettut työt						
Riksrøysa i god stand, børstet og gulmalt. Rajapyykki on hyvässä kunnossa, harjattu puhtaaksi ja maalattu keltaiseksi.						
Andre markeringer Muita merkkejä lähellä			Skisse Varamerkkipiirros			
Merknader Huomautuksia						




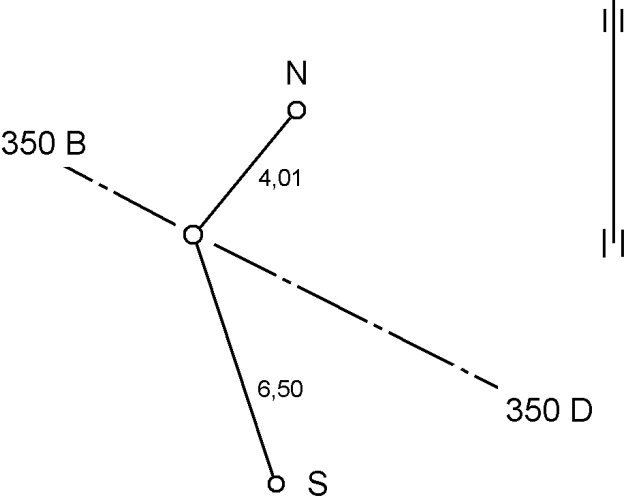
Riksrøys Rajapyykki	349	Oppført Rakennusvuosi	1826	Navn Nimi	Golmmešoavi, Kolmišuaivi		
Koordinater/Koordinaatit EUREF89 UTM35		Høyde/Korkeus NN2000/N2000		Høydereferanse Kohde		Riksrøys Rajapyykki	
Markering Kohde	X	Y	H				
Røys Pyykki	7749613,18	551149,25	378,69				Topp røys Pyykin yläpinta
Bolt S Varmistusp. S	7749599,32	551147,78	377,87				Topp bolt Pultin yläpinta
Bolt N Varmistusp. N	7749608,94	551160,63	377,76				Topp bolt Pultin yläpinta
Retningsrøys Suuntaviitta			Utligger Rajaviitta				
Nr./ N:o	Retning/ Suunta (g)	Avstand/ Etäisyys (m)	Nr./ N:o	Retning/ Suunta (g)	Avstand/ Etäisyys (m)		
349rw	9,130	24,19	349u	154,582	1486,00		
349re	155,191	21,00					
Nærmeste grensemerke Viereisiin rajamerkkeihin			Hjertestein Sydänkivi				
Nr./N:o	Retning/Suunta (g)	Avstand/Etäisyys (m)	Finsk/Suomi		Norsk/Norja		
348A	8,781	1915,5					
349A	154,622	3235,1					
Grensemerkets høyde Rajamerkin korkeus	1,20	Omkrets ved foten Pohjan ympärys	10,30				
Arbeid utført ved denne grenseoppgangen Tässä rajankäynnissä suoritettut työt							
Riksrøysa i god stand, børstet og gulmalt. Rajapyykki on hyvässä kunnossa, harjattu puhtaaksi ja maalattu keltaiseksi.							
Andre markeringer Muita merkkejä lähellä			Skisse Varamerkkipiirros				
Merknader Huomautuksia							



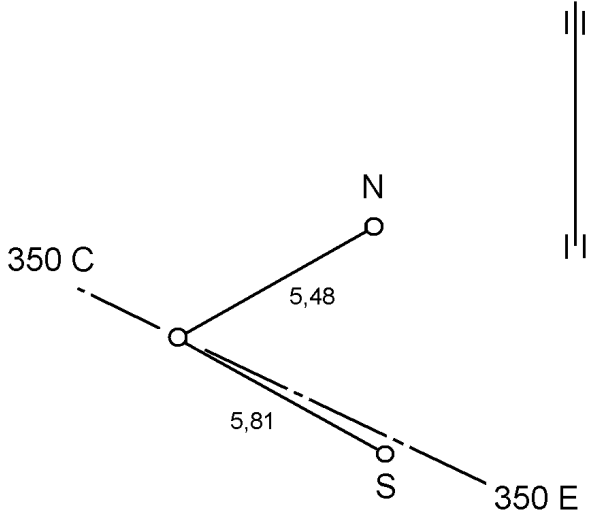
Riksroys Rajapyykki	349A	Oppført Rakennusvuosi	1976	Navn Nimi	Golmmešjávri, Kolmišjávri		
Koordinater/Koordinaatit EUREF89 UTM35		Høyde/Korkeus NN2000/N2000		Høydereferanse Kohde		Riksroys Rajapyykki	
Markering Kohde	X	Y	H				
Røys Pyykki	7747165,67	553264,86	269,90				Fot røys Pyykin pohja
Bolt S Varmistusp. S	7747157,09	553262,71	270,19				Topp bolt Pultin yläpinta
Bolt N Varmistusp. N	7747180,19	553267,03	270,09				Topp bolt Pultin yläpinta
Retningsrøys Suuntaviitta			Utligger Rajaviitta				
Nr./ N:o	Retning/ Suunta (g)	Avstand/ Etäisyys (m)	Nr./ N:o	Retning/ Suunta (g)	Avstand/ Etäisyys (m)		
Nærmeste grensemerke Viereisiin rajamerkkeihin			Hjertestein Sydänkivi				
Nr./N:o	Retning/Suunta (g)	Avstand/Etäisyys (m)	Finsk/Suomi		Norsk/Norja		
349	354,622	3235,1					
350	154,482	1217,4					
Grensemerkets høyde Rajamerkin korkeus	1,30	Omkrets ved foten Pohjan ympärys	6,30				
Arbeid utført ved denne grenseoppgangen Tässä rajankäynnissä suoritettut työt							
Riksroysa i god stand, børstet og gulmalt. Rajapyykki on hyvässä kunnossa, harjattu puhtaaksi ja maalattu keltaiseksi.							
Andre markeringer Muita merkkejä lähellä			Skisse Varamerkkipiirros				
							
Merknader Huomautuksia							
Bolt i røysas sentrum. Keskuspultti pyykin alla.							



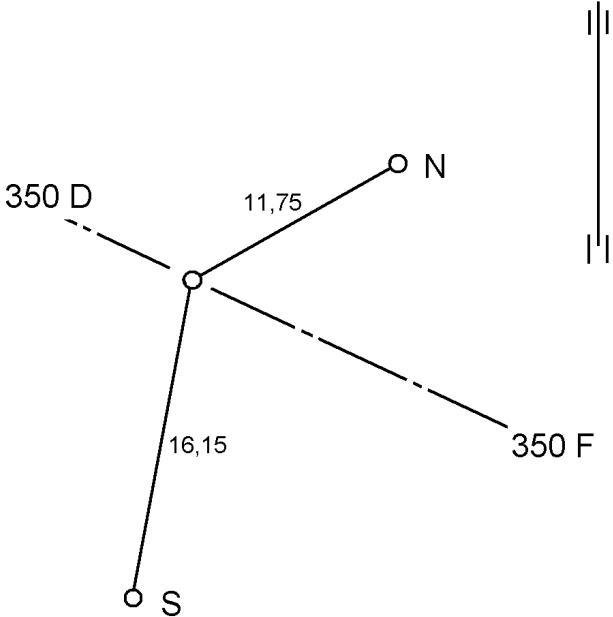
Riksrøys Rajapyykki	350	Oppført Rakennusvuosi	1826	Navn Nimi	
	Koordinater/Koordinaatit EUREF89 UTM35			Høyde/Korkeus NN2000/N2000	Høydereferanse Kohde
Markering Kohde	X	Y		H	
Røys Pyykki	7746246,43	554063,00		329,80	Topp røys Pyykin yläpinta
Bolt S Varmistusp. S	7746240,03	554058,72		328,70	Topp bolt Pultin yläpinta
Bolt N Varmistusp. N	7746249,88	554054,06		328,40	Topp bolt Pultin yläpinta
Retningsrøys Suuntaviitta			Utligger Rajaviitta		
Nr./ N:o	Retning/ Suunta (g)	Avstand/ Etäisyys (m)	Nr./ N:o	Retning/ Suunta (g)	Avstand/ Etäisyys (m)
350rw	354,612	19,73			
350re	126,402	22,86			
Nærmeste grensemerke Viereiisiin rajamerkkeihin			Hjertestein Sydänkivi		
Nr./N:o	Retning/Suunta (g)	Avstand/Etäisyys (m)	Finsk/Suomi		Norsk/Norja
349A	354,482	1217,4			
350A	126,994	1694,7			
Grensemerkets høyde Rajamerkin korkeus	1,20	Omkrets ved foten Pohjan ympärys			9,00
Arbeid utført ved denne grenseoppgangen Tässä rajankäynnissä suoritettut työt					
Riksrøysa i god stand, børstet og gulmalt. Rajapyykki on hyvässä kunnossa, harjattu puhtaaksi ja maalattu keltaiseksi.					
Andre markeringer Muita merkkejä lähellä			Skisse Varamerkkipiirros		
					
Merknader Huomautuksia					




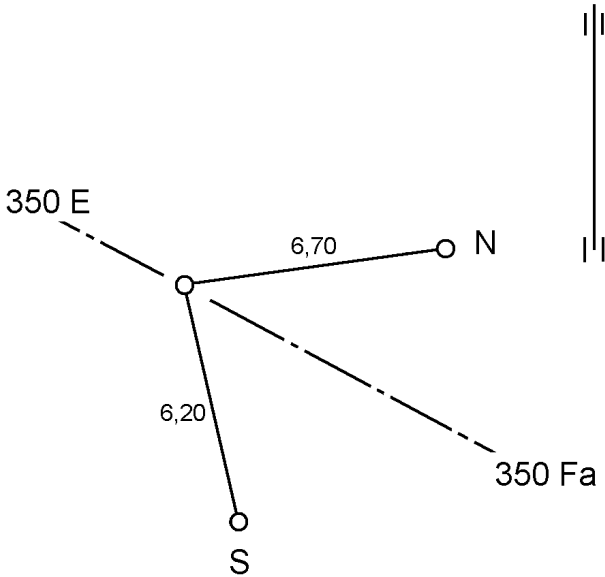
Riksrøys Rajapyykki	350A	Oppført Rakennusvuosi	1950	Navn Nimi	
	Koordinater/Koordinaatit EUREF89 UTM35			Høyde/Korkeus NN2000/N2000	Høydereferanse Kohde
Markering Kohde	X	Y		H	
Røys Pyykki	7745549,20	555607,58		278,95	Topp røys Pyykin yläpinta
Bolt S Varmistusp. S	7745545,39	555598,99		277,41	Topp bolt Pultin yläpinta
Bolt N Varmistusp. N	7745555,20	555606,91		277,89	Topp bolt Pultin yläpinta
Retningsrøys Suuntaviitta			Utligger Rajaviitta		
Nr./ N:o	Retning/ Suunta (g)	Avstand/ Etäisyys (m)	Nr./ N:o	Retning/ Suunta (g)	Avstand/ Etäisyys (m)
Nærmeste grensemerke Viereiin rajamerkkeihin			Hjertestein Sydänkivi		
Nr./N:o	Retning/Suunta (g)	Avstand/Etäisyys (m)	Finsk/Suomi	Norsk/Norja	
350	326,994	1694,7			
350B	126,997	1921,4			
Grensemerkets høyde Rajamerkin korkeus	1,10	Omkrets ved foten Pohjan ympärys	6,10		
Arbeid utført ved denne grenseoppgangen Tässä rajankäynnissä suoritettut työt					
Riksrøysa i god stand, børstet og gulmalt. Rajapyykki on hyvässä kunnossa, harjattu puhtaaksi ja maalattu keltaiseksi.					
Andre markeringer Muita merkkejä lähellä			Skisse Varamerkkipiirros		
Merknader Huomautuksia					
Bolt i røysas sentrum. Keskuspultti pyykin alla.					




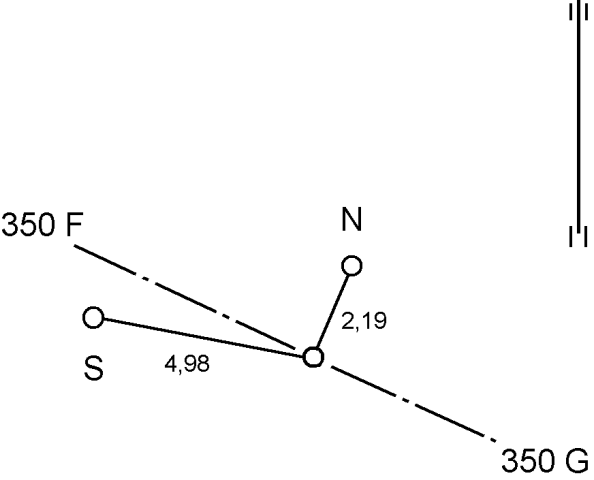
Riksrøys Rajapyykki	350B	Oppført Rakennusvuosi	1950	Navn Nimi					
	Koordinater/Koordinaatit EUREF89 UTM35			Høyde/Korkeus NN2000/N2000		Høydereferanse Kohde		Riksrøys Rajapyykki	
Markering Kohde	X	Y		H					
Røys Pyykki	7744758,59	557358,80		314,27		Topp røys Pyykin yläpinta			
Bolt S Varmistusp. S	7744750,89	557355,88		313,73		Topp bolt Pultin yläpinta			
Bolt N Varmistusp. N	7744769,52	557368,14		313,66		Topp bolt Pultin yläpinta			
Retningsrøys Suuntaviitta			Utligger Rajaviitta						
Nr./ N:o	Retning/ Suunta (g)	Avstand/ Etäisyys (m)	Nr./ N:o	Retning/ Suunta (g)	Avstand/ Etäisyys (m)				
Nærmeste grensemerke Viereisiin rajamerkkeihin				Hjertestein Sydänkivi					
Nr./N:o	Retning/Suunta (g)	Avstand/Etäisyys (m)	Finsk/Suomi			Norsk/Norja			
350A	326,997	1921,4							
350C	126,989	1127,8							
Grensemerkets høyde Rajamerkin korkeus	1,20	Omkrets ved foten Pohjan ympärys	6,60						
Arbeid utført ved denne grenseoppgangen Tässä rajankäynnissä suoritettut työt									
Riksrøysa i god stand, børstet og gulmalt. Rajapyykki on hyvässä kunnossa, harjattu puhtaaksi ja maalattu keltaiseksi.									
Andre markeringer Muita merkkejä lähellä				Skisse Varamerkkipiirros					
									
Merknader Huomautuksia									
Bolt i røysas sentrum. Keskuspultti pyykin alla.									




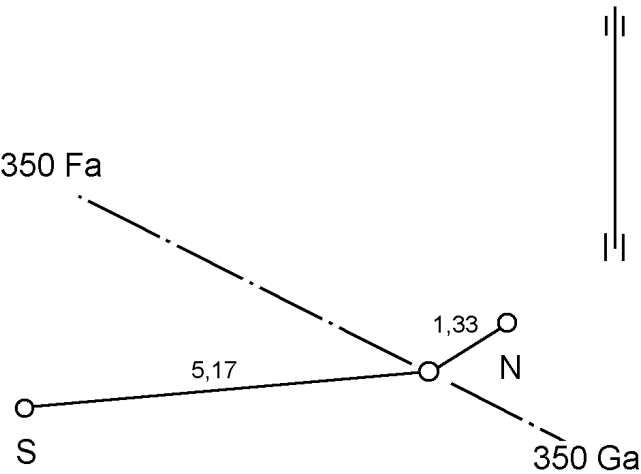
Riksrøys Rajapyykki	350C	Oppført Rakennusvuosi	1896	Navn Nimi	Stuorrageadgenjunis	
	Koordinater/Koordinaatit EUREF89 UTM35			Høyde/Korkeus NN2000/N2000	Høydereferanse Kohde	Riksrøys Rajapyykki
Markering Kohde	X	Y		H		
Røys Pyykki	7744294,66	558386,76		358,83	Topp røys Pyykin yläpinta	
Bolt S Varmistusp. S	7744288,58	558389,05		357,14	Topp bolt Pultin yläpinta	
Bolt N Varmistusp. N	7744297,89	558389,15		357,09	Topp bolt Pultin yläpinta	
Retningsrøys Suuntaviitta			Utligger Rajaviitta			
Nr./ N:o	Retning/ Suunta (g)	Avstand/ Etäisyys (m)	Nr./ N:o	Retning/ Suunta (g)	Avstand/ Etäisyys (m)	
350Crw	326,732	46,73	350Cu	127,372	1129,77	
350Cre	127,448	19,65				
Nærmeste grensemerke Viereiin rajamerkkeihin			Hjertestein Sydänkivi			
Nr./N:o	Retning/Suunta (g)	Avstand/Etäisyys (m)	Finsk/Suomi		Norsk/Norja	
350B	326,989	1127,8				
350D	127,365	3793,5				
Grensemerkets høyde Rajamerkin korkeus	1,70	Omkrets ved foten Pohjan ympärys			5,90	
Arbeid utført ved denne grenseoppgangen Tässä rajankäynnissä suoritettut työt						
Riksrøysa i god stand, børstet og gulmalt. Rajapyykki on hyvässä kunnossa, harjattu puhtaaksi ja maalattu keltaiseksi.						
Andre markeringer Muita merkkejä lähellä			Skisse Varamerkkipiirros			
Bolt N er identisk med NGO-bolt. Pultti N on identtinen NGO:n pultin kanssa.						
Merknader Huomautuksia						



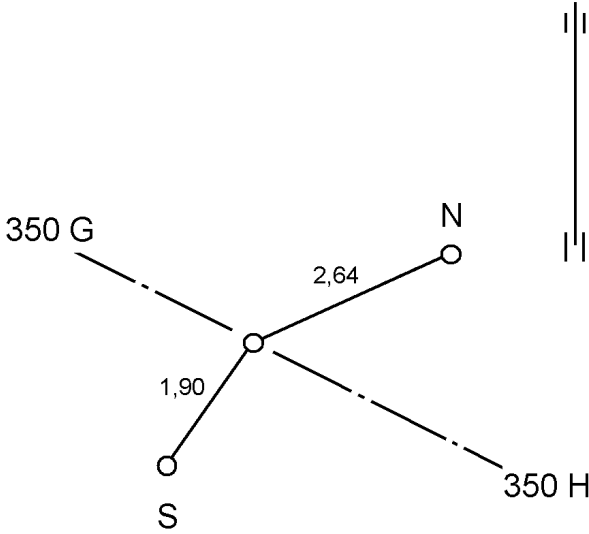
Riksroys Rajapyykki	350D	Oppført Rakennusvuosi	1896	Navn Nimi		
Koordinater/Koordinaatit EUREF89 UTM35		Høyde/Korkeus NN2000/N2000		Høydereferanse Kohde	Riksroys Rajapyykki	
Markering Kohde	X	Y	H			
Røys Pyykki	7742713,77	561835,19	320,80	Fot røys Pyykin pohja		
Bolt S Varmistusp. S	7742711,33	561840,45	320,91	Topp bolt Pultin yläpinta		
Bolt N Varmistusp. N	7742716,60	561839,88	320,93	Topp bolt Pultin yläpinta		
Retningsrøys Suuntaviitta			Utligger Rajaviitta			
Nr./ N:o	Retning/ Suunta (g)	Avstand/ Etäisyys (m)	Nr./ N:o	Retning/ Suunta (g)	Avstand/ Etäisyys (m)	
Nærmeste grensemerke Viereisiin rajamerkkeihin			Hjertestein Sydänkivi			
Nr./N:o	Retning/Suunta (g)	Avstand/Etäisyys (m)	Finsk/Suomi		Norsk/Norja	
350C	327,365	3793,5				
350E	127,310	1754,8				
Grensemerkets høyde Rajamerkin korkeus	1,00	Omkrets ved foten Pohjan ympärys	7,40			
Arbeid utført ved denne grenseoppgangen Tässä rajankäynnissä suoritettut työt						
Deler av røysa er ombygd, børstet og gulmalt. Osia pyykistä on rakennettu uudelleen, harjattu puhtaaksi ja maalattu keltaiseksi.						
Andre markeringer Muita merkkejä lähellä			Skisse Varamerkkipiirros			
						
Merknader Huomautuksia						




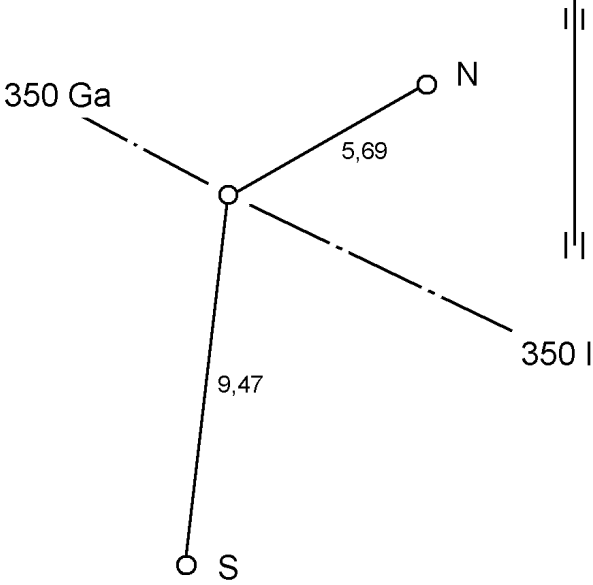
Riksrøys Rajapyykki	350E	Oppført Rakennusvuosi	1925	Navn Nimi	
	Koordinater/Koordinaatit EUREF89 UTM35			Høyde/Korkeus NN2000/N2000	Høydereferanse Kohde
Markering Kohde	X	Y		H	
Røys Pyykki	7741983,88	563430,95		290,03	Topp røys Pyykin yläpinta
Bolt S Varmistusp. S	7741968,01	563428,00		289,34	Topp bolt Pultin yläpinta
Bolt N Varmistusp. N	7741989,89	563441,04		289,81	Topp bolt Pultin yläpinta
Retningsrøys Suuntaviitta			Utligger Rajaviitta		
Nr./ N:o	Retning/ Suunta (g)	Avstand/ Etäisyys (m)	Nr./ N:o	Retning/ Suunta (g)	Avstand/ Etäisyys (m)
			350Eu	127,215	1476,61
Nærmeste grensemerke Viereisiin rajamerkkeihin			Hjertestein Sydänkivi		
Nr./N:o	Retning/Suunta (g)	Avstand/Etäisyys (m)	Finsk/Suomi	Norsk/Norja	
350D	327,310	1754,8			
350F	127,251	1896,4			
Grensemerkets høyde Rajamerkin korkeus	1,10	Omkrets ved foten Pohjan ympärys	5,70		
Arbeid utført ved denne grenseoppgangen Tässä rajankäynnissä suoritettut työt					
Riksrøysa i god stand, børstet og gulmalt. Rajapyykki on hyvässä kunnossa, harjattu puhtaaksi ja maalattu keltaiseksi.					
Andre markeringer Muita merkkejä lähellä			Skisse Varamerkkipiirros		
					
Merknader Huomautuksia					


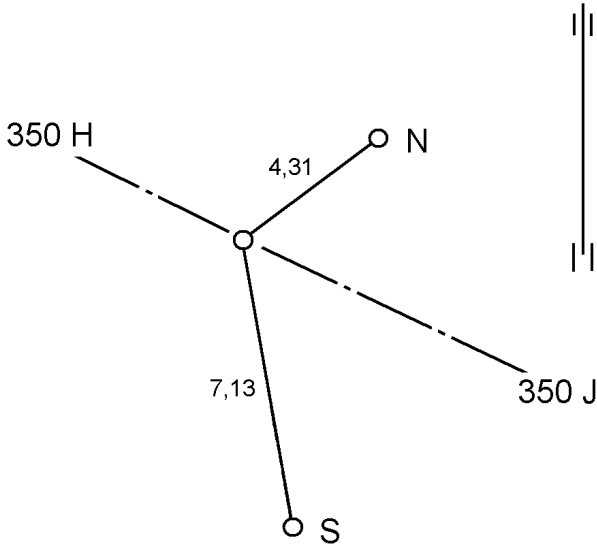
Riksrøys Rajapyykki	350F	Oppført Rakennusvuosi	1896	Navn Nimi	Áitoaivvit, Aittoaiivi		
Koordinater/Koordinaatit EUREF89 UTM35		Høyde/Korkeus NN2000/N2000		Høydereferanse Kohde		Riksrøys Rajapyykki	
Markering Kohde	X	Y	H				
Røys Pyykki	7741196,68	565156,25	292,01				Fot røys Pyykin pohja
Bolt S Varmistusp. S	7741190,73	565157,99	292,20				Topp bolt Pultin yläpinta
Bolt N Varmistusp. N	7741197,88	565162,84	291,75				Topp bolt Pultin yläpinta
Retningsrøys Suuntaviitta			Utligger Rajaviitta				
Nr./ N:o	Retning/ Suunta (g)	Avstand/ Etäisyys (m)	Nr./ N:o	Retning/ Suunta (g)	Avstand/ Etäisyys (m)		
350Fre	128,499	92,30					
Nærmeste grensemerke Viereisiin rajamerkkeihin				Hjertestein Sydänkivi			
Nr./N:o	Retning/Suunta (g)	Avstand/Etäisyys (m)		Finsk/Suomi		Norsk/Norja	
350E	327,251	1896,4					
350Fa	128,503	3338,7					
Grensemerkets høyde Rajamerkin korkeus	1,20	Omkrets ved foten Pohjan ympärys	7,00				
Arbeid utført ved denne grenseoppgangen Tässä rajankäynnissä suoritettut työt							
Riksrøysa i god stand, børstet og gulmalt. Rajapyykki on hyvässä kunnossa, harjattu puhtaaksi ja maalattu keltaiseksi.							
Andre markeringer Muita merkkejä lähellä				Skisse Varamerkkipiirros			
Merknader Huomautuksia							




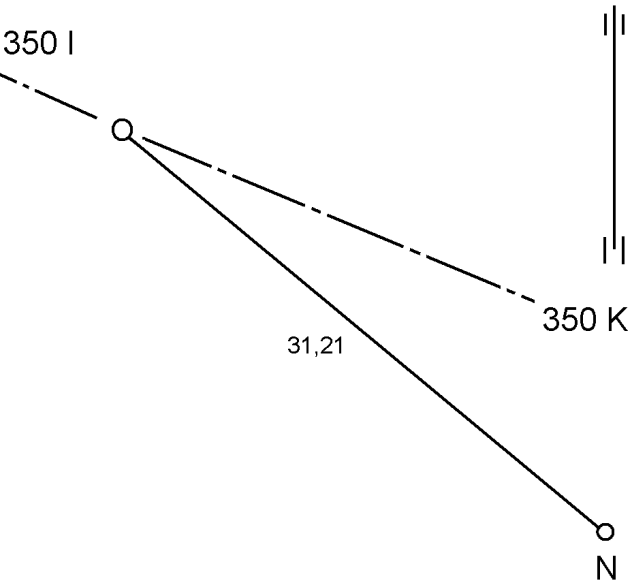
Riksroys Rajapyykki	350Fa	Oppført Rakennusvuosi	1999	Navn Nimi	Harrijoki				
	Koordinater/Koordinaatit EUREF89 UTM35			Høyde/Korkeus NN2000/N2000		Høydereferanse Kohde		Riksroys Rajapyykki	
Markering Kohde	X	Y		H					
Røys Pyykki	7739751,29	568165,84		196,29		Topp roys Pyykin yläpinta			
Bolt S Varmistusp. S	7739752,00	568160,92		195,26		Topp bolt Pultin yläpinta			
Bolt N Varmistusp. N	7739753,29	568166,74		195,32		Topp bolt Pultin yläpinta			
Retningsrøys Suuntaviitta			Utligger Rajaviitta						
Nr./ N:o	Retning/ Suunta (g)	Avstand/ Etäisyys (m)	Nr./ N:o	Retning/ Suunta (g)	Avstand/ Etäisyys (m)				
Nærmeste grensemerke Viereisiin rajamerkkeihin				Hjertestein Sydänkivi					
Nr./N:o	Retning/Suunta (g)	Avstand/Etäisyys (m)	Finsk/Suomi			Norsk/Norja			
350F	328,503	3338,7							
350G	128,503	1569,6							
Grensemerkets høyde Rajamerkin korkeus	1,20	Omkrets ved foten Pohjan ympärys	6,30						
Arbeid utført ved denne grenseoppgangen Tässä rajankäynnissä suoritettut työt									
Riksroysa i god stand, børstet og gulmalt. Rajapyykki on hyvässä kunnossa, harjattu puhtaaksi ja maalattu keltaiseksi.									
Andre markeringer Muita merkkejä lähellä				Skisse Varamerkkipiirros					
									
Merknader Huomautuksia									

Riksroys Rajapyykki	350G	Oppført Rakennusvuosi	1925	Navn Nimi	Pirttselkä				
	Koordinater/Koordinaatit EUREF89 UTM35			Høyde/Korkeus NN2000/N2000		Høydereferanse Kohde		Riksroys Rajapyykki	
Markering Kohde	X	Y		H					
Roys Pyykki	7739071,80	569580,71		225,34		Fot roys Pyykin pohja			
Bolt S Varmistusp. S	7739071,15	569575,58		225,29		Topp bolt Pultin yläpinta			
Bolt N Varmistusp. N	7739072,57	569581,79		225,97		Topp bolt Pultin yläpinta			
Retningsroys Suuntaviitta			Utligger Rajaviitta						
Nr./ N:o	Retning/ Suunta (g)	Avstand/ Etäisyys (m)	Nr./ N:o	Retning/ Suunta (g)	Avstand/ Etäisyys (m)				
Nærmeste grensemerke Viereiin rajamerkkeihin				Hjertestein Sydänkivi					
Nr./N:o	Retning/Suunta (g)	Avstand/Etäisyys (m)	Finsk/Suomi			Norsk/Norja			
350Fa	328,503	1569,6							
350Ga	128,429	4038,5							
Grensemerkets høyde Rajamerkin korkeus	1,10	Omkrets ved foten Pohjan ympärys	5,30						
Arbeid utført ved denne grenseoppgangen Tässä rajankäynnissä suoritettut työt									
Riksroysa i god stand, børstet og gulmalt. Rajapyykki on hyvässä kunnossa, harjattu puhtaaksi ja maalattu keltaiseksi.									
Andre markeringer Muita merkkejä lähellä				Skisse Varamerkkipiirros					
									
Merknader Huomautuksia									

Riksrøys Rajapyykki	350Ga	Oppført Rakennusvuosi	1976	Navn Nimi	
	Koordinater/Koordinaatit EUREF89 UTM35			Høyde/Korkeus NN2000/N2000	Høydereferanse Kohde
Markering Kohde	X	Y		H	
Røys Pyykki	7737327,70	573223,22		157,39	Fot røys Pyykin pohja
Bolt S Varmistusp. S	7737326,13	573222,16		157,14	Topp bolt Pultin yläpinta
Bolt N Varmistusp. N	7737328,84	573225,60		156,93	Topp bolt Pultin yläpinta
Retningsrøys Suuntaviitta			Utligger Rajaviitta		
Nr./ N:o	Retning/ Suunta (g)	Avstand/ Etäisyys (m)	Nr./ N:o	Retning/ Suunta (g)	Avstand/ Etäisyys (m)
Nærmeste grensemerke Viereiisiin rajamerkkeihin			Hjertestein Sydänkivi		
Nr./N:o	Retning/Suunta (g)	Avstand/Etäisyys (m)	Finsk/Suomi		Norsk/Norja
350G	328,429	4038,5			
350H	128,572	984,9			
Grensemerkets høyde Rajamerkin korkeus	1,40	Omkrets ved foten Pohjan ympärys	6,90		
Arbeid utført ved denne grenseoppgangen Tässä rajankäynnissä suoritettut työt					
Riksrøysa i god stand, børstet og gulmalt. Rajapyykki on hyvässä kunnossa, harjattu puhtaaksi ja maalattu keltaiseksi.					
Andre markeringer Muita merkkejä lähellä			Skisse Varamerkkipiirros		
Merknader Huomautuksia					
Bolt i røysas sentrum. Keskuspultti pyykin alla.					




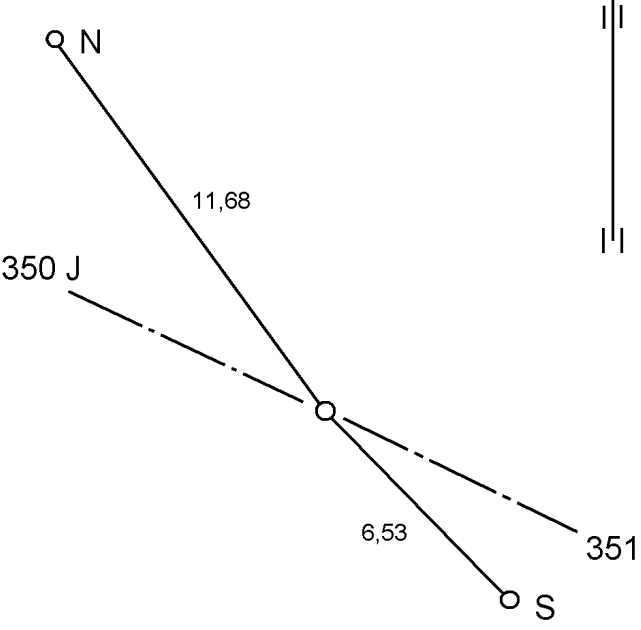
Riksroys Rajapyykki	350H	Oppført Rakennusvuosi	1896	Navn Nimi	Kivijärvenvaara		
Koordinater/Koordinaatit EUREF89 UTM35		Høyde/Korkeus NN2000/N2000		Høydereferanse Kohde		Riksroys Rajapyykki	
Markering Kohde	X	Y	H				
Roys Pyykki	7736900,35	574110,60	171,90				Fot roys Pyykin pohja
Bolt S Varmistusp. S	7736890,92	574109,86	172,12				Topp bolt Pultin yläpinta
Bolt N Varmistusp. N	7736903,52	574115,33	171,64				Topp bolt Pultin yläpinta
Retningsroys Suuntaviitta			Utligger Rajaviitta				
Nr./ N:o	Retning/ Suunta (g)	Avstand/ Etäisyys (m)	Nr./ N:o	Retning/ Suunta (g)	Avstand/ Etäisyys (m)		
350Hrw	328,699	71,22					
350Hre	124,353	23,51					
Nærmeste grensemerke Viereiin rajamerkkeihin			Hjertestein Sydänkivi				
Nr./N:o	Retning/Suunta (g)	Avstand/Etäisyys (m)	Finsk/Suomi		Norsk/Norja		
350Ga	328,572	984,9					
350I	125,186	3100,1					
Grensemerkets høyde Rajamerkin korkeus	1,20	Omkrets ved foten Pohjan ympärys	6,90				
Arbeid utført ved denne grenseoppgangen Tässä rajankäynnissä suoritettut työt							
Riksroysa i god stand, børstet og gulmalt. Rajapyykki on hyvässä kunnossa, harjattu puhtaaksi ja maalattu keltaiseksi.							
Andre markeringer Muita merkkejä lähellä			Skisse Varamerkkipiirros				
Merknader Huomautuksia							




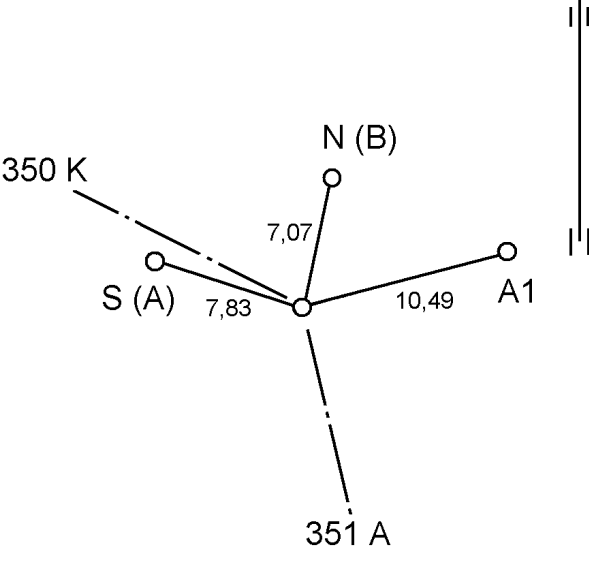
Riksrøys Rajapyykki	350I	Oppført Rakennusvuosi	1896	Navn Nimi	
	Koordinater/Koordinaatit EUREF89 UTM35			Høyde/Korkeus NN2000/N2000	Høydereferanse Kohde
Markering Kohde	X	Y		H	
Røys Pyykki	7735705,66	576971,20		129,95	Fot røys Pyykin pohja
Bolt S Varmistusp. S	7735698,64	576972,45		130,38	Topp bolt Pultin yläpinta
Bolt N Varmistusp. N	7735708,47	576974,47		130,02	Topp bolt Pultin yläpinta
Retningsrøys Suuntaviitta			Utligger Rajaviitta		
Nr./ N:o	Retning/ Suunta (g)	Avstand/ Etäisyys (m)	Nr./ N:o	Retning/ Suunta (g)	Avstand/ Etäisyys (m)
350Irw	323,616	22,60			
350Ire	125,681	57,93			
Nærmeste grensemerke Viereisiin rajamerkkeihin			Hjertestein Sydänkivi		
Nr./N:o	Retning/Suunta (g)	Avstand/Etäisyys (m)	Finsk/Suomi		Norsk/Norja
350H	325,186	3100,1			
350J	125,206	1835,5			
Grensemerkets høyde Rajamerkin korkeus	1,20	Omkrets ved foten Pohjan ympärys	5,50		
Arbeid utført ved denne grenseoppgangen Tässä rajankäynnissä suoritettut työt					
Riksrøysa i god stand, børstet og gulmalt. Rajapyykki on hyvässä kunnossa, harjattu puhtaaksi ja maalattu keltaiseksi.					
Andre markeringer Muita merkkejä lähellä			Skisse Varamerkkipiirros		
					
Merknader Huomautuksia					




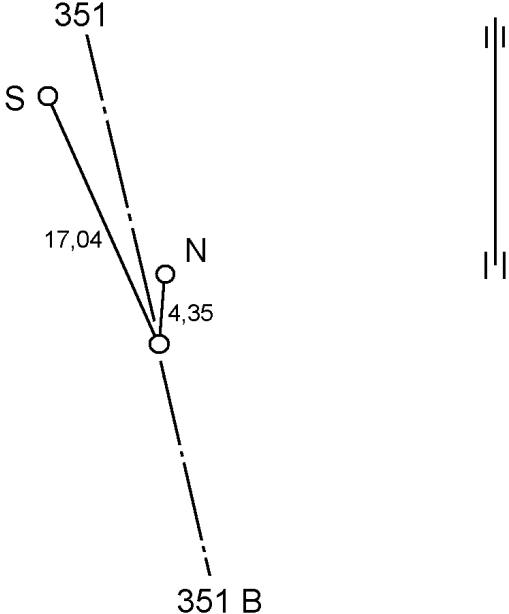
Riksrøys Rajapyykki	350J	Oppført Rakennusvuosi	1896	Navn Nimi	Njåvdámjohka, Näätamöjoki	
Koordinater/Koordinaatit EUREF89 UTM35		Høyde/Korkeus NN2000/N2000		Høydereferanse Kohde		Riksrøys Rajapyykki
Markering Kohde	X	Y	H			
Røys Pyykki	7734997,74	578664,72	68,42			
Bolt S Varmistusp. S						
Bolt N Varmistusp. N	7734977,72	578688,65	59,06			
Retningsrøys Suuntaviitta		Utligger Rajaviitta				
Nr./ N:o	Retning/ Suunta (g)	Avstand/ Etäisyys (m)	Nr./ N:o	Retning/ Suunta (g)	Avstand/ Etäisyys (m)	
			350Ju	125,326	1345,71	
Nærmeste grensemerke Viereisiin rajamerkkeihin			Hjertestein Sydänkivi			
Nr./N:o	Retning/Suunta (g)	Avstand/Etäisyys (m)	Finsk/Suomi		Norsk/Norja	
350I	325,206	1835,5				
350K	125,287	3225,8				
Grensemerkets høyde Rajamerkin korkeus	0,70	Omkræts ved foten Pohjan ympärys	5,90			
Arbeid utført ved denne grenseoppgangen Tässä rajankäynnissä suoritettut työt						
Riksrøysa i god stand, børstet og gulmalt. Rajapyykki on hyvässä kunnossa, harjattu puhtaaksi ja maalattu keltaiseksi.						
Andre markeringer Muita merkkejä lähellä			Skisse Varamerkkipiirros			
Bolt N er jernbolt tilhørende NVE. Pultti N on rautapultti NVE:n piste.						
Merknader Huomautuksia						

**Grenseoppgangen Norge – Finland 2025**  
**Suomen – Norjan Valtakunnanrajankäynti 2025**

**Grensemerkebeskrivelse**  
**Rajamerkkipöytäkirja**



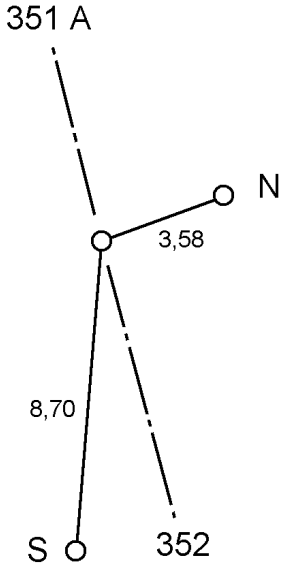
Riksroys Rajapyykki	350K	Oppført Rakennusvuosi	1950	Navn Nimi	Muvrabohki						
	Koordinater/Koordinaatit EUREF89 UTM35			Høyde/Korkeus NN2000/N2000		Høydereferanse Kohde					Riksroys Rajapyykki
Markering Kohde	X	Y		H							
Røys Pyykki	7733749,86	581639,38		140,44		Fot røys Pyykin pohja					
Bolt S Varmistusp. S	7733745,40	581644,14		140,92		Topp bolt Pultin yläpinta					
Bolt N Varmistusp. N	7733759,09	581632,22		140,39		Topp bolt Pultin yläpinta					
	Retningsrøys Suuntaviitta			Utligger Rajaviitta							
Nr./ N:o	Retning/ Suunta (g)	Avstand/ Etäisyys (m)		Nr./ N:o	Retning/ Suunta (g)	Avstand/ Etäisyys (m)					
350Kre	124,917	106,57									
Nærmeste grensemerke Viereisiin rajamerkkeihin				Hjertestein Sydänkivi							
Nr./N:o	Retning/Suunta (g)	Avstand/Etäisyys (m)		Finsk/Suomi				Norsk/Norja			
350J	325,287	3225,8									
351	124,916	1068,8									
Grensemerkets høyde Rajamerkin korkeus	1,30	Omkrets ved foten Pohjan ympärys	6,00								
Arbeid utført ved denne grenseoppgangen Tässä rajankäynnissä suoritettut työt											
Riksroysa i god stand, børstet og gulmalt. Rajapyykki on hyvässä kunnossa, harjattu puhtaaksi ja maalattu keltaiseksi.											
Andre markeringer Muita merkkejä lähellä				Skisse Varamerkkipiirros							
											
Merknader Huomautuksia											
Jernbolt i sentrum. Rautainen keskuspultti.											

Riksrøys Rajapyykki	351	Oppført Rakennusvuosi	1826	Navn Nimi	Muvrabokvárri, Buollánvárri		
Koordinater/Koordinaatit EUREF89 UTM35		Høyde/Korkeus NN2000/N2000		Høydereferanse Kohde		Riksrøys Rajapyykki	
Markering Kohde	X	Y	H				
Røys Pyykki	7733342,15	582627,39	149,96				Fot røys Pyykin pohja
Bolt S Varmistusp. S	7733344,26	582619,86	149,41				Topp bolt Pultin yläpinta
Bolt N Varmistusp. N	7733349,09	582628,72	149,56				Topp bolt Pultin yläpinta
Retningsrøys Suuntaviitta			Utligger Rajaviitta				
Nr./ N:o	Retning/ Suunta (g)	Avstand/ Etäisyys (m)	Nr./ N:o	Retning/ Suunta (g)	Avstand/ Etäisyys (m)		
351rw	324,742	45,19					
351re	183,613	324,44					
Nærmeste grensemerke Viereiisiin rajamerkkeihin			Hjertestein Sydänkivi				
Nr./N:o	Retning/Suunta (g)	Avstand/Etäisyys (m)	Finsk/Suomi		Norsk/Norja		
350K	324,916	1068,8					
351A	183,594	2165,1					
Grensemerkets høyde Rajamerkin korkeus	1,30	Omkrets ved foten Pohjan ympärys	11,80				
Arbeid utført ved denne grenseoppgangen Tässä rajankäynnissä suoritettut työt							
Riksrøysa i god stand, børstet og gulmalt. Rajapyykki on hyvässä kunnossa, harjattu puhtaaksi ja maalattu keltaiseksi.							
Andre markeringer Muita merkkejä lähellä			Skisse Varamerkkipiirros				
A1 er en jernbolt. A1 on rautapultti.							
Merknader Huomautuksia							

Riksroys Rajapyykki	351A	Oppført Rakennusvuosi	1896	Navn Nimi	Njåvdán, Näätämö		
Koordinater/Koordinaatit EUREF89 UTM35		Høyde/Korkeus NN2000/NN2000		Høydereferanse Kohde		Riksroys Rajapyykki	
Markering Kohde	X	Y	H				
Røys Pyykki	7731248,58	583179,18	83,84				Fot røys Pyykin pohja
Bolt S Varmistusp. S	7731263,81	583171,55	83,84				Topp bolt Pultin yläpinta
Bolt N Varmistusp. N	7731252,84	583180,05	83,79				Topp bolt Pultin yläpinta
Retningsrøys Suuntaviitta			Utligger Rajaviitta				
Nr./ N:o	Retning/ Suunta (g)	Avstand/ Etäisyys (m)	Nr./ N:o	Retning/ Suunta (g)	Avstand/ Etäisyys (m)		
Nærmeste grensemerke Viereisiin rajamerkkeihin			Hjertestein Sydänkivi				
Nr./N:o	Retning/Suunta (g)	Avstand/Etäisyys (m)	Finsk/Suomi		Norsk/Norja		
351	383,594	2165,1					
351B	183,593	2099,2					
Grensemerkets høyde Rajamerkin korkeus	1,20	Omkrets ved foten Pohjan ympärys	5,40				
Arbeid utført ved denne grenseoppgangen Tässä rajankäynnissä suoritettut työt							
Riksroysa i god stand, børstet og gulmalt. Rajapyykki on hyvässä kunnossa, harjattu puhtaaksi ja maalattu keltaiseksi.							
Andre markeringer Muita merkkejä lähellä			Skisse Varamerkkipiirros				
Bolt S er en finsk nivellementsbolt (nr. 752606). Bolt N er en jernstang innstøpt i en betongsokkel (1976). S on suomalainen vaaituspultti n:o 752606. N on betoniin valettu rautatanko vuodelta 1976.							
Merknader Huomautuksia							




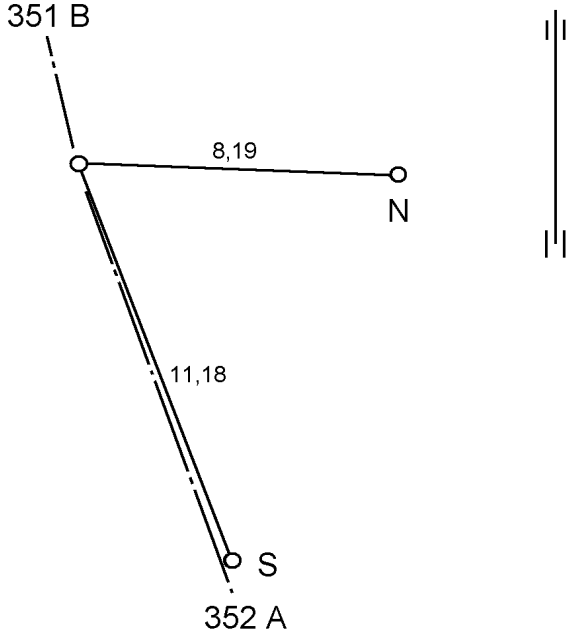
**Grenseoppgangen Norge – Finland 2025**  
**Suomen – Norjan Valtakunnanrajankäynti 2025**



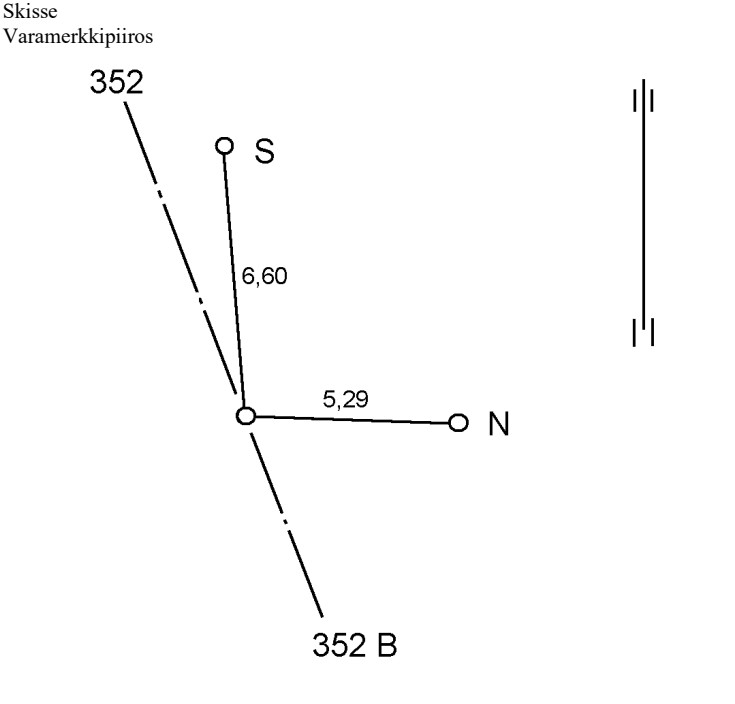
**Grensemerkebeskrivelse**  
**Rajamerkkipöytäkirja**


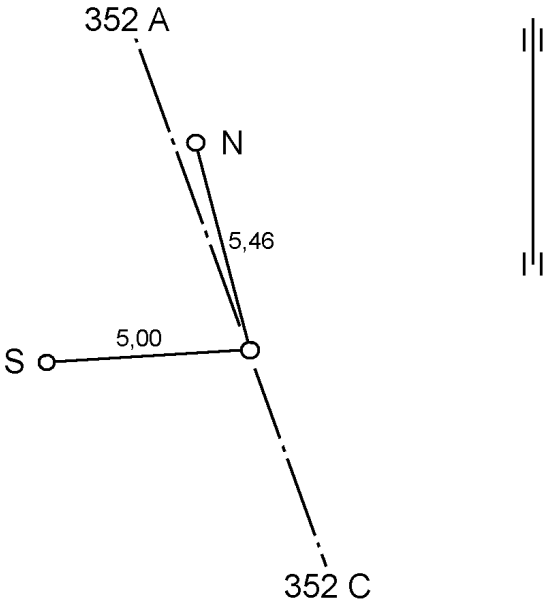
Riksrøys Rajapyykki	<b>351B</b>	Oppført Rakennusvuosi	<b>1999</b>	Navn Nimi	
	Koordinater/Koordinaatit EUREF89 UTM35			Høyde/Korkeus NN2000/N2000	Høydereferanse Kohde
Markering Kohde	X	Y		H	
Røys Pyykki	<b>7729218,72</b>	<b>583714,22</b>		<b>141,57</b>	Topp røys Pyykin yläpinta
Bolt S Varmistusp. S	<b>7729210,07</b>	<b>583713,29</b>		<b>140,63</b>	Topp bolt Pultin yläpinta
Bolt N Varmistusp. N	<b>7729219,95</b>	<b>583717,58</b>		<b>140,55</b>	Topp bolt Pultin yläpinta
Retningsrøys Suuntaviitta			Utligger Rajaviitta		
Nr./ N:o	Retning/ Suunta (g)	Avstand/ Etäisyys (m)	Nr./ N:o	Retning/ Suunta (g)	Avstand/ Etäisyys (m)
Nærmeste grensemerke Viereisiin rajamerkkeihin			Hjertestein Sydänkivi		
Nr./N:o	Retning/Suunta (g)	Avstand/Etäisyys (m)	Finsk/Suomi	Norsk/Norja	
<b>351A</b>	<b>383,593</b>	<b>2099,2</b>			
<b>352</b>	<b>183,592</b>	<b>2173,0</b>			
Grensemerkets høyde Rajamerkin korkeus	<b>1,20</b>	Omkrets ved foten Pohjan ympärys	<b>6,60</b>		
Arbeid utført ved denne grenseoppgangen Tässä rajankäynnissä suoritettut työt					
Riksrøysa i god stand, børstet og gulmalt. Rajapyykki on hyvässä kunnossa, harjattu puhtaaksi ja maalattu keltaiseksi.					
Andre markeringer Muita merkkejä lähellä			Skisse Varamerkkipiirros		
					
Merknader Huomautuksia					




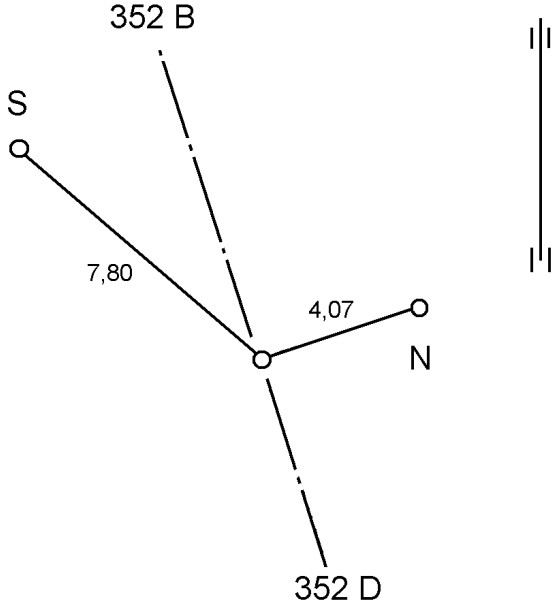
**Grenseoppgangen Norge – Finland 2025**  
**Suomen – Norjan Valtakunnanrajankäynti 2025**

**Grensemerkebeskrivelse**  
**Rajamerkkipöytäkirja**

Riksrøys Rajapyykki	352	Oppført Rakennusvuosi	1826	Navn Nimi	Joulutunturi		
Koordinater/Koordinaatit EUREF89 UTM35		Høyde/Korkeus NN2000/N2000		Høydereferanse Kohde		Riksrøys Rajapyykki	
Markering Kohde	X	Y	H				
Røys Pyykki	7727117,46	584268,13	207,40				Fot røys Pyykin pohja
Bolt S Varmistusp. S	7727107,17	584272,50	207,28				Topp bolt Pultin yläpinta
Bolt N Varmistusp. N	7727117,61	584276,31	207,39				Topp bolt Pultin yläpinta
Retningsrøys Suuntaviitta			Utligger Rajaviitta				
Nr./ N:o	Retning/ Suunta (g)	Avstand/ Etäisyys (m)	Nr./ N:o	Retning/ Suunta (g)	Avstand/ Etäisyys (m)		
352rw	383,585	48,36					
352re	175,509	39,24					
Nærmeste grensemerke Viereisiin rajamerkkeihin			Hjertestein Sydänkivi				
Nr./N:o	Retning/Suunta (g)	Avstand/Etäisyys (m)	Finsk/Suomi		Norsk/Norja		
351B	383,592	2173,0					
352A	175,575	1103,5					
Grensemerkets høyde Rajamerkin korkeus	1,40	Omkrets ved foten Pohjan ympärys	11,00				
Arbeid utført ved denne grenseoppgangen Tässä rajankäynnissä suoritettut työt							
Riksrøysa i god stand, børstet og gulmalt. Rajapyykki on hyvässä kunnossa, harjattu puhtaaksi ja maalattu keltaiseksi.							
Andre markeringer Muita merkkejä lähellä			Skisse Varamerkkipiirros				
Merknader Huomautuksia							




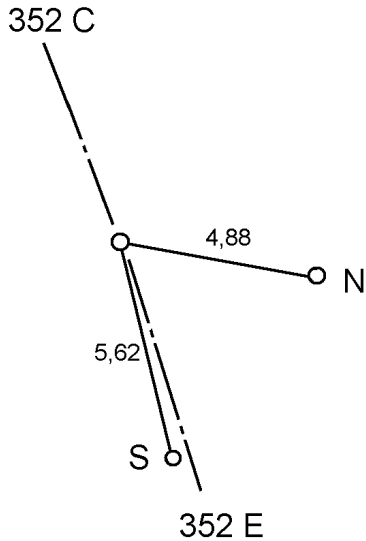
Riksroys Rajapyykki	352A	Oppført Rakennusvuosi	1950	Navn Nimi	
	Koordinater/Koordinaatit EUREF89 UTM35			Høyde/Korkeus NN2000/N2000	Høydereferanse Kohde
Markering Kohde	X	Y		H	
Røys Pyykki	7726094,19	584681,18		195,31	Fot røys Pyykin pohja
Bolt S Varmistusp. S	7726100,76	584680,55		194,90	Topp bolt Pultin yläpinta
Bolt N Varmistusp. N	7726094,14	584686,47		195,27	Topp bolt Pultin yläpinta
Retningsrøys Suuntaviitta			Utligger Rajaviitta		
Nr./ N:o	Retning/ Suunta (g)	Avstand/ Etäisyys (m)	Nr./ N:o	Retning/ Suunta (g)	Avstand/ Etäisyys (m)
352Are	175,634	118,85			
Nærmeste grensemerke Viereiin rajamerkkeihin			Hjertestein Sydänkivi		
Nr./N:o	Retning/Suunta (g)	Avstand/Etäisyys (m)	Finsk/Suomi	Norsk/Norja	
352	375,575	1103,5			
352B	175,622	1531,4			
Grensemerkets høyde Rajamerkin korkeus	1,20	Omkrets ved foten Pohjan ympärys	5,50		
Arbeid utført ved denne grenseoppgangen Tässä rajankäynnissä suoritettut työt					
Riksroysa i god stand, børstet og gulmalt. Rajapyykki on hyvässä kunnossa, harjattu puhtaaksi ja maalattu keltaiseksi.					
Andre markeringer Muita merkkejä lähellä			Skisse Varamerkkipiirros		
					
Merknader Huomautuksia					
Jernbolt i røysas sentrum. Rautainen keskuspultti pyykin alla.					




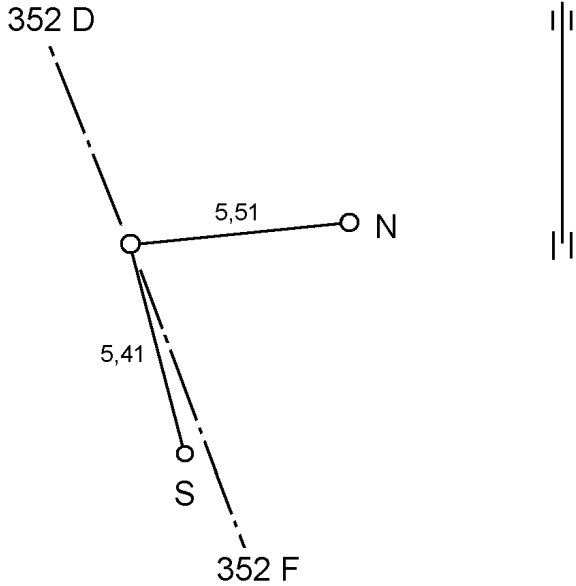
Riksrøys Rajapyykki	352B	Oppført Rakennusvuosi	1896	Navn Nimi	
	Koordinater/Koordinaatit EUREF89 UTM35			Høyde/Korkeus NN2000/N2000	Høydereferanse Kohde
Markering Kohde	X	Y		H	
Røys Pyykki	7724673,67	585253,39		151,99	Fot røys Pyykin pohja
Bolt S Varmistusp. S	7724673,18	585248,42		151,88	Topp bolt Pultin yläpinta
Bolt N Varmistusp. N	7724678,88	585251,75		151,99	Topp bolt Pultin yläpinta
Retningsrøys Suuntaviitta			Utligger Rajaviitta		
Nr./ N:o	Retning/ Suunta (g)	Avstand/ Etäisyys (m)	Nr./ N:o	Retning/ Suunta (g)	Avstand/ Etäisyys (m)
352Brw	375,644	71,10			
352Bre	175,666	150,05			
Nærmeste grensemerke Viereiin rajamerkkeihin			Hjertestein Sydänkivi		
Nr./N:o	Retning/Suunta (g)	Avstand/Etäisyys (m)	Finsk/Suomi		Norsk/Norja
352A	375,622	1531,4			
352C	175,642	1114,3			
Grensemerkets høyde Rajamerkin korkeus	1,40	Omkrets ved foten Pohjan ympärys	6,90		
Arbeid utført ved denne grenseoppgangen Tässä rajankäynnissä suoritettut työt					
Riksrøysa i god stand, børstet og gulmalt. Rajapyykki on hyvässä kunnossa, harjattu puhtaaksi ja maalattu keltaiseksi.					
Andre markeringer Muita merkkejä lähellä			Skisse Varamerkkipiirros		
					
Merknader Huomautuksia					

Riksroys Rajapyykki	352C	Oppført Rakennusvuosi	1950	Navn Nimi						
	Koordinater/Koordinaatit EUREF89 UTM35			Høyde/Korkeus NN2000/N2000		Høydereferanse Kohde		Riksroys Rajapyykki		
Markering Kohde	X	Y		H						
Røys Pyykki	7723639,90	585669,43		123,06		Fot røys Pyykin pohja				
Bolt S Varmistusp. S	7723644,86	585663,41		123,84		Topp bolt Pultin yläpinta				
Bolt N Varmistusp. N	7723641,41	585673,21		122,98		Topp bolt Pultin yläpinta				
Retningsrøys Suuntaviitta			Utligger Rajaviitta							
Nr./ N:o	Retning/ Suunta (g)	Avstand/ Etäisyys (m)	Nr./ N:o	Retning/ Suunta (g)	Avstand/ Etäisyys (m)					
Nærmeste grensemerke Viereisiin rajamerkkeihin				Hjertestein Sydänkivi						
Nr./N:o	Retning/Suunta (g)	Avstand/Etäisyys (m)	Finsk/Suomi			Norsk/Norja				
352B	375,642	1114,3								
352D	175,717	1904,8								
Grensemerkets høyde Rajamerkin korkeus	1,00	Omkrets ved foten Pohjan ympärys	6,10							
Arbeid utført ved denne grenseoppgangen Tässä rajankäynnissä suoritettut työt										
Riksroysa i god stand, børstet og gulmalt. Rajapyykki on hyvässä kunnossa, harjattu puhtaaksi ja maalattu keltaiseksi.										
Andre markeringer Muita merkkejä lähellä				Skisse Varamerkkipiirros						
										
Merknader Huomautuksia										
Jernbolt i røysas sentrum. Rautainen keskuspultti pyykin alla.										

**Grenseoppgangen Norge – Finland 2025**  
**Suomen – Norjan Valtakunnanrajankäynti 2025**




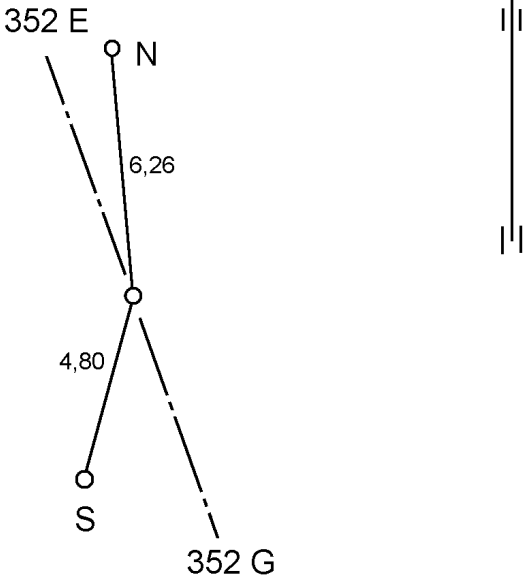
**Grensemerkebeskrivelse**  
**Rajamerkkipöytäkirja**



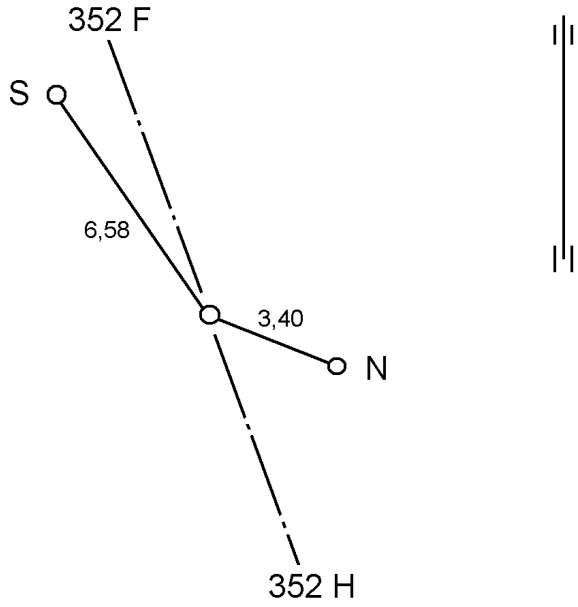
Riksrøys Rajapyykki	352D	Oppført Rakennusvuosi	1896	Navn Nimi						
	Koordinater/Koordinaatit EUREF89 UTM35			Høyde/Korkeus NN2000/N2000		Høydereferanse Kohde		Riksrøys Rajapyykki		
Markering Kohde	X	Y		H						
Røys Pyykki	7721871,97	586378,51		90,13		Fot røys Pyykin pohja				
Bolt S Varmistusp. S	7721866,70	586380,44		91,61		Topp bolt Pultin yläpinta				
Bolt N Varmistusp. N	7721871,43	586383,36		89,92		Topp bolt Pultin yläpinta				
Retningsrøys Suuntaviitta			Utligger Rajaviitta							
Nr./ N:o	Retning/ Suunta (g)	Avstand/ Etäisyys (m)	Nr./ N:o	Retning/ Suunta (g)	Avstand/ Etäisyys (m)					
Nærmeste grensemerke Viereisiin rajamerkkeihin				Hjertestein Sydänkivi						
Nr./N:o	Retning/Suunta (g)	Avstand/Etäisyys (m)		Finsk/Suomi			Norsk/Norja			
352C	375,717	1904,8								
352E	175,658	1527,0								
Grensemerkets høyde Rajamerkin korkeus	1,30	Omkrets ved foten Pohjan ympärys	5,80							
Arbeid utført ved denne grenseoppgangen Tässä rajankäynnissä suoritettut työt										
Riksrøysa i god stand, børstet og gulmalt. Rajapyykki on hyvässä kunnossa, harjattu puhtaaksi ja maalattu keltaiseksi.										
Andre markeringer Muita merkkejä lähellä				Skisse Varamerkkipiirros						
										
Merknader Huomautuksia										



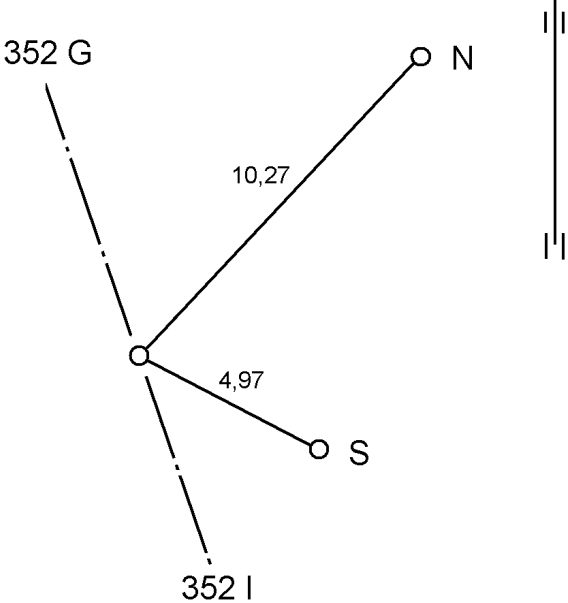
Riksrøys Rajapyykki	352E	Oppført Rakennusvuosi	1896	Navn Nimi	Munkelva, Uutuanjoki	
Koordinater/Koordinaatit EUREF89 UTM35		Høyde/Korkeus NN2000/NN2000		Høydereferanse Kohde		Riksrøys Rajapyykki
Markering Kohde	X	Y	H			
Røys Pyykki	7720455,26	586948,24	94,19			
Bolt S Varmistusp. S	7720450,08	586949,83	95,79			
Bolt N Varmistusp. N	7720456,29	586953,65	94,10			
Retningsrøys Suuntaviitta		Utligger Rajaviitta				
Nr./ N:o	Retning/ Suunta (g)	Avstand/ Etäisyys (m)	Nr./ N:o	Retning/ Suunta (g)	Avstand/ Etäisyys (m)	
			352Eu	175,627	2372,02	
Nærmeste grensemerke Viereisiin rajamerkkeihin			Hjertestein Sydänkivi			
Nr./N:o	Retning/Suunta (g)	Avstand/Etäisyys (m)	Finsk/Suomi		Norsk/Norja	
352D	375,658	1527,0				
352F	175,620	2489,5				
Grensemerkets høyde Rajamerkin korkeus	0,90	Omkrets ved foten Pohjan ympärys	5,60			
Arbeid utført ved denne grenseoppgangen Tässä rajankäynnissä suoritettut työt						
Riksrøysa i god stand, børstet og gulmalt. Rajapyykki on hyvässä kunnossa, harjattu puhtaaksi ja maalattu keltaiseksi.						
Andre markeringer Muita merkkejä lähellä			Skisse Varamerkkipiirros			
Merknader Huomautuksia						

**Grenseoppgangen Norge – Finland 2025**  
**Suomen – Norjan Valtakunnanrajankäynti 2025**

**Grensemerkebeskrivelse**  
**Rajamerkkipöytäkirja**




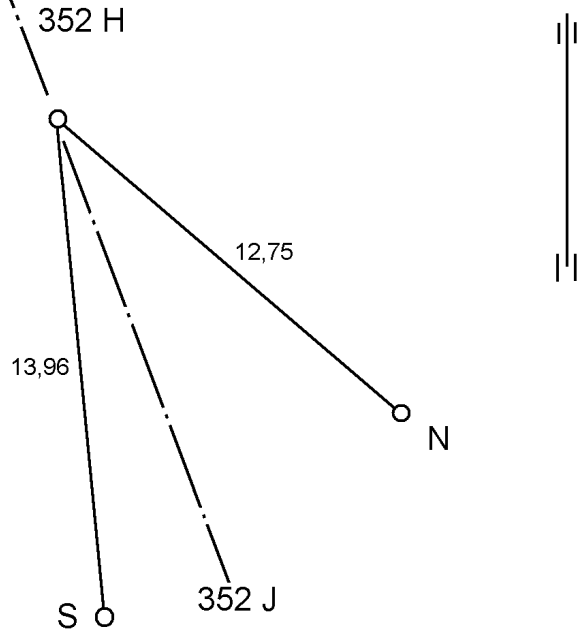
Riksrøys Rajapyykki	352F	Oppført Rakennusvuosi	1896	Navn Nimi	Rádjevárri, Routanen		
Koordinater/Koordinaatit EUREF89 UTM35		Høyde/Korkeus NN2000/NN2000		Høydereferanse Kohde		Riksrøys Rajapyykki	
Markering Kohde	X	Y	H				
Røys Pyykki	7718146,07	587878,50	175,81				Fot røys Pyykin pohja
Bolt S Varmistusp. S	7718141,37	587877,51	176,01				Topp bolt Pultin yläpinta
Bolt N Varmistusp. N	7718152,28	587877,72	175,20				Topp bolt Pultin yläpinta
Retningsrøys Suuntaviitta			Utligger Rajaviitta				
Nr./ N:o	Retning/ Suunta (g)	Avstand/ Etäisyys (m)	Nr./ N:o	Retning/ Suunta (g)	Avstand/ Etäisyys (m)		
Nærmeste grensemerke Viereisiin rajamerkkeihin			Hjertestein Sydänkivi				
Nr./N:o	Retning/Suunta (g)	Avstand/Etäisyys (m)	Finsk/Suomi		Norsk/Norja		
352E	375,620	2489,5					
352G	175,444	1859,3					
Grensemerkets høyde Rajamerkin korkeus	1,40	Omkrets ved foten Pohjan ympärys	5,20				
Arbeid utført ved denne grenseoppgangen Tässä rajankäynnissä suoritettut työt							
Riksrøysa i god stand, børstet og gulmalt. Rajapyykki on hyvässä kunnossa, harjattu puhtaaksi ja maalattu keltaiseksi.							
Andre markeringer Muita merkkejä lähellä			Skisse Varamerkkipiirros				
							
Merknader Huomautuksia							


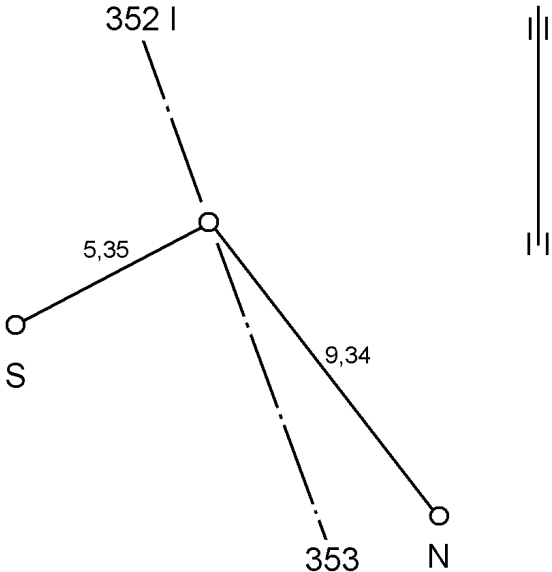
Riksroys Rajapyykki	352G	Oppført Rakennusvuosi	1925	Navn Nimi	
	Koordinater/Koordinaatit EUREF89 UTM35			Høyde/Korkeus NN2000/N2000	Høydereferanse Kohde
Markering Kohde	X	Y		H	
Røys Pyykki	7716423,39	588578,03		151,40	Fot røys Pyykin pohja
Bolt S Varmistusp. S	7716428,68	588574,12		151,24	Topp bolt Pultin yläpinta
Bolt N Varmistusp. N	7716422,25	588581,23		151,95	Topp bolt Pultin yläpinta
Retningsrøys Suuntaviitta			Utligger Rajaviitta		
Nr./ N:o	Retning/ Suunta (g)	Avstand/ Etäisyys (m)	Nr./ N:o	Retning/ Suunta (g)	Avstand/ Etäisyys (m)
Nærmeste grensemerke Viereiin rajamerkkeihin			Hjertestein Sydänkivi		
Nr./N:o	Retning/Suunta (g)	Avstand/Etäisyys (m)	Finsk/Suomi		Norsk/Norja
352F	375,444	1859,3			
352H	175,467	1793,5			
Grensemerkets høyde Rajamerkin korkeus	1,10	Omkrets ved foten Pohjan ympärys	5,80		
Arbeid utført ved denne grenseoppgangen Tässä rajankäynnissä suoritettut työt					
Riksroysa i god stand, børstet og gulmalt. Rajapyykki on hyvässä kunnossa, harjattu puhtaaksi ja maalattu keltaiseksi.					
Andre markeringer Muita merkkejä lähellä			Skisse Varamerkkipiirros		
					
Merknader Huomautuksia					
Jernbolt i røysas sentrum. Rautainen keskuspultti pyykin alla.					




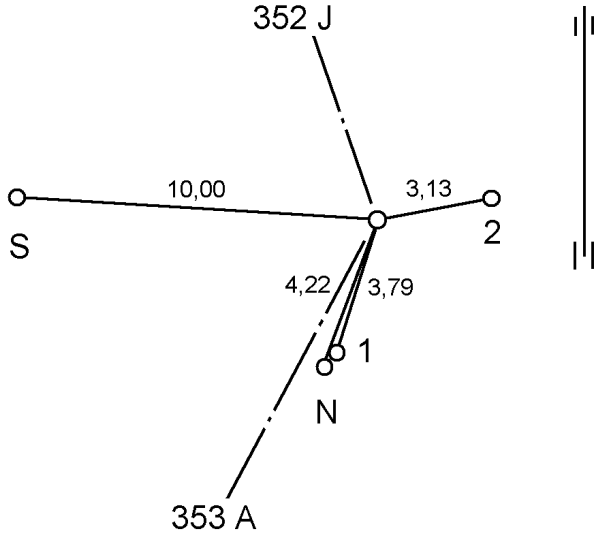
Riksroys Rajapyykki	352H	Oppført Rakennusvuosi	1950	Navn Nimi	
	Koordinater/Koordinaatit EUREF89 UTM35			Høyde/Korkeus NN2000/N2000	Høydereferanse Kohde
Markering Kohde	X	Y		H	
Røys Pyykki	7714761,43	589252,21		187,25	Fot røys Pyykin pohja
Bolt S Varmistusp. S	7714759,28	589256,69		187,66	Topp bolt Pultin yläpinta
Bolt N Varmistusp. N	7714769,31	589258,79		187,59	Topp bolt Pultin yläpinta
Retningsrøys Suuntaviitta			Utligger Rajaviitta		
Nr./ N:o	Retning/ Suunta (g)	Avstand/ Etäisyys (m)	Nr./ N:o	Retning/ Suunta (g)	Avstand/ Etäisyys (m)
Nærmeste grensemerke Viereiin rajamerkkeihin			Hjertestein Sydänkivi		
Nr./N:o	Retning/Suunta (g)	Avstand/Etäisyys (m)	Finsk/Suomi		Norsk/Norja
352G	375,467	1793,5			
352I	175,555	288,0			
Grensemerkets høyde Rajamerkin korkeus	1,20	Omkrets ved foten Pohjan ympärys	5,80		
Arbeid utført ved denne grenseoppgangen Tässä rajankäynnissä suoritettut työt					
Riksroysa i god stand, børstet og gulmalt. Rajapyykki on hyvässä kunnossa, harjattu puhtaaksi ja maalattu keltaiseksi.					
Andre markeringer Muita merkkejä lähellä			Skisse Varamerkkipiirros		
					
Merknader Huomautuksia					
Jernbolt i røysas sentrum. Rautainen keskuspultti pyykin alla.					




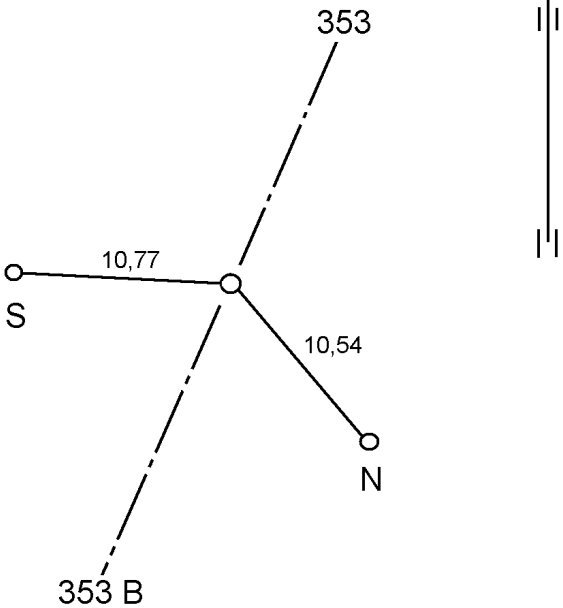
**Grenseoppgangen Norge – Finland 2025**  
**Suomen – Norjan Valtakunnanrajankäynti 2025**


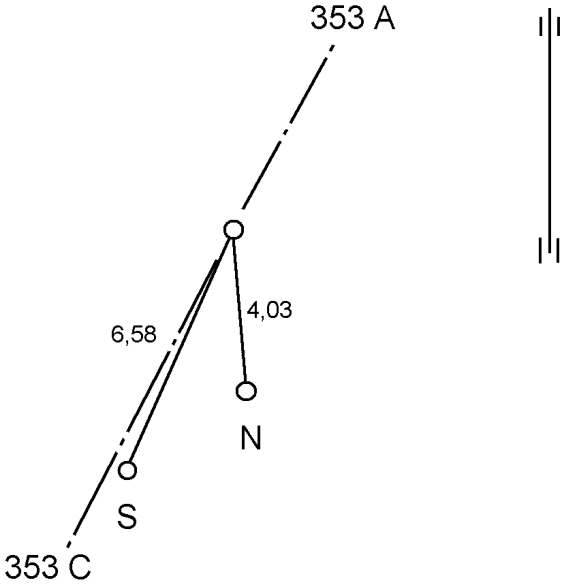
**Grensemerkebeskrivelse**  
**Rajamerkkipöytäkirja**


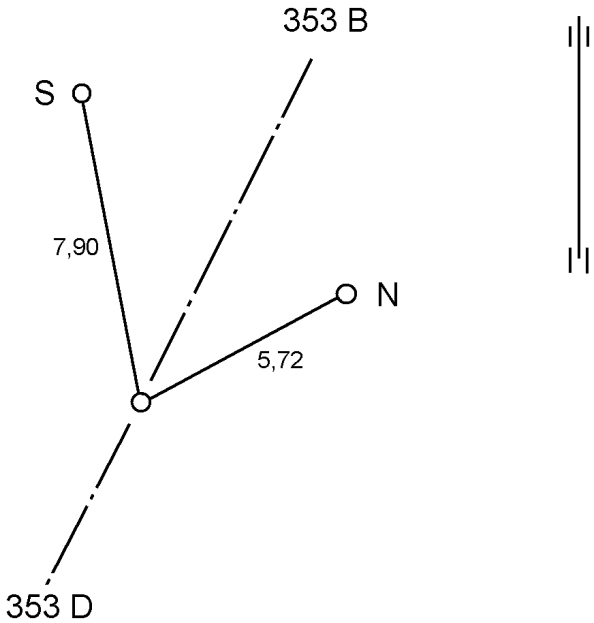
Riksroys Rajapyykki	352I	Oppført Rakennusvuosi	1896	Navn Nimi						
	Koordinater/Koordinaatit EUREF89 UTM35			Høyde/Korkeus NN2000/N2000		Høydereferanse Kohde		Riksroys Rajapyykki		
Markering Kohde	X	Y		H						
Røys Pyykki	7714494,39	589360,10		188,81		Fot røys Pyykin pohja				
Bolt S Varmistusp. S	7714480,55	589361,84		188,56		Topp bolt Pultin yläpinta				
Bolt N Varmistusp. N	7714486,42	589370,04		189,82		Topp bolt Pultin yläpinta				
	Retningsrøys Suuntaviitta			Utligger Rajaviitta						
Nr./ N:o	Retning/ Suunta (g)	Avstand/ Etäisyys (m)		Nr./ N:o	Retning/ Suunta (g)	Avstand/ Etäisyys (m)				
Nærmeste grensemerke Viereisiin rajamerkkeihin				Hjertestein Sydänkivi						
Nr./N:o	Retning/Suunta (g)	Avstand/Etäisyys (m)		Finsk/Suomi			Norsk/Norja			
352H	375,555	288,0								
352J	175,648	3053,4								
Grensemerkets høyde Rajamerkin korkeus	1,10	Omkrets ved foten Pohjan ympärys	6,20							
Arbeid utført ved denne grenseoppgangen Tässä rajankäynnissä suoritettut työt										
Riksroysa i god stand, børstet og gulmalt. Rajapyykki on hyvässä kunnossa, harjattu puhtaaksi ja maalattu keltaiseksi.										
Andre markeringer Muita merkkejä lähellä				Skisse Varamerkkipiirros						
										
Merknader Huomautuksia										




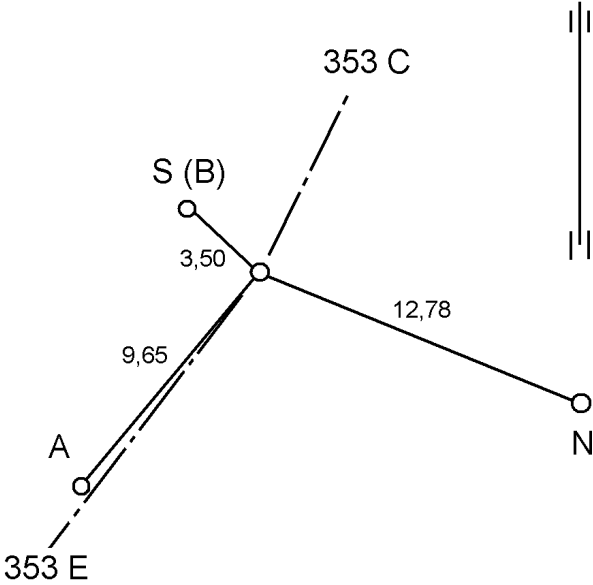
Riksroys Rajapyykki	352J	Oppført Rakennusvuosi	1896	Navn Nimi	
	Koordinater/Koordinaatit EUREF89 UTM35			Høyde/Korkeus NN2000/N2000	Høydereferanse Kohde
Markering Kohde	X	Y		H	
Røys Pyykki	7711661,65	590499,84		208,93	Fot røys Pyykin pohja
Bolt S Varmistusp. S	7711658,94	590495,24		208,81	Topp bolt Pultin yläpinta
Bolt N Varmistusp. N	7711654,49	590505,83		208,51	Topp bolt Pultin yläpinta
Retningsrøys Suuntaviitta			Utligger Rajaviitta		
Nr./ N:o	Retning/ Suunta (g)	Avstand/ Etäisyys (m)	Nr./ N:o	Retning/ Suunta (g)	Avstand/ Etäisyys (m)
352Jrw	375,340	30,15			
Nærmeste grensemerke Viereisiin rajamerkkeihin			Hjertestein Sydänkivi		
Nr./N:o	Retning/Suunta (g)	Avstand/Etäisyys (m)	Finsk/Suomi		Norsk/Norja
352I	375,648	3053,4			
353	175,612	2390,6			
Grensemerkets høyde Rajamerkin korkeus	1,00	Omkrets ved foten Pohjan ympärys	5,90		
Arbeid utført ved denne grenseoppgangen Tässä rajankäynnissä suoritettut työt					
Riksroysa i god stand, børstet og gulmalt. Rajapyykki on hyvässä kunnossa, harjattu puhtaaksi ja maalattu keltaiseksi.					
Andre markeringer Muita merkkejä lähellä			Skisse Varamerkkipiirros		
					
Merknader Huomautuksia					

Riksroys Rajapyykki	353	Oppført Rakennusvuosi	1826	Navn Nimi	Rádjoaivi, Rajapää		
Koordinater/Koordinaatit EUREF89 UTM35		Høyde/Korkeus NN2000/N2000		Høydereferanse Kohde		Riksroys Rajapyykki	
Markering Kohde	X	Y	H				
Røys Pyykki	7709444,31	591393,42	330,98				Fot røys Pyykin pohja
Bolt S Varmistusp. S	7709444,58	591383,43	330,83				Topp bolt Pultin yläpinta
Bolt N Varmistusp. N	7709440,31	591392,08	330,64				Topp bolt Pultin yläpinta
Retningsrøys Suuntaviitta			Utligger Rajaviitta				
Nr./ N:o	Retning/ Suunta (g)	Avstand/ Etäisyys (m)	Nr./ N:o	Retning/ Suunta (g)	Avstand/ Etäisyys (m)		
353rw	375,923	55,50					
353re	227,852	172,76					
Nærmeste grensemerke Viereisiin rajamerkkeihin			Hjertestein Sydänkivi				
Nr./N:o	Retning/Suunta (g)	Avstand/Etäisyys (m)	Finsk/Suomi		Norsk/Norja		
352J	375,612	2390,6					
353A	227,672	3566,2					
Grensemerkets høyde Rajamerkin korkeus	1,30	Omkrets ved foten Pohjan ympärys	11,50				
Arbeid utført ved denne grenseoppgangen Tässä rajankäynnissä suoritettut työt							
Riksroysa i god stand, børstet og gulmalt. Rajapyykki on hyvässä kunnossa, harjattu puhtaaksi ja maalattu keltaiseksi.							
Andre markeringer Muita merkkejä lähellä			Skisse Varamerkkipiirros				
1 NGO-bolt. 2 Borhull. 1 NGO:n pultti. 2 Poranreikä.							
Merknader Huomautuksia							

Riksrøys Rajapyykki	353A	Oppført Rakennusvuosi	1925	Navn Nimi						
	Koordinater/Koordinaatit EUREF89 UTM35			Høyde/Korkeus NN2000/N2000		Høydereferanse Kohde				Riksrøys Rajapyykki
Markering Kohde	X	Y		H						
Røys Pyykki	7706209,70	589891,66		215,98		Fot røys Pyykin pohja				
Bolt S Varmistusp. S	7706210,23	589880,90		214,19		Topp bolt Pultin yläpinta				
Bolt N Varmistusp. N	7706201,61	589898,41		213,02		Topp bolt Pultin yläpinta				
Retningsrøys Suuntaviitta			Utligger Rajaviitta							
Nr./ N:o	Retning/ Suunta (g)	Avstand/ Etäisyys (m)	Nr./ N:o	Retning/ Suunta (g)	Avstand/ Etäisyys (m)					
Nærmeste grensemerke Viereisiin rajamerkkeihin				Hjertestein Sydänkivi						
Nr./N:o	Retning/Suunta (g)	Avstand/Etäisyys (m)	Finsk/Suomi		Norsk/Norja					
353	27,672	3566,2								
353B	227,648	978,1								
Grensemerkets høyde Rajamerkin korkeus	2,70	Omkrets ved foten Pohjan ympärys								
Arbeid utført ved denne grenseoppgangen Tässä rajankäynnissä suoritettut työt										
Riksrøysa i god stand, børstet og gulmalt. Rajapyykki on hyvässä kunnossa, harjattu puhtaaksi ja maalattu keltaiseksi.										
Andre markeringer Muita merkkejä lähellä				Skisse Varamerkkipiirros						
										
Merknader Huomautuksia										
Som grensemerke er benyttet en stor steinblokk. Grensebolt satt ned i steinblokken. Rajamerkinä on suuri kivi, johon rajan paikkaa osoittava pultti on kiinnitetty.										




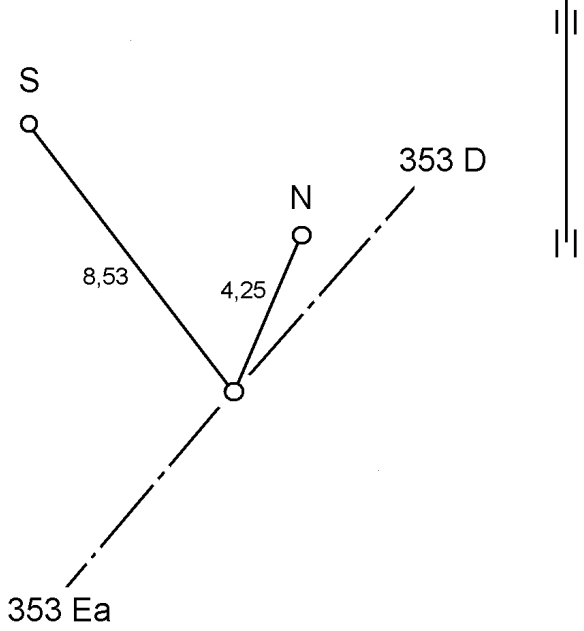
Riksroys Rajapyykki	353B	Oppført Rakennusvuosi	1925	Navn Nimi	
	Koordinater/Koordinaatit EUREF89 UTM35			Høyde/Korkeus NN2000/N2000	Høydereferanse Kohde
Markering Kohde	X	Y		H	
Røys Pyykki	7705322,38	589480,09		222,71	Fot røys Pyykin pohja
Bolt S Varmistusp. S	7705316,31	589477,55		222,50	Topp bolt Pultin yläpinta
Bolt N Varmistusp. N	7705318,36	589480,41		222,57	Topp bolt Pultin yläpinta
Retningsrøys Suuntaviitta			Utligger Rajaviitta		
Nr./ N:o	Retning/ Suunta (g)	Avstand/ Etäisyys (m)	Nr./ N:o	Retning/ Suunta (g)	Avstand/ Etäisyys (m)
Nærmeste grensemerke Viereiin rajamerkkeihin			Hjertestein Sydänkivi		
Nr./N:o	Retning/Suunta (g)	Avstand/Etäisyys (m)	Finsk/Suomi		Norsk/Norja
353A	27,648	978,1			
353C	227,687	1490,1			
Grensemerkets høyde Rajamerkin korkeus	1,20	Omkrets ved foten Pohjan ympärys	6,60		
Arbeid utført ved denne grenseoppgangen Tässä rajankäynnissä suoritettut työt					
Riksroysa i god stand, børstet og gulmalt. Rajapyykki on hyvässä kunnossa, harjattu puhtaaksi ja maalattu keltaiseksi.					
Andre markeringer Muita merkkejä lähellä			Skisse Varamerkkipiirros		
					
Merknader Huomautuksia					



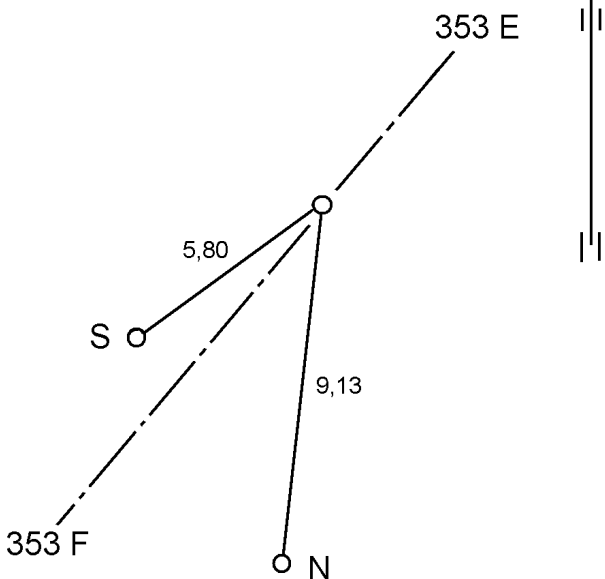
Riksroys Rajapyykki	353C	Oppført Rakennusvuosi	1896	Navn Nimi	
	Koordinater/Koordinaatit EUREF89 UTM35			Høyde/Korkeus NN2000/N2000	Høydeføranse Kohde
Markering Kohde	X	Y		H	
Røys Pyykki	7703970,96	588852,25		222,35	Fot røys Pyykin pohja
Bolt S Varmistusp. S	7703978,70	588850,68		221,50	Topp bolt Pultin yläpinta
Bolt N Varmistusp. N	7703973,89	588857,16		222,14	Topp bolt Pultin yläpinta
Retningsrøys Suuntaviitta			Utligger Rajaviitta		
Nr./ N:o	Retning/ Suunta (g)	Avstand/ Etäisyys (m)	Nr./ N:o	Retning/ Suunta (g)	Avstand/ Etäisyys (m)
Nærmeste grensemerke Viereiin rajamerkkeihin			Hjertestein Sydänkivi		
Nr./N:o	Retning/Suunta (g)	Avstand/Etäisyys (m)	Finsk/Suomi		Norsk/Norja
353B	27,687	1490,1			
353D	227,677	4068,0			
Grensemerkets høyde Rajamerkin korkeus	1,60	Omkrets ved foten Pohjan ympärys	6,30		
Arbeid utført ved denne grenseoppgangen Tässä rajankäynnissä suoritettut työt					
Riksroysa i god stand, børstet og gulmalt. Rajapyykki on hyvässä kunnossa, harjattu puhtaaksi ja maalattu keltaiseksi.					
Andre markeringer Muita merkkejä lähellä			Skisse Varamerkkipiirros		
					
Merknader Huomautuksia					




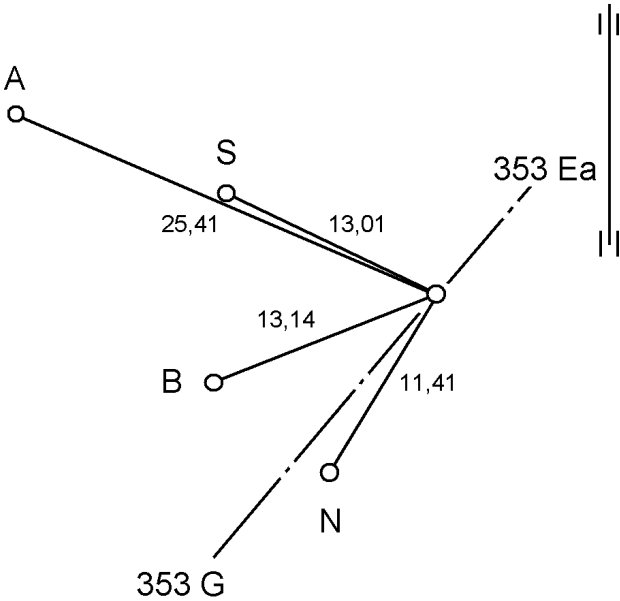
Riksrøys Rajapyykki	353D	Oppført Rakennusvuosi	1846	Navn Nimi	Njukčajárvarri		
Koordinater/Koordinaatit EUREF89 UTM35		Høyde/Korkeus NN2000/N2000		Høydereferanse Kohde		Riksrøys Rajapyykki	
Markering Kohde	X	Y	H				
Røys Pyykki	7700281,37	587138,85	247,36				Fot røys Pyykin pohja
Bolt S Varmistusp. S	7700283,52	587136,09	247,18				Topp bolt Pultin yläpinta
Bolt N Varmistusp. N	7700276,98	587150,85	247,30				Topp bolt Pultin yläpinta
Retningsrøys Suuntaviitta			Utligger Rajaviitta				
Nr./ N:o	Retning/ Suunta (g)	Avstand/ Etäisyys (m)	Nr./ N:o	Retning/ Suunta (g)	Avstand/ Etäisyys (m)		
353Drw	27,631	178,26					
353Dre	240,196	190,25					
Nærmeste grensemerke Viereiin rajamerkkeihin			Hjertestein Sydänkivi				
Nr./N:o	Retning/Suunta (g)	Avstand/Etäisyys (m)	Finsk/Suomi		Norsk/Norja		
353C	27,677	4068,0					
353E	240,295	3878,6					
Grensemerkets høyde Rajamerkin korkeus	1,60	Omkrets ved foten Pohjan ympärys	6,80				
Arbeid utført ved denne grenseoppgangen Tässä rajankäynnissä suoritettut työt							
Riksrøysa i god stand, børstet og gulmalt. Rajapyykki on hyvässä kunnossa, harjattu puhtaaksi ja maalattu keltaiseksi.							
Andre markeringer Muita merkkejä lähellä			Skisse Varamerkkipiirros				
A er en jernbolt. A on rautapultti.							
Merknader Huomautuksia							



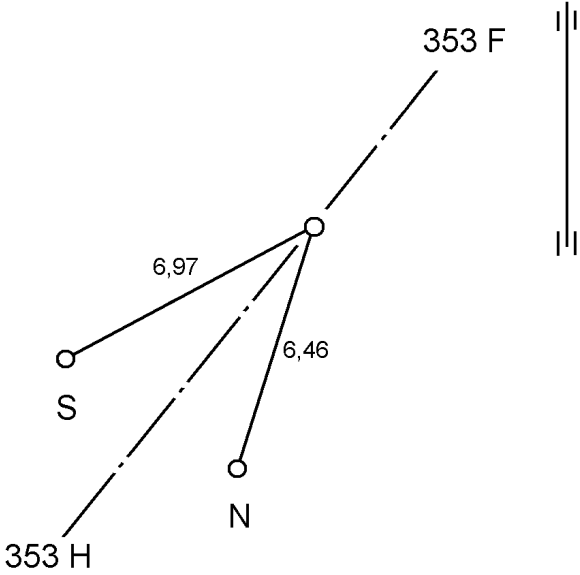
**Grenseoppgangen Norge – Finland 2025**  
**Suomen – Norjan Valtakunnanrajankäynti 2025**

**Grensemerkebeskrivelse**  
**Rajamerkkipöytäkirja**

Riksrøys Rajapyykki	353E	Oppført Rakennusvuosi	1896	Navn Nimi						
	Koordinater/Koordinaatit EUREF89 UTM35			Høyde/Korkeus NN2000/N2000		Høydereferanse Kohde		Riksrøys Rajapyykki		
Markering Kohde	X	Y		H						
Røys Pyykki	7697154,13	584844,53		232,37		Fot røys Pyykin pohja				
Bolt S Varmistusp. S	7697160,77	584839,18		233,37		Topp bolt Pultin yläpinta				
Bolt N Varmistusp. N	7697158,09	584846,08		232,30		Topp bolt Pultin yläpinta				
Retningsrøys Suuntaviitta			Utligger Rajaviitta							
Nr./ N:o	Retning/ Suunta (g)	Avstand/ Etäisyys (m)	Nr./ N:o	Retning/ Suunta (g)	Avstand/ Etäisyys (m)					
353Erw	40,036	65,77	353Eu	240,172	1366,24					
353Ere	240,032	53,98								
Nærmeste grensemerke Viereisiin rajamerkkeihin				Hjertestein Sydänkivi						
Nr./N:o	Retning/Suunta (g)	Avstand/Etäisyys (m)	Finsk/Suomi			Norsk/Norja				
353D	40,295	3878,6								
353Ea	240,195	3209,5								
Grensemerkets høyde Rajamerkin korkeus	1,10	Omkrets ved foten Pohjan ympärys	5,50							
Arbeid utført ved denne grenseoppgangen Tässä rajankäynnissä suoritettut työt										
Riksrøysa i god stand, børstet og gulmalt. Rajapyykki on hyvässä kunnossa, harjattu puhtaaksi ja maalattu keltaiseksi.										
Andre markeringer Muita merkkejä lähellä				Skisse Varamerkkipiirros						
										
Merknader Huomautuksia										




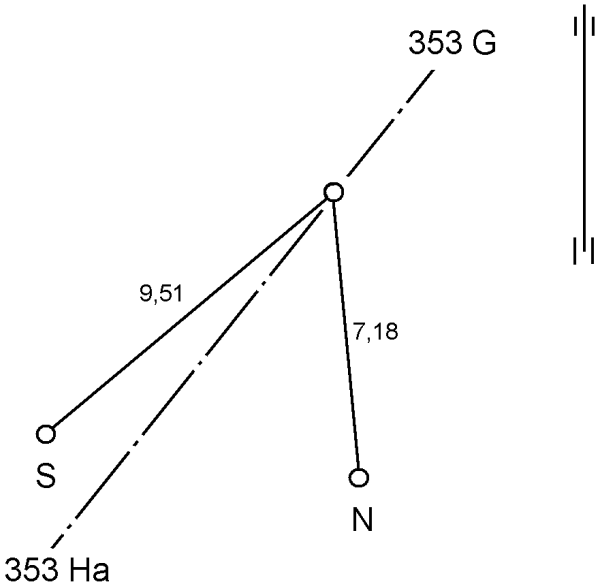
Riksroyss Rajapyykki	353Ea	Oppført Rakennusvuosi	1976	Navn Nimi	
	Koordinater/Koordinaatit EUREF89 UTM35			Høyde/Korkeus NN2000/N2000	Høydereferanse Kohde
Markering Kohde	X	Y		H	
Røys Pyykki	7694563,39	582950,08		218,33	Topp bolt Pultin yläpinta
Bolt S Varmistusp. S	7694559,77	582945,56		218,09	Topp bolt Pultin yläpinta
Bolt N Varmistusp. N	7694554,29	582949,46		217,83	Topp bolt Pultin yläpinta
Retningsrøys Suuntaviitta			Utligger Rajaviitta		
Nr./ N:o	Retning/ Suunta (g)	Avstand/ Etäisyys (m)	Nr./ N:o	Retning/ Suunta (g)	Avstand/ Etäisyys (m)
			353Eau	240,271	2813,70
Nærmeste grensemerke Viereisiin rajamerkkeihin			Hjertestein Sydänkivi		
Nr./N:o	Retning/Suunta (g)	Avstand/Etäisyys (m)	Finsk/Suomi	Norsk/Norja	
353E	40,195	3209,5			
353F	240,270	3180,1			
Grensemerkets høyde Rajamerkin korkeus	1,40	Omkrets ved foten Pohjan ympärys	6,30		
Arbeid utført ved denne grenseoppgangen Tässä rajankäynnissä suoritettut työt					
Riksroyssa i god stand, børstet og gulmalt. Rajapyykki on hyvässä kunnossa, harjattu puhtaaksi ja maalattu keltaiseksi.					
Andre markeringer Muita merkkejä lähellä			Skisse Varamerkkipiirros		
Merknader Huomautuksia					
Messingbolt i røysas sentrum. Messinkinen keskuspultti pyykin alla.					



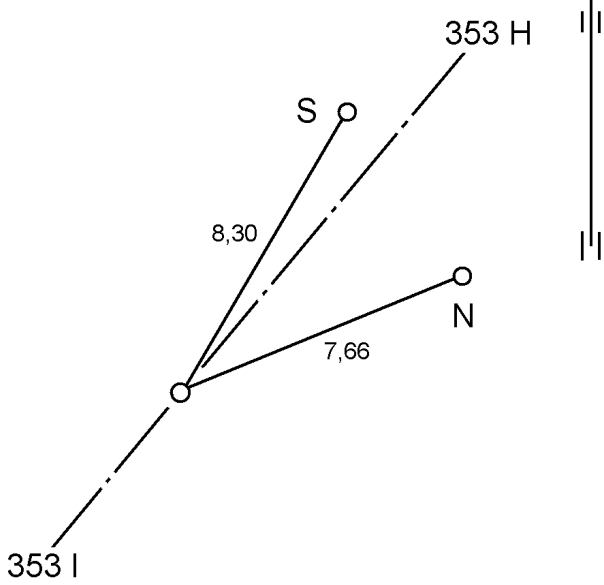
Riksroys Rajapyykki	353F	Oppført Rakennusvuosi	1846	Navn Nimi	Čordnoaivi					
	Koordinater/Koordinaatit EUREF89 UTM35			Høyde/Korkeus NN2000/NN2000		Høydereferanse Kohde				Riksroys Rajapyykki
Markering Kohde	X	Y		H						
Røys Pyykki	7691998,61	581070,00		338,47		Fot røys Pyykin pohja				
Bolt S Varmistusp. S	7692003,99	581058,16		337,72		Topp bolt Pultin yläpinta				
Bolt N Varmistusp. N	7691988,64	581064,46		338,74		Topp bolt Pultin yläpinta				
	Retningsrøys Suuntaviitta			Utligger Rajaviitta						
Nr./ N:o	Retning/ Suunta (g)	Avstand/ Etäisyys (m)		Nr./ N:o	Retning/ Suunta (g)	Avstand/ Etäisyys (m)				
353Fre	240,122	27,61								
Nærmeste grensemerke Viereisiin rajamerkkeihin				Hjertestein Sydänkivi						
Nr./N:o	Retning/Suunta (g)	Avstand/Etäisyys (m)		Finsk/Suomi			Norsk/Norja			
353Ea	40,270	3180,1								
353G	240,411	4129,6								
Grensemerkets høyde Rajamerkin korkeus	1,40	Omkrets ved foten Pohjan ympärys	8,10							
Arbeid utført ved denne grenseoppgangen Tässä rajankäynnissä suoritettut työt										
Riksroysa i god stand, børstet og gulmalt. Rajapyykki on hyvässä kunnossa, harjattu puhtaaksi ja maalattu keltaiseksi.										
Andre markeringer Muita merkkejä lähellä				Skisse Varamerkkipiirros						
A og B bolter av jern. A ja B rautapultit.										
Merknader Huomautuksia										
Identisk med norsk 1. ordenspunkt Tshurnoavve (Z07T0008). Identinen norjalaisen 1. luokan pisteen Tshurnoavve kanssa (Z07T0008).										




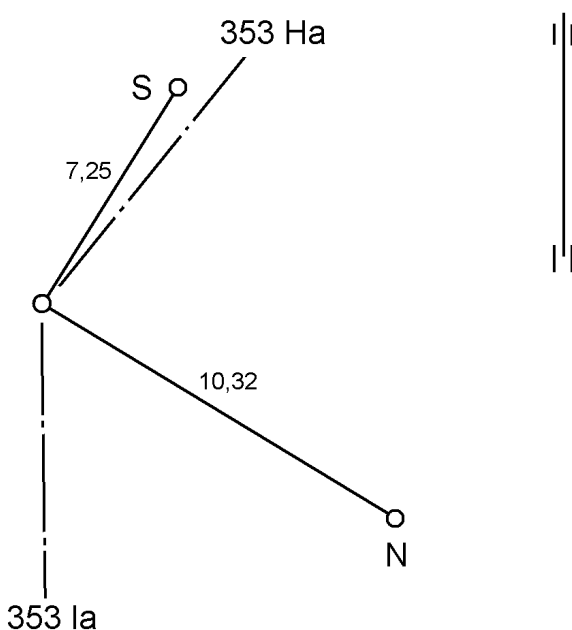
Riksrøys Rajapyykki	353G	Oppført Rakennusvuosi	1925	Navn Nimi	
	Koordinater/Koordinaatit EUREF89 UTM35			Høyde/Korkeus NN2000/N2000	Høydereferanse Kohde
Markering Kohde	X	Y		H	
Røys Pyykki	7688673,44	578621,16		217,15	Topp røys Pyykin yläpinta
Bolt S Varmistusp. S	7688669,96	578615,13		215,32	Topp bolt Pultin yläpinta
Bolt N Varmistusp. N	7688667,21	578619,45		215,97	Topp bolt Pultin yläpinta
Retningsrøys Suuntaviitta			Utligger Rajaviitta		
Nr./ N:o	Retning/ Suunta (g)	Avstand/ Etäisyys (m)	Nr./ N:o	Retning/ Suunta (g)	Avstand/ Etäisyys (m)
Nærmeste grensemerke Viereisiin rajamerkkeihin			Hjertestein Sydänkivi		
Nr./N:o	Retning/Suunta (g)	Avstand/Etäisyys (m)	Finsk/Suomi		Norsk/Norja
353F	40,411	4129,6			
353H	240,437	3962,6			
Grensemerkets høyde Rajamerkin korkeus	1,10	Omkrets ved foten Pohjan ympärys	4,40		
Arbeid utført ved denne grenseoppgangen Tässä rajankäynnissä suoritettut työt					
Riksrøysa i god stand, børstet og gulmalt. Rajapyykki on hyvässä kunnossa, harjattu puhtaaksi ja maalattu keltaiseksi.					
Andre markeringer Muita merkkejä lähellä			Skisse Varamerkkipiirros		
Merknader Huomautuksia					

**Grenseoppgangen Norge – Finland 2025**  
**Suomen – Norjan Valtakunnanrajankäynti 2025**

**Grensemerkebeskrivelse**  
**Rajamerkkipöytäkirja**



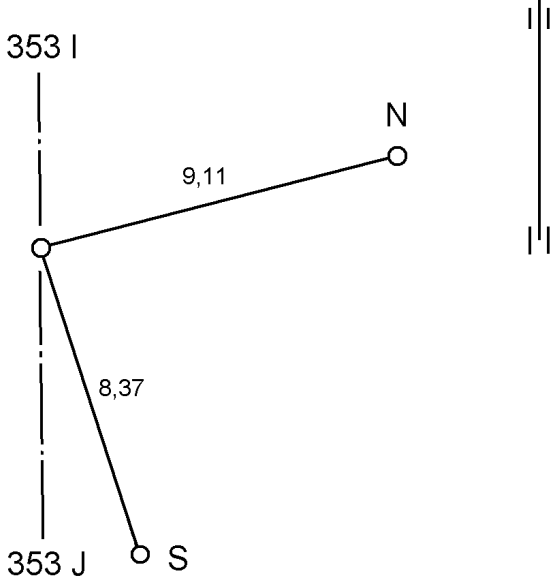
Riksroys Rajapyykki	353H	Oppført Rakennusvuosi	1896	Navn Nimi					
	Koordinater/Koordinaatit EUREF89 UTM35			Høyde/Korkeus NN2000/NN2000		Høydereferanse Kohde		Riksroys Rajapyykki	
Markering Kohde	X	Y		H					
Røys Pyykki	7685483,68	576270,03		198,09		Fot røys Pyykin pohja			
Bolt S Varmistusp. S	7685477,35	576262,93		198,18		Topp bolt Pultin yläpinta			
Bolt N Varmistusp. N	7685476,55	576270,90		197,86		Topp bolt Pultin yläpinta			
Retningsrøys Suuntaviitta			Utligger Rajaviitta						
Nr./ N:o	Retning/ Suunta (g)	Avstand/ Etäisyys (m)	Nr./ N:o	Retning/ Suunta (g)	Avstand/ Etäisyys (m)				
Nærmeste grensemerke Viereisiin rajamerkkeihin				Hjertestein Sydänkivi					
Nr./N:o	Retning/Suunta (g)	Avstand/Etäisyys (m)		Finsk/Suomi			Norsk/Norja		
353G	40,437	3962,6							
353Ha	241,060	2514,0							
Grensemerkets høyde Rajamerkin korkeus	1,30	Omkrets ved foten Pohjan ympärys	6,30						
Arbeid utført ved denne grenseoppgangen Tässä rajankäynnissä suoritettut työt									
Riksroysa i god stand, børstet og gulmalt. Rajapyykki on hyvässä kunnossa, harjattu puhtaaksi ja maalattu keltaiseksi.									
Andre markeringer Muita merkkejä lähellä				Skisse Varamerkkipiirros					
									
Merknader Huomautuksia									

Riksroys Rajapyykki	353Ha	Oppført Rakennusvuosi	1976	Navn Nimi		
Koordinater/Koordinaatit EUREF89 UTM35		Høyde/Korkeus NN2000/N2000		Høydereferanse Kohde		Riksroys Rajapyykki
Markering Kohde	X	Y	H			
Røys Pyykki	7683474,74	574758,69	197,71	Topp bolt Pultin yläpinta		
Bolt S Varmistusp. S	7683482,05	574762,61	197,78	Topp bolt Pultin yläpinta		
Bolt N Varmistusp. N	7683477,76	574765,73	198,07	Topp bolt Pultin yläpinta		
Retningsrøys Suuntaviitta			Utligger Rajaviitta			
Nr./ N:o	Retning/ Suunta (g)	Avstand/ Etäisyys (m)	Nr./ N:o	Retning/ Suunta (g)	Avstand/ Etäisyys (m)	
Nærmeste grensemerke Viereiisiin rajamerkkeihin			Hjertestein Sydänkivi			
Nr./N:o	Retning/Suunta (g)	Avstand/Etäisyys (m)	Finsk/Suomi		Norsk/Norja	
353H	41,060	2514,0				
353I	241,041	3767,6				
Grensemerkets høyde Rajamerkin korkeus	1,30	Omkrets ved foten Pohjan ympärys	6,30			
Arbeid utført ved denne grenseoppgangen Tässä rajankäynnissä suoritettut työt						
Riksroysa i god stand, børstet og gulmalt. Rajapyykki on hyvässä kunnossa, harjattu puhtaaksi ja maalattu keltaiseksi.						
Andre markeringer Muita merkkejä lähellä			Skisse Varamerkkipiirros			
Merknader Huomautuksia						
Messingbolt i røysas sentrum. Messinkinen keskuspultti pyykin alla.						

Riksroys Rajapyykki	353I	Oppført Rakennusvuosi	1846	Navn Nimi	Grenserabben, Rajavaara		
Koordinater/Koordinaatit EUREF89 UTM35		Høyde/Korkeus NN2000/N2000		Høydereferanse Kohde		Riksroys Rajapyykki	
Markering Kohde	X	Y	H				
Røys Pyykki	7680463,28	572494,58	252,97				Fot røys Pyykin pohja
Bolt S Varmistusp. S	7680469,55	572498,21	252,94				Topp bolt Pultin yläpinta
Bolt N Varmistusp. N	7680458,20	572503,55	252,72				Topp bolt Pultin yläpinta
Retningsrøys Suuntaviitta			Utligger Rajaviitta				
Nr./ N:o	Retning/ Suunta (g)	Avstand/ Etäisyys (m)	Nr./ N:o	Retning/ Suunta (g)	Avstand/ Etäisyys (m)		
Nærmeste grensemerke Viereisiin rajamerkkeihin			Hjertestein Sydänkivi				
Nr./N:o	Retning/Suunta (g)	Avstand/Etäisyys (m)	Finsk/Suomi		Norsk/Norja		
353Ha	41,041	3767,6					
353Ia	198,627	3861,2					
Grensemerkets høyde Rajamerkin korkeus	1,20	Omkrets ved foten Pohjan ympärys	6,60				
Arbeid utført ved denne grenseoppgangen Tässä rajankäynnissä suoritettut työt							
Riksroysa i god stand, børstet og gulmalt. Rajapyykki on hyvässä kunnossa, harjattu puhtaaksi ja maalattu keltaiseksi.							
Andre markeringer Muita merkkejä lähellä			Skisse Varamerkkipiirros				
Merknader Huomautuksia							




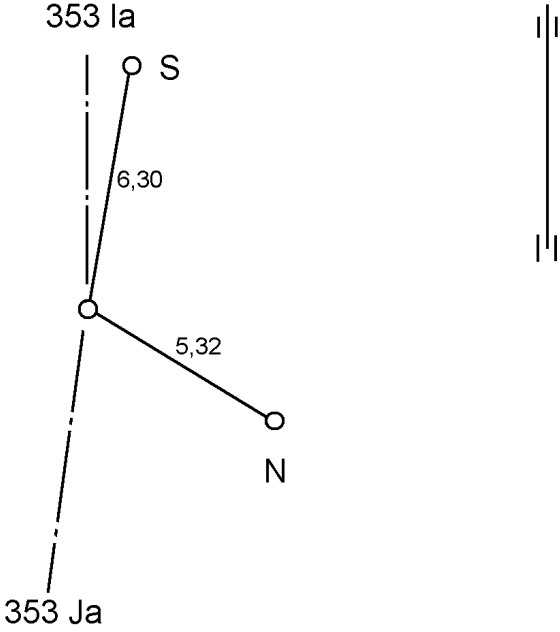
**Grenseoppgangen Norge – Finland 2025**  
**Suomen – Norjan Valtakunnanrajankäynti 2025**

**Grensemerkebeskrivelse**  
**Rajamerkkipöytäkirja**

Riksroys Rajapyykki	<b>353Ia</b>	Oppført Rakennusvuosi	<b>1976</b>	Navn Nimi	
	Koordinater/Koordinaatit EUREF89 UTM35			Høyde/Korkeus NN2000/N2000	Høydereferanse Kohde
Markering Kohde	X	Y		H	
Røys Pyykki	<b>7676602,95</b>	<b>572577,84</b>		<b>207,28</b>	Topp bolt Pultin yläpinta
Bolt S Varmistusp. S	<b>7676595,01</b>	<b>572580,47</b>		<b>207,52</b>	Topp bolt Pultin yläpinta
Bolt N Varmistusp. N	<b>7676605,54</b>	<b>572586,57</b>		<b>207,83</b>	Topp bolt Pultin yläpinta
Retningsrøys Suuntaviitta			Utligger Rajaviitta		
Nr./ N:o	Retning/ Suunta (g)	Avstand/ Etäisyys (m)	Nr./ N:o	Retning/ Suunta (g)	Avstand/ Etäisyys (m)
Nærmeste grensemerke Viereisiin rajamerkkeihin			Hjertestein Sydänkivi		
Nr./N:o	Retning/Suunta (g)	Avstand/Etäisyys (m)	Finsk/Suomi		Norsk/Norja
<b>353I</b>	<b>398,627</b>	<b>3861,2</b>			
<b>353J</b>	<b>198,628</b>	<b>1989,0</b>			
Grensemerkets høyde Rajamerkin korkeus	<b>1,40</b>	Omkrets ved foten Pohjan ympärys	<b>6,30</b>		
Arbeid utført ved denne grenseoppgangen Tässä rajankäynnissä suoritettut työt					
Riksroysa i god stand, børstet og gulmalt. Rajapyykki on hyvässä kunnossa, harjattu puhtaaksi ja maalattu keltaiseksi.					
Andre markeringer Muita merkkejä lähellä			Skisse Varamerkkipiirros		
					
Merknader Huomautuksia					
Messingbolt i røysas sentrum. Messinkinen keskuspultti pyykin alla.					




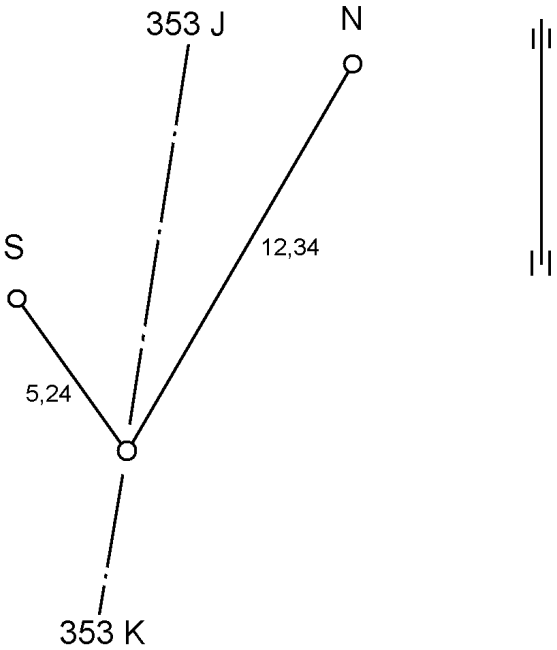
**Grenseoppgangen Norge – Finland 2025**  
**Suomen – Norjan Valtakunnanrajankäynti 2025**

**Grensemerkebeskrivelse**  
**Rajamerkkipöytäkirja**

Riksrøys Rajapyykki	<b>353J</b>	Oppført Rakennusvuosi	<b>1846</b>	Navn Nimi	<b>Kolfjellet, Tsaddervaara</b>	
	Koordinater/Koordinaatit EUREF89 UTM35			Høyde/Korkeus NN2000/N2000	Høydereferanse Kohde	Riksrøys Rajapyykki
Markering Kohde	X	Y		H		
Røys Pyykki	7674614,43	572620,71		261,40	Topp røys Pyykin yläpinta	
Bolt S Varmistusp. S	7674620,67	572621,56		259,86	Topp bolt Pultin yläpinta	
Bolt N Varmistusp. N	7674611,47	572625,13		260,06	Topp bolt Pultin yläpinta	
Retningsrøys Suuntaviitta			Utligger Rajaviitta			
Nr./ N:o	Retning/ Suunta (g)	Avstand/ Etäisyys (m)	Nr./ N:o	Retning/ Suunta (g)	Avstand/ Etäisyys (m)	
353Jrw	398,394	36,66				
353Jre	207,471	31,80				
Nærmeste grensemerke Viereisiin rajamerkkeihin			Hjertestein Sydänkivi			
Nr./N:o	Retning/Suunta (g)	Avstand/Etäisyys (m)	Finsk/Suomi		Norsk/Norja	
353Ia	398,628	1989,0				
353Ja	207,344	1330,8				
Grensemerkets høyde Rajamerkin korkeus	1,50	Omkrets ved foten Pohjan ympärys	8,40			
Arbeid utført ved denne grenseoppgangen Tässä rajankäynnissä suoritettut työt						
Riksrøysa i god stand, børstet og gulmalt. Rajapyykki on hyvässä kunnossa, harjattu puhtaaksi ja maalattu keltaiseksi.						
Andre markeringer Muita merkkejä lähellä			Skisse Varamerkkipiirros			
Merknader Huomautuksia						




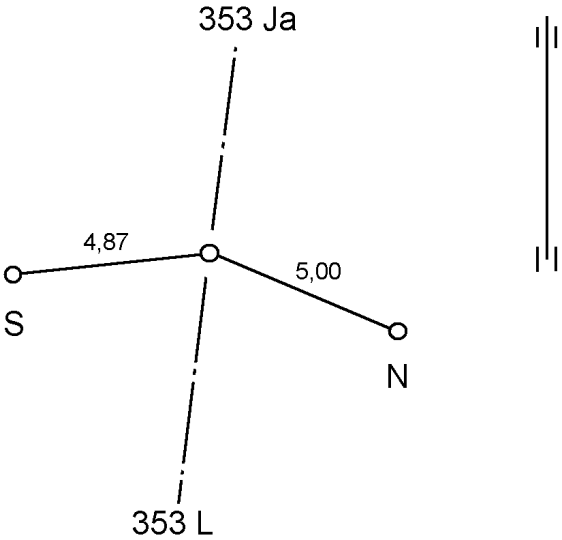
**Grenseoppgangen Norge – Finland 2025**  
**Suomen – Norjan Valtakunnanrajankäynti 2025**




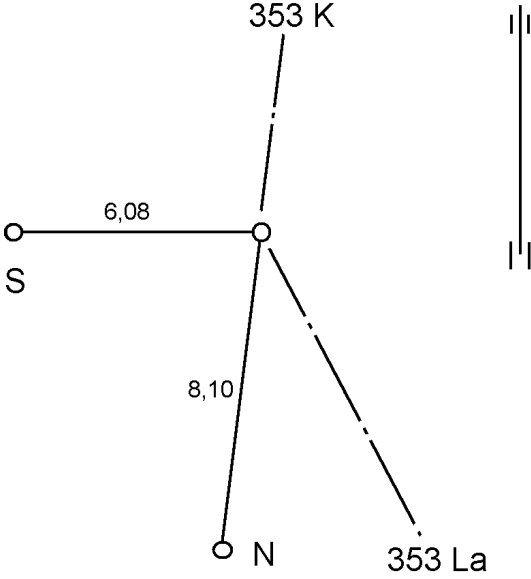
**Grensemerkebeskrivelse**  
**Rajamerkkipöytäkirja**

Riksroys Rajapyykki	353Ja	Oppført Rakennusvuosi	1976	Navn Nimi					
	Koordinater/Koordinaatit EUREF89 UTM35			Høyde/Korkeus NN2000/N2000		Høydereferanse Kohde		Riksroys Rajapyykki	
Markering Kohde	X	Y		H					
Røys Pyykki	7673292,51	572467,54		186,22		Topp bolt Pultin yläpinta			
Bolt S Varmistusp. S	7673296,72	572464,42		186,04		Topp bolt Pultin yläpinta			
Bolt N Varmistusp. N	7673303,49	572473,15		186,76		Topp bolt Pultin yläpinta			
Retningsrøys Suuntaviitta			Utligger Rajaviitta						
Nr./ N:o	Retning/ Suunta (g)	Avstand/ Etäisyys (m)	Nr./ N:o	Retning/ Suunta (g)	Avstand/ Etäisyys (m)				
Nærmeste grensemerke Viereisiin rajamerkkeihin			Hjertestein Sydänkivi						
Nr./N:o	Retning/Suunta (g)	Avstand/Etäisyys (m)	Finsk/Suomi			Norsk/Norja			
353J	7,344	1330,8							
353K	207,340	4197,8							
Grensemerkets høyde Rajamerkin korkeus	1,40	Omkrets ved foten Pohjan ympärys	6,80						
Arbeid utført ved denne grenseoppgangen Tässä rajankäynnissä suoritettut työt									
Riksroysa i god stand, børstet og gulmalt. Rajapyykki on hyvässä kunnossa, harjattu puhtaaksi ja maalattu keltaiseksi.									
Andre markeringer Muita merkkejä lähellä			Skisse Varamerkkipiirros						
									
Merknader Huomautuksia									
Jernbolt i røysas sentrum. Rautainen keskuspultti pyykin alla.									

**Grenseoppgangen Norge – Finland 2025**  
**Suomen – Norjan Valtakunnanrajankäynti 2025**



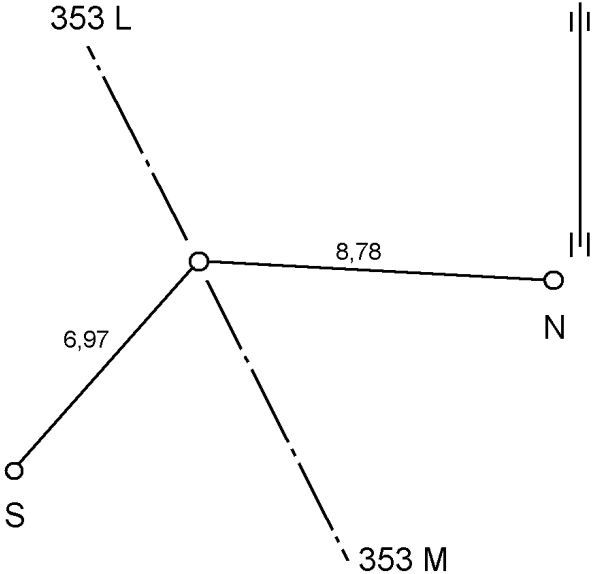
**Grensemerkebeskrivelse**  
**Rajamerkkipöytäkirja**




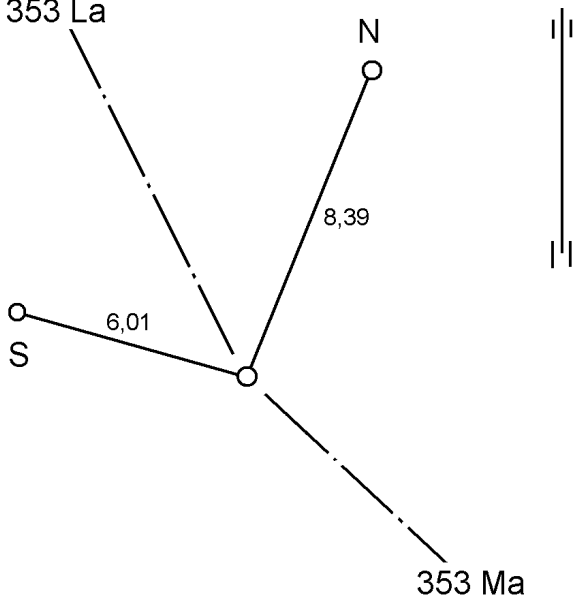
Riksroys Rajapyykki	353K	Oppført Rakennusvuosi	1950	Navn Nimi					
	Koordinater/Koordinaatit EUREF89 UTM35			Høyde/Korkeus NN2000/N2000		Høydereferanse Kohde		Riksroys Rajapyykki	
Markering Kohde	X	Y		H					
Røys Pyykki	7669122,62	571984,64		181,25		Fot røys Pyykin pohja			
Bolt S Varmistusp. S	7669122,09	571979,80		181,40		Topp bolt Pultin yläpinta			
Bolt N Varmistusp. N	7669120,78	571989,28		181,17		Topp bolt Pultin yläpinta			
Retningsrøys Suuntaviitta			Utligger Rajaviitta						
Nr./ N:o	Retning/ Suunta (g)	Avstand/ Etäisyys (m)	Nr./ N:o	Retning/ Suunta (g)	Avstand/ Etäisyys (m)				
Nærmeste grensemerke Viereisiin rajamerkkeihin				Hjertestein Sydänkivi					
Nr./N:o	Retning/Suunta (g)	Avstand/Etäisyys (m)	Finsk/Suomi			Norsk/Norja			
353Ja	7,340	4197,8							
353L	207,337	1317,3							
Grensemerkets høyde Rajamerkin korkeus	0,80	Omkrets ved foten Pohjan ympärys	5,40						
Arbeid utført ved denne grenseoppgangen Tässä rajankäynnissä suoritettut työt									
Riksroysa i god stand, børstet og gulmalt. Rajapyykki on hyvässä kunnossa, harjattu puhtaaksi ja maalattu keltaiseksi.									
Andre markeringer Muita merkkejä lähellä				Skisse Varamerkkipiirros					
									
Merknader Huomautuksia									
Jernbolt i røysas sentrum. Rautainen keskuspultti pyykin alla.									



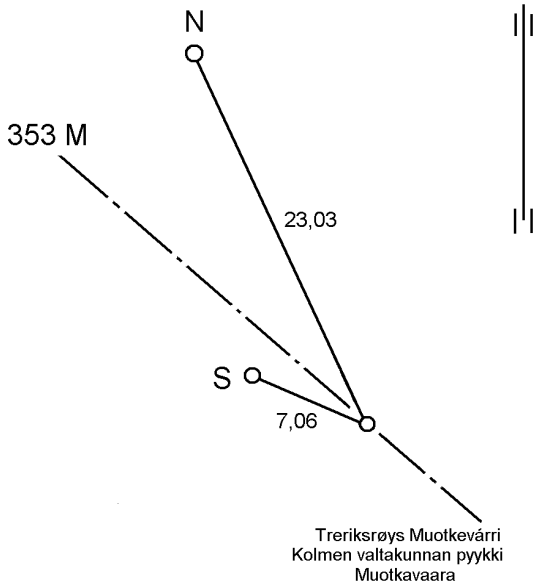
Riksrøys Rajapyykki	353L	Oppført Rakennusvuosi	1846	Navn Nimi	Njoammečielgi, Jänisselkä		
Koordinater/Koordinaatit EUREF89 UTM35		Høyde/Korkeus NN2000/N2000		Høydereferanse Kohde		Riksrøys Rajapyykki	
Markering Kohde	X	Y	H				
Røys Pyykki	7667814,08	571833,16	212,76				Fot røys Pyykin pohja
Bolt S Varmistusp. S	7667813,92	571827,03	213,09				Topp bolt Pultin yläpinta
Bolt N Varmistusp. N	7667806,02	571832,38	212,81				Topp bolt Pultin yläpinta
Retningsrøys Suuntaviitta			Utligger Rajaviitta				
Nr./ N:o	Retning/ Suunta (g)	Avstand/ Etäisyys (m)	Nr./ N:o	Retning/ Suunta (g)	Avstand/ Etäisyys (m)		
353Lrw	7,294	75,62					
Nærmeste grensemerke Viereisiin rajamerkkeihin			Hjertestein Sydänkivi				
Nr./N:o	Retning/Suunta (g)	Avstand/Etäisyys (m)	Finsk/Suomi		Norsk/Norja		
353K	7,337	1317,3					
353La	168,150	2628,9					
Grensemerkets høyde Rajamerkin korkeus	1,30	Omkrets ved foten Pohjan ympärys	6,40				
Arbeid utført ved denne grenseoppgangen Tässä rajankäynnissä suoritettut työt							
Riksrøysa i god stand, børstet og gulmalt. Rajapyykki on hyvässä kunnossa, harjattu puhtaaksi ja maalattu keltaiseksi.							
Andre markeringer Muita merkkejä lähellä			Skisse Varamerkkipiirros				
Merknader Huomautuksia							




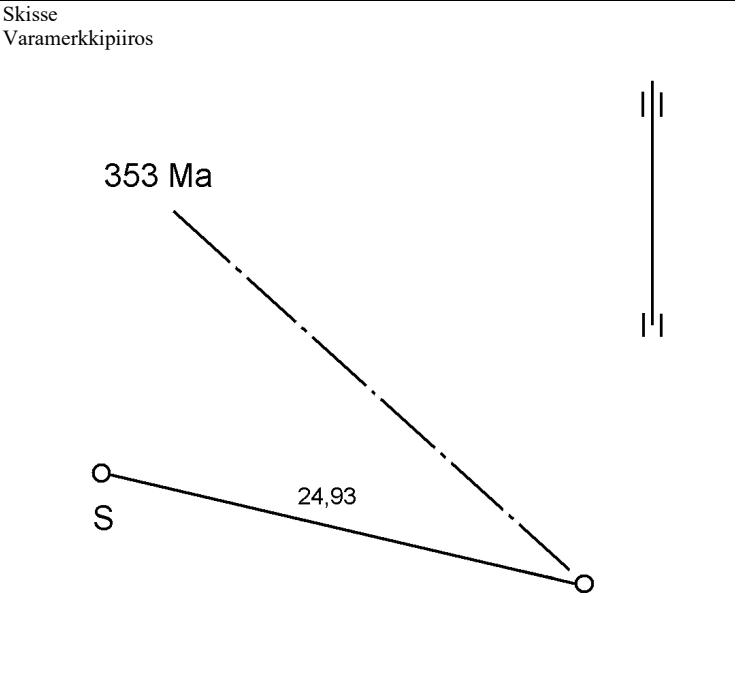
**Grenseoppgangen Norge – Finland 2025**  
**Suomen – Norjan Valtakunnanrajankäynti 2025**

**Grensemerkebeskrivelse**  
**Rajamerkkipöytäkirja**

Riksroys Rajapyykki	<b>353La</b>	Oppført Rakennusvuosi	<b>1976</b>	Navn Nimi	
	Koordinater/Koordinaatit EUREF89 UTM35			Høyde/Korkeus NN2000/N2000	Høydereferanse Kohde
Markering Kohde	X	Y		H	
Røys Pyykki	<b>7665507,35</b>	<b>573094,22</b>		<b>133,81</b>	Topp bolt Pultin yläpinta
Bolt S Varmistusp. S	<b>7665501,90</b>	<b>573089,89</b>		<b>133,53</b>	Topp bolt Pultin yläpinta
Bolt N Varmistusp. N	<b>7665505,82</b>	<b>573102,87</b>		<b>133,46</b>	Topp bolt Pultin yläpinta
Retningsrøys Suuntaviitta			Utligger Rajaviitta		
Nr./ N:o	Retning/ Suunta (g)	Avstand/ Etäisyys (m)	Nr./ N:o	Retning/ Suunta (g)	Avstand/ Etäisyys (m)
Nærmeste grensemerke Viereisiin rajamerkkeihin			Hjertestein Sydänkivi		
Nr./N:o	Retning/Suunta (g)	Avstand/Etäisyys (m)	Finsk/Suomi		Norsk/Norja
<b>353L</b>	<b>368,150</b>	<b>2628,9</b>			
<b>353M</b>	<b>168,153</b>	<b>1689,3</b>			
Grensemerkets høyde Rajamerkin korkeus	<b>1,40</b>	Omkrets ved foten Pohjan ympärys	<b>6,30</b>		
Arbeid utført ved denne grenseoppgangen Tässä rajankäynnissä suoritettut työt					
Riksroysa i god stand, børstet og gulmalt. Rajapyykki on hyvässä kunnossa, harjattu puhtaaksi ja maalattu keltaiseksi.					
Andre markeringer Muita merkkejä lähellä			Skisse Varamerkkipiirros		
					
Merknader Huomautuksia					
Messingbolt i røysas sentrum. Messinkinen keskuspultti pyykin alla.					

Riksroys Rajapyykki	353M	Oppført Rakennusvuosi	1896	Navn Nimi	Bártevárri, Porttivaara	
Koordinater/Koordinaatit EUREF89 UTM35		Høyde/Korkeus NN2000/N2000		Høydereferanse Kohde		Riksroys Rajapyykki
Markering Kohde	X	Y	H			
Røys Pyykki	7664025,09	573904,46	164,78			
Bolt S Varmistusp. S	7664026,58	573898,63	164,71			
Bolt N Varmistusp. N	7664033,00	573907,31	164,83			
Retningsrøys Suuntaviitta			Utligger Rajaviitta			
Nr./ N:o	Retning/ Suunta (g)	Avstand/ Etäisyys (m)	Nr./ N:o	Retning/ Suunta (g)	Avstand/ Etäisyys (m)	
353Mre	145,542	70,25				
Nærmeste grensemerke Viereiin rajamerkkeihin				Hjertestein Sydänkivi		
Nr./N:o	Retning/Suunta (g)	Avstand/Etäisyys (m)		Finsk/Suomi		Norsk/Norja
353La	368,153	1689,3				
353Ma	145,551	1249,0				
Grensemerkets høyde Rajamerkin korkeus	1,30	Omkrets ved foten Pohjan ympärys	6,30			
Arbeid utført ved denne grenseoppgangen Tässä rajankäynnissä suoritettut työt						
Riksroysa i god stand, børstet og gulmalt. Rajapyykki on hyvässä kunnossa, harjattu puhtaaksi ja maalattu keltaiseksi.						
Andre markeringer Muita merkkejä lähellä				Skisse Varamerkkipiirros		
Merknader Huomautuksia						

Riksrøys Rajapyykki	353Ma	Oppført Rakennusvuosi	1976	Navn Nimi	
	Koordinater/Koordinaatit EUREF89 UTM35			Høyde/Korkeus NN2000/N2000	Høydereferanse Kohde
Markering Kohde	X	Y		H	
Røys Pyykki	7663205,72	574847,16		156,21	Fot røys Pyykin pohja
Bolt S Varmistusp. S	7663208,21	574840,56		156,22	Topp bolt Pultin yläpinta
Bolt N Varmistusp. N	7663226,31	574836,94		155,23	Topp bolt Pultin yläpinta
Retningsrøys Suuntaviitta			Utligger Rajaviitta		
Nr./ N:o	Retning/ Suunta (g)	Avstand/ Etäisyys (m)	Nr./ N:o	Retning/ Suunta (g)	Avstand/ Etäisyys (m)
			353Mau	145,574	2274,21
Nærmeste grensemerke Viereisiin rajamerkkeihin				Hjertestein Sydänkivi	
Nr./N:o	Retning/Suunta (g)	Avstand/Etäisyys (m)	Finsk/Suomi	Norsk/Norja	
353M	345,551	1249,0			
Treriks. Kolm.valt. pyykki	145,569	2810,7			
Grensemerkets høyde Rajamerkin korkeus	1,40	Omkrets ved foten Pohjan ympärys	6,30		
Arbeid utført ved denne grenseoppgangen Tässä rajankäynnissä suoritettut työt					
Riksrøysa i god stand, børstet og gulmalt. Rajapyykki on hyvässä kunnossa, harjattu puhtaaksi ja maalattu keltaiseksi.					
Andre markeringer Muita merkkejä lähellä			Skisse Varamerkkipiirros		
Merknader Huomautuksia					
Messingbolt i røysas sentrum. Messinkinen keskuspultti pyykin alla.					

Riksroys Rajapyykki	Treriksr. Kolm.val t.pyykki	Oppført Rakennusvuosi	1846	Navn Nimi	Treriksrøysa Krokfjellet, Kolmen valtakunnan pyykki Muotkavaara	
	Koordinater/Koordinaatit EUREF89 UTM35			Høyde/Korkeus NN2000/N2000	Høydereferanse Kohde	Riksroys Rajapyykki
Markering Kohde	X	Y		H		
Røys Pyykki	7661361,30	576968,00		145,20	Fot røys Pyykin pohja	
Bolt S Varmistusp. S	7661366,01	576943,31			Topp bolt Pultin yläpinta	
Bolt N Varmistusp. N						
	Retningsrøys Suuntaviitta		Utligger Rajaviitta			
Nr./ N:o	Retning/ Suunta (g)	Avstand/ Etäisyys (m)	Nr./ N:o	Retning/ Suunta (g)	Avstand/ Etäisyys (m)	
Nærmeste grensemerke Viereisiin rajamerkkeihin			Hjertestein Sydänkivi			
Nr./N:o	Retning/Suunta (g)	Avstand/Etäisyys (m)	Finsk/Suomi		Norsk/Norja	
353Ma	345,569	2810,7				
Grensemerkets høyde Rajamerkin korkeus		Omkrets ved foten Pohjan ympärys	5,30			
Arbeid utført ved denne grenseoppgangen Tässä rajankäynnissä suoritettut työt						
						
Andre markeringer Muita merkkejä lähellä			Skisse Varamerkkipiirros			
S er finsk nivellementsolt nr. 752352. S on suomalainen vaatuspultti n:o 752352.						
Merknader Huomautuksia						