

(38)
538-411-17-18
Olli Ja Jussila

71
M

(38)
538-411-17-18
Olli Ja Jussila

(74)
538-411-5-18
Tasanen

(74)
538-411-5-18
Tasanen

249
M

(38)
538-411-17-18
Olli Ja Jussila

(74)
538-411-5-18
Tasanen

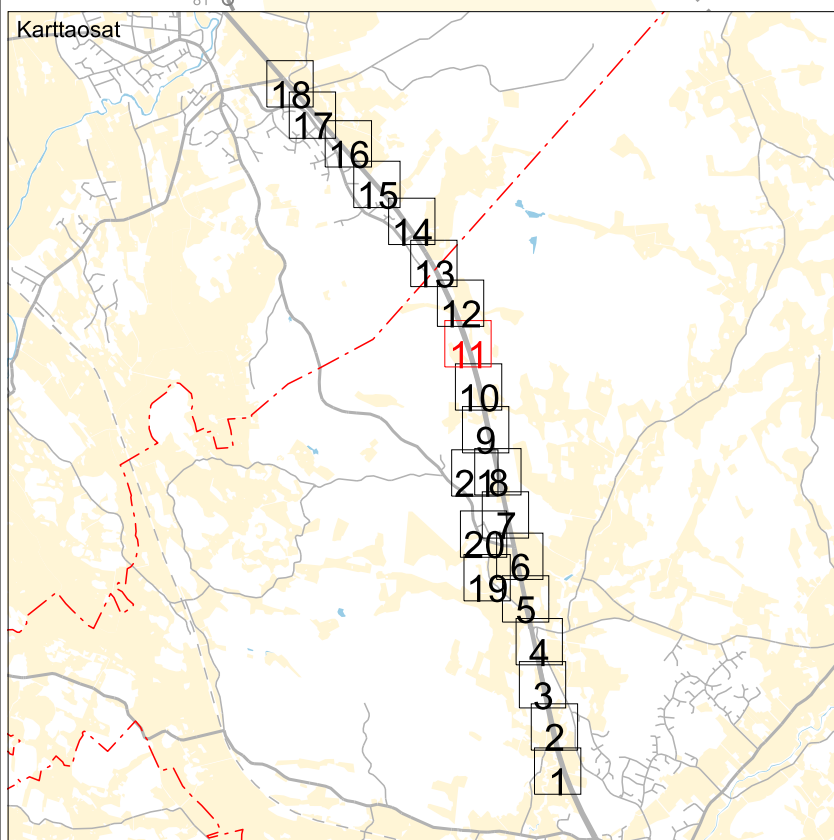
231
V

230
M

672600
2250200

ei puustoa poistettu

(74)
538-411-5-18
Tasanen



(38)
538-411-17-18
Olli Ja Jussila

haltuunoton
raja

436
M
puustoa
poistettu

53,9

437
M

(74)
538-411-5-18
Tasanen

422
M

haltuunoton raja

538-895-0-8
Turku-Oulu valtatie

18,3+6,7

62
M

Y16

(74)
538-411-5-18
Tasanen

(112)
538-411-4-42
VESONMETSÄ

(110)
538-411-17-24
MUSTAKULTA

(110)
538-411-17-24
MUSTAKULTA

345
Tie

63
Tie

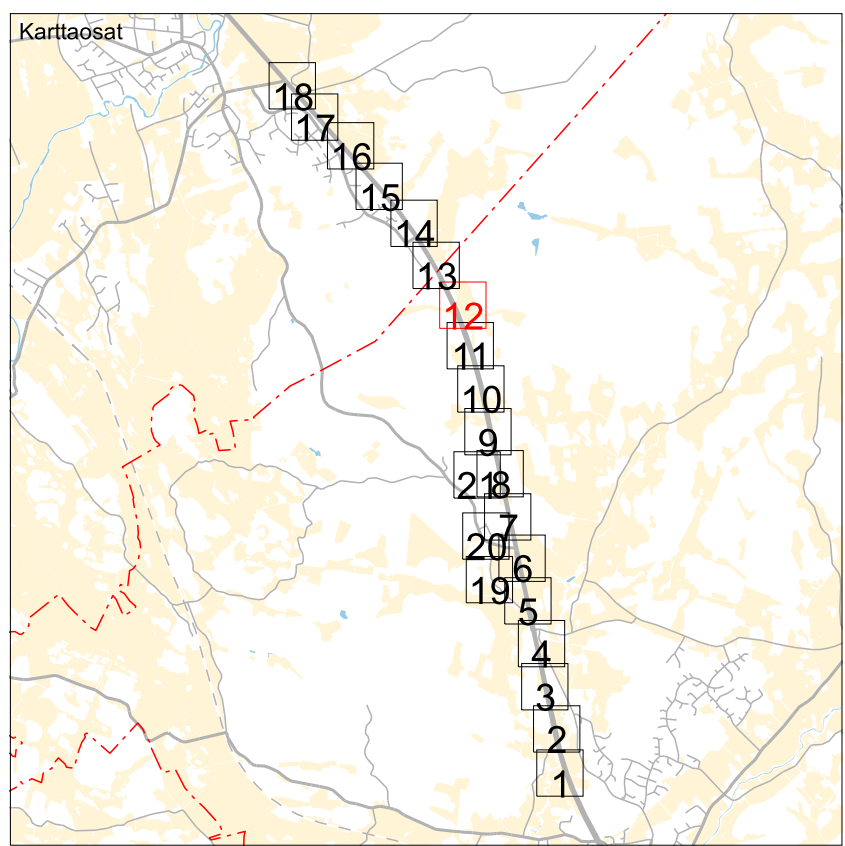
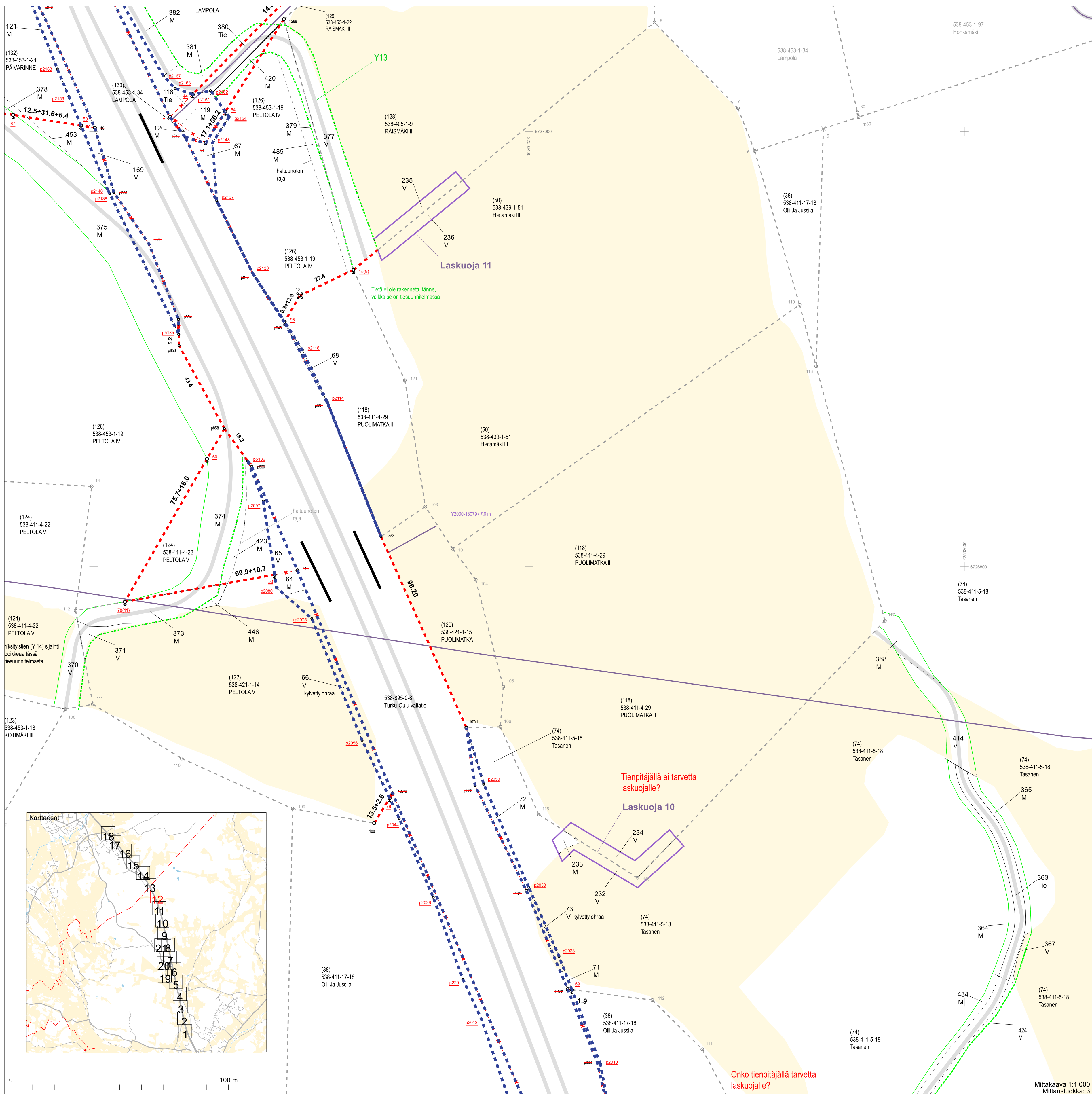
(108)
538-411-17-26
Salmenmäki

(74)
538-411-5-18
Tasanen

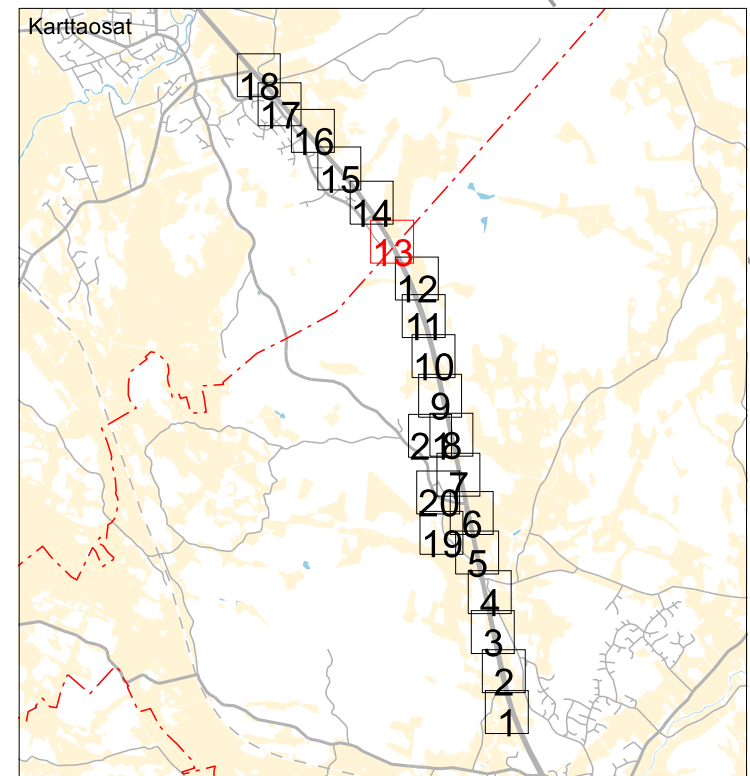
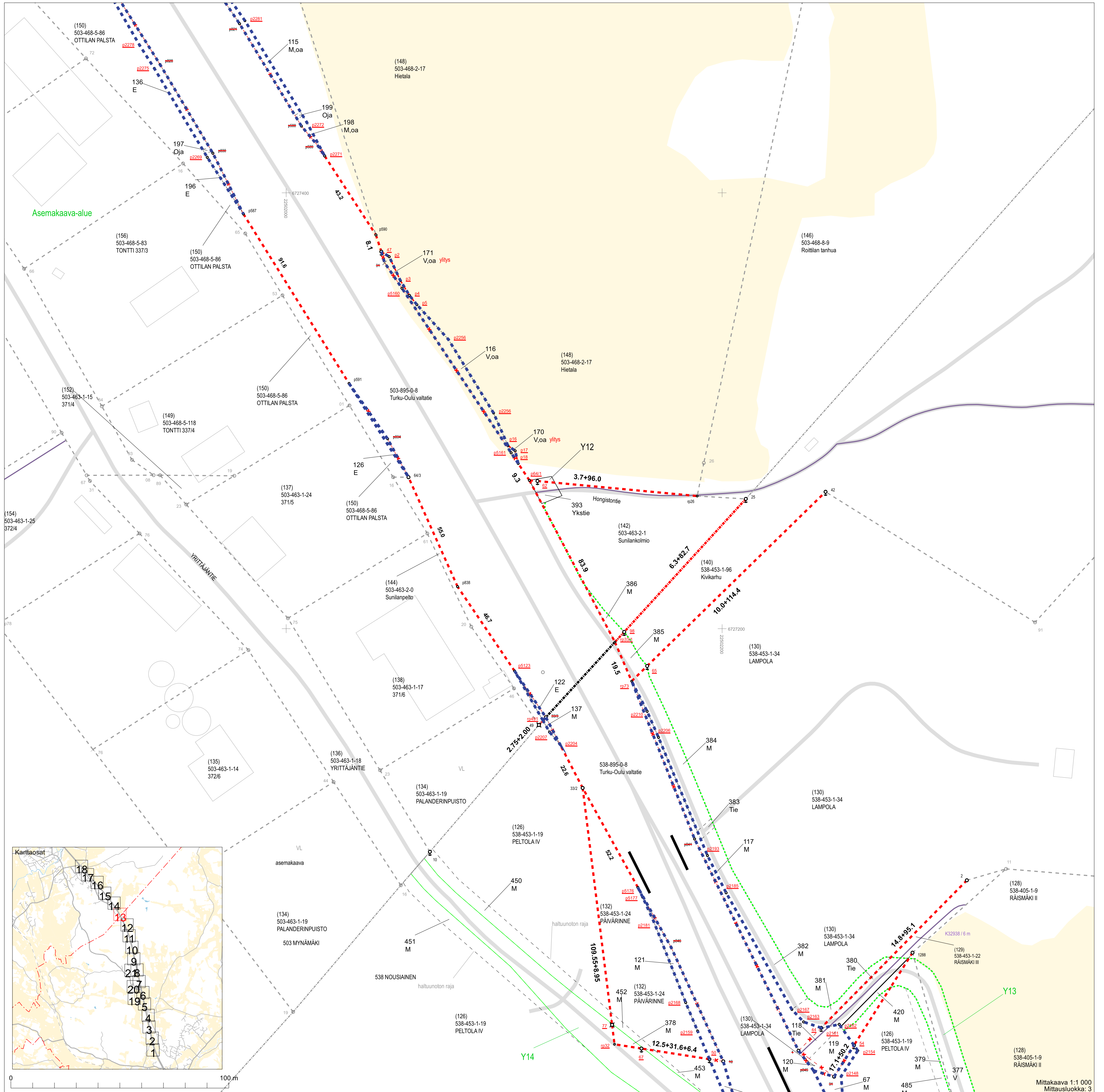
(74)
538-411-5-18
Tasanen

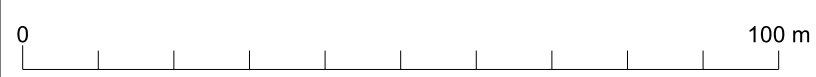
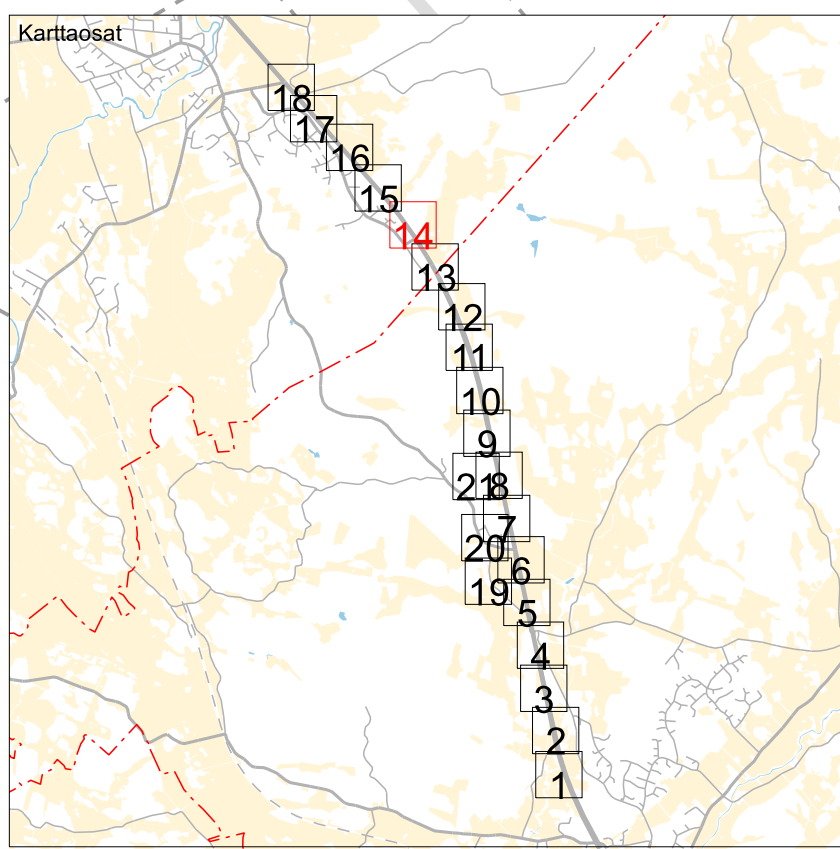
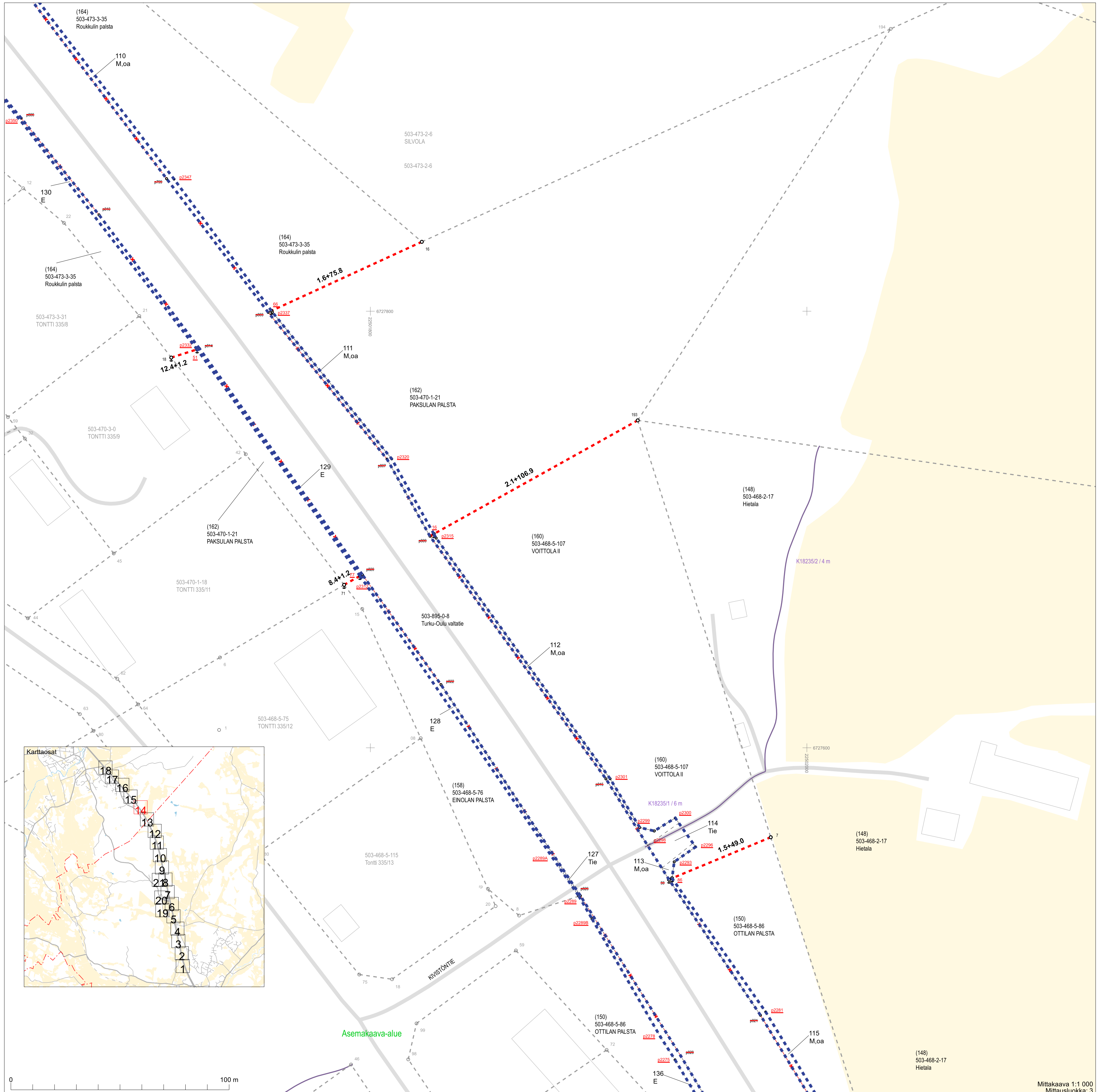
Mittakaava 1:1 000
Mittausluokka: 3

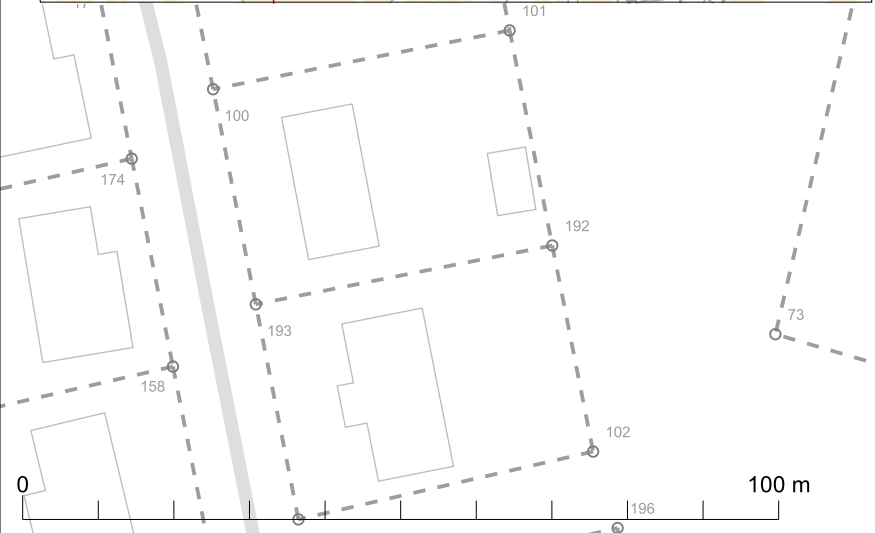
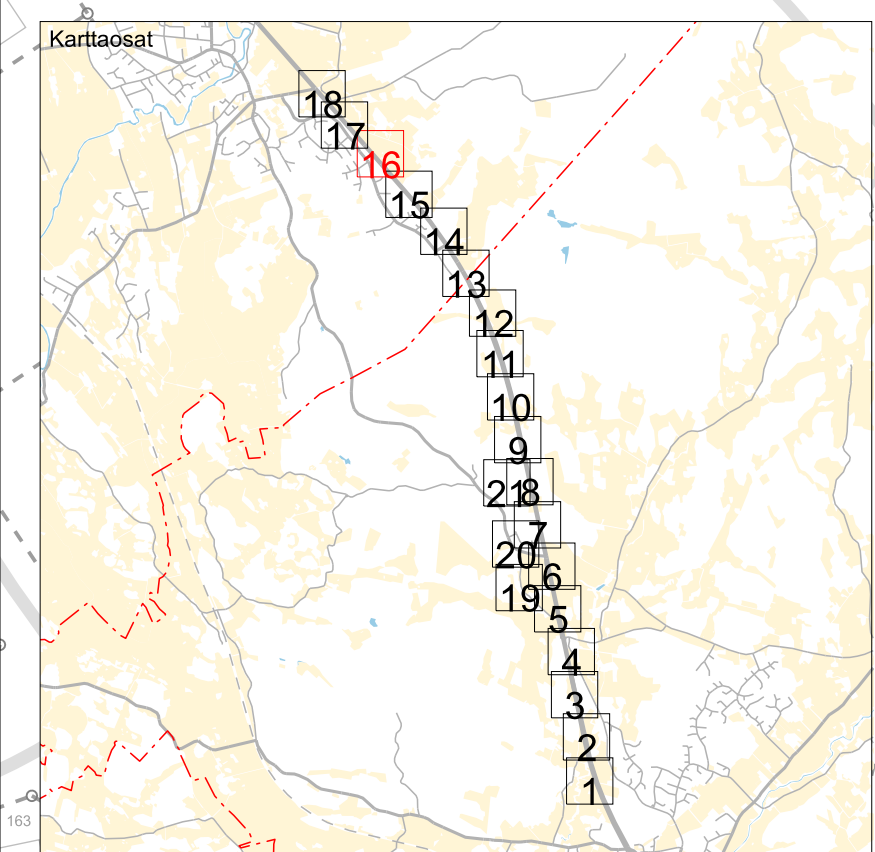
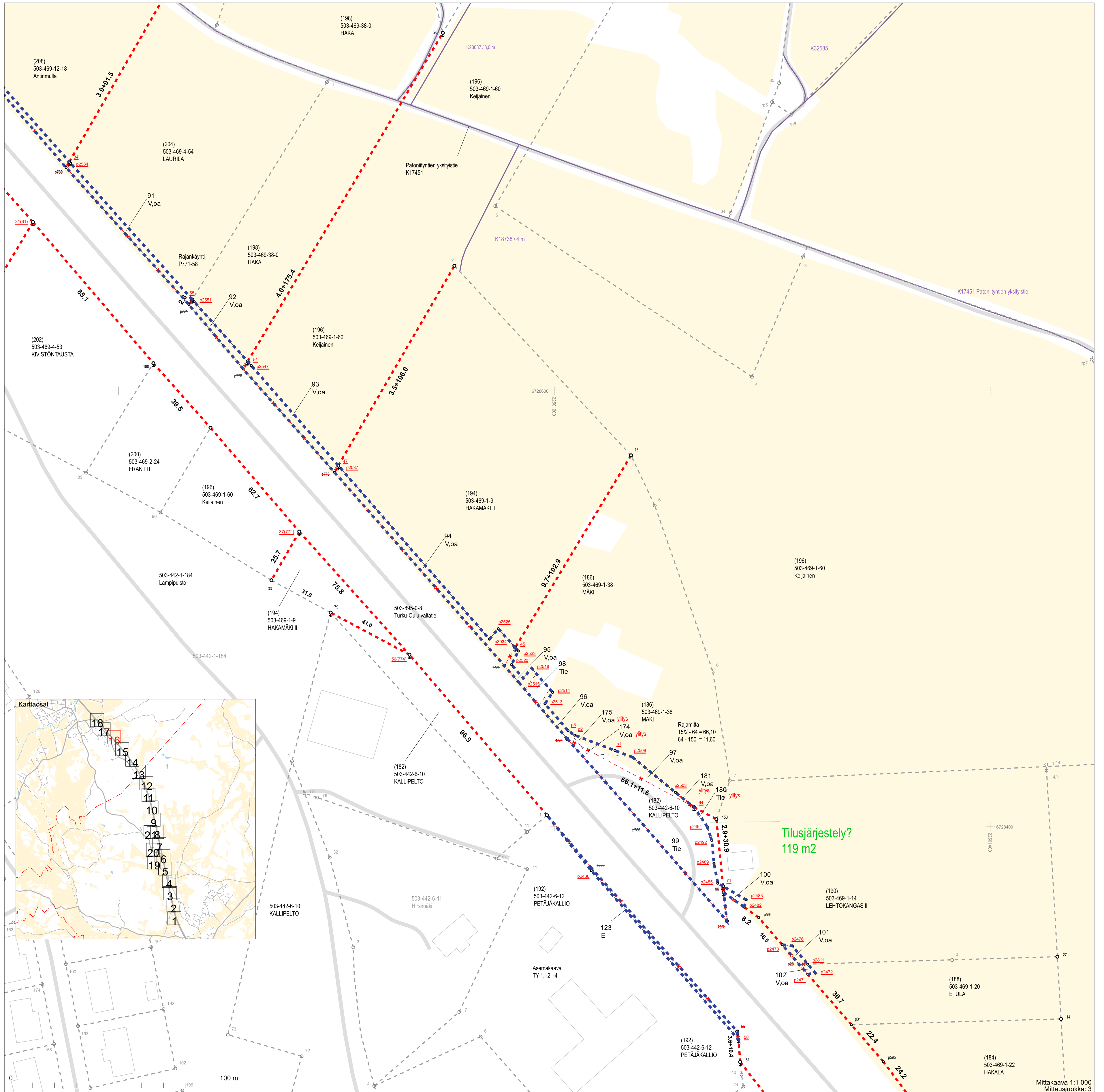
Koordinaattijärjestelmä: ETRS-GKN/peruskkoordinaatisto

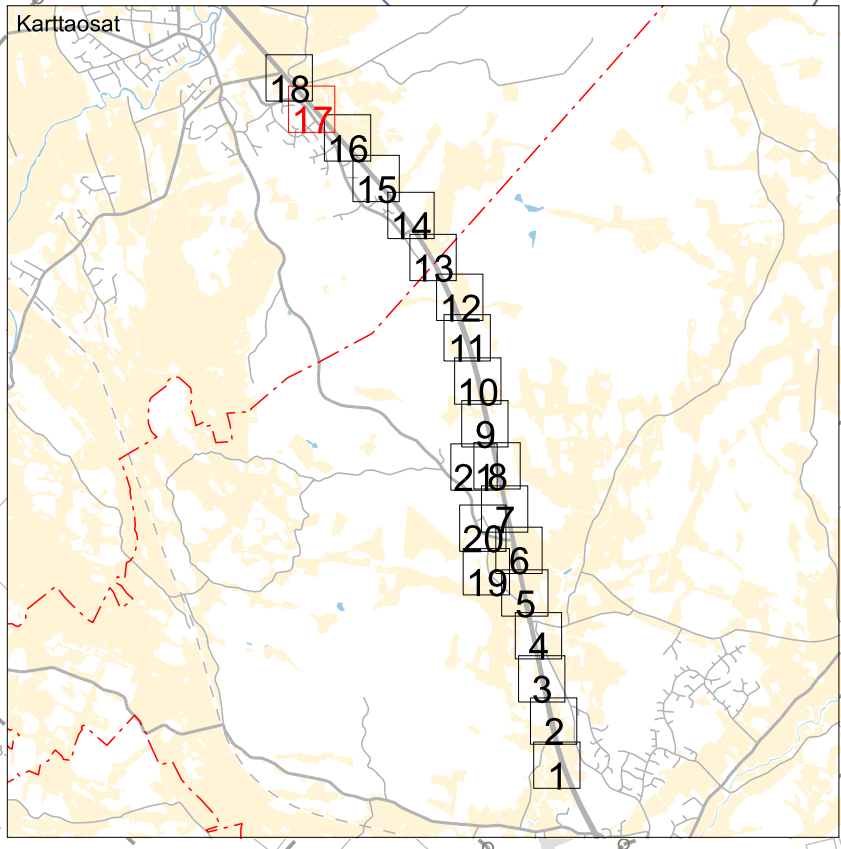
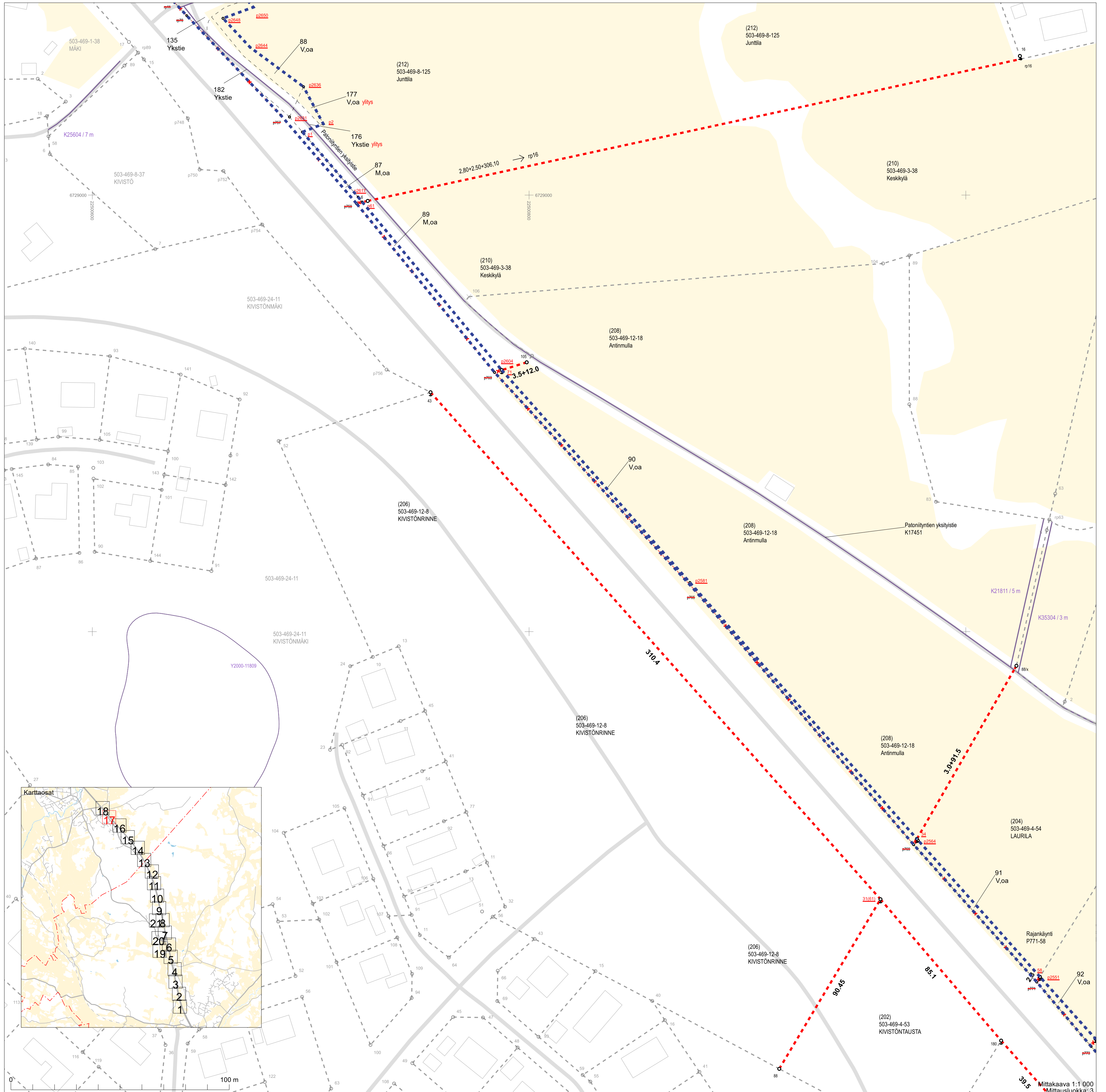


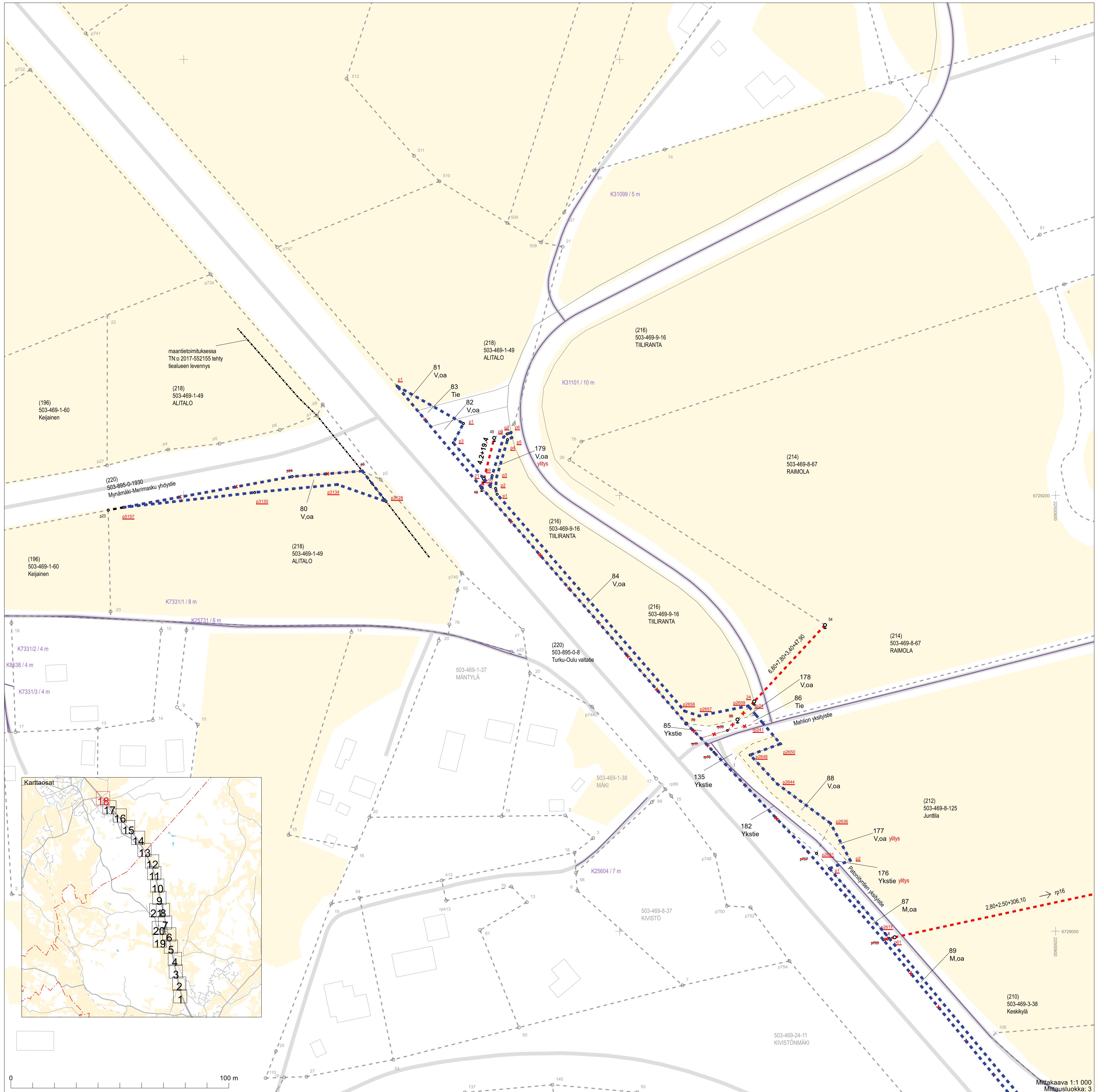
Onko tienpitäjällä tarvetta laskuojalle?

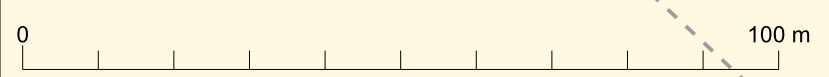
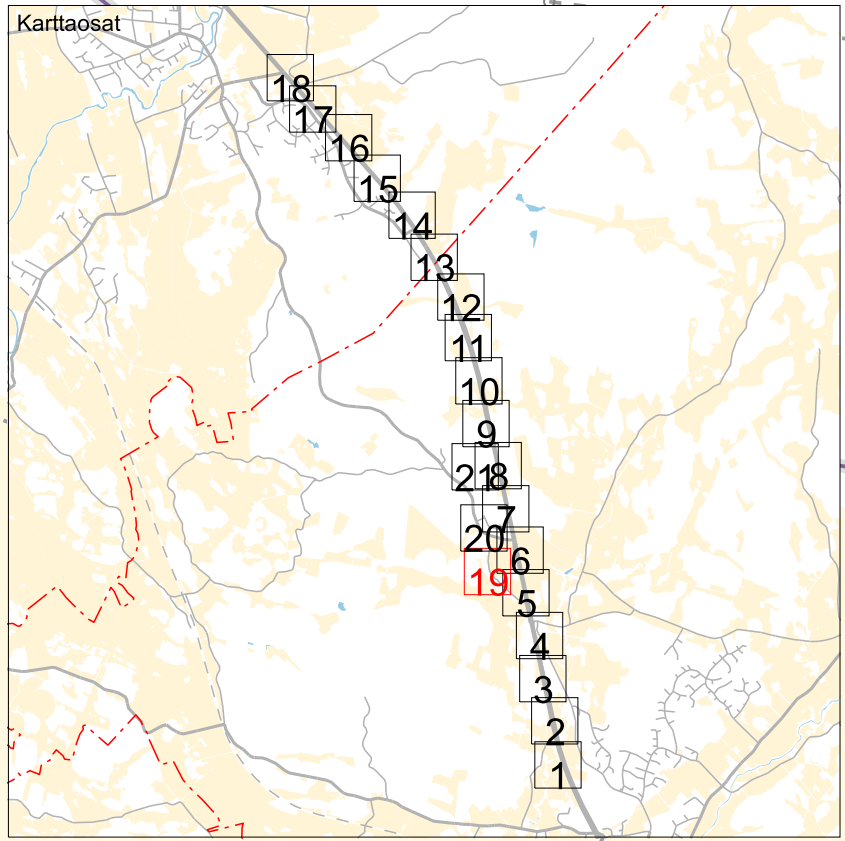
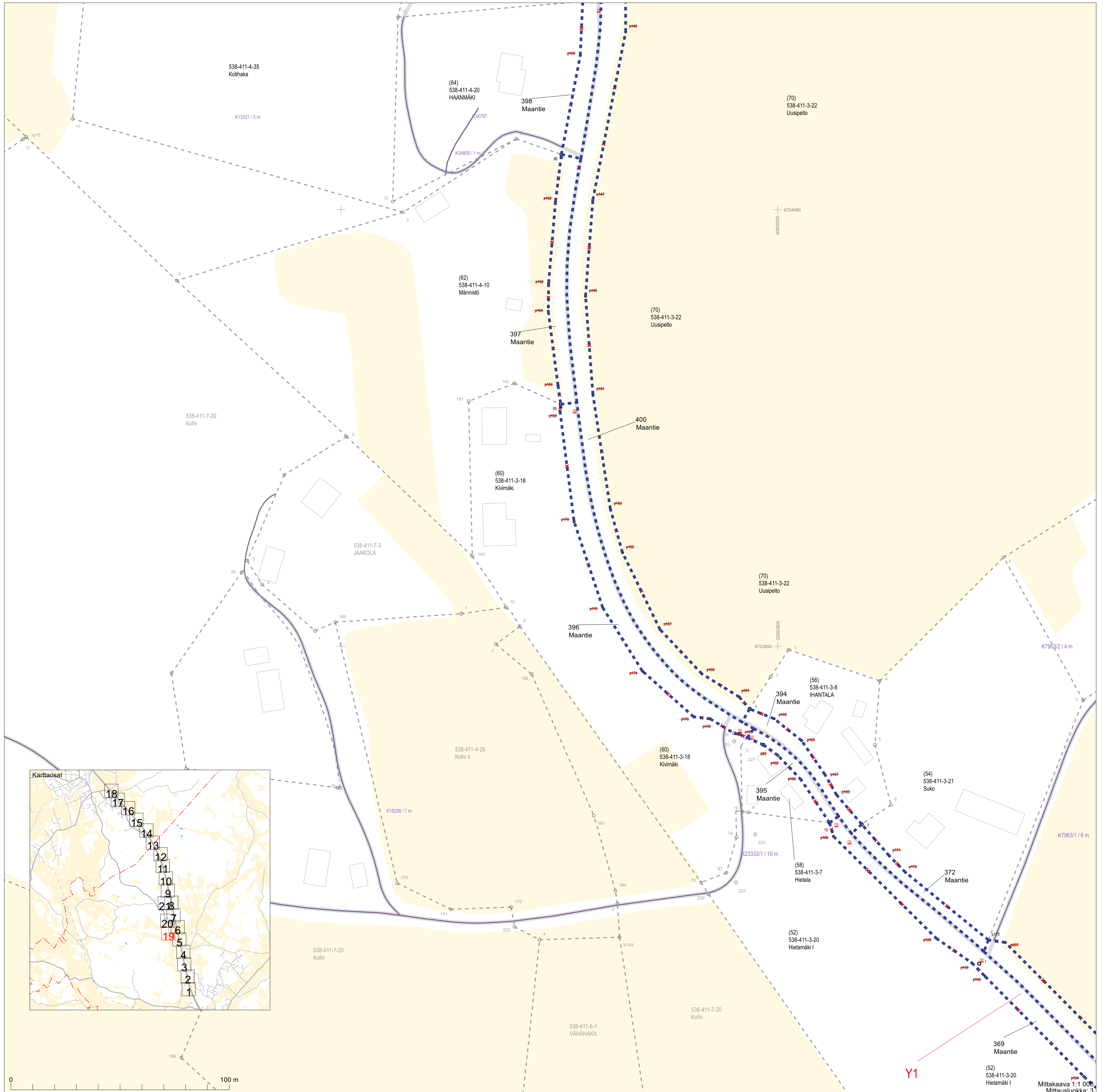








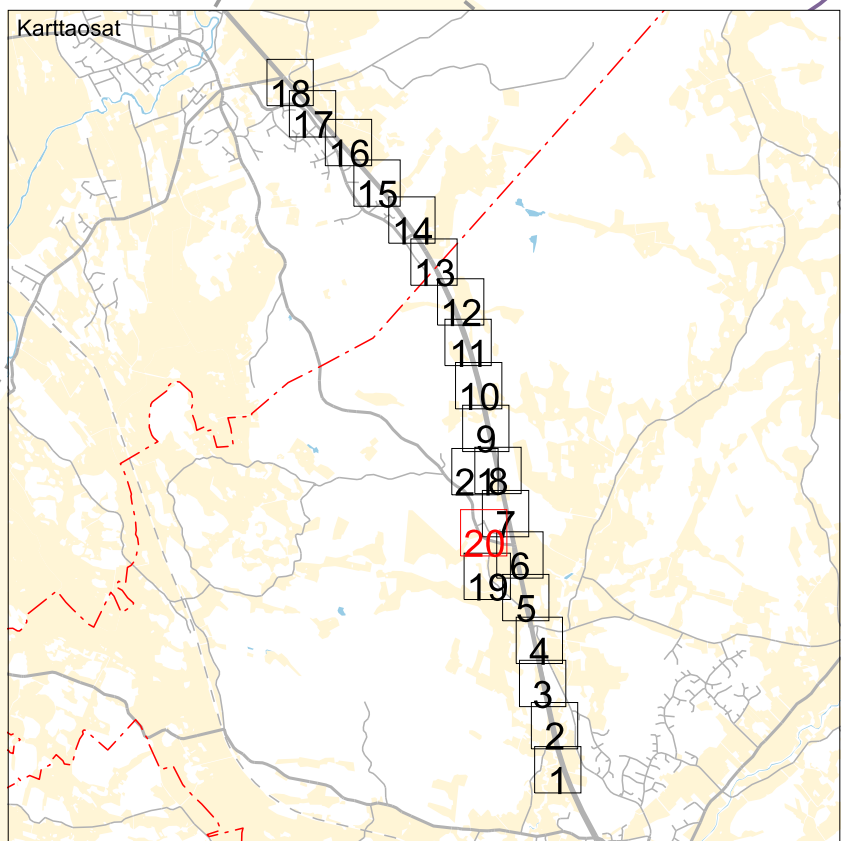
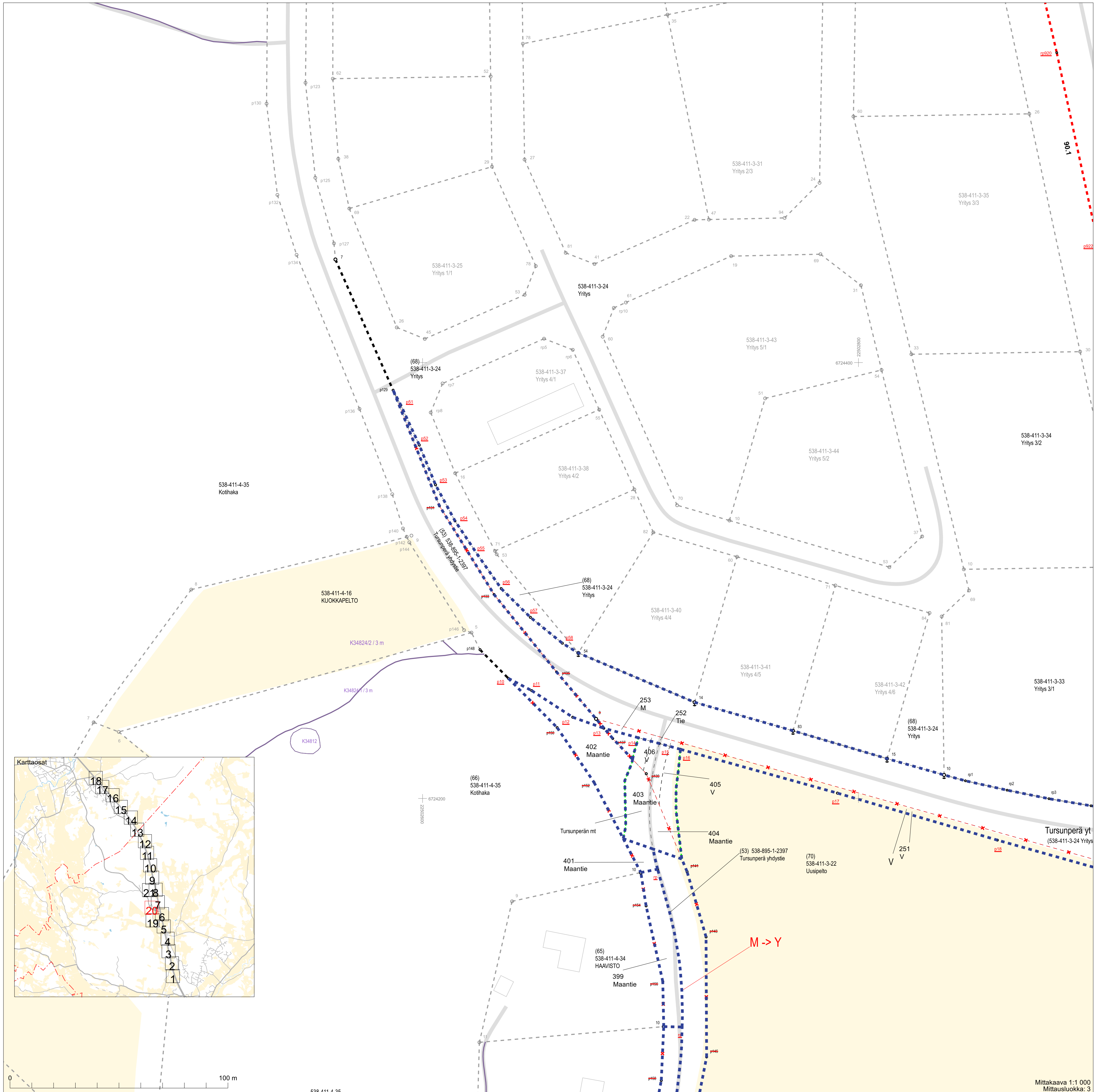


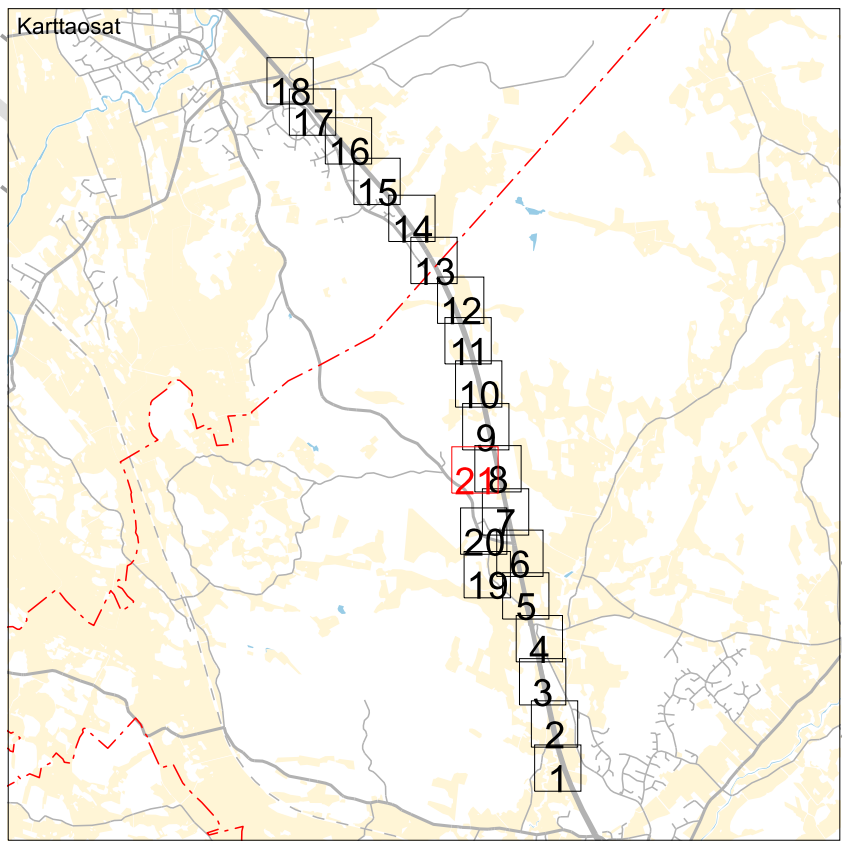
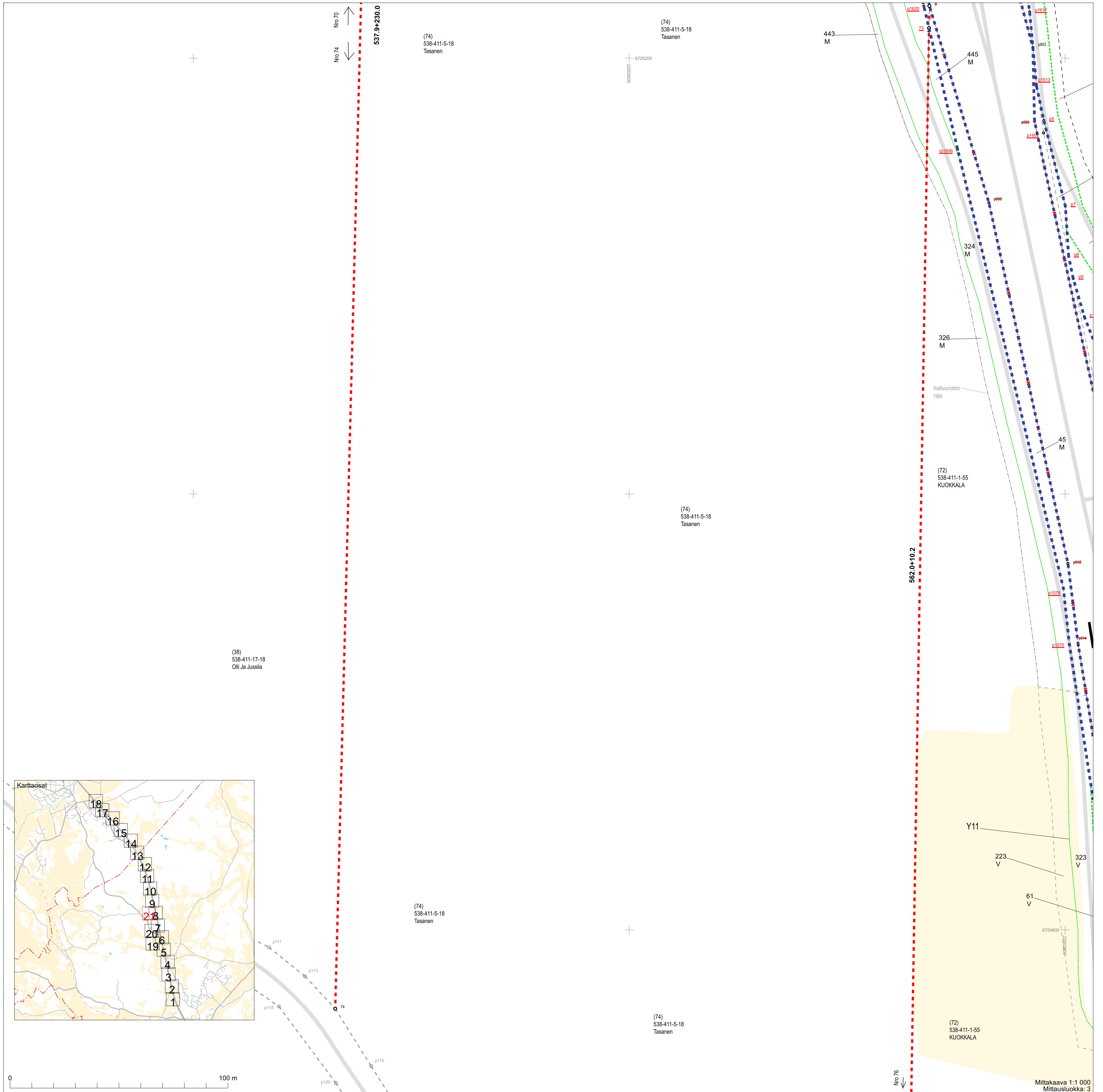


Y1

Mittakaava 1:1 000
Mittausluokka: 3














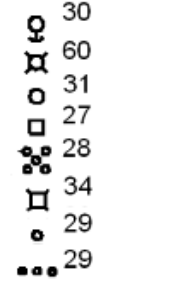






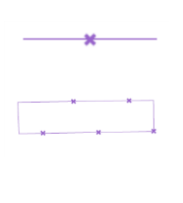







Koordinaattijärjestelmä: ETRS-GKN/peruskkoordinaatisto





Mittakaava 1:1 000
Mittausluokka: 3
Koordinaattijärjestelmä: ETRS-GKn/peruskoordinaatisto

Toimituskartan selite

	Toimituksessa vahvistettu tai uusi	Toimituksessa mukana	Toimituksessa poistettu	Ei mukana toimituksessa
Kiinteistöjen välinen raja <ul style="list-style-type: none"> Tilan tai rekisteriyksikön raja Tontin tai yleisen alueen raja Kuntaraja 	  	  	  	  
Kiinteistötunnus <ul style="list-style-type: none"> Kiinteistö / määräala 	<u>297-411-1-31 (297-411-1-27)</u> (M601) Koivula	297-411-1-27		297-411-1-23
Rajamerkki <ul style="list-style-type: none"> Putkipyykki Maaperäkivipyykki Yksikivinen pyykki Nelikulmainen pyykki Viisikivinen pyykki Viisipaaluinen pyykki Rajapiste Rajaviitta 				
Rajan pituus <ul style="list-style-type: none"> Rajamitta Rajamitta ja lisämitta 	31.0 21.0+2.5	31.0 21.0+2.5		
Muu rajamerkkien välinen etäisyys (sidemitta)				
Käyttöoikeus ja sen tunnus <ul style="list-style-type: none"> Tieoikeus, osan numero, leveys Muu linjamainen oikeus Alueellinen oikeus / maantien suoja-alue / näkemäalueen raja Vedenotto-oikeus 				
Maastokuvio <ul style="list-style-type: none"> Tunnus Raja 	2 	2 		
Yksityistien vaikutusalueen rajaus				
Muut mahdolliset merkit <ul style="list-style-type: none"> Yksityistien liittymä Maatalousliittymä Kaivo Tien keskilinjän piste 				

Maaston havainnollistamiseksi saatetaan toimituskartalla esittää myös maastokartan rakennuksia ja teitä (harmaa), vesialueita (sininen) ja mahdollisesti myös muita kohteita. Toimituskartalla olevia koordinaattiristejä ja -lukuja voidaan käyttää paikantamisen apuna maastossa. Asemakaava-alueella näytetään kaavan mukainen käyttötarkoituksen lyhenne (esim. AO).