

791-420-30-20
PINOLA

791-420-7-6
Arola

742
Jm

144
Aa

145
Aa

146
Aa

791-420-33-0
LUMIVAARA

7135000
26482500

742
Jm

144
Aa

145
Aa

146
Aa

791-420-33-0
LUMIVAARA

791-420-33-0
LUMIVAARA

Y2000-24066 Pyhäkoski-Petäjavesi
voimansiirtolinja
oikeutettu Fingrid Oyj

145
Aa

146
Aa

743
Jm

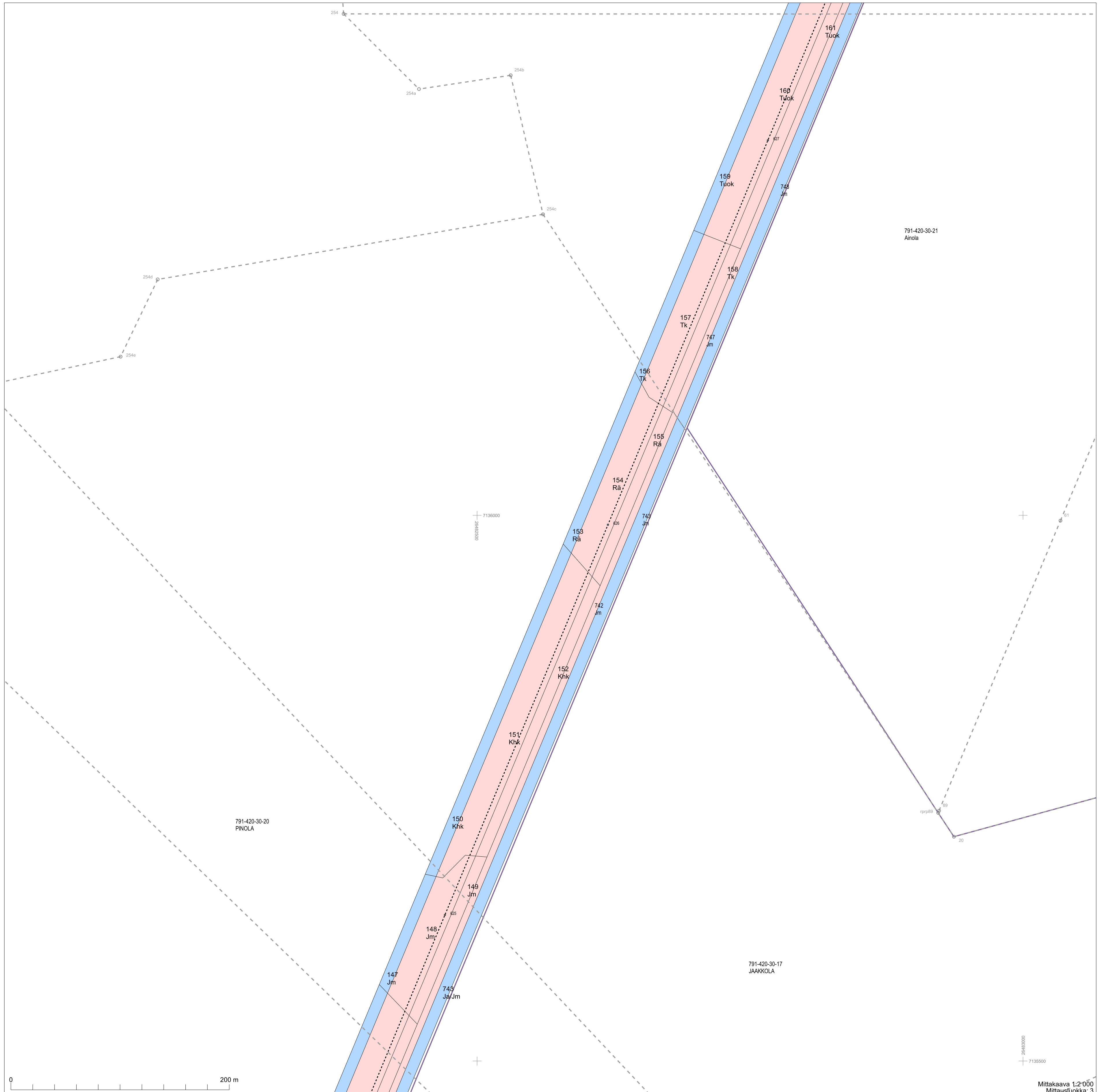
K25456 / 10 m

0 200 m

26482500
7134500

Mittakaava 1:2 000
Mittausluokka: 3

Koordinaattijärjestelmä: ETRS-GKN/peruskkoordinaatisto



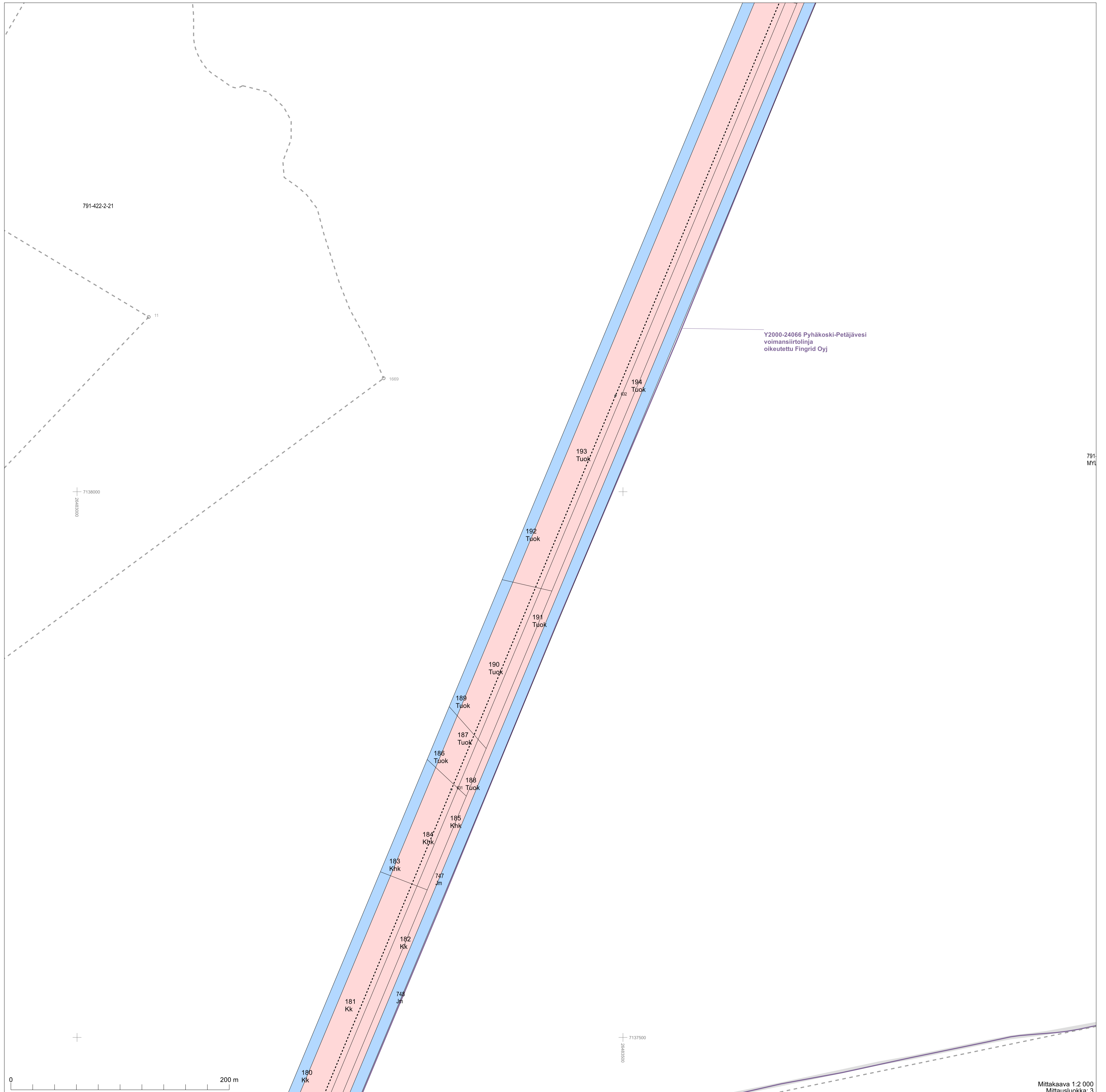
791-420-30-21
Amola

791-420-30-20
PINOLA

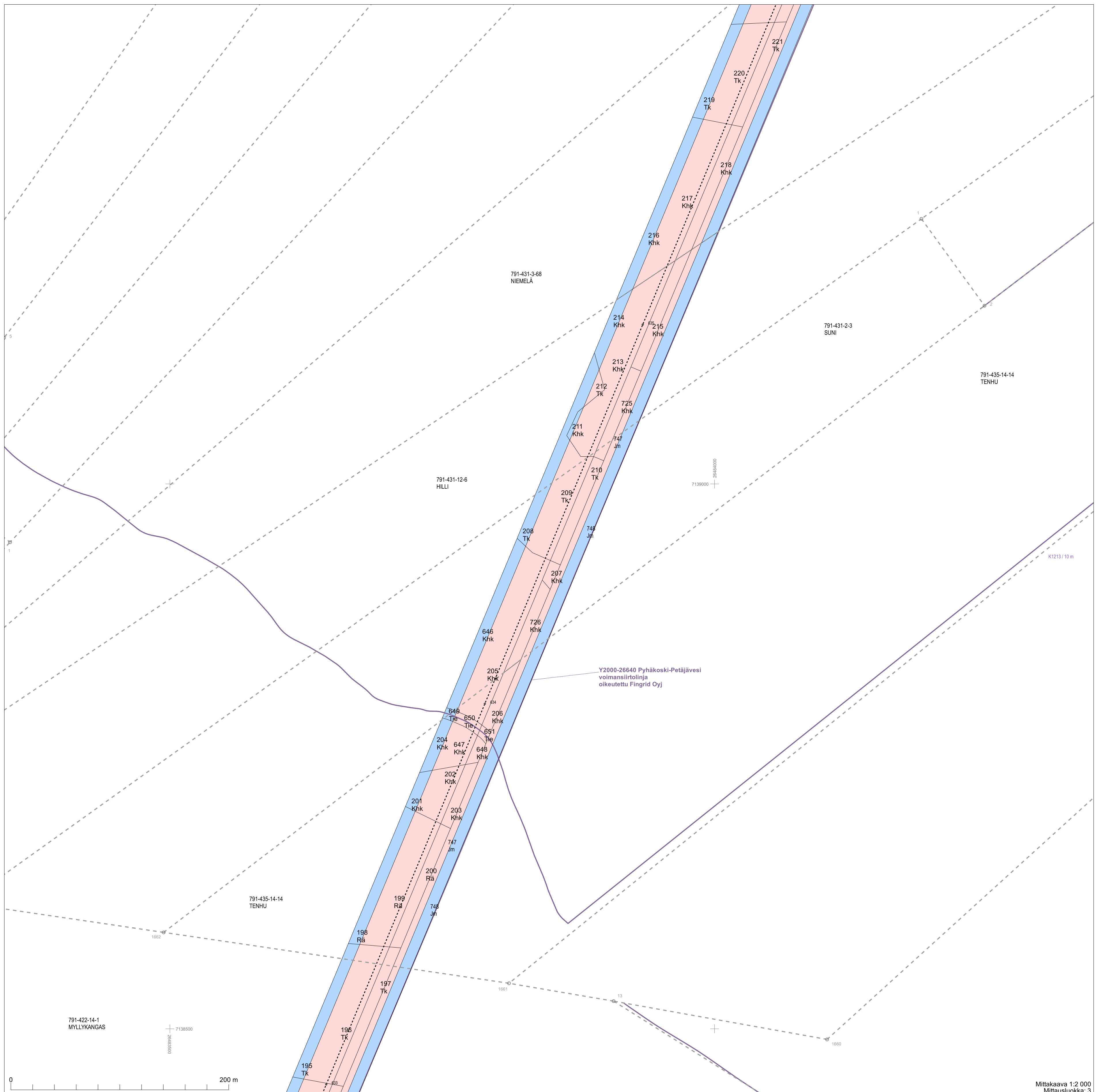
791-420-30-17
JAANKOLA




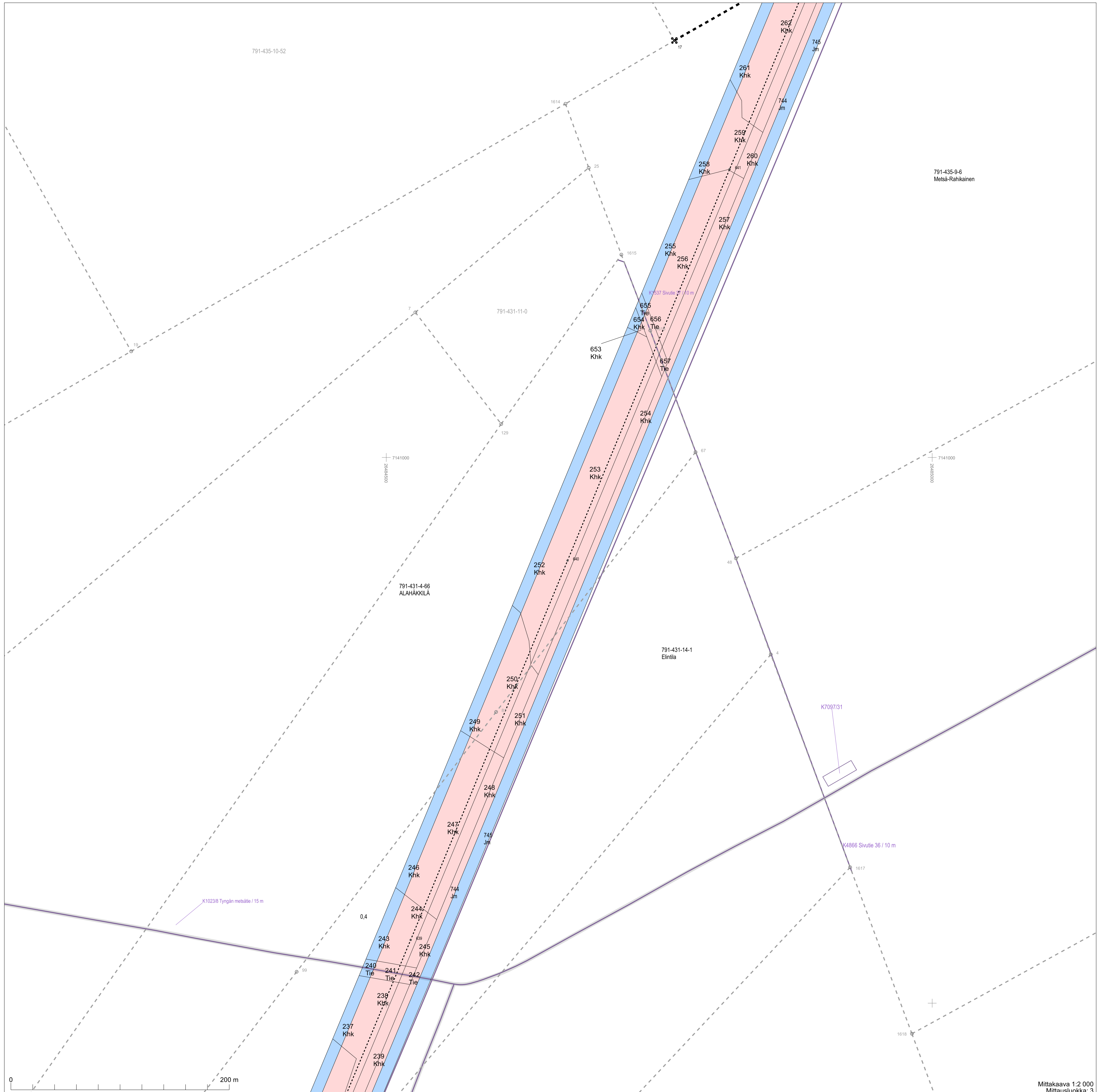




791
MYL







791-435-9-6
Metsä-Rahikainen

791-431-4-66
ALAHÄKKILÄ

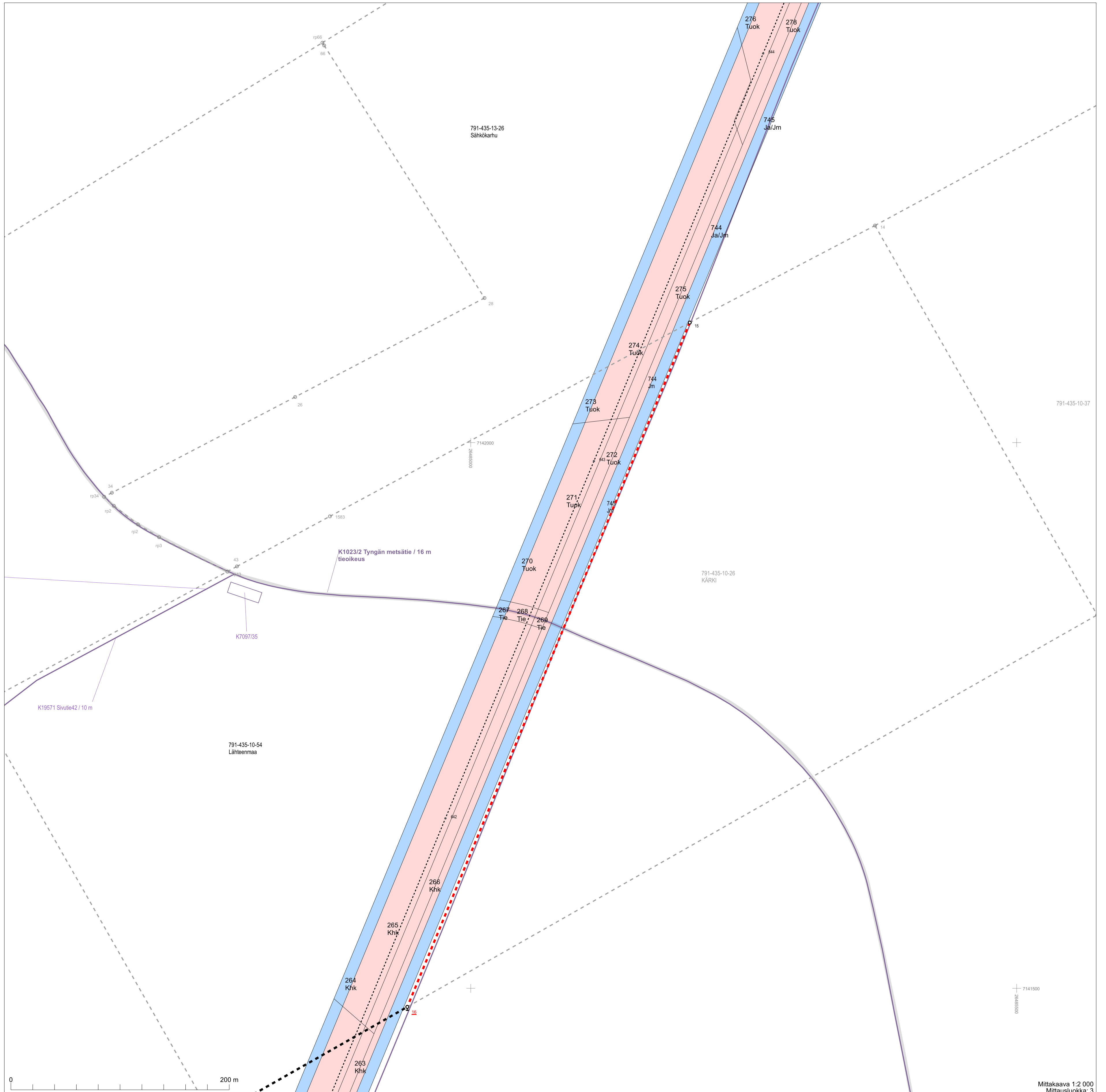
791-431-14-1
Eimillä

K10238 Tyngän metsälie / 15 m

K7097/31

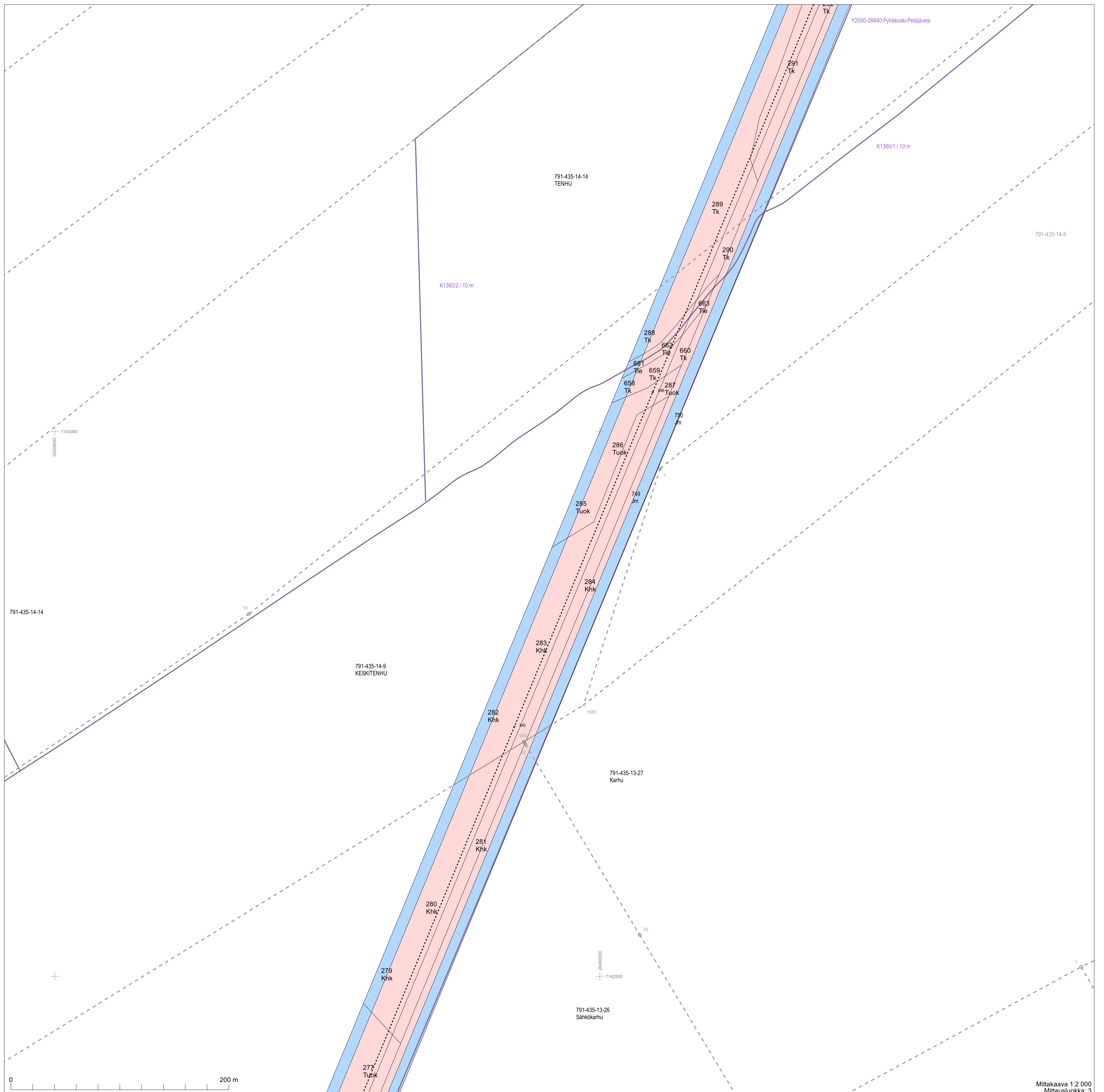
K4866 Sivute 36 / 10 m

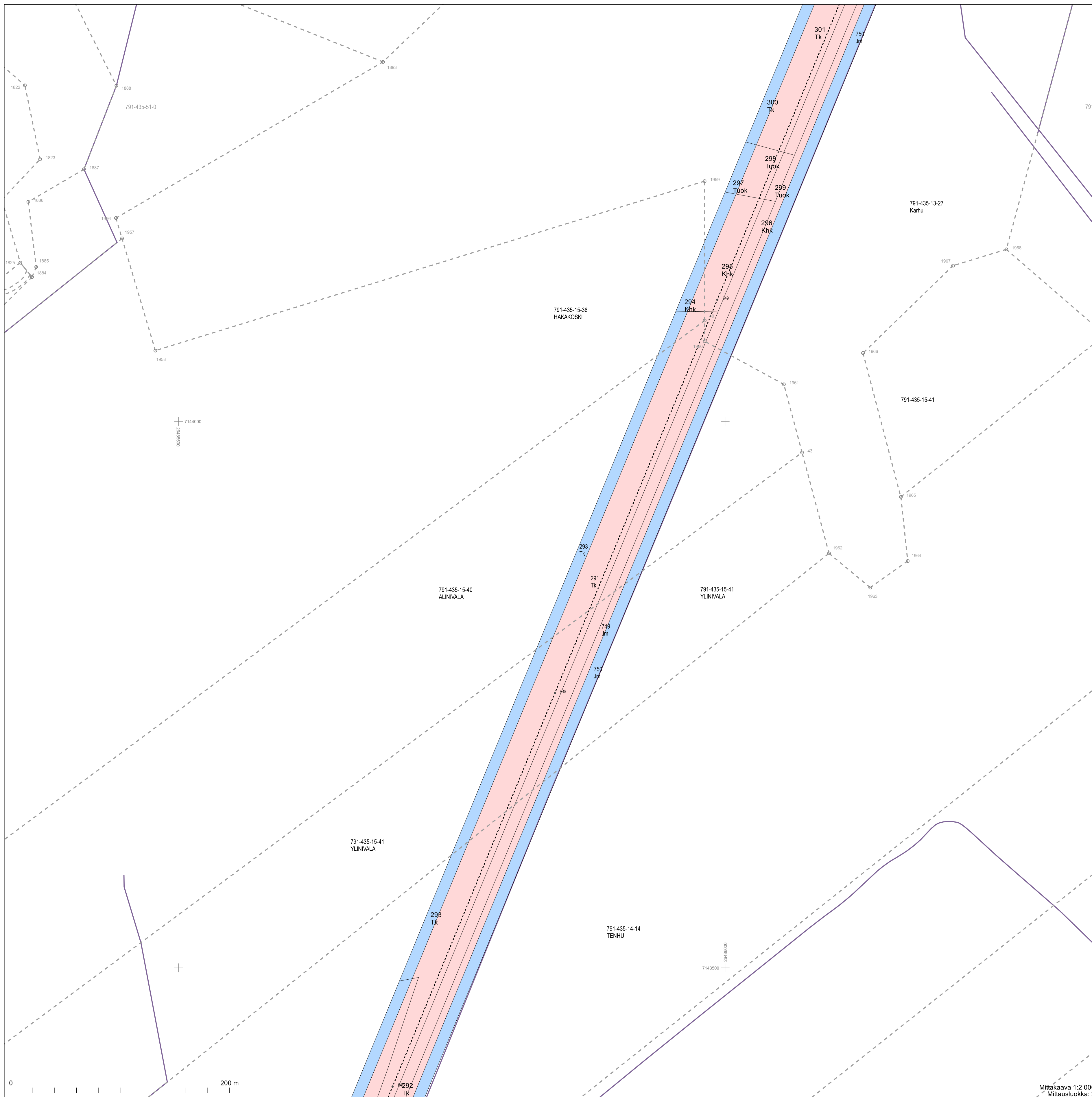




0 200 m

Mittakaava 1:2 000
Mittausluokka: 3
Koordinaattijärjestelmä: ETRS-GKN/peruskoordinaatisto

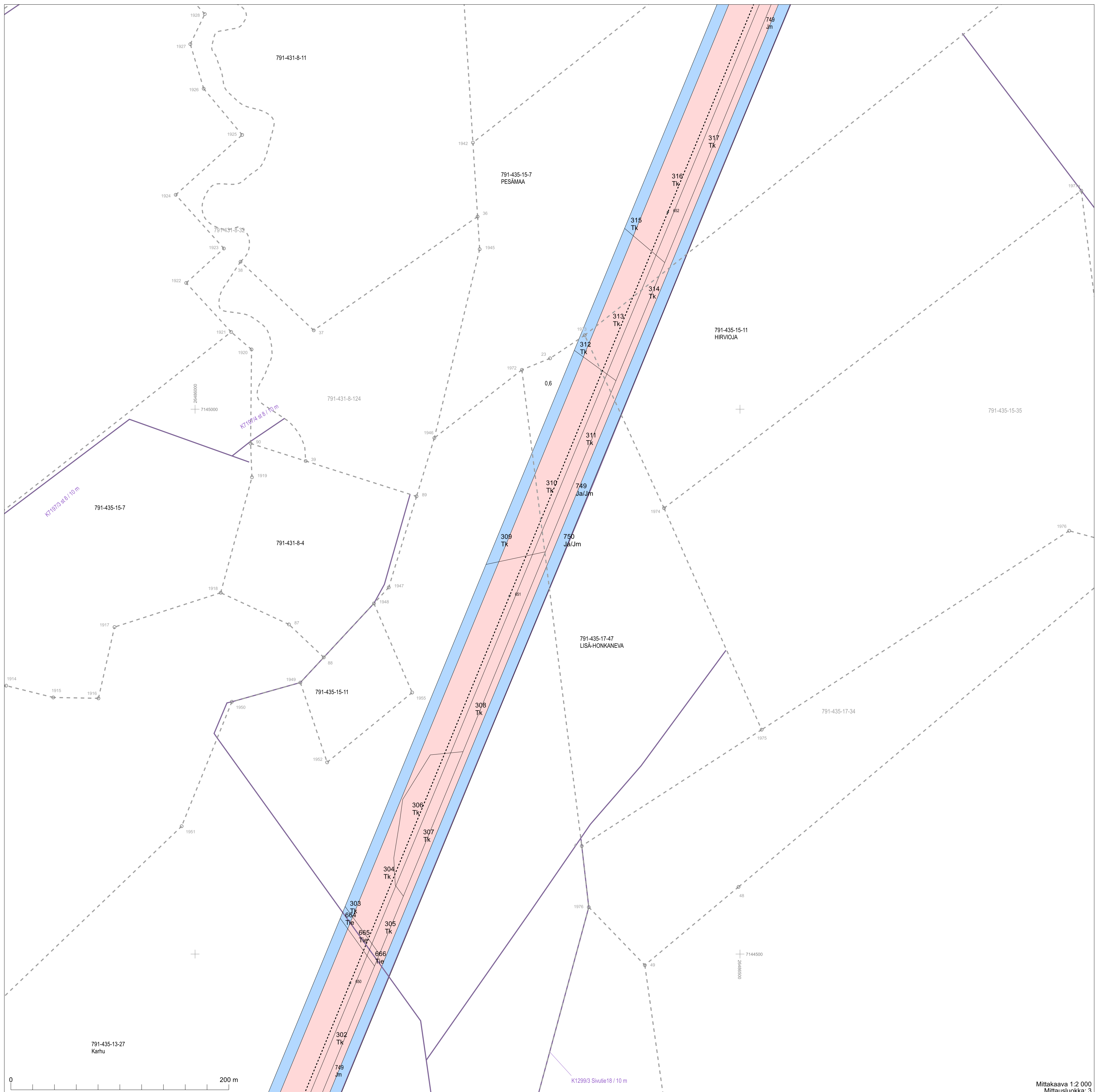


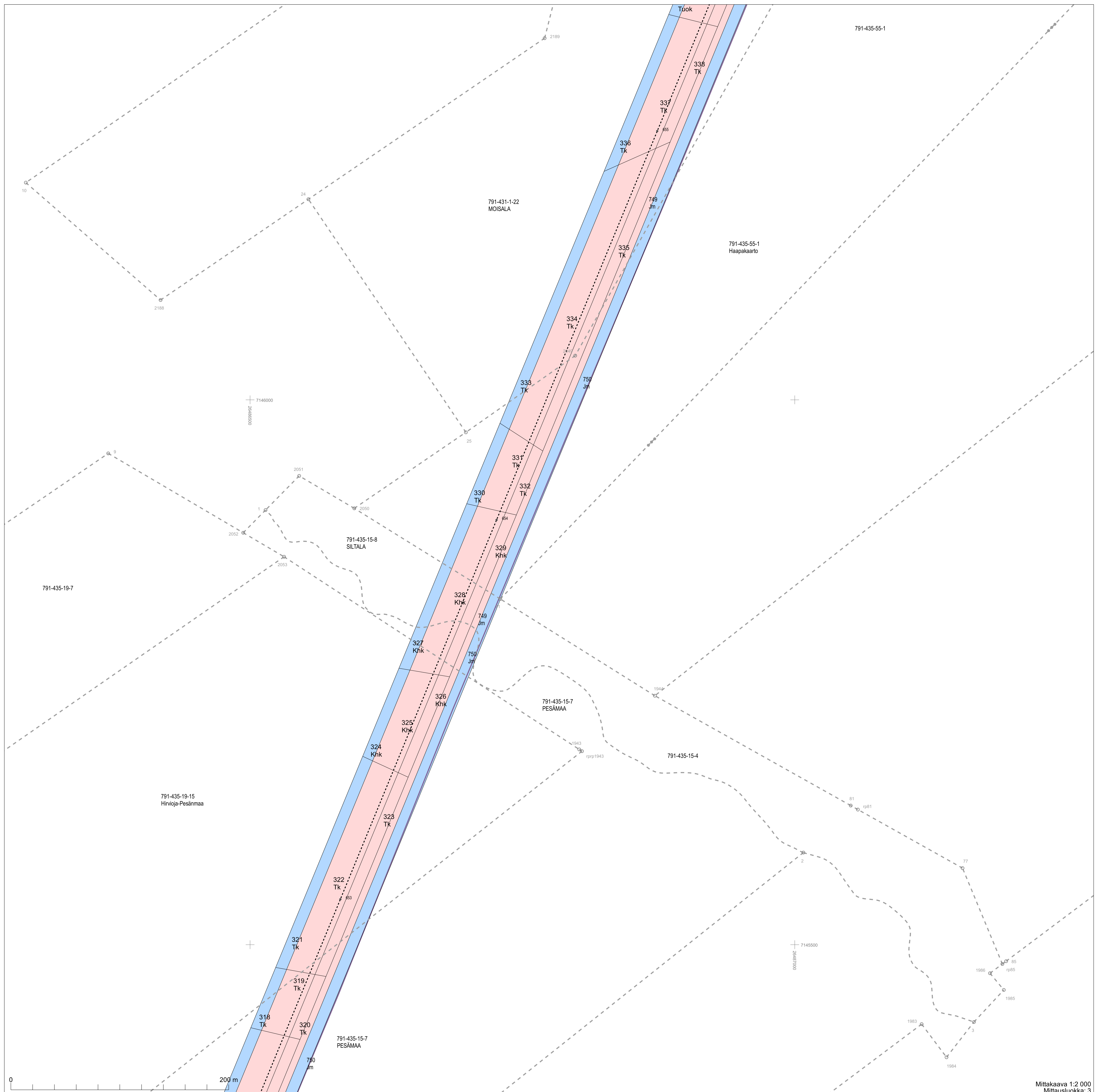


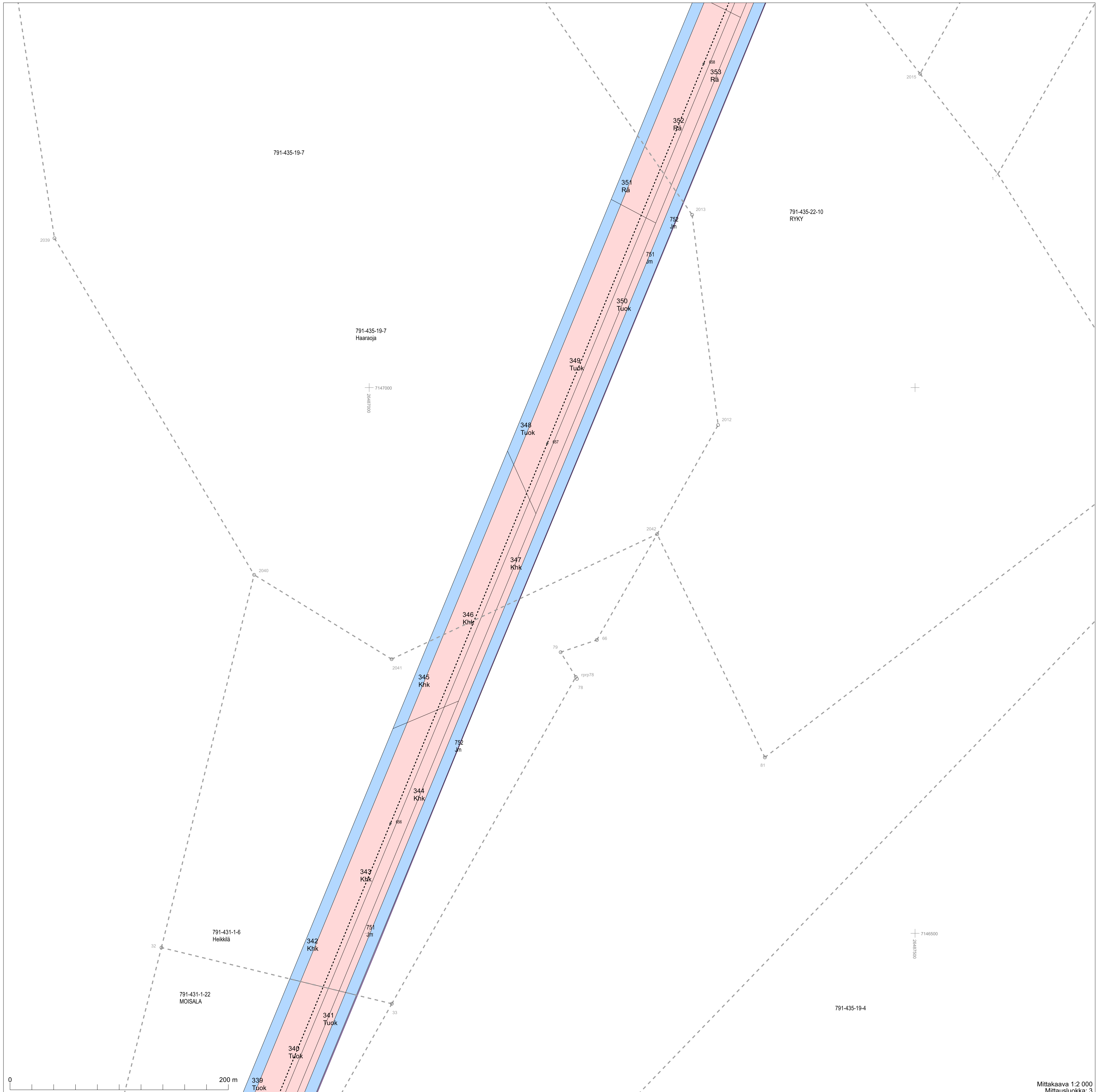
0 200 m

Mittakaava 1:2 000
Mittausluokka: 3

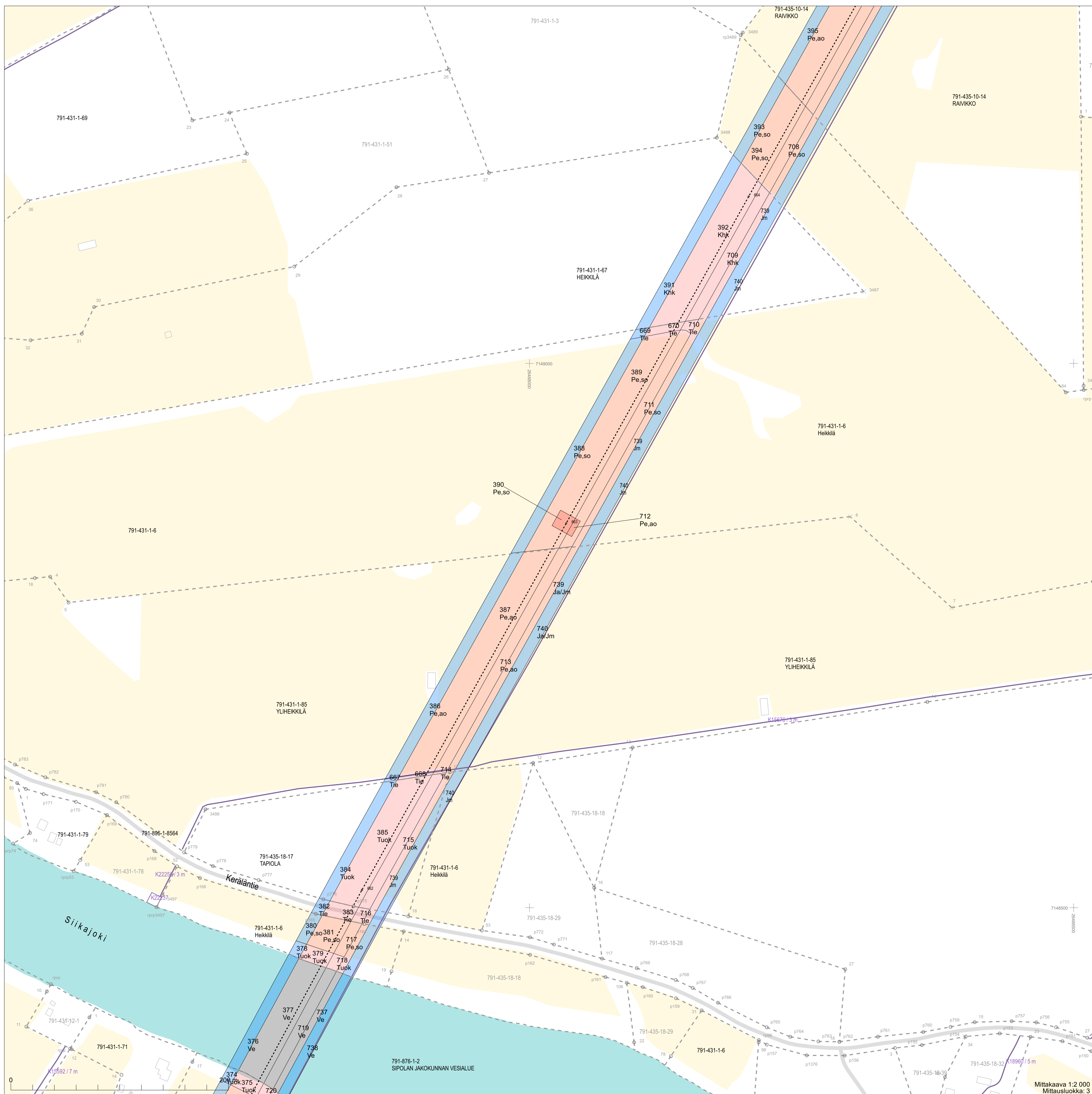
Koordinaattijärjestelmä: ETRS-GKN/peruskoordinaatisto



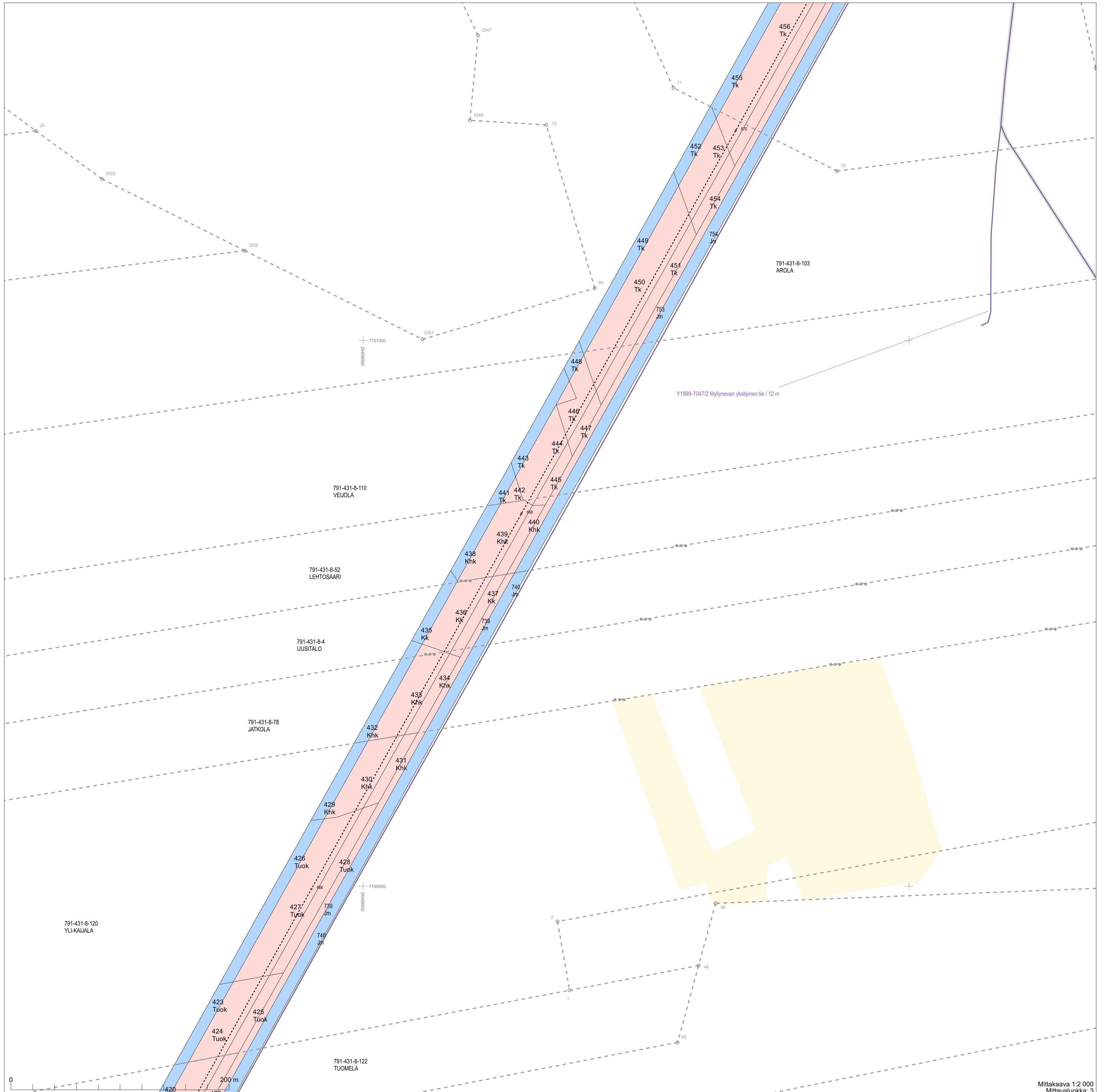


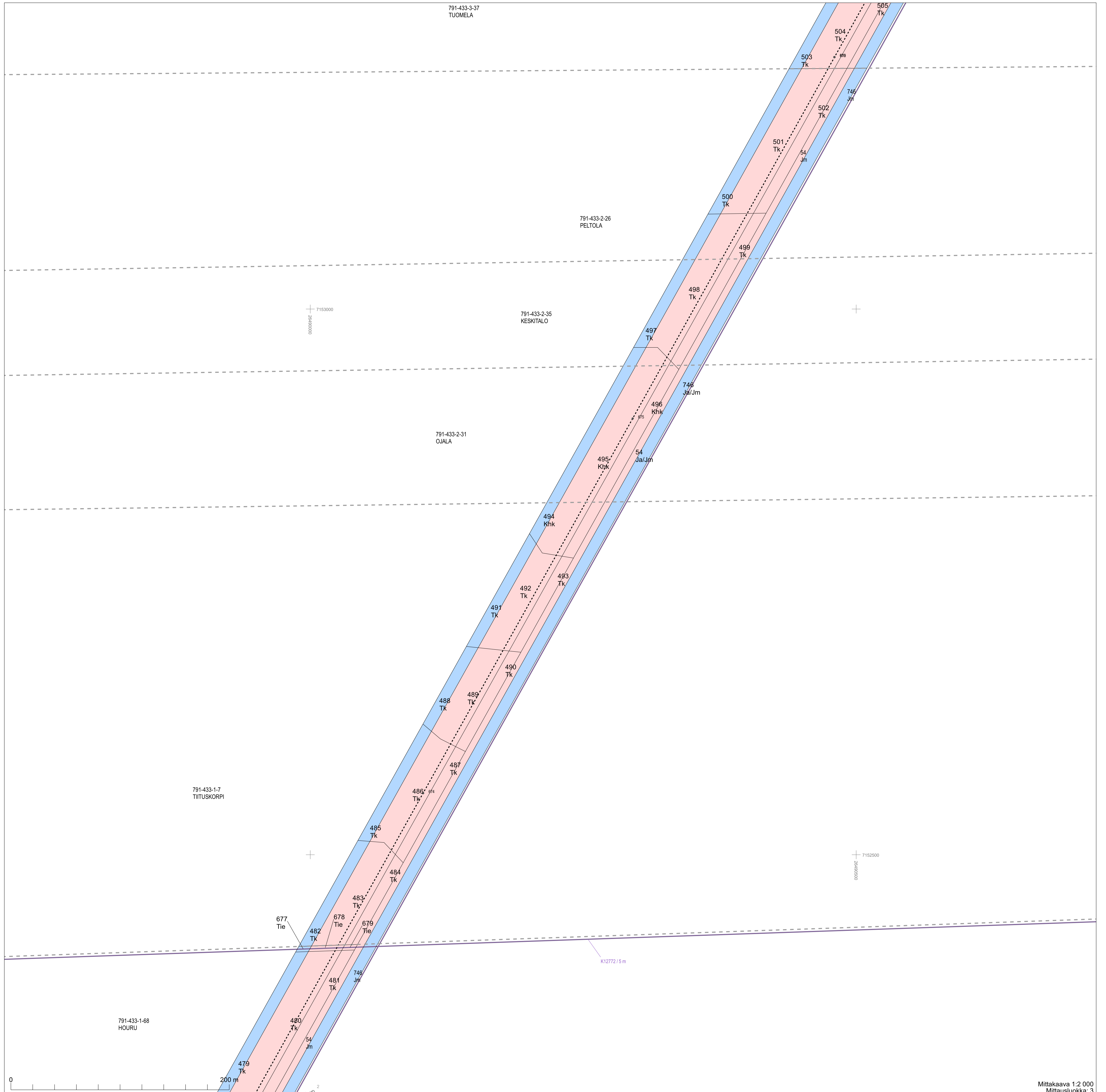








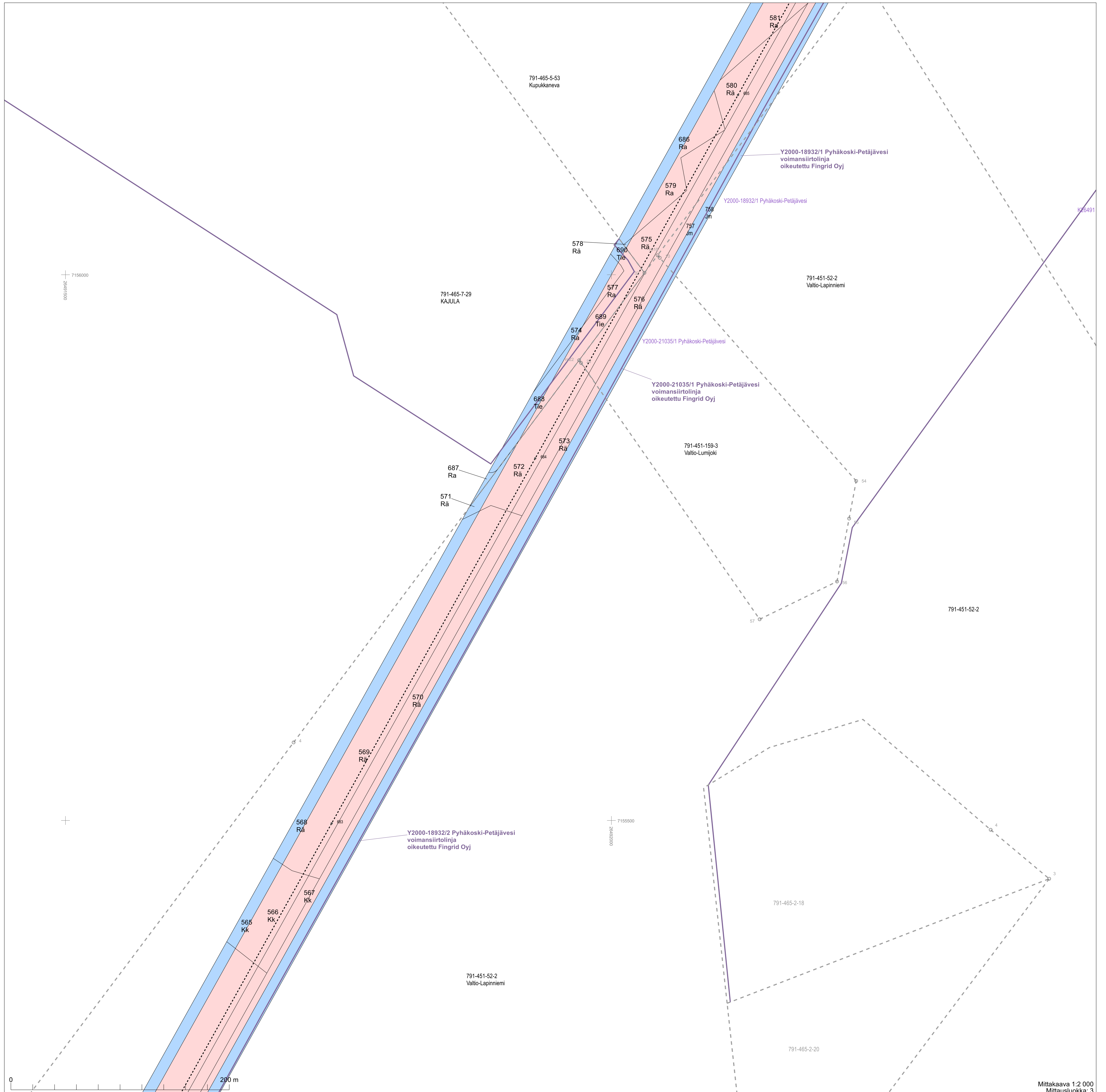


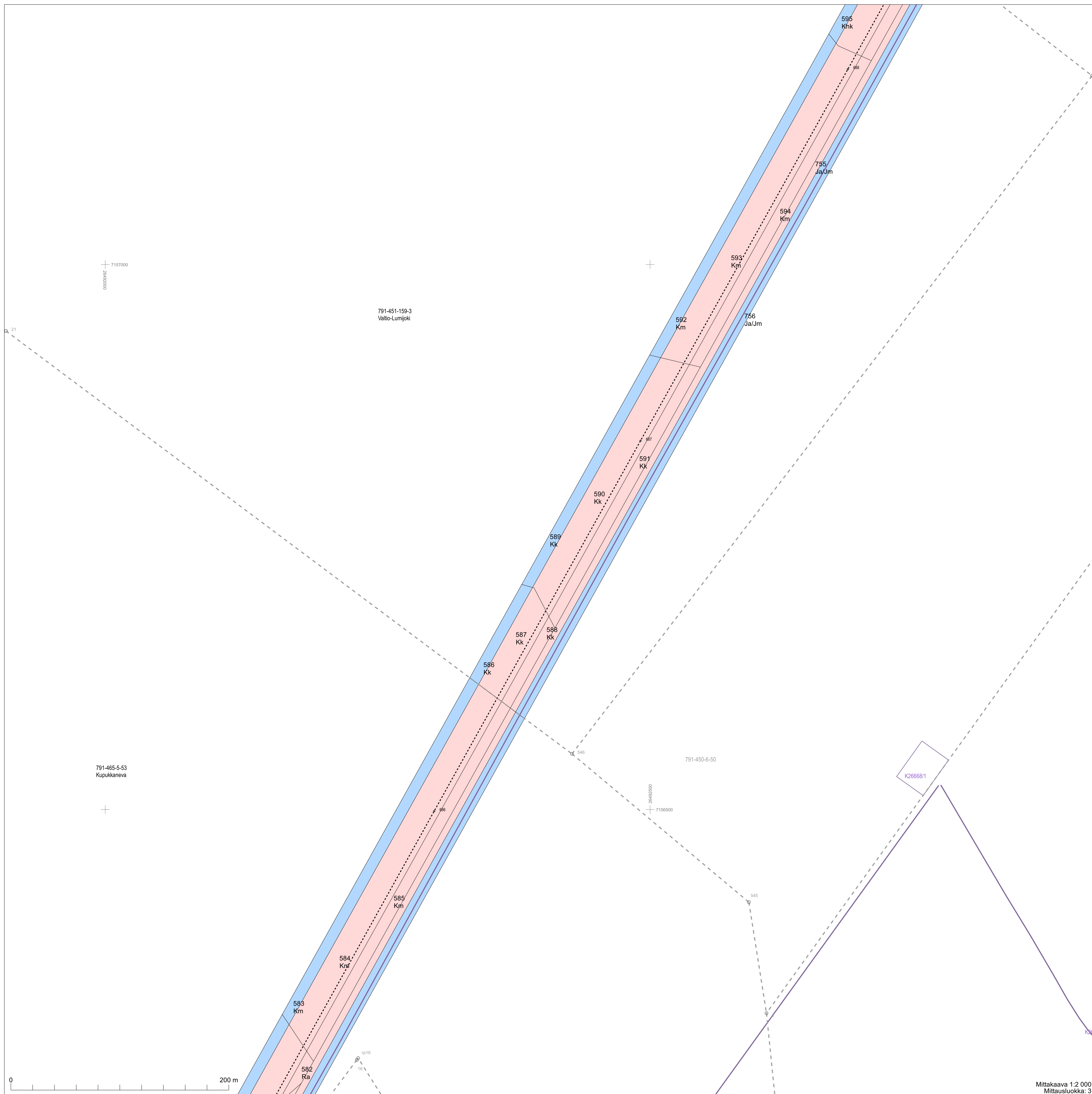














































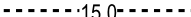





























791-451-52-2
Valtio-Lapinniemi





	Toimituksessa vahvistettu tai uusi	Toimituksessa mukana	Toimituksessa poistettu	Ei mukana toimituksessa
Kiinteistöjen väinen raja -Tilan tai rekisteriyksikön raja -Tontin tai yleisen alueen raja -Kuntaraja	  	  	  	  
Kiinteistötunnus -Kiinteistö / määrääala	297-411-1-31 (297-411-1-27) (M601) Koivula	297-411-1-27		297-411-1-23
Rajamerkki -Putkipyykki -Maaperäkivipyykki -Yksikivinen pyykki -Nelikulmainen pyykki -Viisikivinen pyykki -Viisipaaluinen pyykki -Rajapiste -Rajaviitta	 30  60  31  27  28  34  29  25	 30  60  31  27  28  34  29  25	 30  60  31  27  28  34  29  25	 30  60  31  27  28  34  29  25
Rajan pituus -Rajamitta -Rajamitta ja lisämitta	31.0 21.0+2.5	31.0 21.0+2.5		
Muu rajamerkkien väinen etäisyys (sidemitta)	 15.0	 15.0		
Käyttöoikeus ja sen tunnus -Tieoikeus, osan numero, leveys -Muu linjamainen oikeus -Alueellinen oikeus / maantien suoja-alue / näkemäalueen raja -Vedenotto-oikeus	   K178	   K179	  	   K177
Maastokuvio -Tunnus -Raja	2 	2 		
Yksityistien vaikutusalueen rajaus				
Muut mahdolliset merkit -Yksityistien liittymä -Maatalousliittymä -Kaivo -Tien keskilinjan piste	   	   		

Maaston havainnollistamiseksi saatetaan toimituskartalla esittää myös maastokartan rakennuksia ja teitä (harmaa), vesialueita (sininen) ja mahdollisesti myös muita kohteita.

Toimituskartalla olevia koordinaattiristejä ja -lukuja voidaan käyttää paikantamisen apuna maastossa. Asemakaava-alueella näytetään kaavan mukainen käyttötarkoituksen lyhenne (esim. AO).