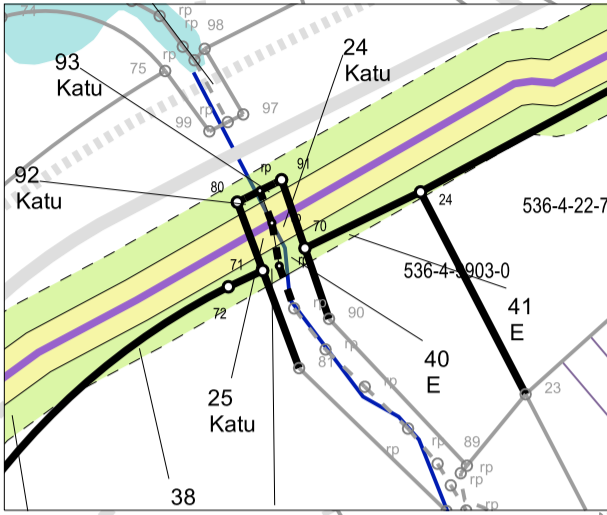
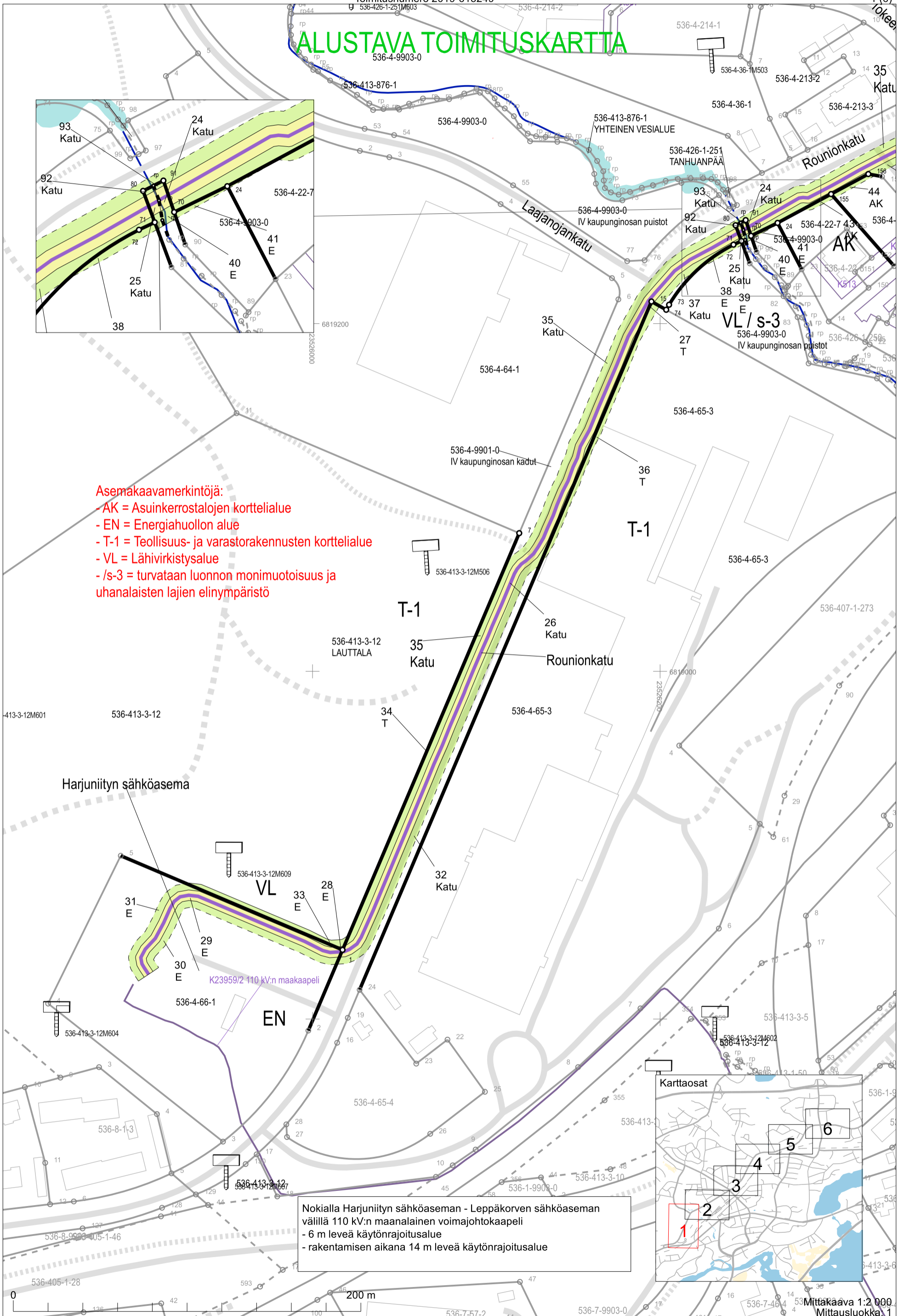
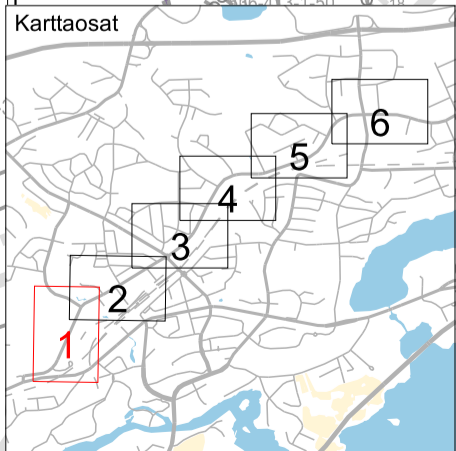


# ALUSTAVA TOIMITUSKARTTA

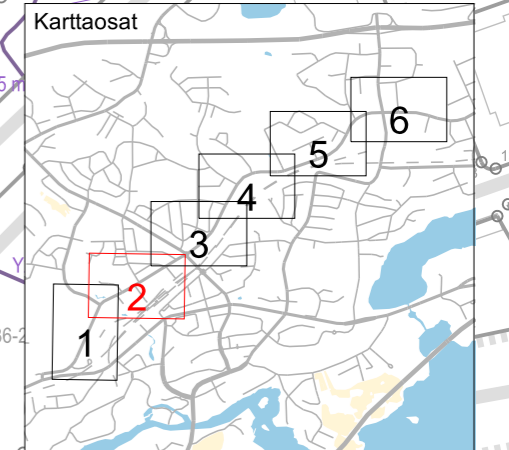
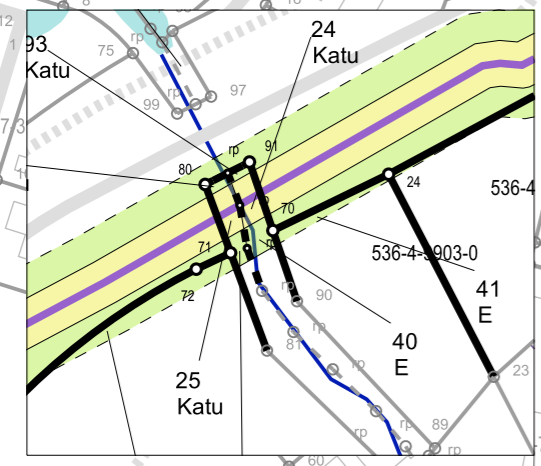
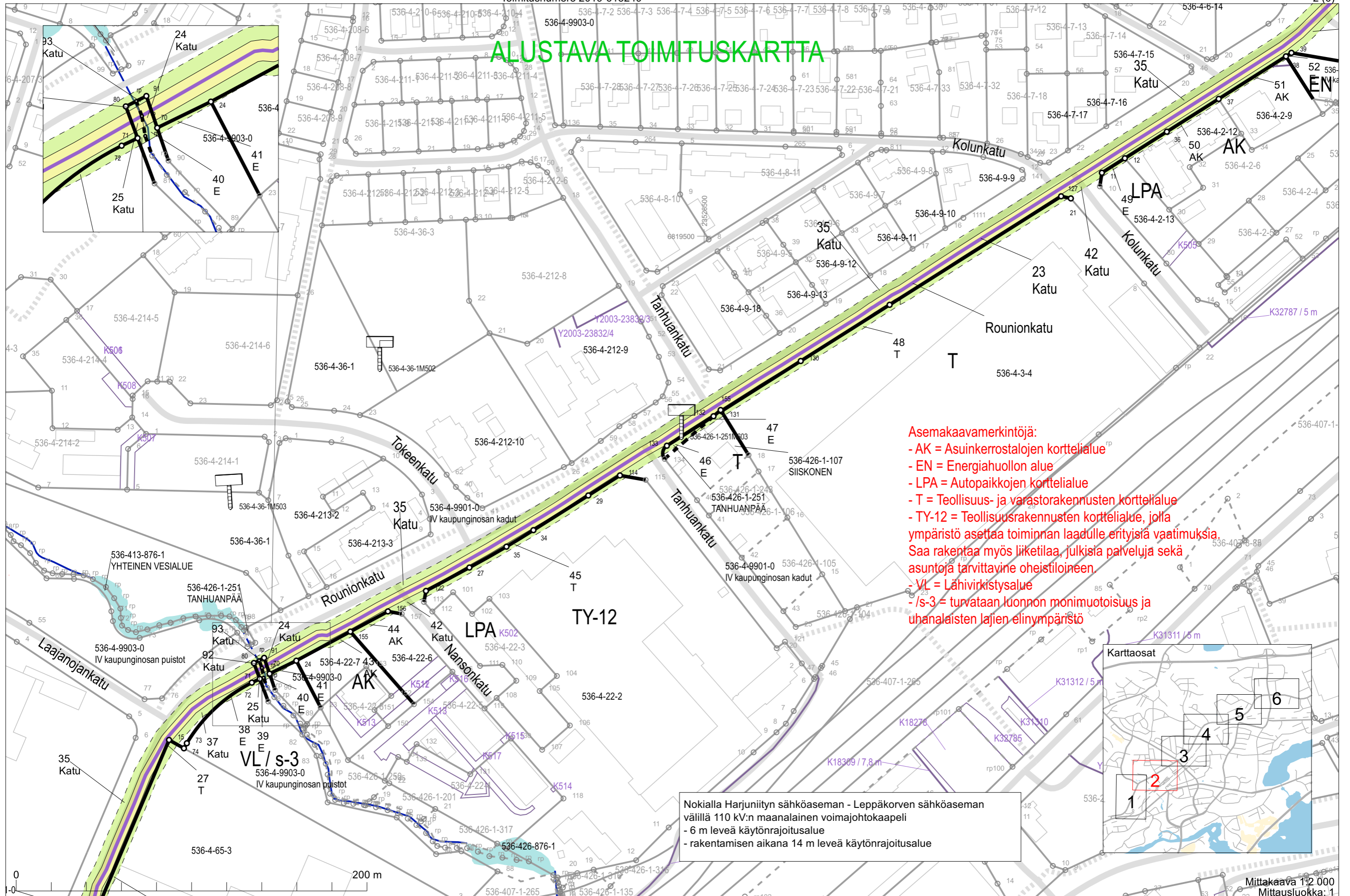


- Asemakaavamerkitöjä:**
- AK = Asuinkerrostalojen korttelialue
  - EN = Energiahuollon alue
  - T-1 = Teollisuus- ja varastorakennusten korttelialue
  - VL = Lähivirkistysalue
  - /s-3 = turvataan luonnon monimuotoisuus ja uhanalaisten lajien elinympäristö

Nokiilla Harjuniityn sähköaseman - Leppäkorven sähköaseman välillä 110 kV:n maanalainen voimajohtokaapeli  
 - 6 m leveä käytönrajoitusalue  
 - rakentamisen aikana 14 m leveä käytönrajoitusalue



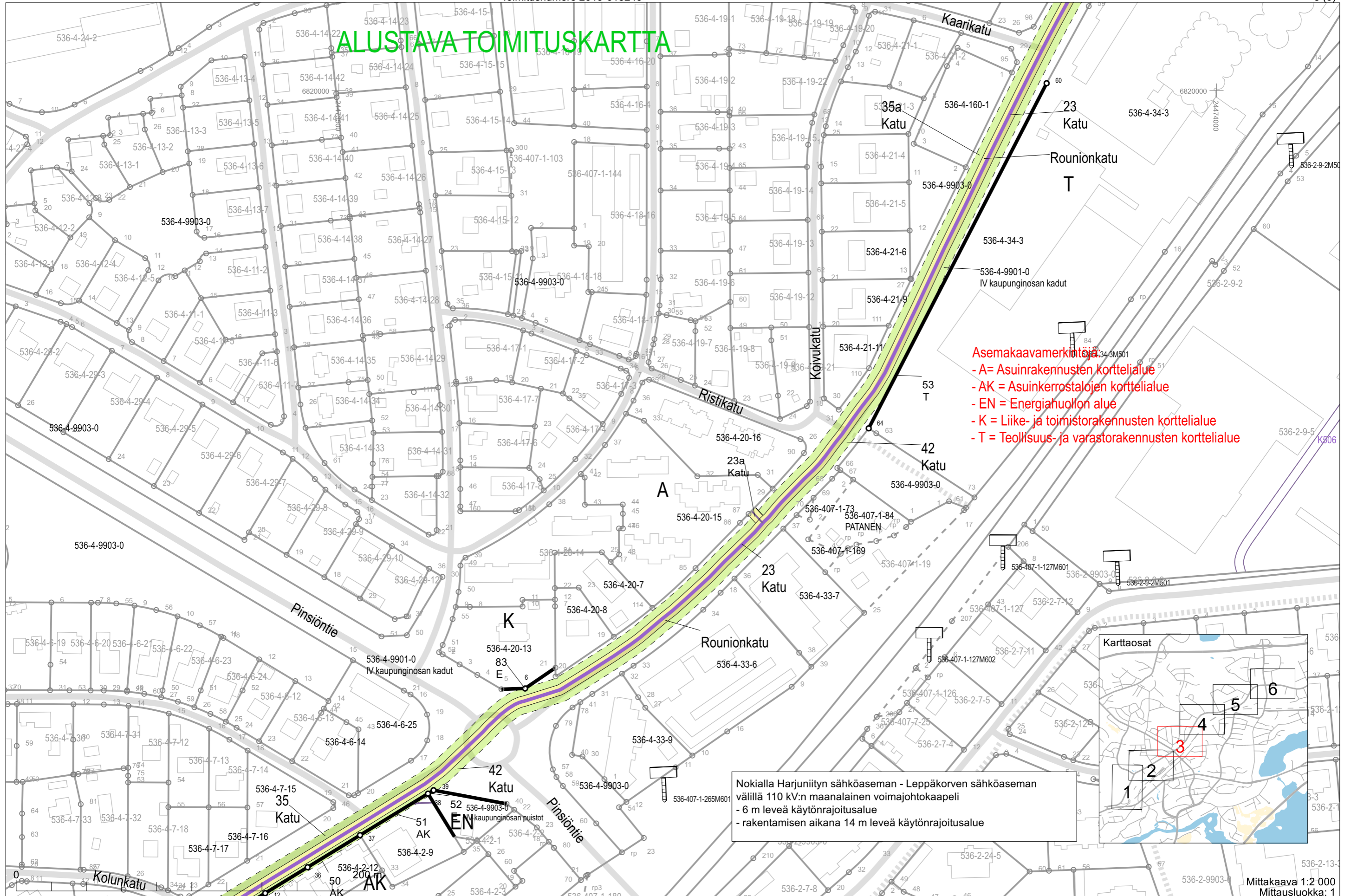
# ALUSTAVA TOIMITUSKARTTA



- Asemakaavamerkintöjä:**
- AK = Asuinkerrostalojen korttelialue
  - EN = Energiahuollon alue
  - LPA = Autopaikkojen korttelialue
  - T = Teollisuus- ja varastorakennusten korttelialue
  - TY-12 = Teollisuusrakennusten korttelialue, jolla ympäristö asettaa toiminnan laadulle erityisiä vaatimuksia, Saa rakentaa myös liiketilaa, julkisia palveluja sekä asuntoja tarvittavine oheistiloineen.
  - VL = Lähivirkistysalue
  - /s-3 = turvataan luonnon monimuotoisuus ja uhanalaisten lajien elinympäristö

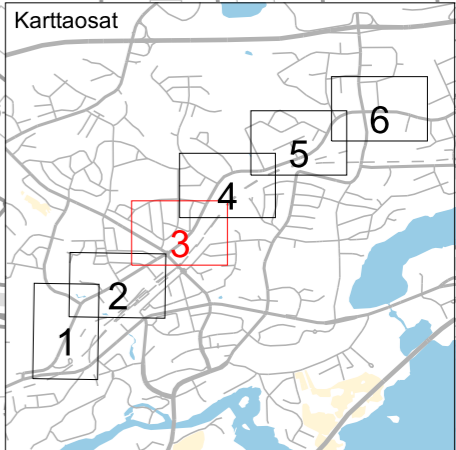
Nokiilla Harjuniityn sähköaseman - Leppäkorven sähköaseman välillä 110 kV:n maanalainen voimajohtokaapeli  
- 6 m leveä käytönrajoitusalue  
- rakentamisen aikana 14 m leveä käytönrajoitusalue

ALUSTAVA TOIMITUSKARTTA

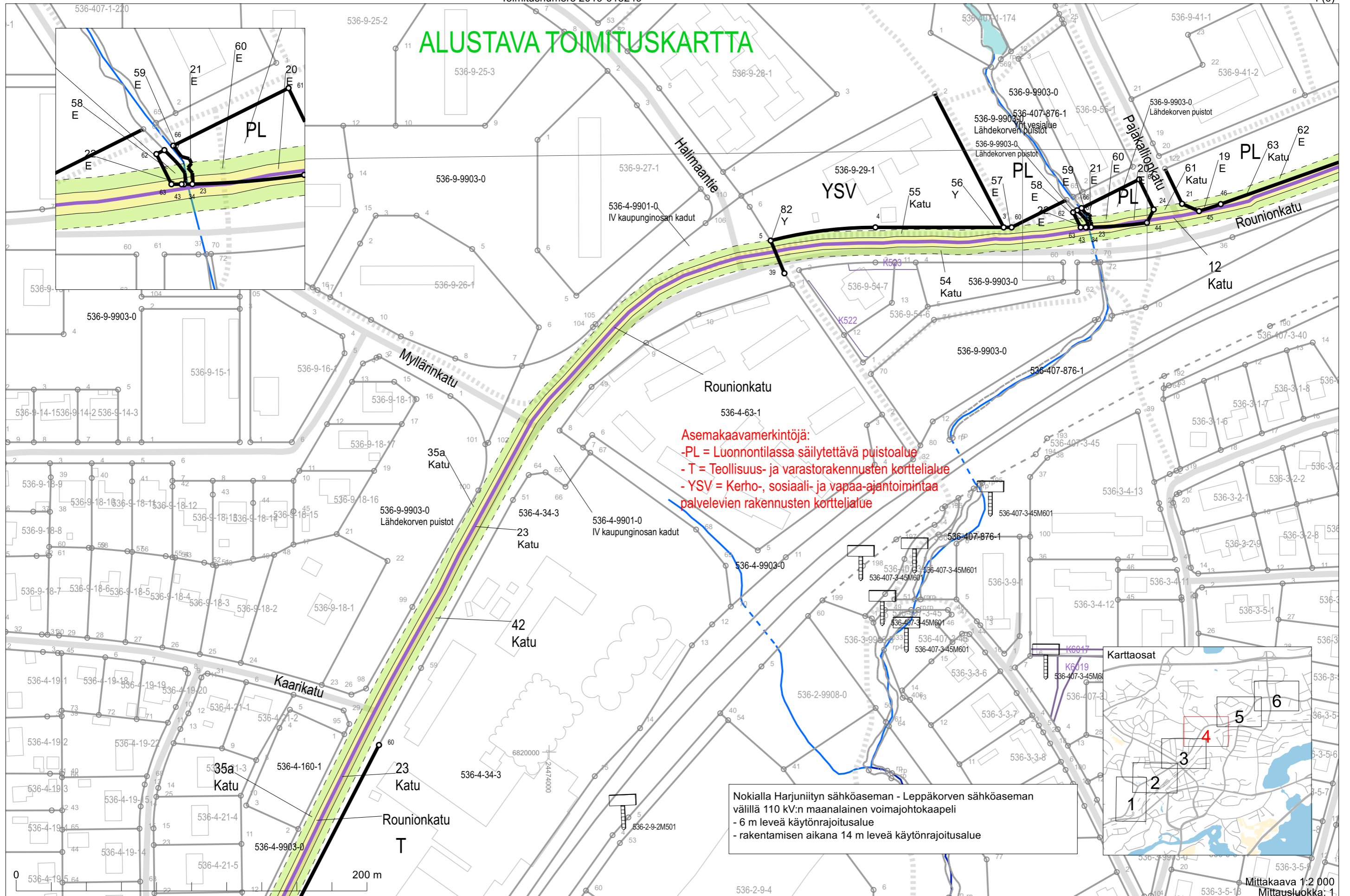


- Asemakaavamerkitys
- A = Asuinrakennusten korttelialue
  - AK = Asuinkerrostalojen korttelialue
  - EN = Energiahuollon alue
  - K = Liike- ja toimistorakennusten korttelialue
  - T = Teollisuus- ja varastorakennusten korttelialue

Nokiella Harjuniityn sähköaseman - Leppäkorven sähköaseman välillä 110 kV:n maanalainen voimajohtokaapeli  
- 6 m leveä käytönrajoitusalue  
- rakentamisen aikana 14 m leveä käytönrajoitusalue

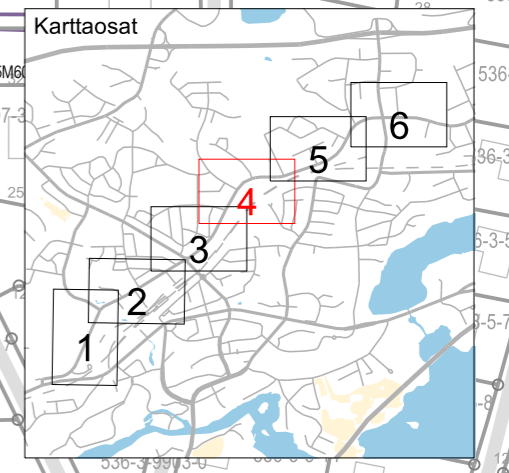


# ALUSTAVA TOIMITUSKARTTA



**Asemakaavamerkintöjä:**  
 - PL = Luonnontilassa säilytettävä puistoalue  
 - T = Teollisuus- ja varistorakennusten korttelialue  
 - YSV = Kerho-, sosiaali- ja vapaa-aikatoimintaa palvelevien rakennusten korttelialue

Nokiaalla Harjuniityn sähköaseman - Leppäkorven sähköaseman välillä 110 kV:n maanalainen voimajohtokaapeli  
 - 6 m leveä käytönrajoitusalue  
 - rakentamisen aikana 14 m leveä käytönrajoitusalue



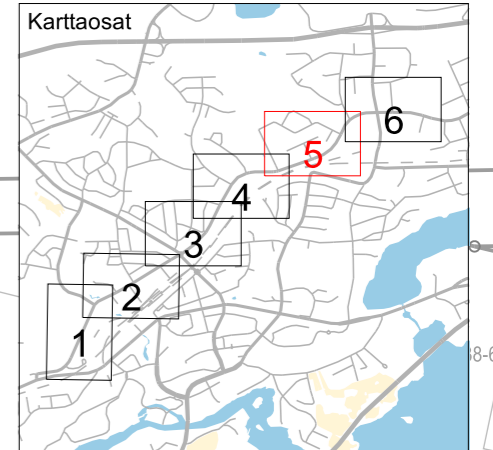
Mittakaava 1:2 000  
Mittausluokka: 1

# ALUSTAVA TOIMITUSKARTTA



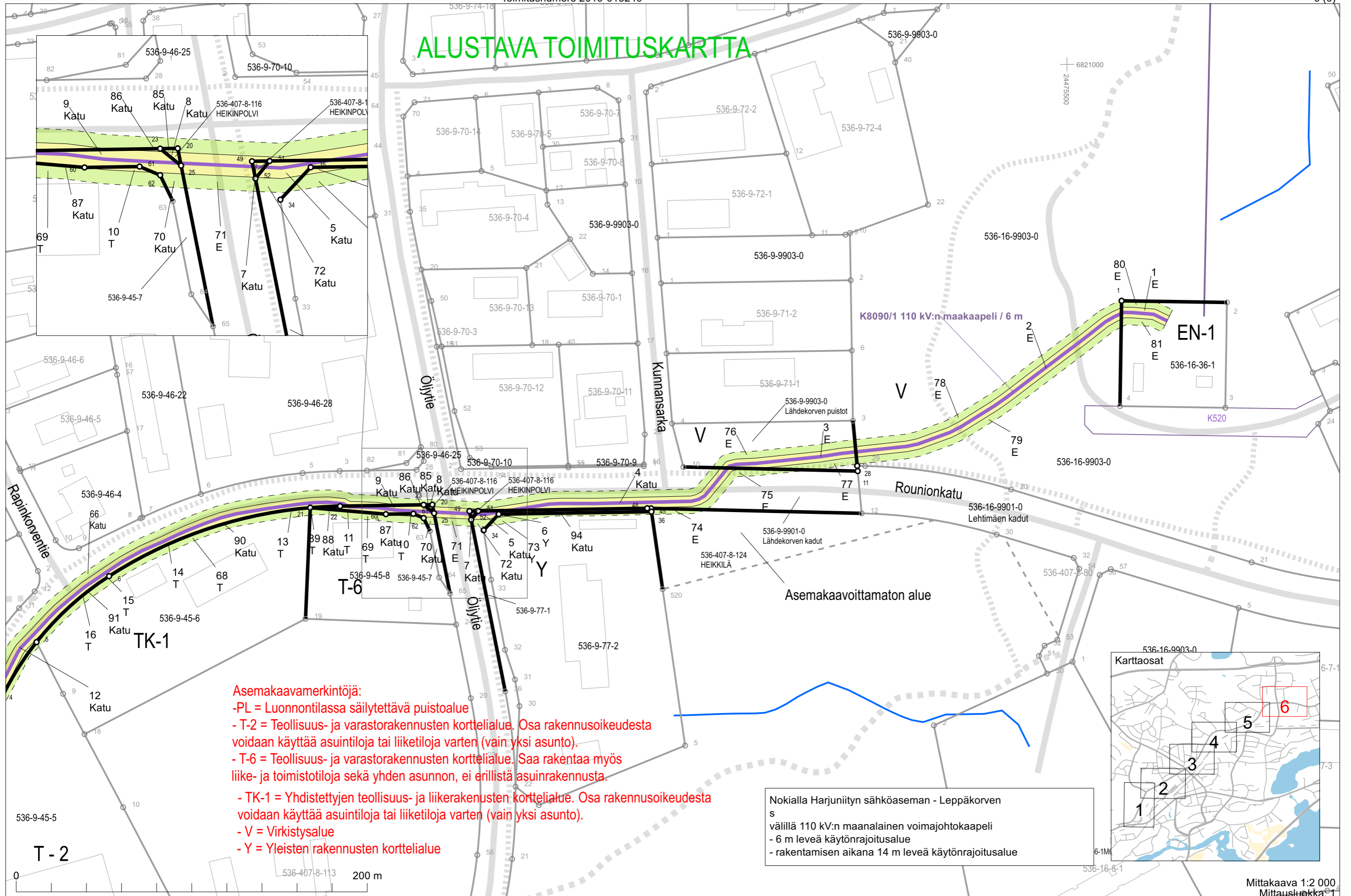
**Asemakaavamerkintöjä:**  
 -PL = Luonnontilassa säilytettävä puistoalue  
 -T-2 = Teollisuus- ja varastorakennusten korttelialue. Tontin rakennetusta kerrosalasta saadaan enintään kolmannes käyttää asuintiloja tai liiketiloja varten. Tonteille saa rakentaa ainoastaan yhden asunnon.  
 -TK-1 = Yhdistettyjen teollisuus- ja liikerakennusten korttelialue. Tontin rakennetusta kerrosalasta saadaan enintään kolmannes käyttää asuintiloja tai liiketiloja varten. Tonteille saa rakentaa ainoastaan yhden asunnon.

Nokialla Harjuniityn sähköaseman - Leppäkorven sähköaseman välillä 110 kV:n maanalainen voimajohtokaapeli  
 - 6 m leveä käytönrajoitusalue  
 - rakentamisen aikana 14 m leveä käytönrajoitusalue



Mittakaava 1:2 000  
Mittausluokka: 1

# ALUSTAVA TOIMITUSKARTTA



**Asemakaavamerkintöjä:**

- PL = Luonnontilassa säilytettävä puistoalue
- T-2 = Teollisuus- ja varistorakennusten korttelialue. Osa rakennusoikeudesta voidaan käyttää asuintiloja tai liiketiloja varten (vain yksi asunto).
- T-6 = Teollisuus- ja varistorakennusten korttelialue. Saa rakentaa myös liike- ja toimistotiloja sekä yhden asunnon, ei erillistä asuinrakennusta.
- TK-1 = Yhdistettyjen teollisuus- ja liikerakennusten korttelialue. Osa rakennusoikeudesta voidaan käyttää asuintiloja tai liiketiloja varten (vain yksi asunto).
- V = Virkistysalue
- Y = Yleisten rakennusten korttelialue

Nokialla Harjuniityn sähköaseman - Leppäkorven välillä 110 kV:n maanalainen voimajohtokaapeli  
- 6 m leveä käytönrajoitusalue  
- rakentamisen aikana 14 m leveä käytönrajoitusalue

