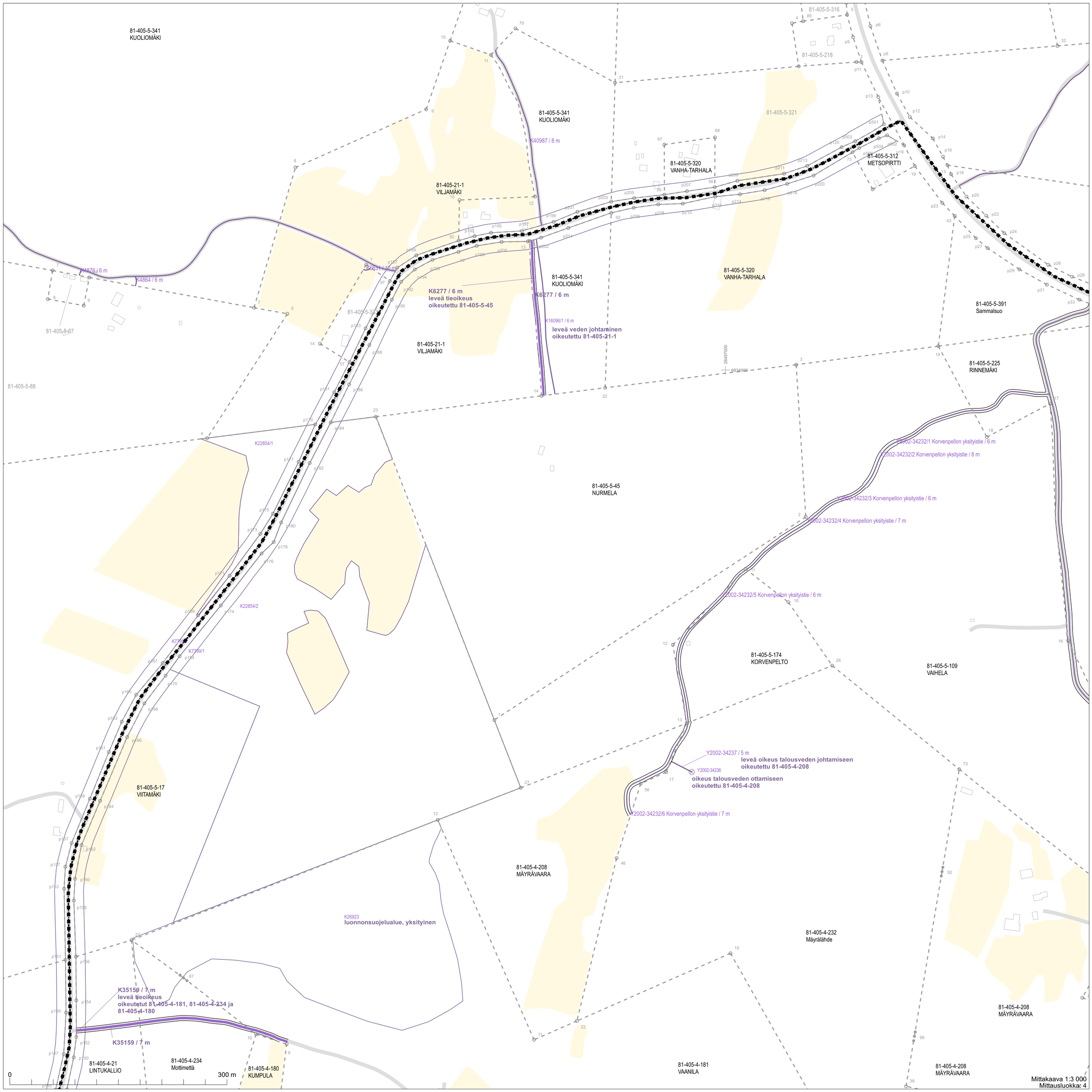

Koordinaattijärjestelmä: ETRS-GKn/peruskoordinaatisto

Allekirjoitettu sähköisesti, Vartiainen Leena
9.10.2024 10:08:12

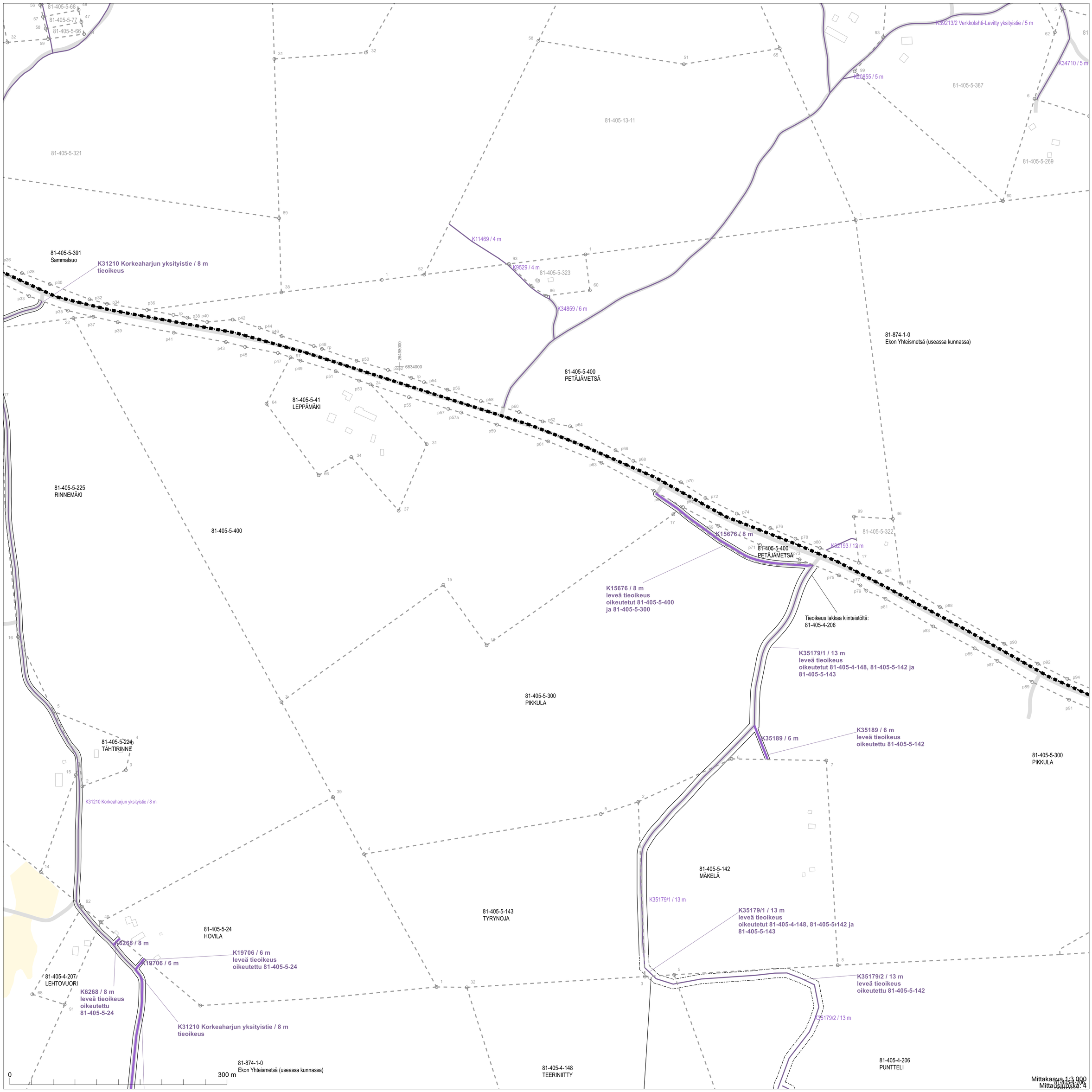
81-405-5-68
81-405-5-77
81-405-5-66
81-405-5-321
81-405-13-11
K39213/2 Verkkolahti-Levitty yksityistie / 5 m
K20855 / 5 m
81-405-5-387
K34710 / 5 m
81-405-5-269
K11469 / 4 m
K9529 / 4 m
81-405-5-323
K34859 / 6 m
81-405-5-391
Sammalsuo
K31210 Korkeaharjun yksityistie / 8 m
tieoikeus
81-874-1-0
Ekon Yhteismetsä (useassa kunnassa)
81-405-5-400
PETÄJÄMETSÄ
81-405-5-41
LEPPÄMÄKI
81-405-5-225
RINNEMÄKI
81-405-5-400
K15676 / 8 m
81-405-5-322
K32193 / 12 m
81-405-5-400
PETÄJÄMETSÄ
K15676 / 8 m
leveä tieoikeus
oikeutetut 81-405-5-400
ja 81-405-5-300
Tieoikeus lakkaa kiinteistöltä:
81-405-4-206
K35179/1 / 13 m
leveä tieoikeus
oikeutetut 81-405-4-148, 81-405-5-142 ja
81-405-5-143
81-405-5-300
PIKKULA
81-405-5-224
TÄHTIRINNE
K35189 / 6 m
K35189 / 6 m
leveä tieoikeus
oikeutettu 81-405-5-142
81-405-5-300
PIKKULA
K31210 Korkeaharjun yksityistie / 8 m
81-405-5-142
MÄKELÄ
K35179/1 / 13 m
81-405-5-143
TYRYNOJA
K35179/1 / 13 m
leveä tieoikeus
oikeutetut 81-405-4-148, 81-405-5-142 ja
81-405-5-143
81-405-5-24
HOVILA
K6268 / 8 m
K19706 / 6 m
K19706 / 6 m
leveä tieoikeus
oikeutettu 81-405-5-24
81-405-4-207
LEHTOVUORI
K6268 / 8 m
leveä tieoikeus
oikeutettu
81-405-5-24
K35179/2 / 13 m
leveä tieoikeus
oikeutettu 81-405-5-142
K35179/2 / 13 m
K31210 Korkeaharjun yksityistie / 8 m
tieoikeus
81-874-1-0
Ekon Yhteismetsä (useassa kunnassa)
81-405-4-148
TEERINIITTY
81-405-4-206
PUNTTELI
0
300 m
Mittakaava 1:3 000
Koordinaattijärjestelmä: ETRS-GKn/peruskoordinaatisto

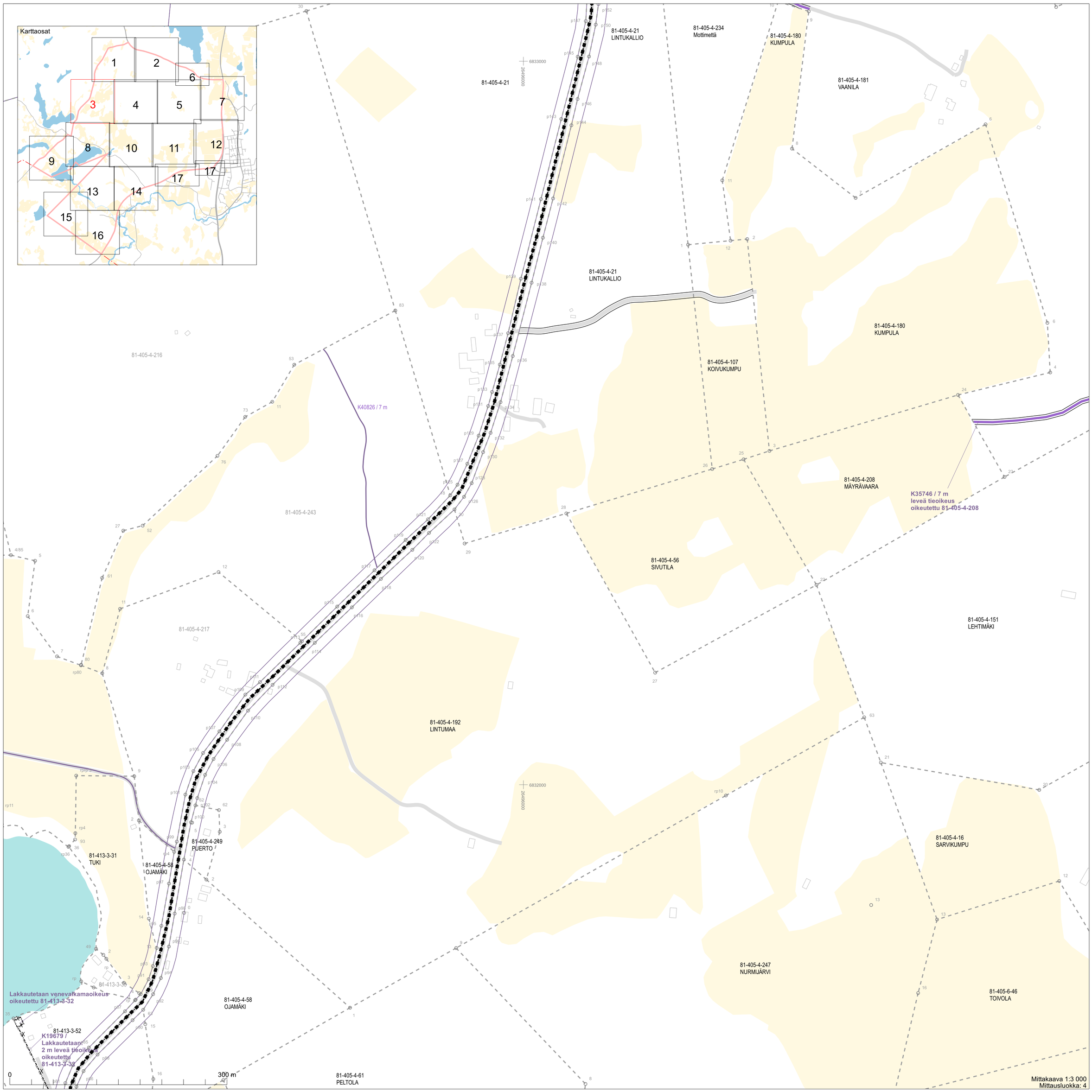

Koordinaattijärjestelmä: ETRS-GKn/peruskoordinaatisto

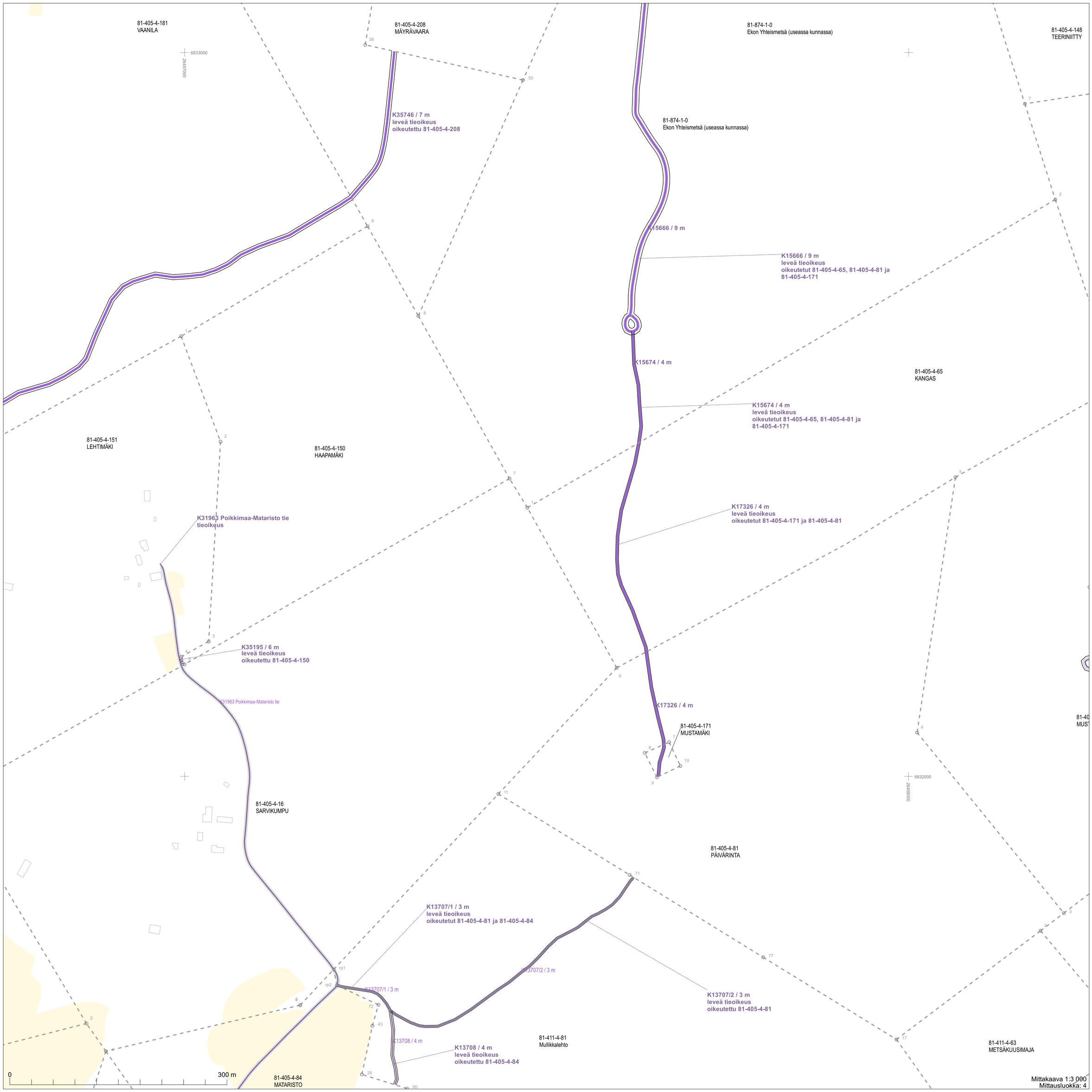

Mittakaava 1:3 000
Mittausluokka: 4

Koordinaattijärjestelmä: ETRS-GKn/peruskoordinaatisto

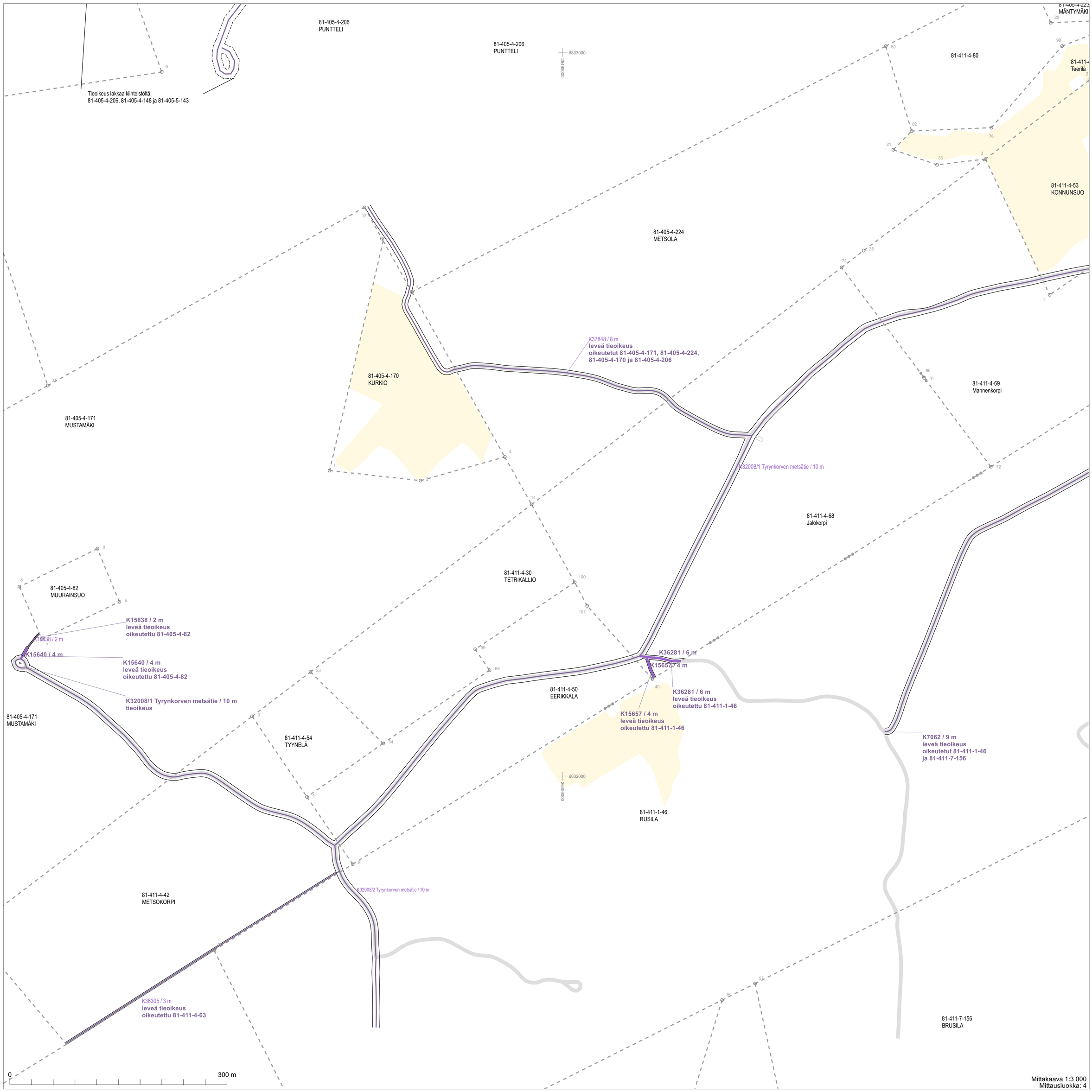

Mittakaava 1:3 000
Mittausluokka: 4

Koordinaattijärjestelmä: ETRS-GKn/peruskoordinaatisto

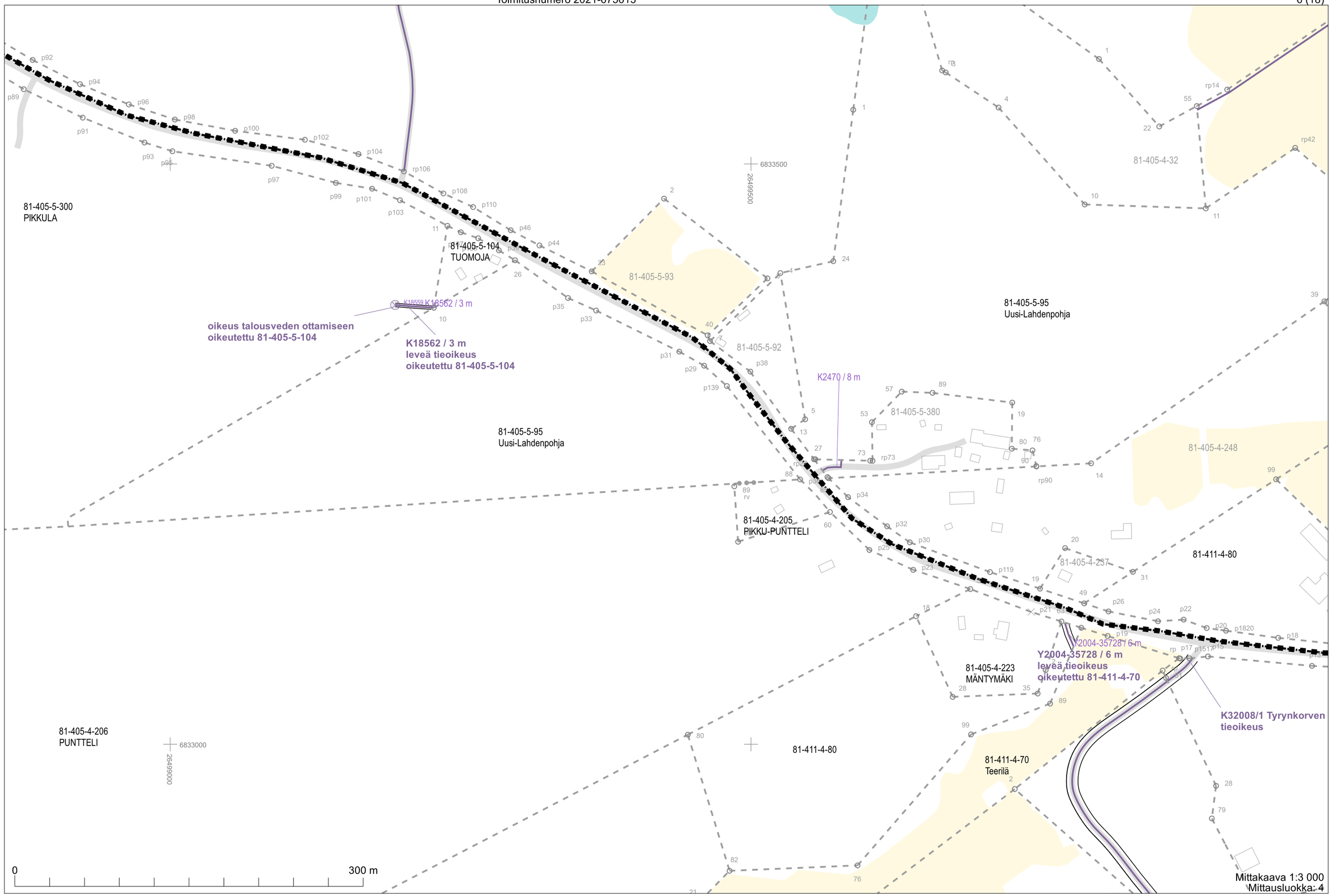

Koordinaattijärjestelmä: ETRS-GKn/peruskoordinaatisto

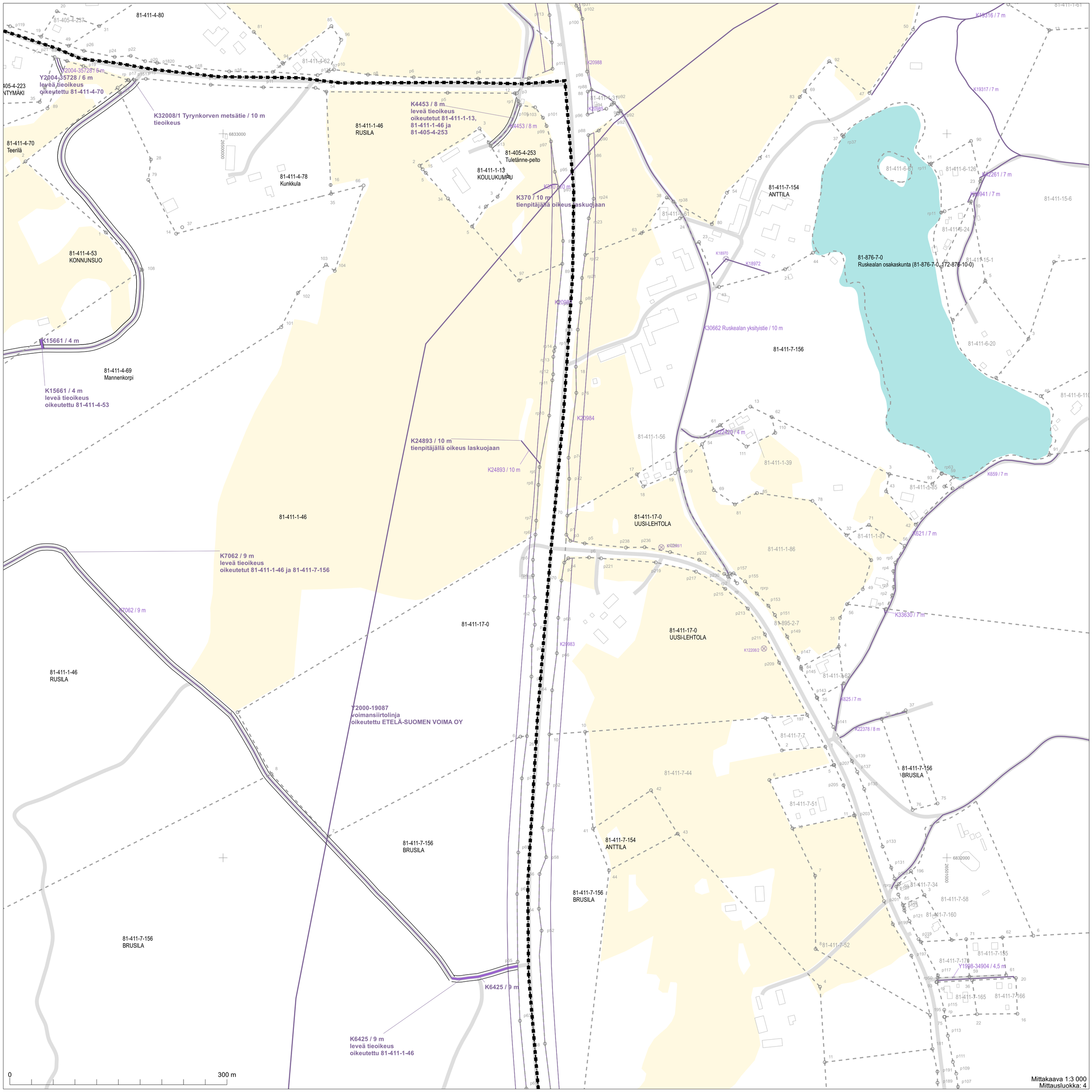

Koordinaattijärjestelmä: ETRS-GKn/peruskoordinaatisto

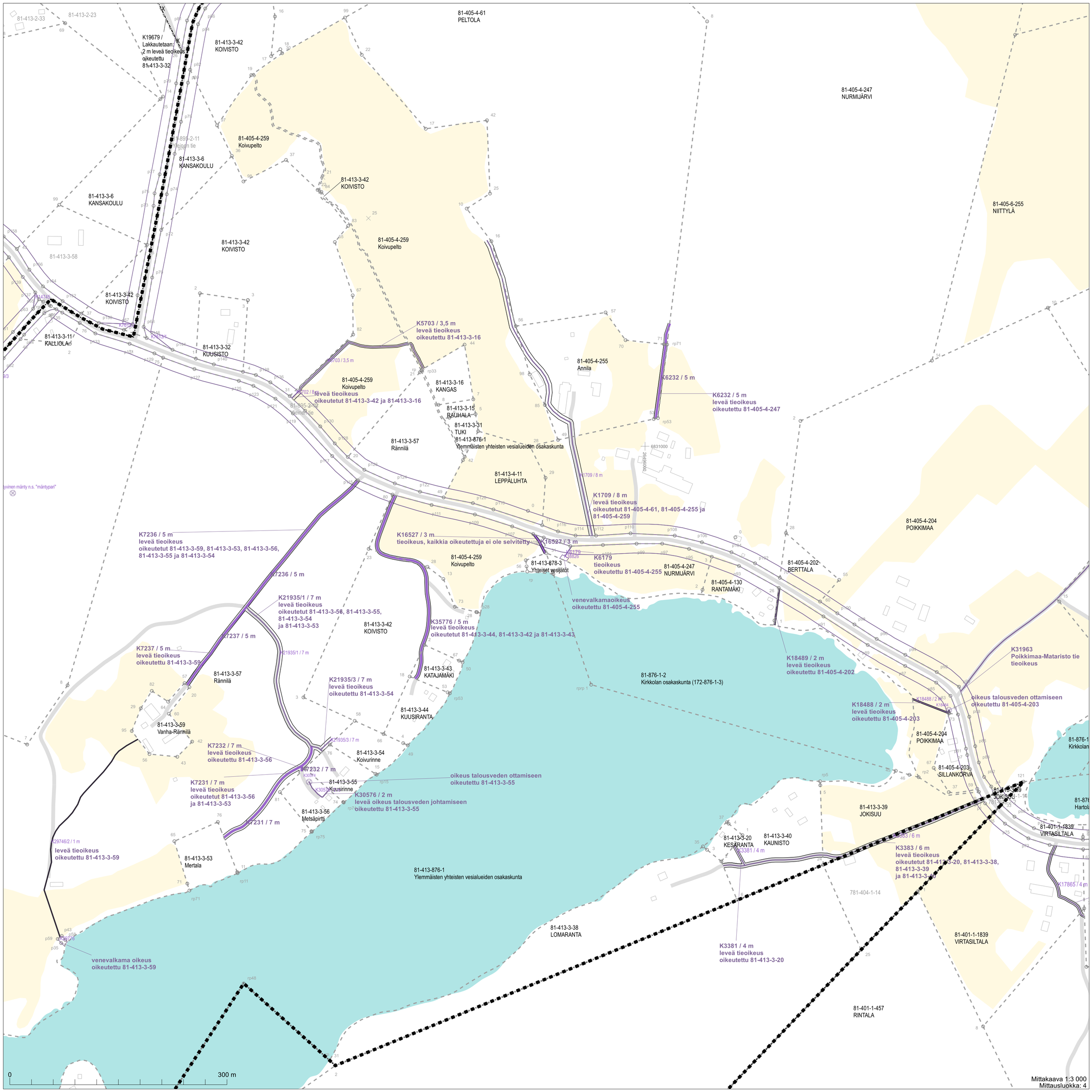

Koordinaattijärjestelmä: ETRS-GKn/peruskoordinaatisto

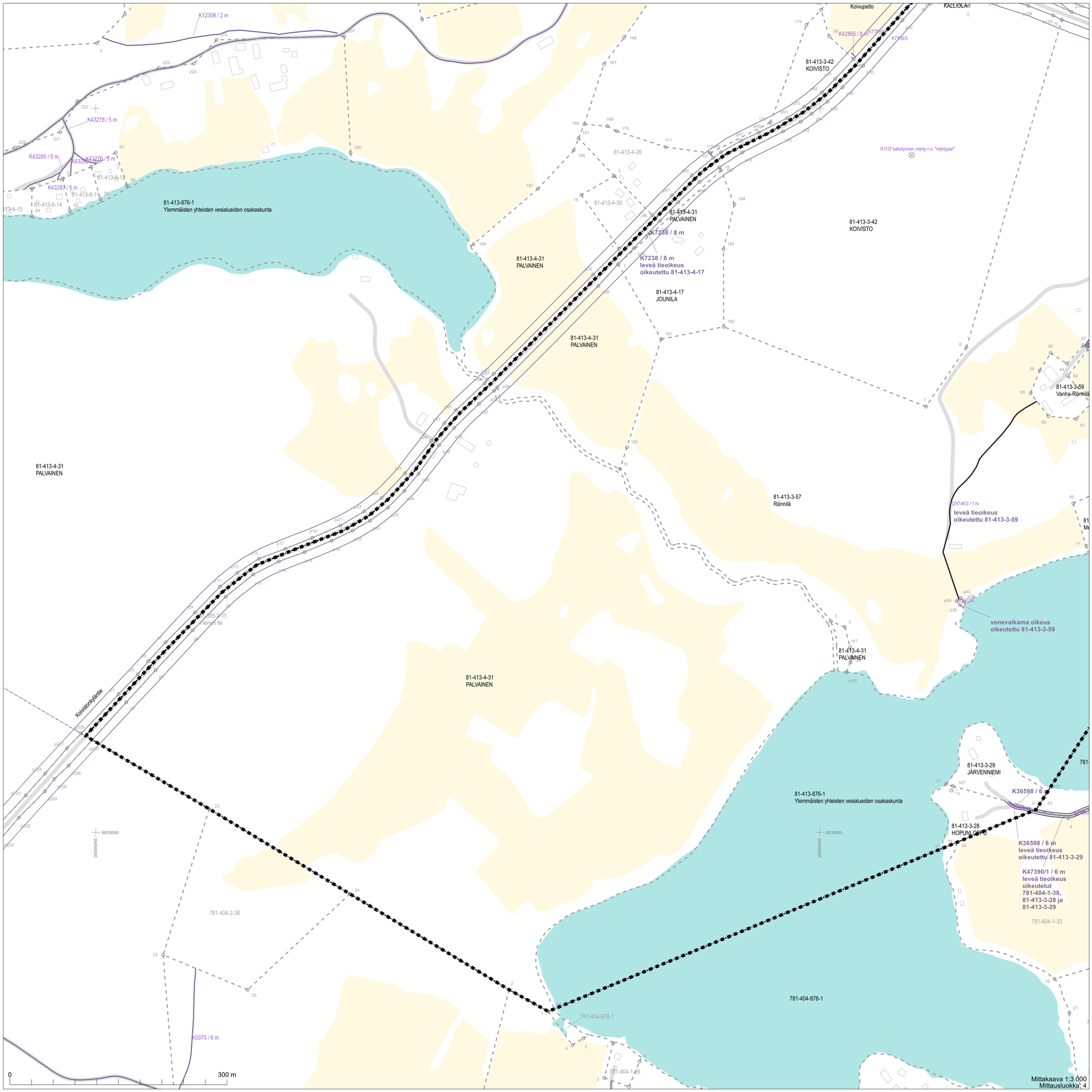

Koordinaattijärjestelmä: ETRS-GKn/peruskoordinaatisto

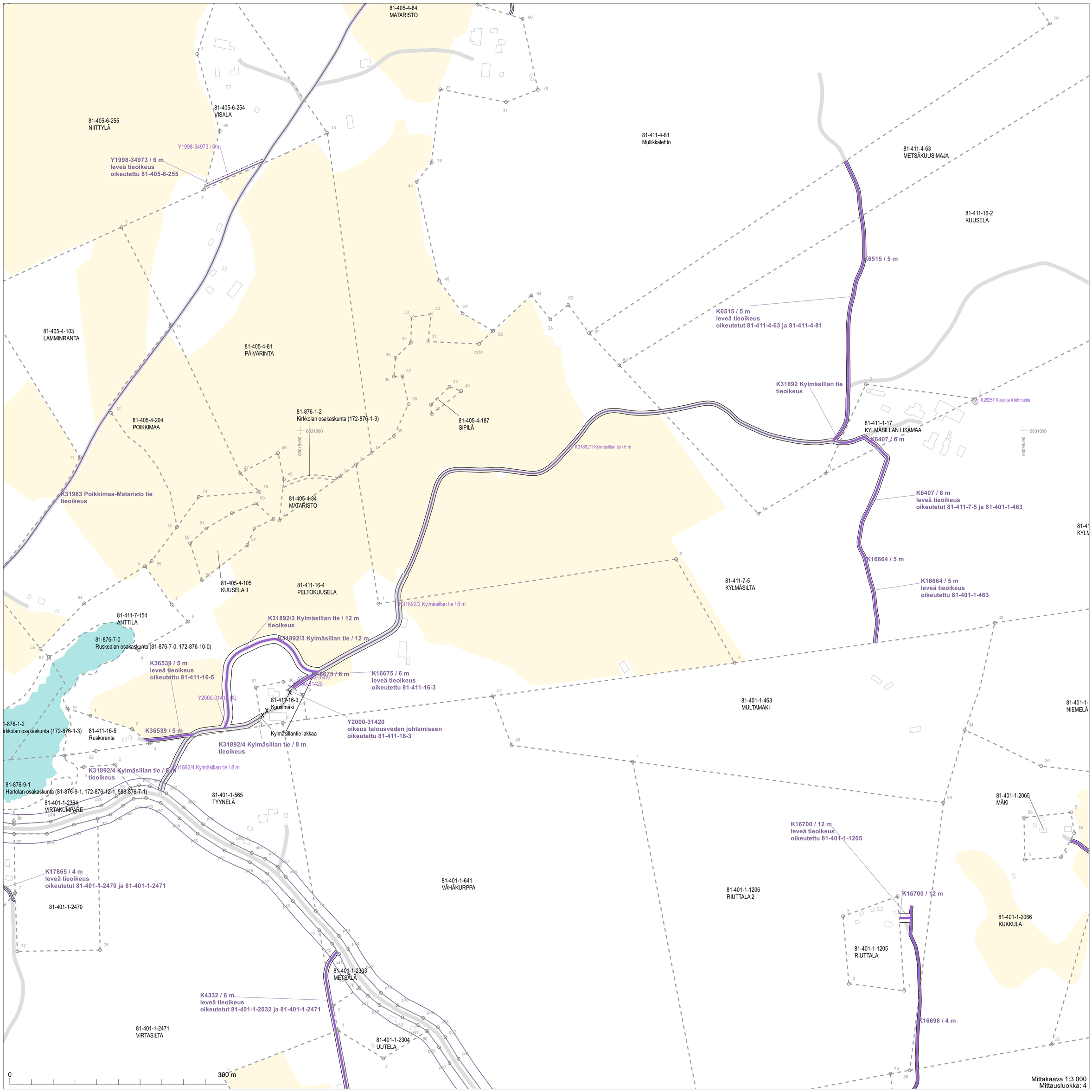

Mittakaava 1:3 000
Mittausluokka: 4

Koordinaattijärjestelmä: ETRS-GKn/peruskoordinaatisto

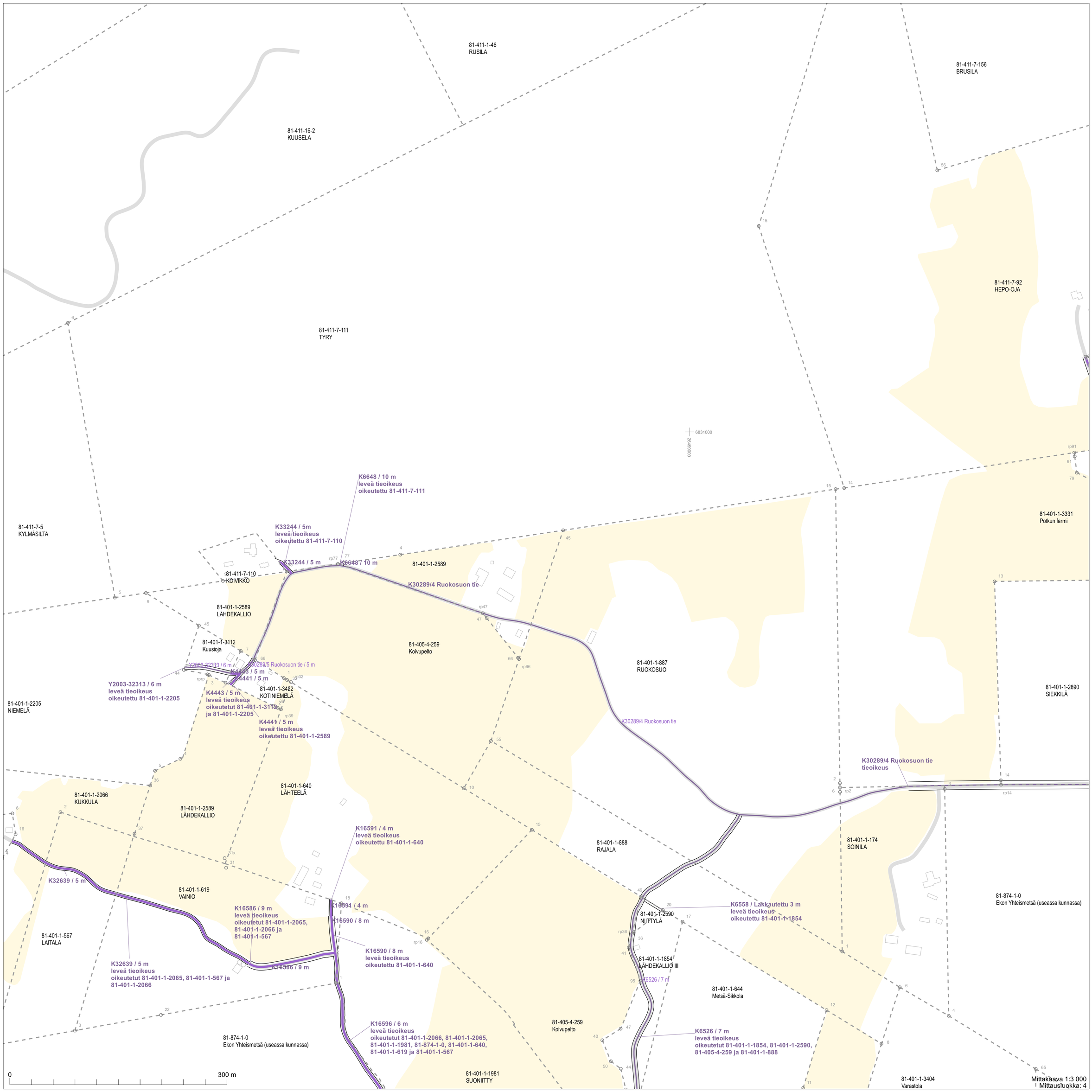

Koordinaattijärjestelmä: ETRS-GKn/peruskoordinaatisto

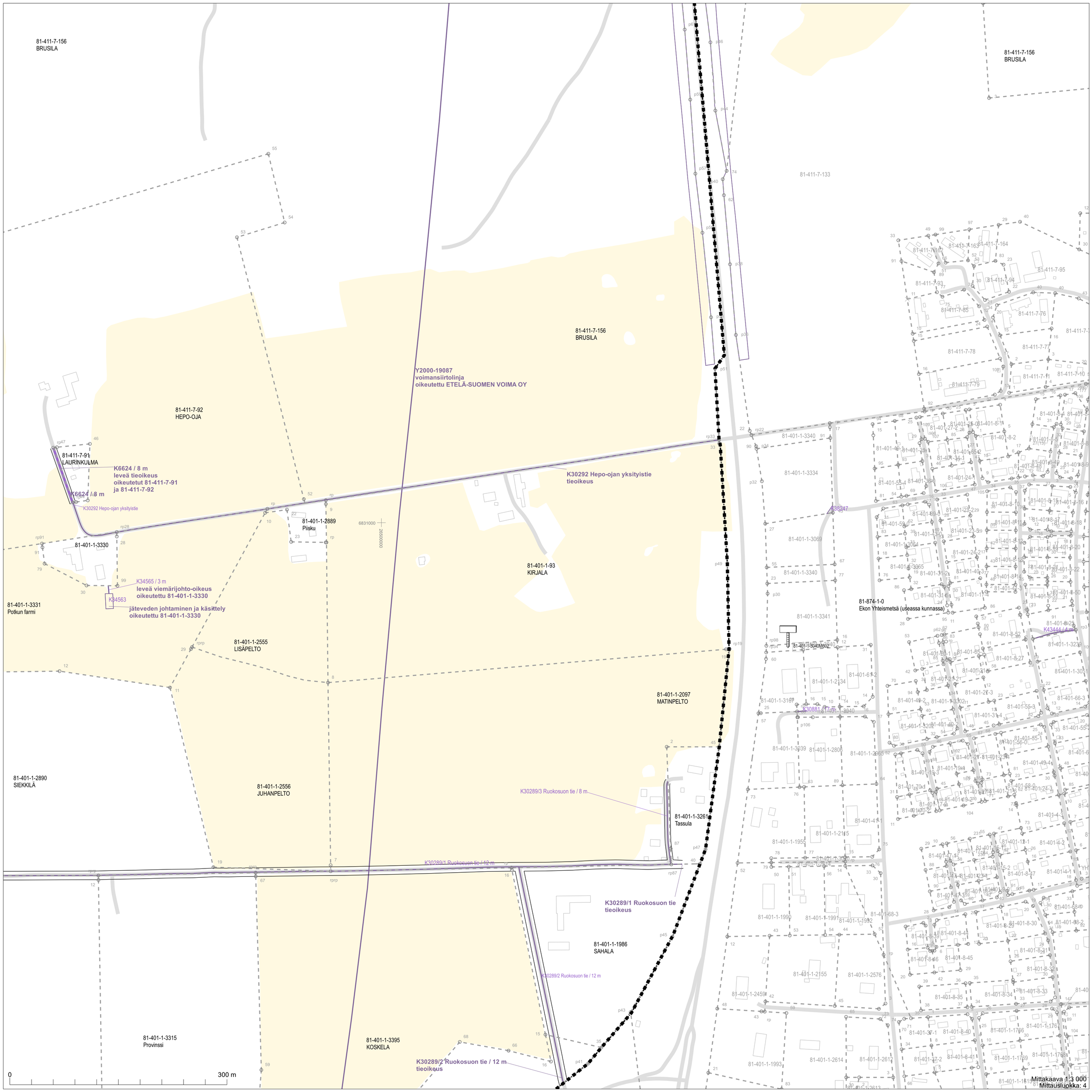

Koordinaattijärjestelmä: ETRS-GKn/peruskoordinaatisto

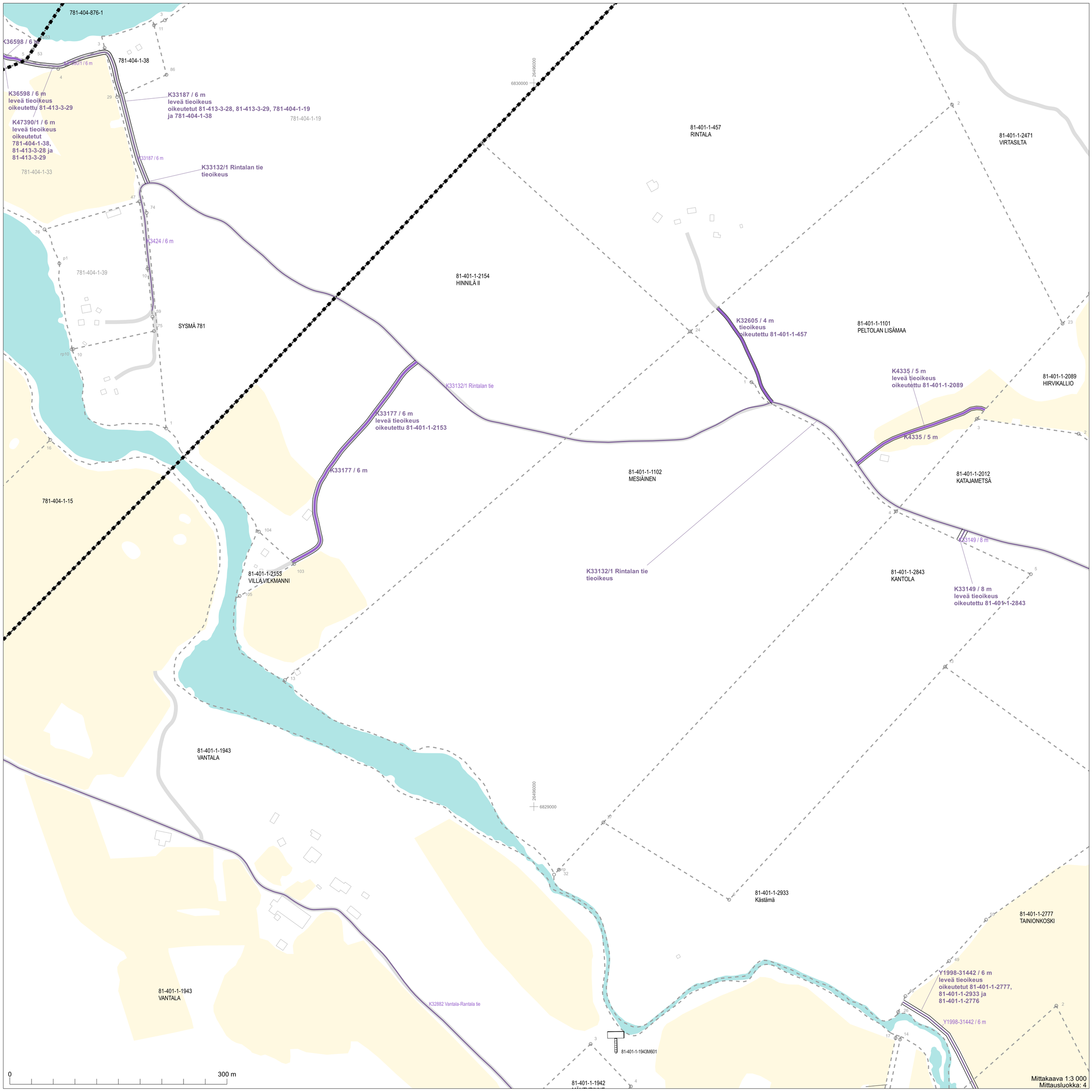

Koordinaattijärjestelmä: ETRS-GKn/peruskoordinaatisto

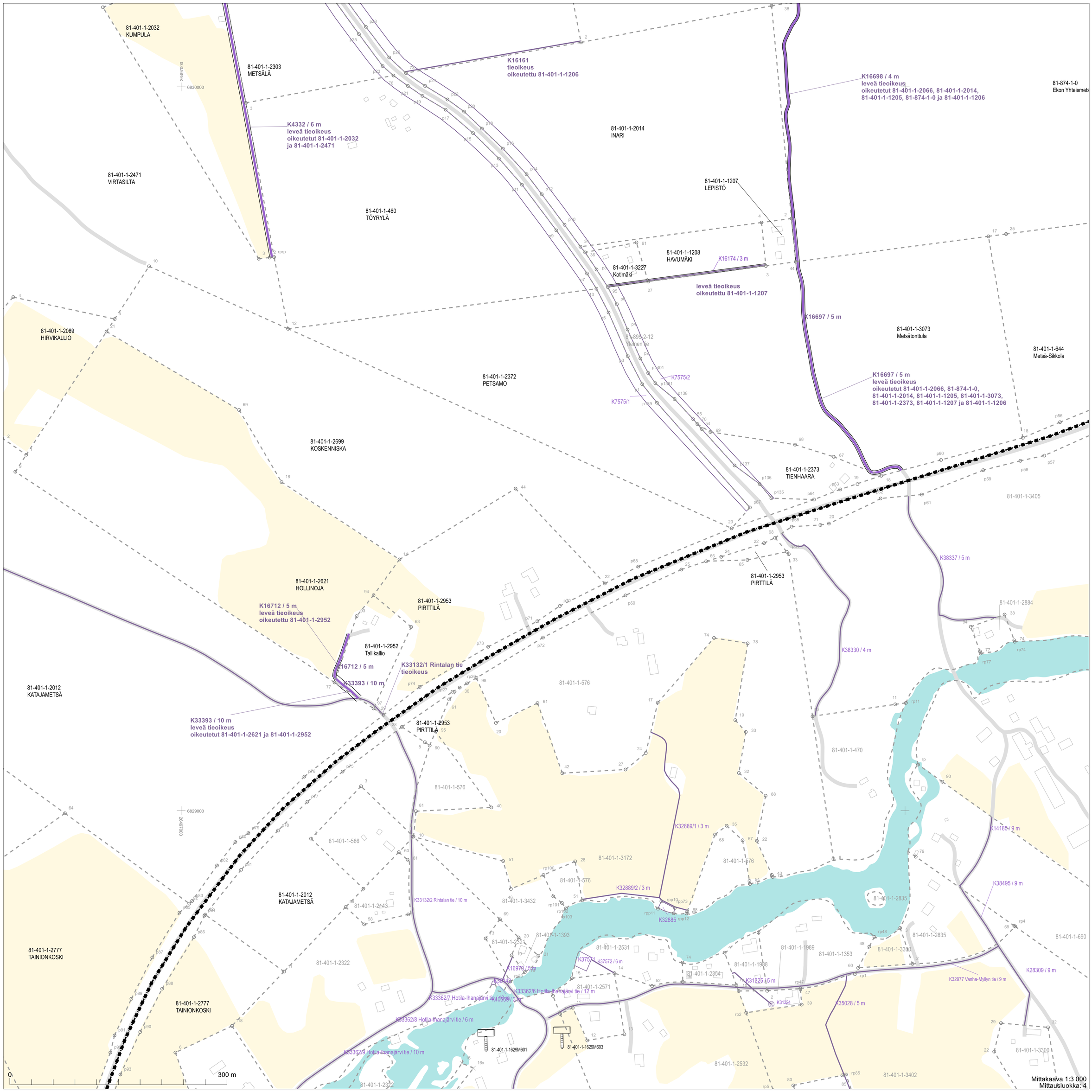

Koordinaattijärjestelmä: ETRS-GKn/peruskoordinaatisto

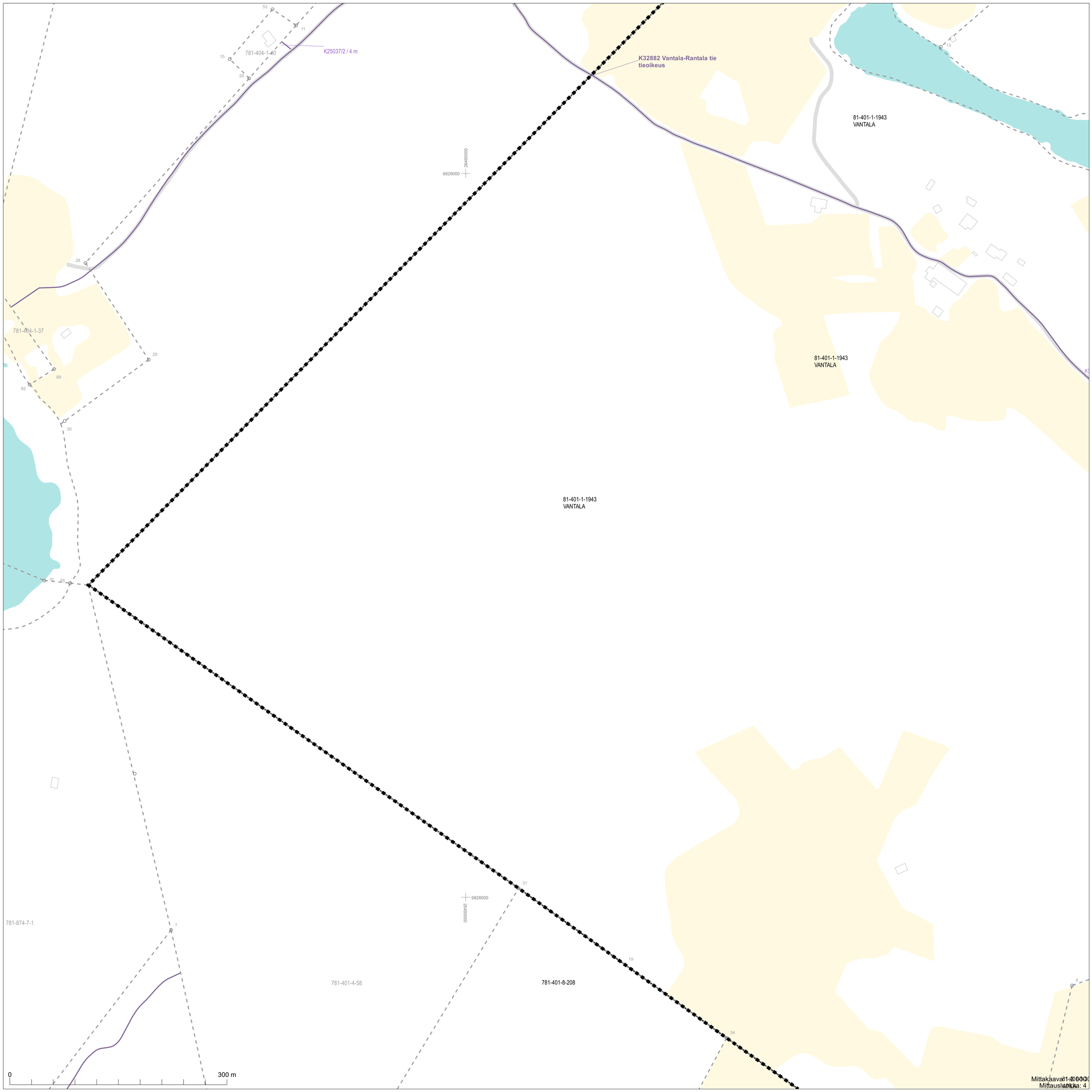

Koordinaattijärjestelmä: ETRS-GKn/peruskoordinaatisto

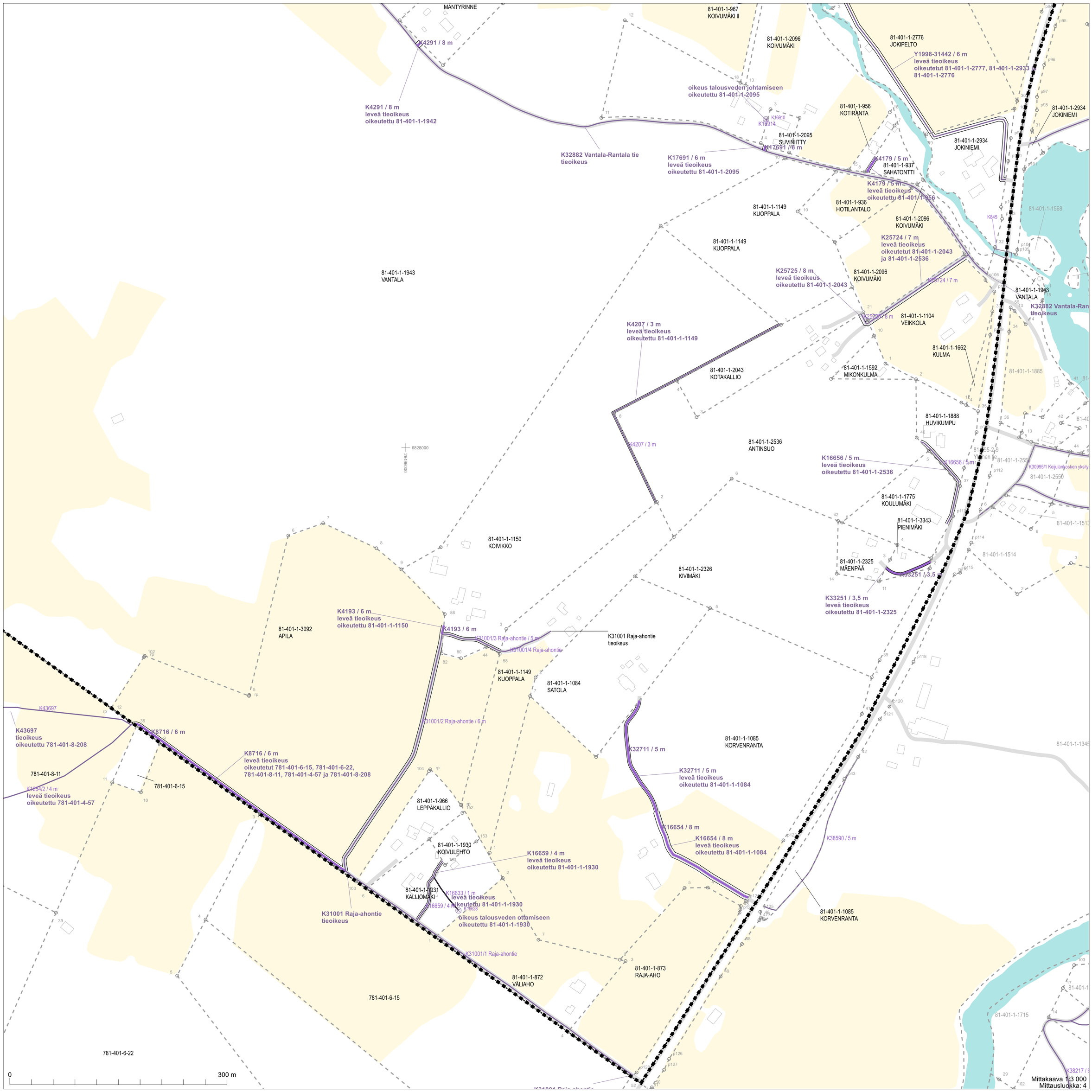

Koordinaattijärjestelmä: ETRS-GKn/peruskoordinaatisto

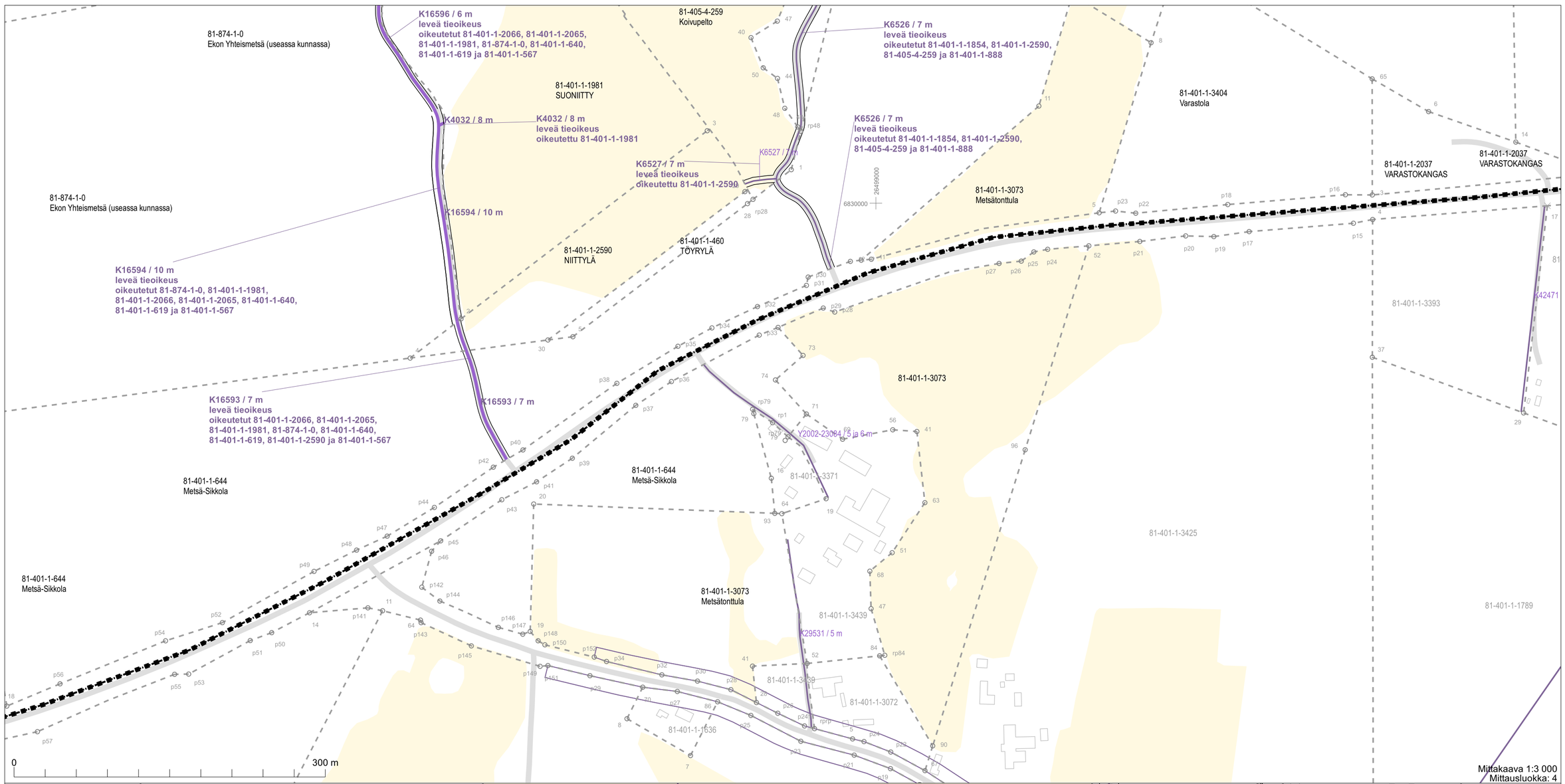

Koordinaattijärjestelmä: ETRS-GKn/peruskoordinaatisto

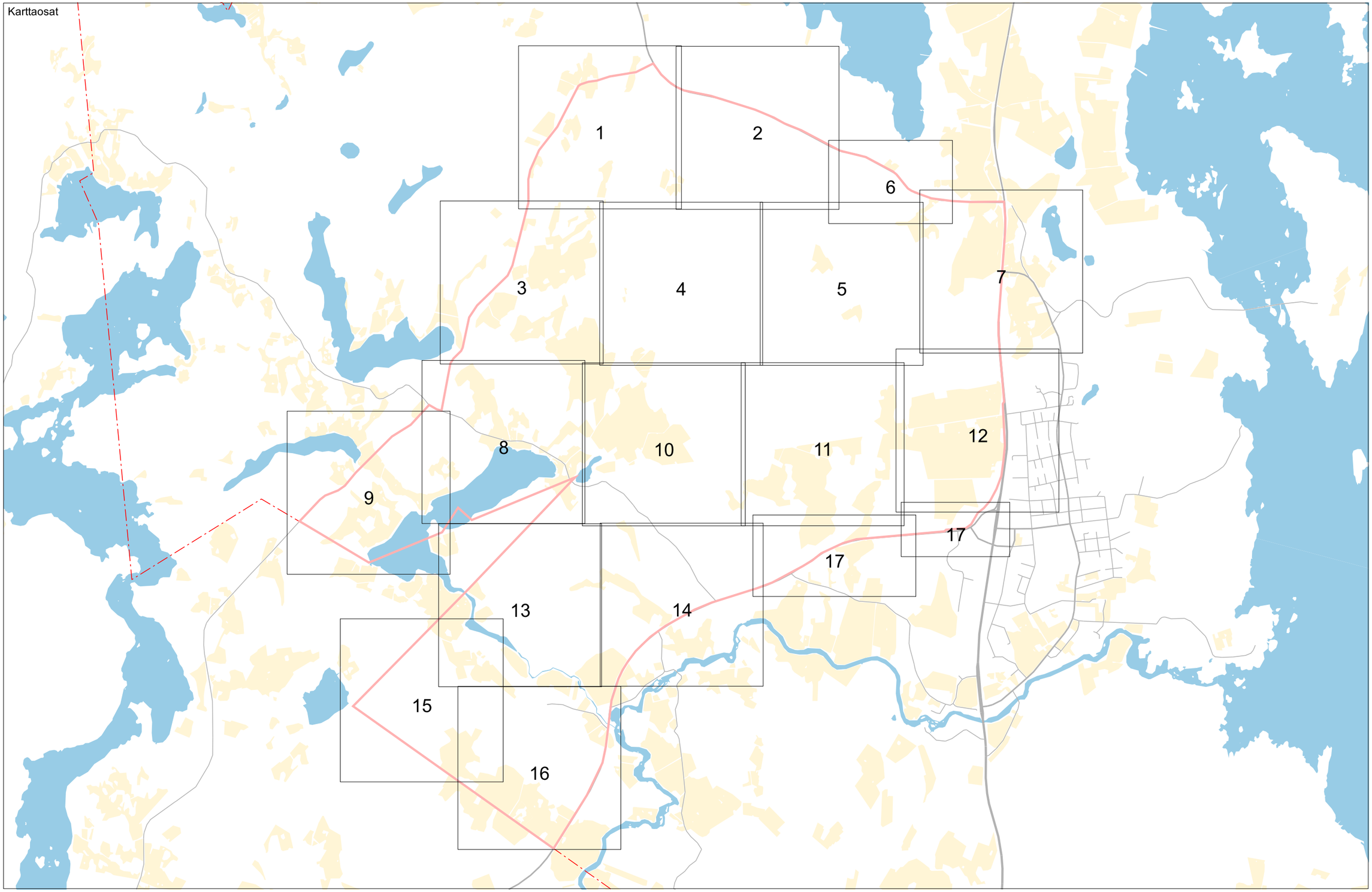

Mittakaava 1:1
Mittausluokka: 4

Koordinaattijärjestelmä: ETRS-GKn/peruskoordinaatisto

MML MAAN-MITTAUS-LAITOS

Toimituskartan selite

	Toimituksessa vahvistettu tai uusi	Toimituksessa mukana	Toimituksessa poistettu	Ei mukana toimituksessa
Kiinteistöjen välinen raja -Tilan tai rekisteriyksikön raja -Tontin tai yleisen alueen raja -Kuntaraja				
Kiinteistötunnus -Kiinteistö / määräala	297-411-1-31 (297-411-1-27) (M601) Koivula	297-411-1-27		297-411-1-23
Rajamerkki -Putkipyykki -Maaperäkivipyykki -Yksikivinen pyykki -Nelikulmainen pyykki -Viisikivinen pyykki -Viisipaaluinen pyykki -Rajapiste -Rajaviitta	30 60 31 27 28 34 29 25	30 60 31 27 28 34 29 25	~~30~~ ~~60~~ ~~31~~ ~~27~~ ~~28~~ ~~34~~ ~~29~~ ~~25~~	30 60 31 27 28 34 29 25
Rajan pituus -Rajamitta -Rajamitta ja lisämitta	31.0 21.0+2.5	31.0 21.0+2.5		
Muu rajamerkkien välinen etäisyys (sidemitta)	15.0	15.0		
Käyttöoikeus ja sen tunnus -Tieoikeus, osan numero, leveys -Muu linjamainen oikeus -Alueellinen oikeus / maantien suoja-alue / näkemäalueen raja -Vedenotto-oikeus	K16313/1 5m K188 K178	K16313/2 5m K189 K179		K16313/2 5m K187 K177
Maastokuvio -Tunnus -Raja	2	2		
Yksityistien vaikutusalueen rajaus				
Muut mahdolliset merkit -Yksityistien liittymä -Maatalousliittymä -Kaivo -Tien keskilinjan piste				

Maaston havainnollistamiseksi saatetaan toimituskartalla esittää myös maastokartan rakennuksia ja teitä (harmaa), vesialueita (sininen) ja mahdollisesti myös muita kohteita.
Toimituskartalla olevia koordinaattiristejä ja -lukuja voidaan käyttää paikantamisen apuna maastossa.
Asemakaava-alueella näytetään kaavan mukainen käyttötarkoituksen lyhenne (esim. AO).