

KARTTATULOSTE  
R5233B1, R5233B2

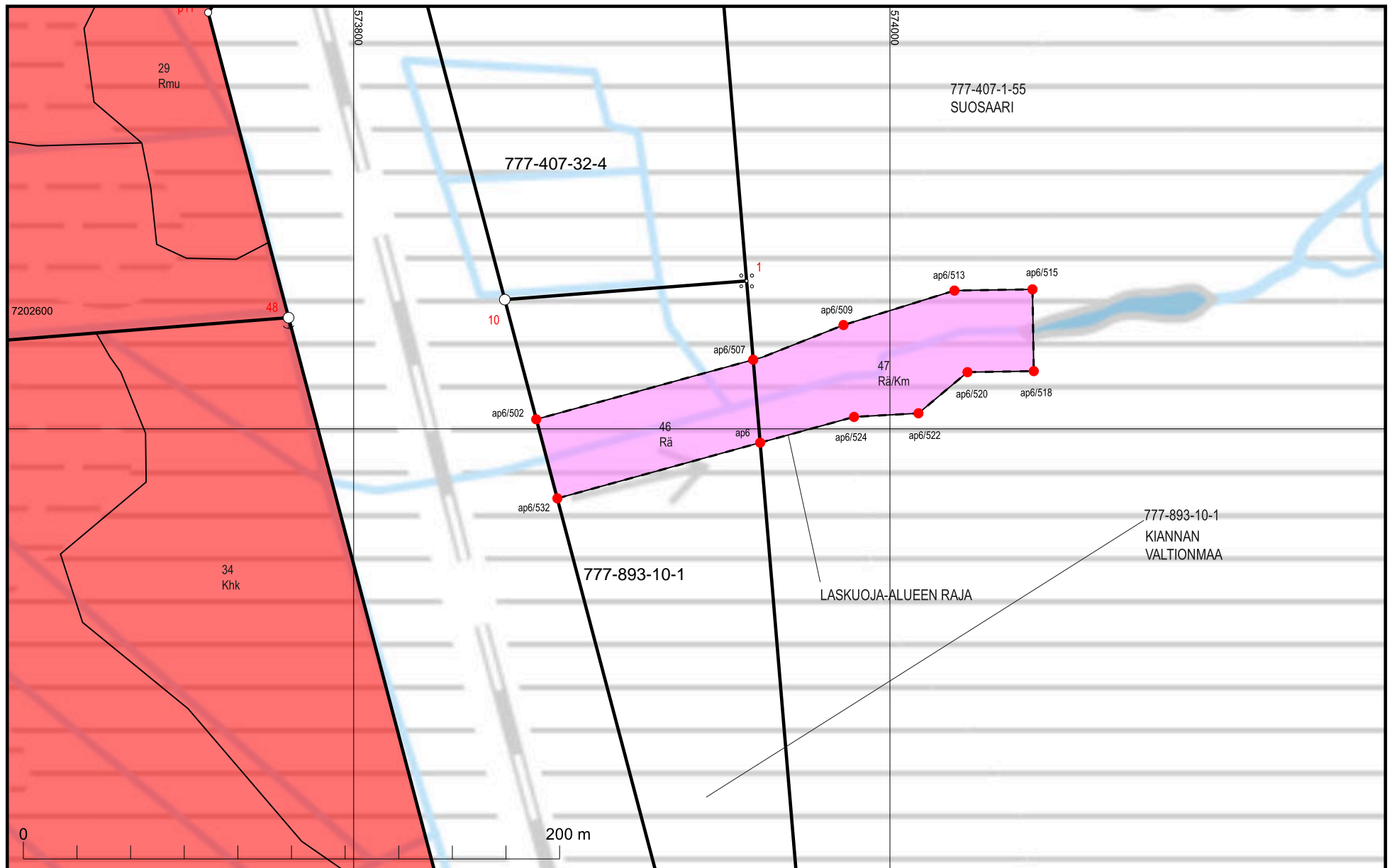
2022-02-04  
2021-677378

Mittakaava 1:3 000

Koordinaattijärjestelmä: ETRS-TM35FIN

Kartan sijaintitiedoissa voi olla epätarkkuuksia. Kiinteistön tarkka alueellinen ulottuvuus selviää toimitusasiakirjoista ja maastosta.





KARTTATULOSTE

R5233B1

2022-02-04

2021-677378

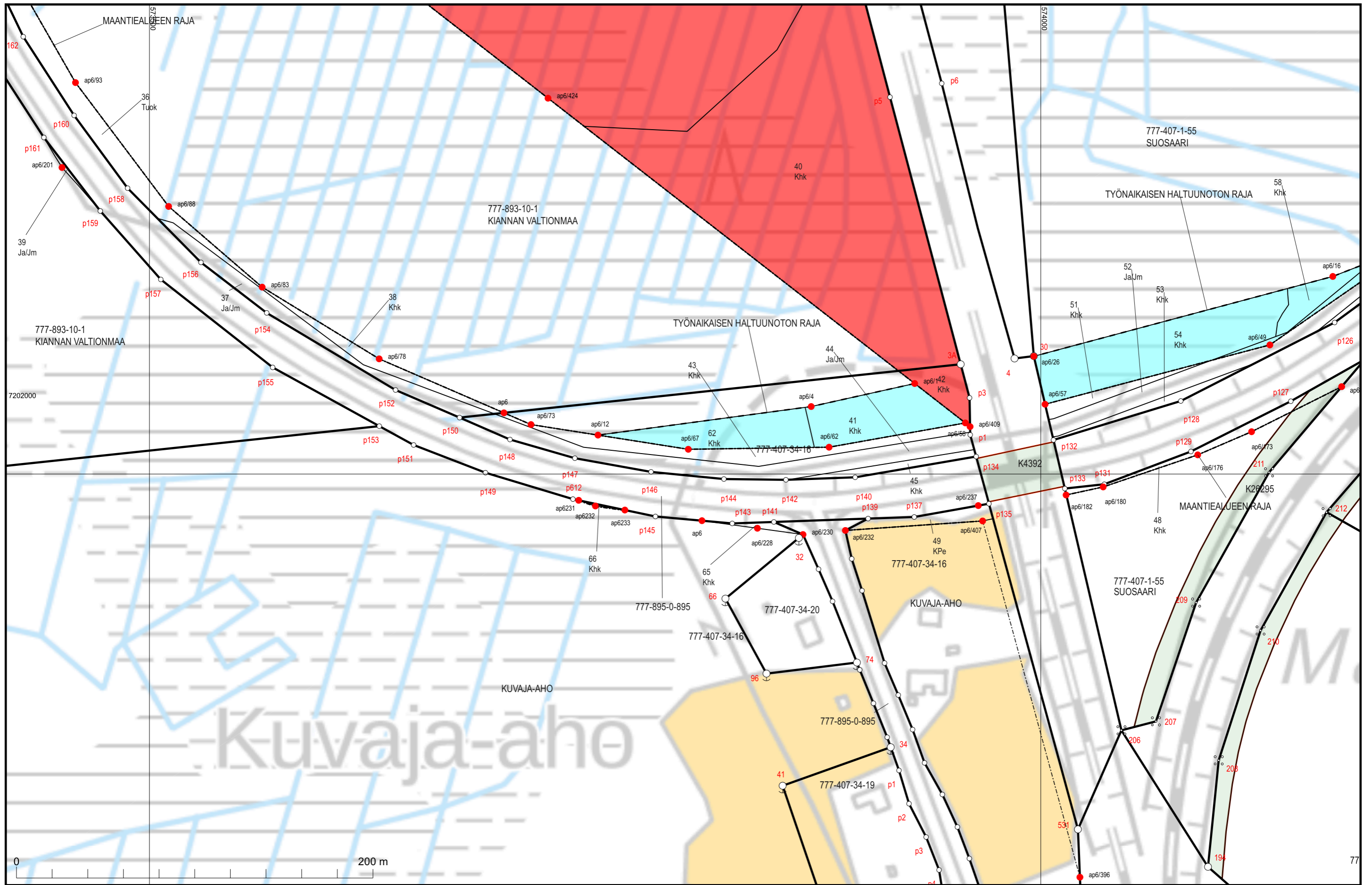
Mittakaava 1:2 000

Koordinaattijärjestelmä: ETRS-TM35FIN



Kartan sijaintitiedoissa voi olla epätarkkuuksia. Kiinteistön tarkka alueellinen ulottuvuus selviää toimitusasiakirjoista ja maastosta.





KARTTATULOSTE  
R5233B1

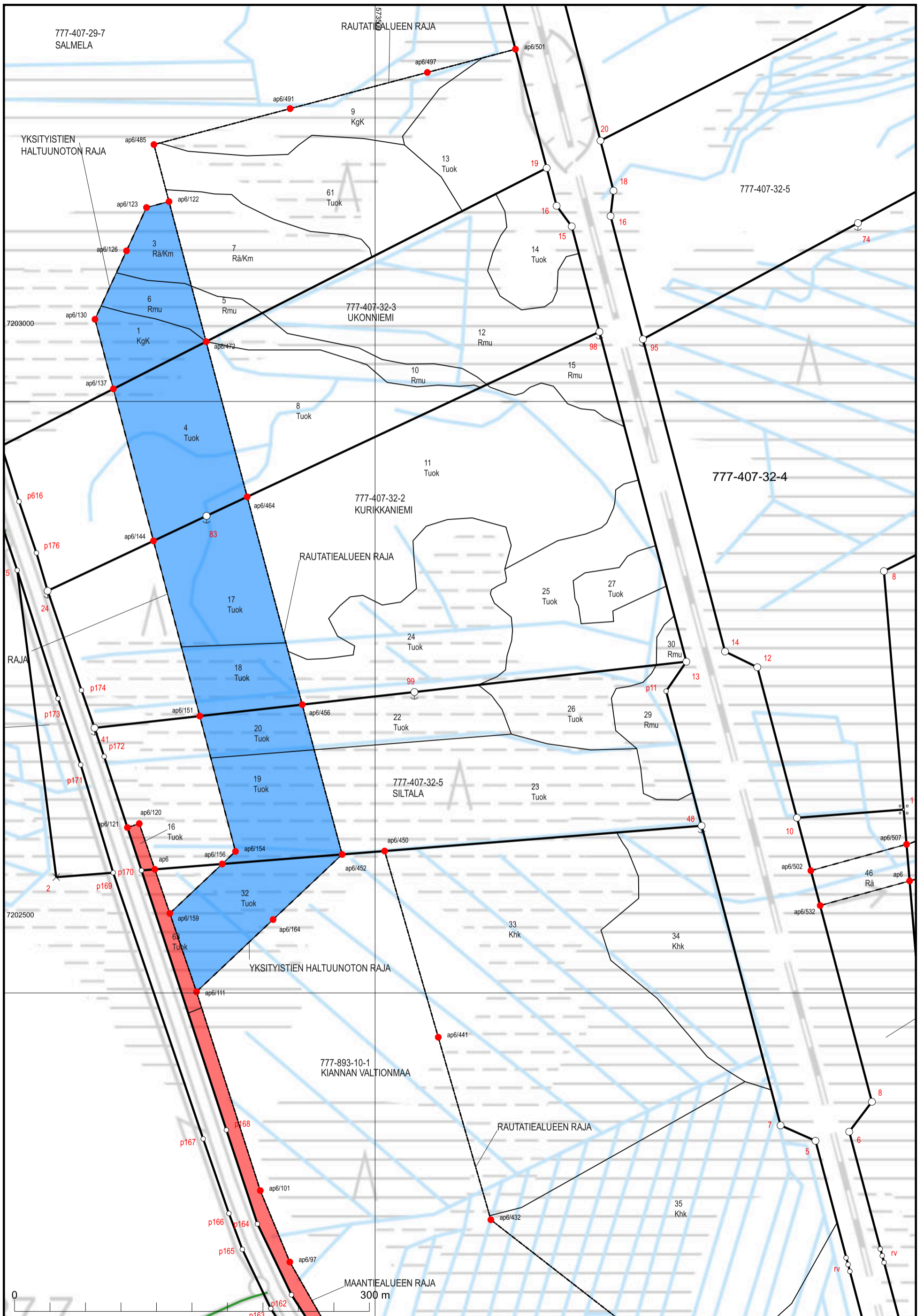
2022-03-25  
2021-677378

Mittakaava 1:2 000

Koordinaattijärjestelmä: ETRS-TM35FIN

Kartan sijaintitiedoissa voi olla epätarkkuuksia. Kiinteistön tarkka alueellinen ulottuvuus selviää toimitusasiakirjoista ja maastosta.





KARTTATULOSTE  
R5233B1, R5233B2

2022-02-04  
2021-677378

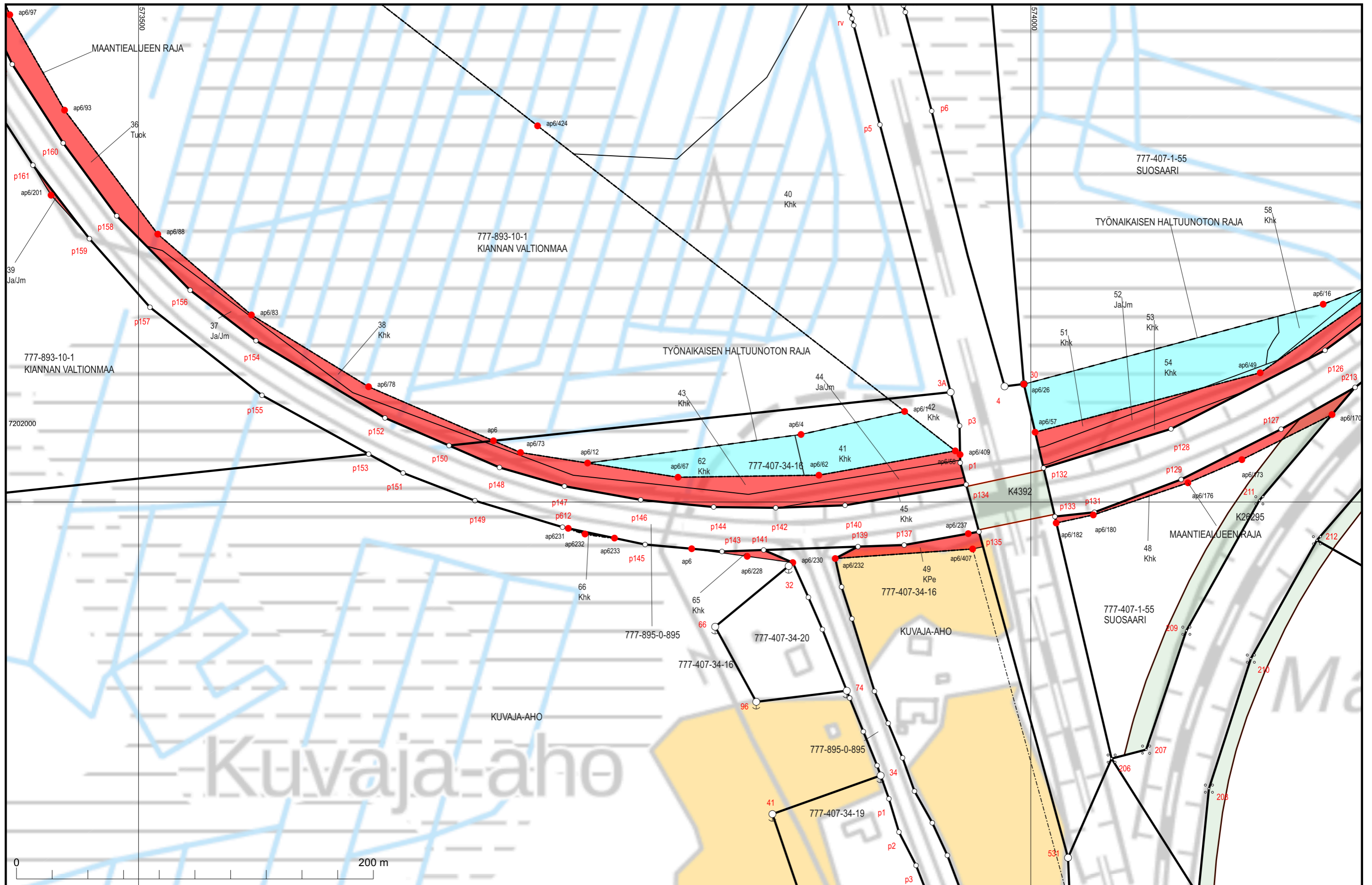
Mittakaava 1:3 000

Koordinaattijärjestelmä: ETRS-TM35FIN

Kartan sijaintitiedoissa voi olla epätarkkuuksia. Kiinteistön tarkka alueellinen ulottuvuus selviää toimitusasiakirjoista ja maastosta.







KARTTATULOSTE

R5233B1

2022-03-25

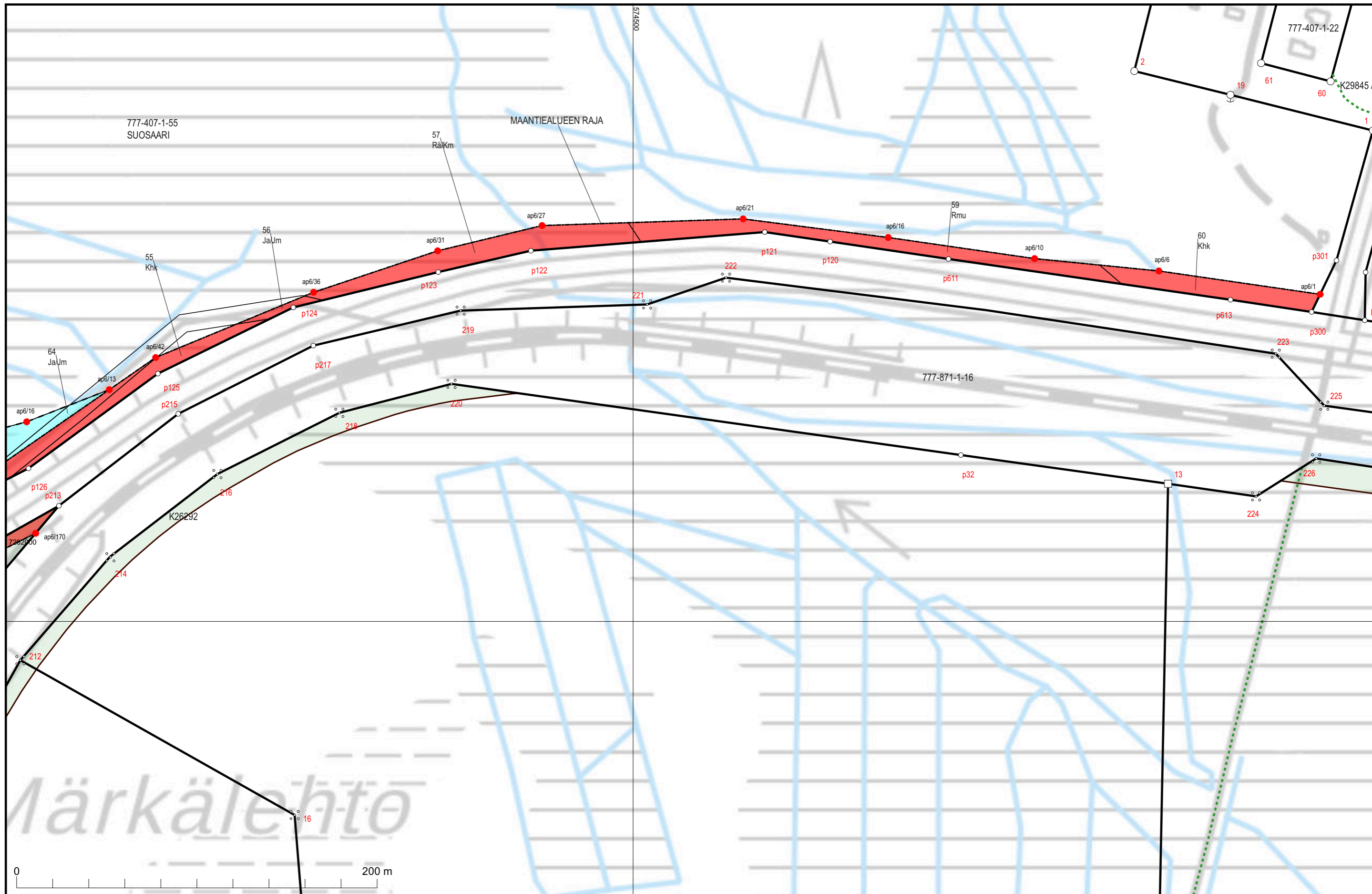
2021-677378

Mittakaava 1:2 000

Koordinaattijärjestelmä: ETRS-TM35FIN

Kartan sijaintitiedoissa voi olla epätarkkuuksia. Kiinteistön tarkka alueellinen ulottuvuus selviää toimitusasiakirjoista ja maastosta.





777-407-1-55  
SUOSAARI

MAANTIEALUEEN RAJA

57  
Räi/Km

56  
Ja/Jm

55  
Khk

64  
Ja/Jm

777-871-1-16

777-407-1-22

K29845 /

K26292

Märkälehti



KARTTATULOSTE

R5233B1

2022-03-25

2021-677378

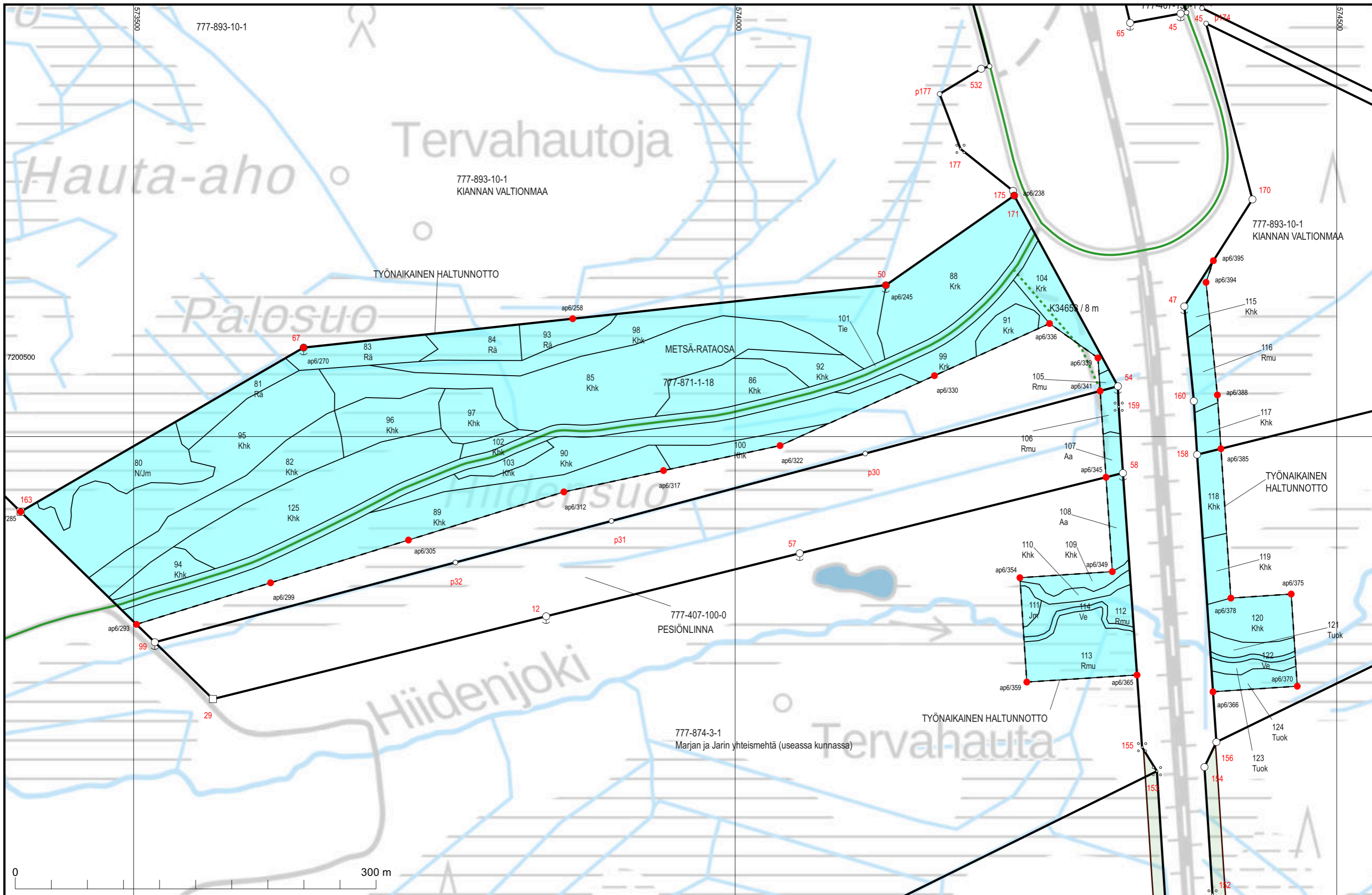
Kartan sijaintitiedoissa voi olla epätarkkuuksia. Kiinteistön tarkka alueellinen ulottuvuus selviää toimitusasiakirjoista ja maastosta.

Mittakaava 1:2 000

Koordinaattijärjestelmä: ETRS-TM35FIN







KARTTATULOSTE

R5233B1

2022-03-25

2021-677378

Kartan sijaintitiedoissa voi olla epätarkkuuksia. Kiinteistön tarkka alueellinen ulottuvuus selviää toimitusasiakirjoista ja maastosta.

Mittakaava 1:3 000

Koordinaattijärjestelmä: ETRS-TM35FIN

