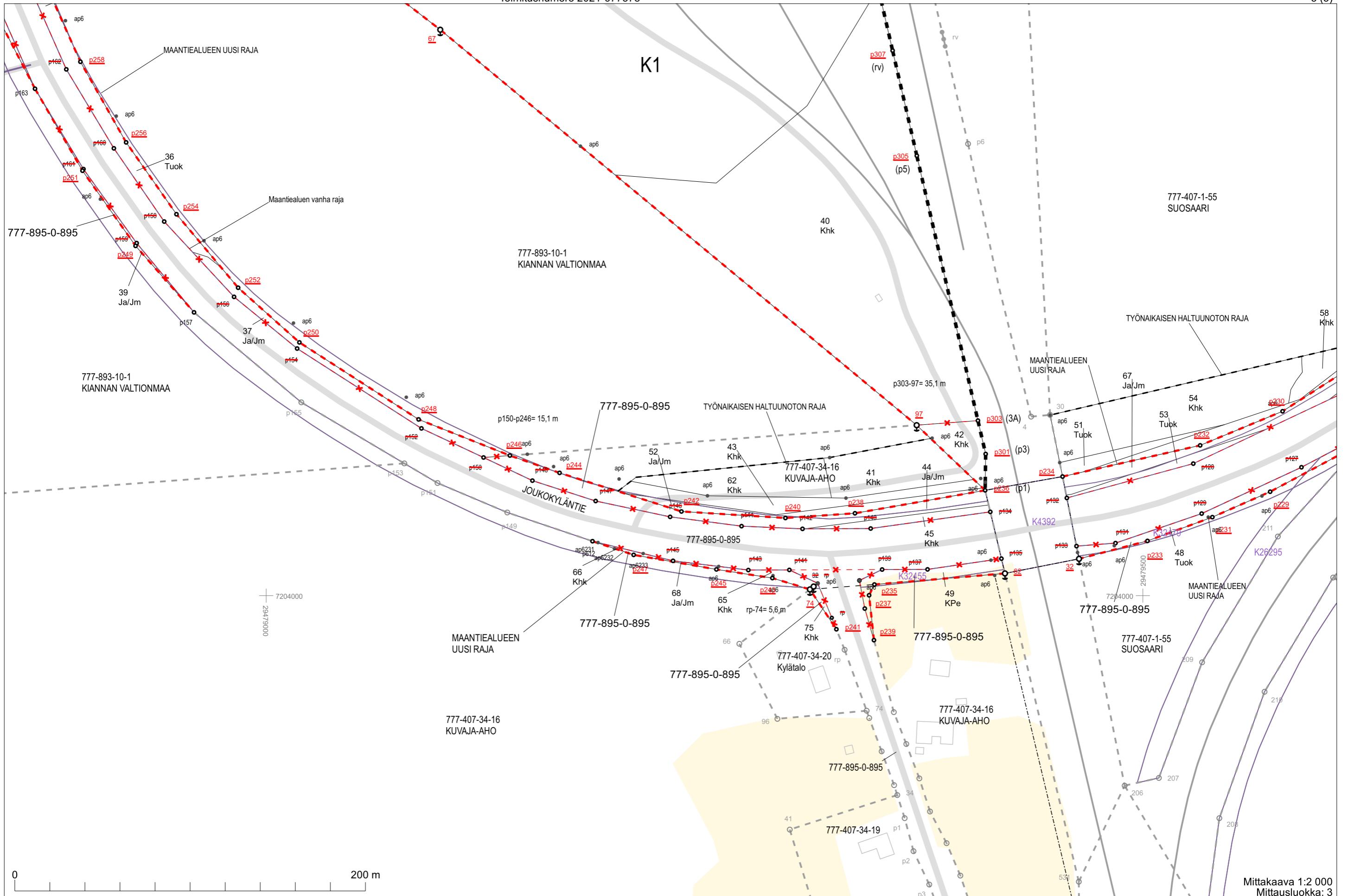
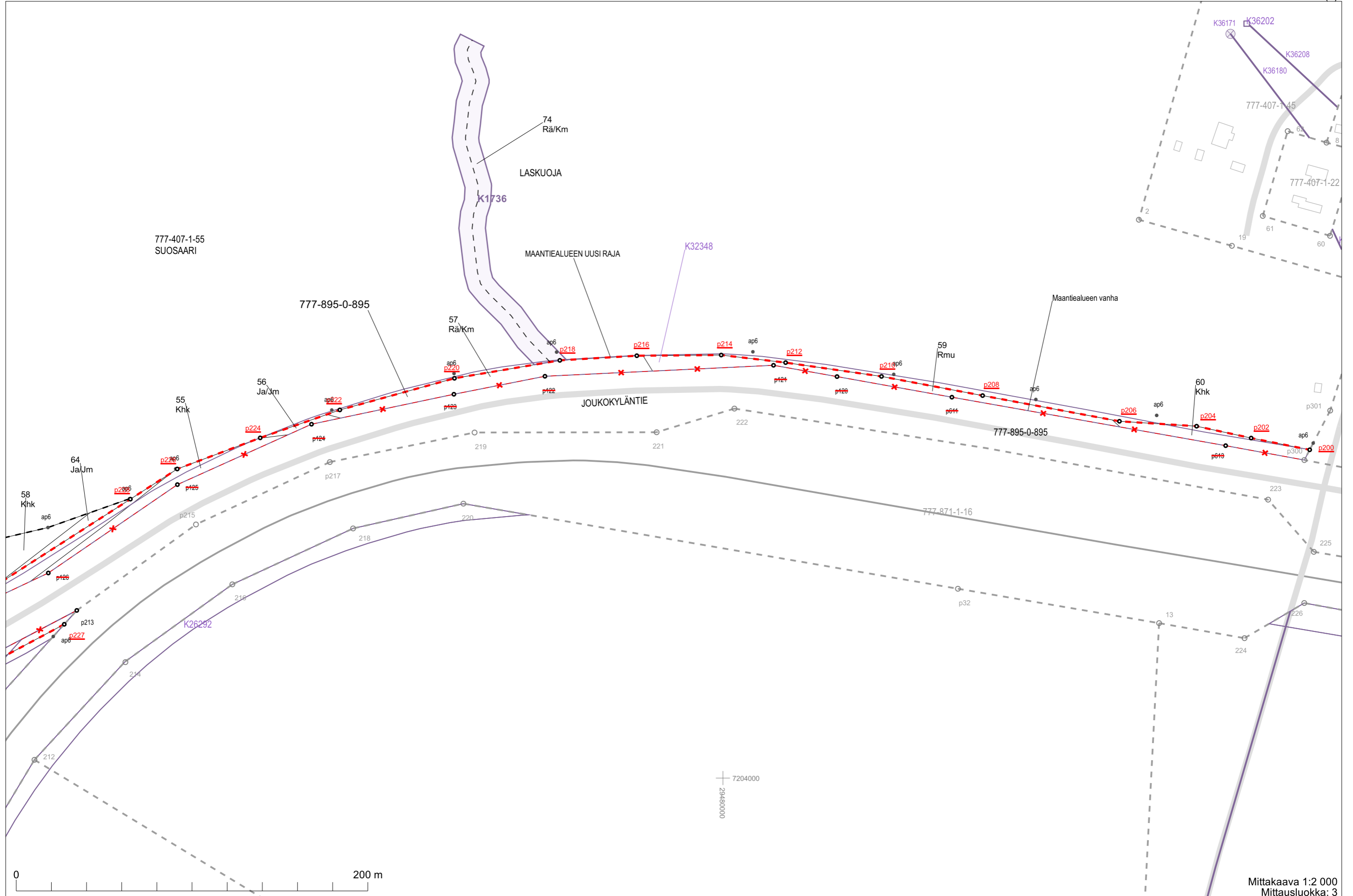
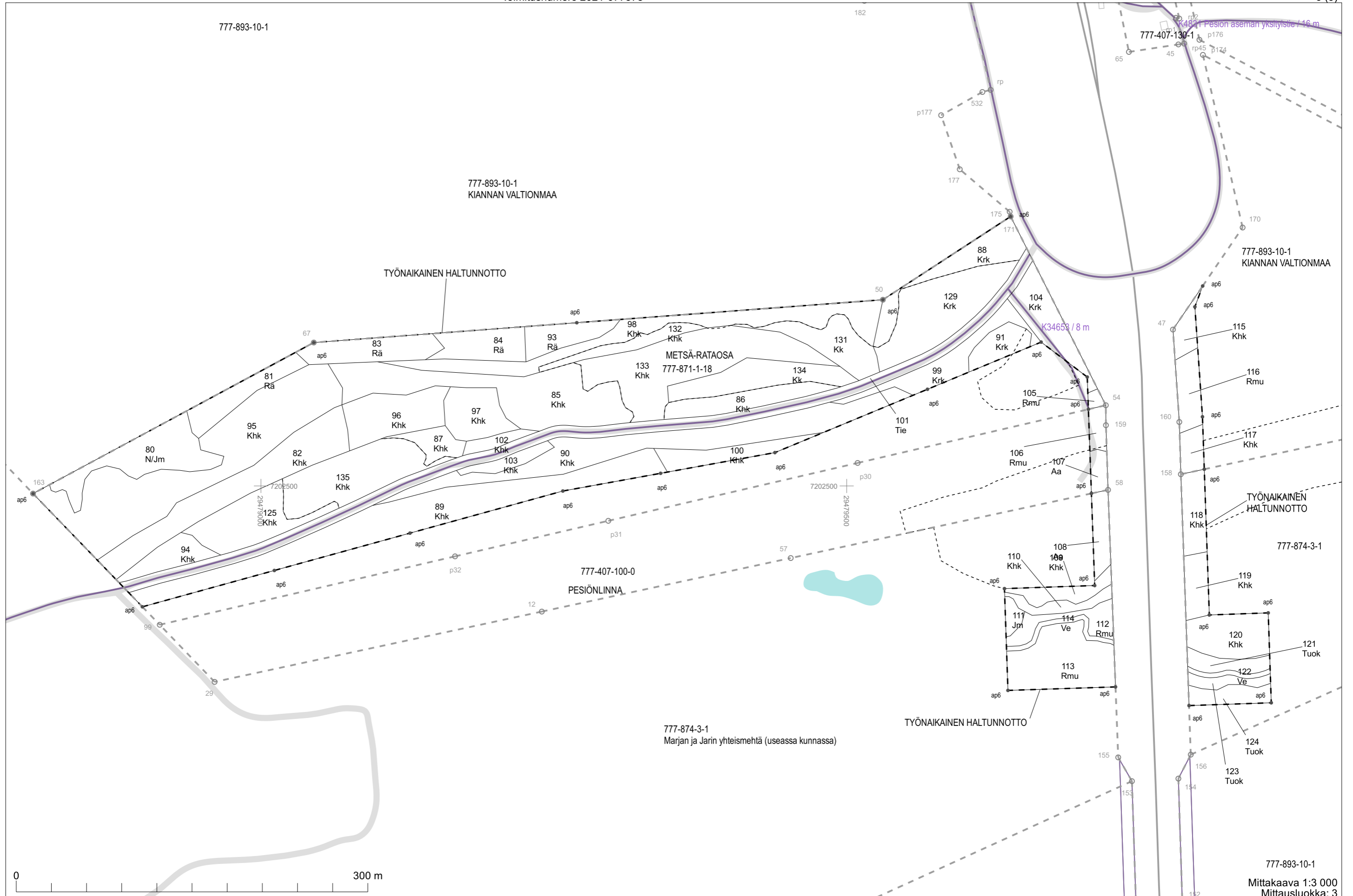








































































Mittakaava 1:3 000
Mittausluokka: 3







| | Toimituksessa vahvistettu tai uusi | Toimituksessa mukana | Toimituksessa poistettu | Ei mukana toimituksessa |
|---|---|---|---|---|
| Kiinteistöjen väinen raja -Tilan tai rekisteriyksikön raja -Tontin tai yleisen alueen raja -Kuntaraja |    |    |    |    |
| Kiinteistötunnus -Kiinteistö / määrääala | 297-411-1-31 (297-411-1-27) (M601) Koivula | 297-411-1-27 | | 297-411-1-23 |
| Rajamerkki -Putkipyykki -Maaperäkivipyykki -Yksikivinen pyykki -Nelikulmainen pyykki -Viisikivinen pyykki -Viisipaaluinen pyykki -Rajapiste -Rajaviitta |  30  60  31  27  28  34  29  25 |  30  60  31  27  28  34  29  25 |  30  60  31  27  28  34  29  25 |  30  60  31  27  28  34  29  25 |
| Rajan pituus -Rajamitta -Rajamitta ja lisämitta | 31.0 21.0+2.5 | 31.0 21.0+2.5 | | |
| Muu rajamerkkien väinen etäisyys (sidemitta) |  15.0 |  15.0 | | |
| Käyttöoikeus ja sen tunnus -Tieoikeus, osan numero, leveys -Muu linjamainen oikeus -Alueellinen oikeus / maantien suoja-alue / näkemäalueen raja -Vedenotto-oikeus |  K16313/1 5m  K188  K178 |  K16313/2 5m  K189  K179 |    |  K16313/2 5m  K187  K177 |
| Maastokuvio -Tunnus -Raja | 2  | 2  | | |
| Yksityistien vaikutusalueen rajaus |  |  | | |
| Muut mahdolliset merkit -Yksityistien liittymä -Maatalousliittymä -Kaivo -Tien keskilinjan piste |     |     | | |

Maaston havainnollistamiseksi saatetaan toimituskartalla esittää myös maastokartan rakennuksia ja teitä (harmaa), vesialueita (sininen) ja mahdollisesti myös muita kohteita.

Toimituskartalla olevia koordinaattiristejä ja -lukuja voidaan käyttää paikantamisen apuna maastossa. Asemakaava-alueella näytetään kaavan mukainen käyttötarkoituksen lyhenne (esim. AO).