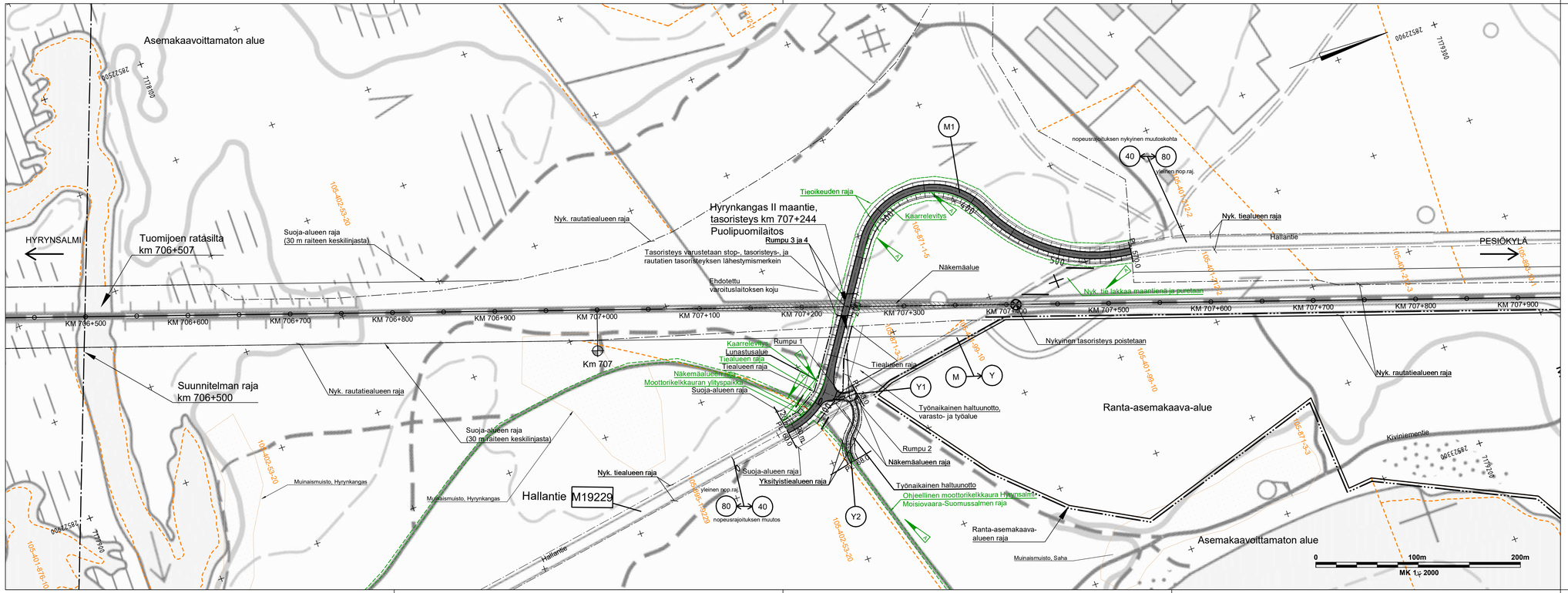

PIIRUSTUSMERKINTÖJEN SELITYKSET:

- Kiinteistörajat
- Rautatiealueen raja
- Asemakaava-alueen raja
- Asemakaava-alueen rajan ulkopuolinen viiva (3 m)
- Pohjavesialueen/pohjaveden muodostumisalueen raja
- Rakennettava asfalttitie
- Rakennettava soratie

Rummut sovitetaan nykyiseen maanpintaan

MUUT.	SELITYS	PVM	TEHNYT	PVM	HYV.
A	Lisätty tieoikeuden rajat. Lisätty M1 kaarrelevitykset ja päivitetty tiealueen raja. Lisätty teksti tien lakkamisesta ja purkamisesta. Lisätty moottorikelkkaura ja yltyspaikka M1 pl. 73	28.10.2022	O.Pakkanen	28.10.2022	V. Pakarinen

TILAAJA: Väylävirasto Trafikledsverket

TOIMITTAJA: wsp

PIIRT.		
SUUNN.	27.04.2022	Matti Karppinen
TARK.	27.04.2022	Ollipekka Pakkanen
HYV.		
TILAAJA		
TARK.	27.04.2022	E. A. Welado
HYV.		
VÄYLÄ HYV.	27.04.2022	Vesa Pakarinen

HANKE: KONTIOMÄKI–PESIÖKYLÄ RATAOSAN TASORISTEYSMUUTOSTEN RATASUUNNITELMA 4831

SUUNNITTELUVAIHE: RATASUUNNITELMA

PIIRUSTUKSEN SISÄLTÖ: SUUNNITELMAKARTTA KM 706+500 – 707+900

TASORISTEYSTURVALLISUUDEN PARANTAMINEN RATAOSUUDELLA HYRYNSALMI – PESIÖKYLÄ, VÄLILLÄ TUOMIJOKI – HIIDENJOKI; HYRYNSALMI, SUOMUSSALMI

MITTAKAVAA: 1:2000

KOORDINAATTI JA KORKEUSJÄRJ.: ERTS–GK28/N2000

RATAOSA / LIIKENNEPAIKKA: KONTIOMÄKI–PESIÖKYLÄ

RAIDE NRO: 2102

PAIKKA	LAJI	PIIR NRO	MUUT.	LEHTI	LEHTIÄ
3700	72	5978	–	1	18

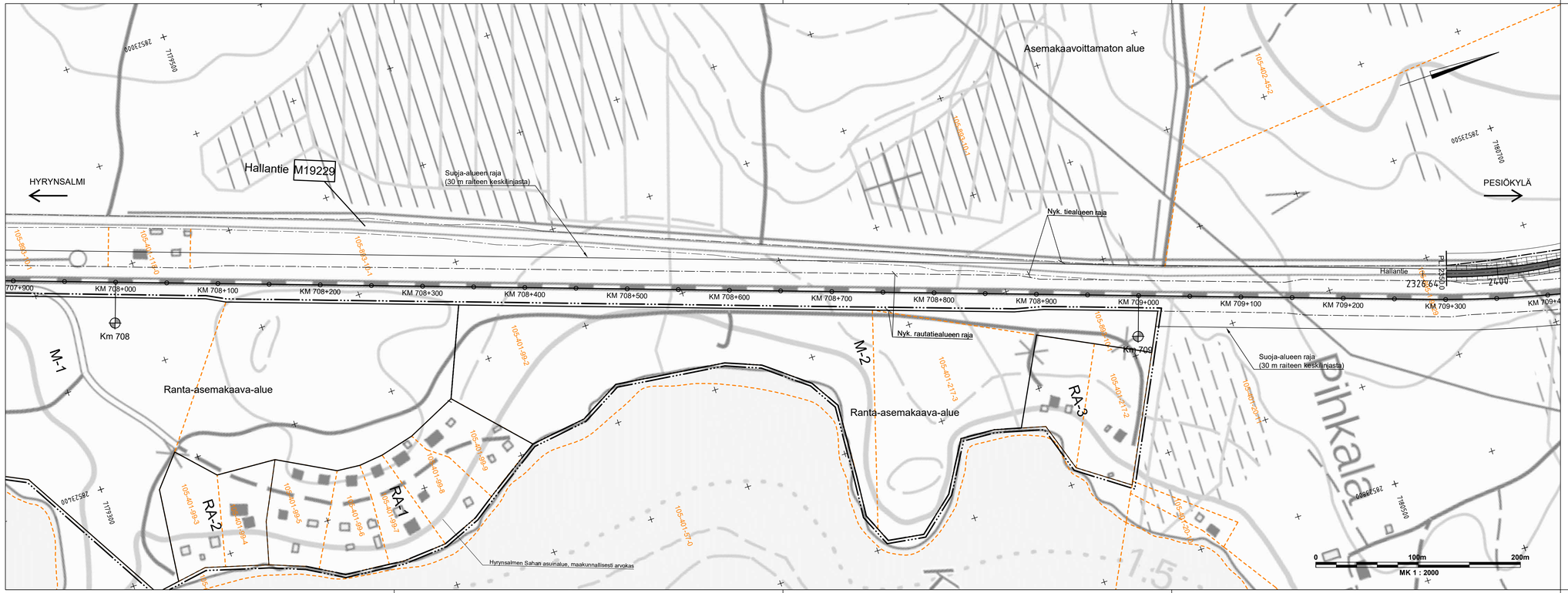

PIIRUSTUSMERKINTÖJEN SELITYKSET:

- Kiinteistörajat
- Rautatiealueen raja
- Asemakaava-alueen raja
- Asemakaava-alueen rajan ulkopuolinen viiva (3 m)
- Pohjavesialueen/pohjaveden muodostumisalueen raja
- Rakennettava asfalttitie
- Rakennettava soratie

Rummut sovitetaan nykyiseen maanpintaan

MUUT.	SELITYS	PVM	TEHNYT	PVM	HYV.

TILAAJA: Väylävirasto / Trafikledsverket

HANKE: KONTIOMÄKI–PESIÖKYLÄ RATAOSAN TASO-RISTEYSMUUTOSTEN RATASUUNNITELMA 4831

SUUNNITTELUVAIHE: RATASUUNNITELMA

TOIMITTAJA: WSP

PIIRUSTUKSEN SISÄLTÖ: SUUNNITELMAKARTTA KM 707+900 – 709+400

TASORISTEYSTURVALLISUUDEN PARANTAMINEN RATAOSUUDELLA HYRYNSALMI – PESIÖKYLÄ, VÄLILLÄ TUOMIJOKI – HIIDENJOKI; HYRYNSALMI, SUOMUSSALMI

PIIRT.		
SUUNN.	27.04.2022	Matti Karppinen
TARK.	27.04.2022	Ollipekka Pakkanen
HYV.		

TILAAJA

TARK.	27.04.2022	E. A. Welado
HYV.		
VÄYLÄ HYV.	27.04.2022	Vesa Pakarinen

MITTAKAAVA: 1:2000

KOORDINAATTI JA KORKEUSJÄRJ.: ERTS–GK28/N2000

RATAOSA / LIIKENNEPAIKKA: KONTIOMÄKI–PESIÖKYLÄ

RAIDE NRO: 2102

PAIKKA	LAJI	PIIR NRO	MUUT.	LEHTI	LEHTIÄ
3700	72	5978	–	2	18

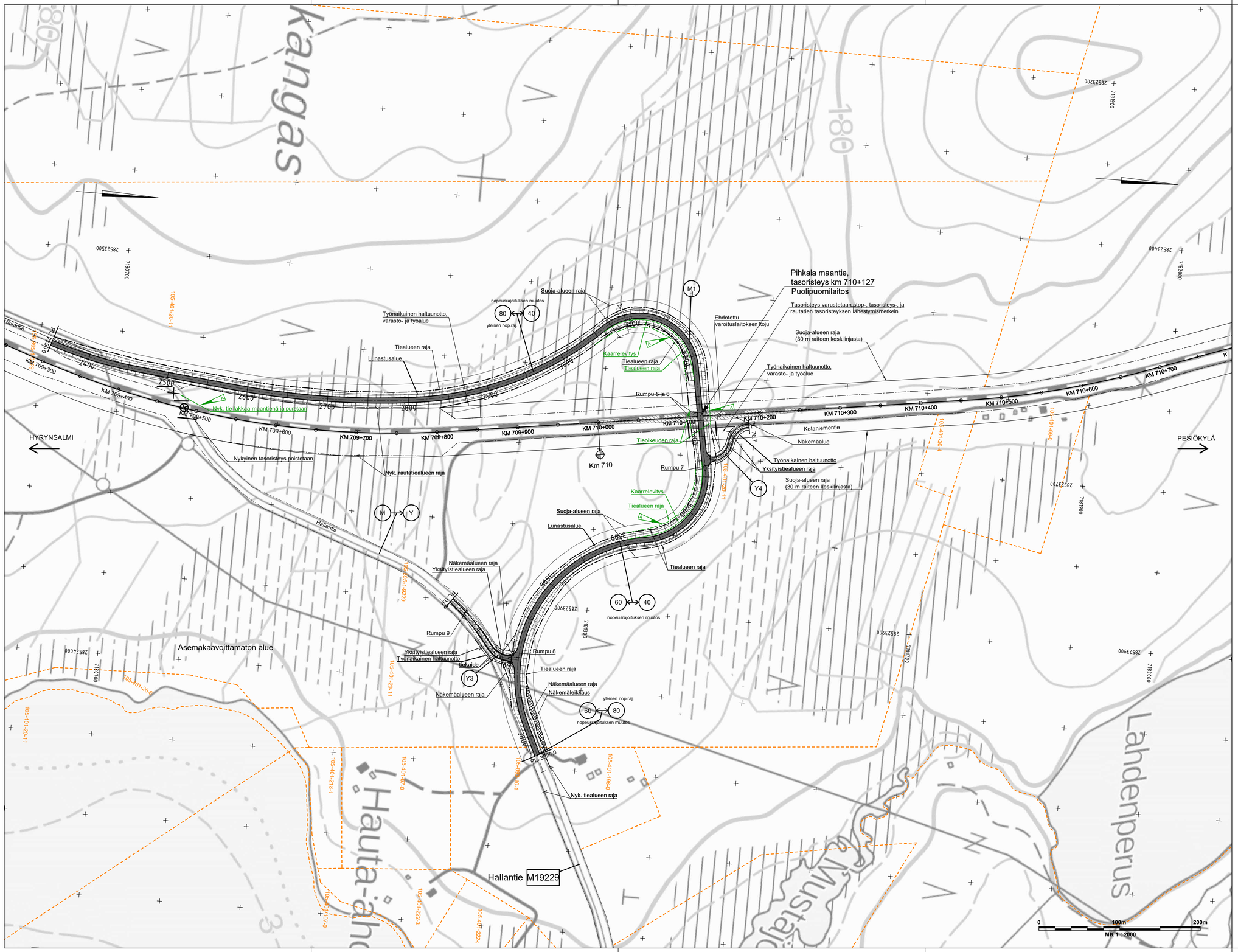

PIIRUSTUSMERKINTÖJEN SELITYKSET:

- Kiinteistörajat
- Rautatiealueen raja
- Asemakaava-alueen raja
- Asemakaava-alueen rajan ulkopuolinen viiva (3 m)
- Pohjavesialueen/pohjaveden muodostumisalueen raja
- Rakennettava asfalttitie
- Rakennettava soratie

Rummut sovitetaan nykyiseen maanpintaan

MUUT.	SELITYS	PVM	TEHNYT	PVM	HYV.
A	Lisätty tieoikeuden rajat. Lisätty teksti tien lakkaamisesta ja purkamisesta. Lisätty M1 kaarrelevitykset ja päivitetty tiealueen rajat.	28.10.2022	O.Pakkanen	28.10.2022	V. Pakarinen

TILAAJA: Väylävirasto Trafikledsverket

HANKE: KONTIOMÄKI–PESIÖKYLÄ RATAOSAN TASO-RISTEYSMUUTOSTEN RATASUUNNITELMA 4831

SUUNNITTELUVAIHE: RATASUUNNITELMA

TOIMITTAJA: wsp

PIIRUSTUKSEN SISÄLTÖ: SUUNNITELMAKARTTA KM 709+250 – 710+750

TASORISTEYSTURVALLISUUDEN PARANTAMINEN RATAOSUUDELLA HYRYNSALMI – PESIÖKYLÄ, VÄLILLÄ TUOMIJOKI – HIIDENJOKI; HYRYNSALMI, SUOMUSSALMI

PIIRT.		
SUUNN.	27.04.2022	Matti Karppinen
TARK.	27.04.2022	Ollipekka Pakkanen
HYV.		
TILAAJA		
TARK.	27.04.2022	E. A. Welado
HYV.		
VÄYLÄ HYV.	27.04.2022	Vesa Pakarinen

MITTAKAAVA: 1:2000

KOORDINAATTI- JA KORKEUSJÄRJ.: ERTS–GK28/N2000

RATAOSA / LIIKENNEPAIKKA: KONTIOMÄKI–PESIÖKYLÄ

RAIDE NRO: 2102

PAIKKA	LAJI	PIIR NRO	MUUT.	LEHTI	LEHTIÄ
3700	72	5978	–	3	18

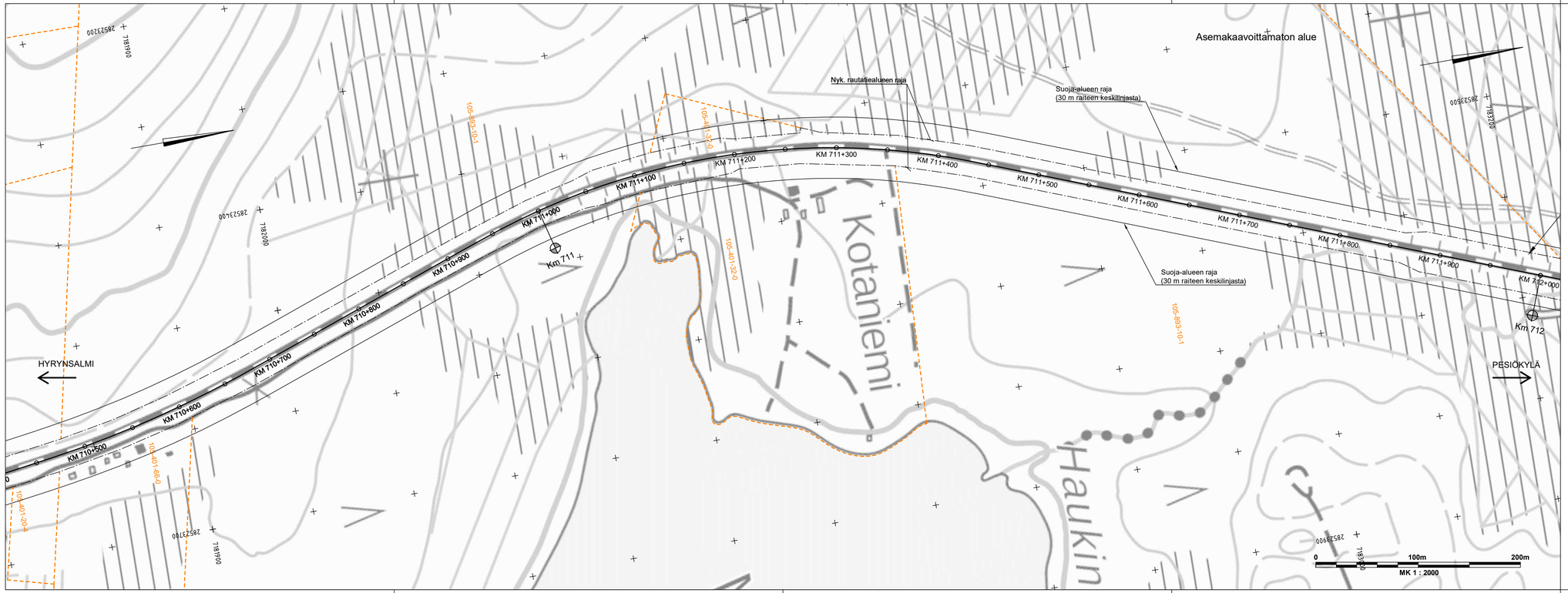

PIIRUSTUSMERKINTÖJEN SELITYKSET:

- Kiinteistörajat
- Rautatiealueen raja
- Asemakaava-alueen raja
- Asemakaava-alueen rajan ulkopuolinen viiva (3 m)
- Pohjavesialueen/pohjaveden muodostumisalueen raja
- Rakennettava asfalttitie
- Rakennettava soratie

Rummut sovitetaan nykyiseen maanpintaan

MUUT.	SELITYS	PVM	TEHNYT	PVM	HYV.

TILAAJA: Väylävirasto / Trafikledsverket

HANKE: KONTIOMÄKI–PESIÖKYLÄ RATAOSAN TASO-RISTEYSMUUTOSTEN RATASUUNNITELMA 4831

SUUNNITTELUVAIHE: RATASUUNNITELMA

TOIMITTAJA: wsp

PIIRUSTUKSEN SISÄLTÖ: SUUNNITELMAKARTTA KM 710+450 – 712+000

TASORISTEYSTURVALLISUUDEN PARANTAMINEN RATAOSUUDELLA HYRYNSALMI – PESIÖKYLÄ, VÄLILLÄ TUOMIJOKI – HIIDENJOKI; HYRYNSALMI, SUOMUSSALMI

PIIRT.		
SUUNN.	27.04.2022	Matti Karppinen
TARK.	27.04.2022	Ollipekka Pakkanen
HYV.		

TILAAJA

TARK.	27.04.2022	E. A. Welado
HYV.		
VÄYLÄ HYV.	27.04.2022	Vesa Pakarinen

MITTAKAAVA: 1:2000

KOORDINAATTI JA KORKEUSJÄRJ.: ERTS–GK28/N2000

RATAOSA / LIIKENNEPAIKKA: KONTIOMÄKI–PESIÖKYLÄ

RAIDE NRO: 2102

PAIKKA	LAJI	PIIR NRO	MUUT.	LEHTI	LEHTIÄ
3700	72	5978	–	4	18

PIIRUSTUSMERKINTÖJEN SELITYKSET:

- Kiinteistörajat
- Rautatiealueen raja
- Asemakaava-alueen raja
- Asemakaava-alueen rajan ulkopuolinen viiva (3 m)
- Pohjavesialueen/pohjaveden muodostumisalueen raja
- Rakennettava asfalttitie
- Rakennettava soratie

Rummut sovitetaan nykyiseen maanpintaan

MUUT.	SELITYS	PVM	TEHNYT	PVM	HYV.

TILAAJA: Väylävirasto / Trafikledsverket

HANKE: KONTIOMÄKI–PESIÖKYLÄ RATAOSAN TASO-RISTEYSMUUTOSTEN RATASUUNNITELMA 4831

SUUNNITTELUVAIHE: RATASUUNNITELMA

TOIMITTAJA: WSP

PIIRUSTUKSEN SISÄLTÖ: SUUNNITELMAKARTTA KM 712+000 – 713+450

TASORISTEYSTURVALLISUUDEN PARANTAMINEN RATAOSUUDELLA HYRYNSALMI – PESIÖKYLÄ, VÄLILLÄ TUOMIJOKI – HIIDENJOKI; HYRYNSALMI, SUOMUSSALMI

PIIRT.		
SUUNN.	27.04.2022	Matti Karppinen
TARK.	27.04.2022	Ollipekka Pakkanen
HYV.		

MITTAKAAVA: 1:2000

KOORDINAATTI JA KORKEUSJÄRJ.: ERTS–GK28/N2000

RATAOSA / LIIKENNEPAIKKA: KONTIOMÄKI–PESIÖKYLÄ

TILAAJA		
TARK.	27.04.2022	E. A. Welado
HYV.		
VÄYLÄ HYV.	27.04.2022	Vesa Pakarinen

RAIDE NRO: 2102

PAIKKA	LAJI	PIIR NRO	MUUT.	LEHTI	LEHTIÄ
3700	72	5978	–	5	18

PIIRUSTUSMERKINTÖJEN SELITYKSET:

- Kiinteistörajat
- Rautatiealueen raja
- Asemakaava–alueen raja
- Asemakaava–alueen rajan ulkopuolinen viiva (3 m)
- Pohjavesialueen/pohjaveden muodostumisalueen raja
- Rakennettava asfalttitie
- Rakennettava soratie

Rummut sovitetaan nykyiseen maanpintaan

MUUT.	SELITYS	PVM	TEHNYT	PVM	HYV.
A	Lisätty kiinteistötunnus "105-893-10-1". Lisätty moottorikelkkaura.	28.10.2022	O.Pakkanen	28.10.2022	V. Pakarinen

TILAAJA: Väylävirasto / Trafikledsverket

HANKE: KONTIOMÄKI–PESIÖKYLÄ RATAOSAN TASO-RISTEYSMUUTOSTEN RATASUUNNITELMA 4831

SUUNNITTELUVAIHE: RATASUUNNITELMA

TOIMITTAJA: wsp

PIIRUSTUKSEN SISÄLTÖ: SUUNNITELMAKARTTA KM 713+450 – 714+950

TASORISTEYSTURVALLISUUDEN PARANTAMINEN RATAOSUUDELLA HYRYNSALMI – PESIÖKYLÄ, VÄLILLÄ TUOMIJOKI – HIIDENJOKI; HYRYNSALMI, SUOMUSSALMI

PIIRT.		
SUUNN.	27.04.2022	Matti Karppinen
TARK.	27.04.2022	Ollipekka Pakkanen
HYV.		
TILAAJA		
TARK.	27.04.2022	E. A. Welado
HYV.		
VÄYLÄ HYV.	27.04.2022	Vesa Pakarinen

MITTAKAAVA: 1:2000

KOORDINAATTI JA KORKEUSJÄRJ.: ERTS–GK28/N2000

RATAOSA / LIIKENNEPAIKKA: KONTIOMÄKI–PESIÖKYLÄ

RAIDE NRO: 2102

PAIKKA	LAJI	PIIR NRO	MUUT.	LEHTI	LEHTIÄ
3700	72	5978	–	6	18

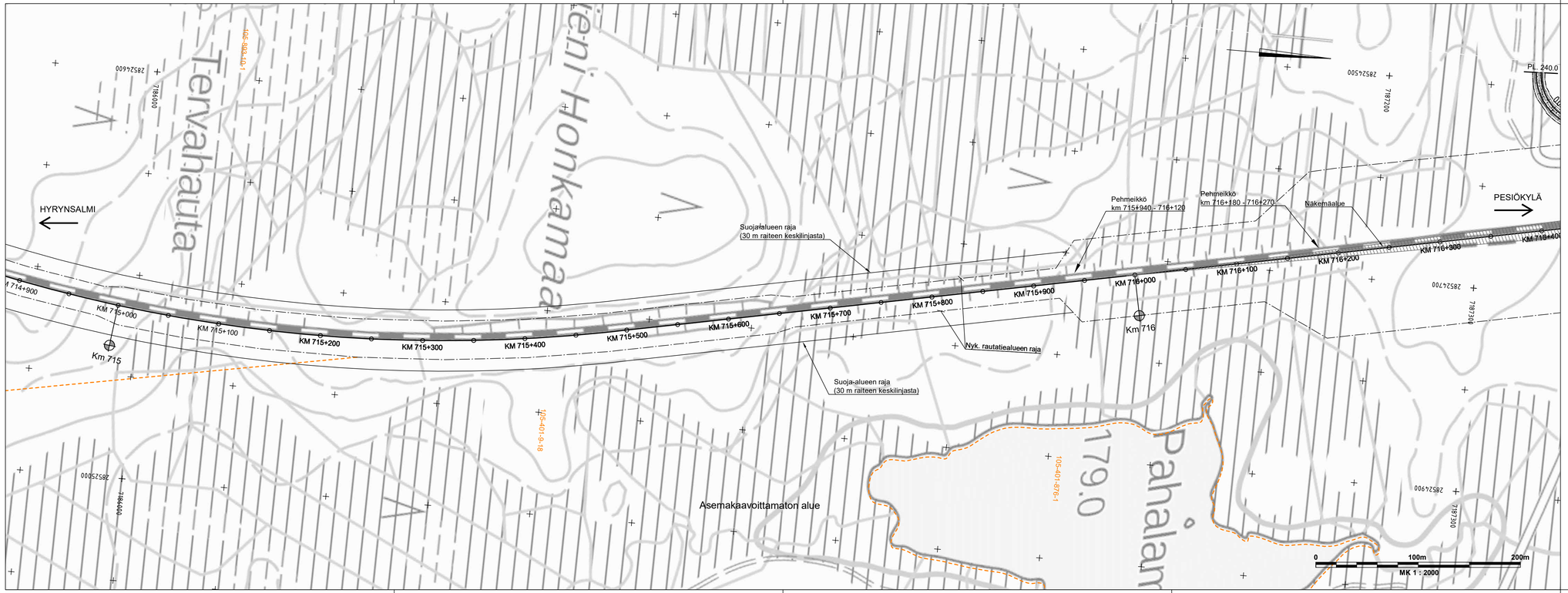

PIIRUSTUSMERKINTÖJEN SELITYKSET:

- Kiinteistörajat
- Rautatiealueen raja
- Asemakaava-alueen raja
- Asemakaava-alueen rajan ulkopuolinen viiva (3 m)
- Pohjavesialueen/pohjaveden muodostumisalueen raja
- Rakennettava asfalttitie
- Rakennettava soratie

Rummut sovitetaan nykyiseen maanpintaan

MUUT.	SELITYS	PVM	TEHNYT	PVM	HYV.

TILAAJA: Väylävirasto / Trafikledsverket

HANKE: KONTIOMÄKI–PESIÖKYLÄ RATAOSAN TASO-RISTEYSMUUTOSTEN RATASUUNNITELMA 4831

SUUNNITTELUVAIHE: RATASUUNNITELMA

TOIMITTAJA: wsp

PIIRUSTUKSEN SISÄLTÖ: SUUNNITELMAKARTTA KM 714+900 – 716+400

TASORISTEYSTURVALLISUUDEN PARANTAMINEN RATAOSUUDELLA HYRYNSALMI – PESIÖKYLÄ, VÄLILLÄ TUOMIJOKI – HIIDENJOKI; HYRYNSALMI, SUOMUSSALMI

PIIRT.		
SUUNN.	27.04.2022	Matti Karppinen
TARK.	27.04.2022	Ollipekka Pakkanen
HYV.		
TILAAJA		
TARK.	27.04.2022	E. A. Welado
HYV.		
VÄYLÄ HYV.	27.04.2022	Vesa Pakarinen

MITTAKAAVA: 1:2000

KOORDINAATTI JA KORKEUSJÄRJ.: ERTS–GK28/N2000

RATAOSA / LIIKENNEPAIKKA: KONTIOMÄKI–PESIÖKYLÄ

RAIDE NRO: 2102

PAIKKA	LAJI	PIIR NRO	MUUT.	LEHTI	LEHTIÄ
3700	72	5978	–	7	18

PIIRUSTUSMERKINTÖJEN SELITYKSET:

- Kiinteistörajat
- Rautatiealueen raja
- Asemakaava-alueen raja
- Asemakaava-alueen rajan ulkopuolinen viiva (3 m)
- Pohjavesialueen/pohjaveden muodostumisalueen raja
- Rakennettava asfalttitie
- Rakennettava soratie

Rummut sovitetaan nykyiseen maanpintaan

A.	Lisätty kiinteistötunnus "105-893-10-1"	28.10.2022 O.Pakkanen	28.10.2022 V. Pakarinen

TILAAJA: Väylävirasto / Trafikledsverket

HANKE: KONTIOMÄKI–PESIÖKYLÄ RATAOSAN TASO-RISTEYSMUUTOSTEN RATASUUNNITELMA 4831

SUUNNITTELUVAIHE: RATASUUNNITELMA

TOIMITTAJA: wsp

PIIRUSTUKSEN SISÄLTÖ: SUUNNITELMAKARTTA KM 716+300 – 717+750

TASORISTEYSTURVALLISUUDEN PARANTAMINEN RATAOSUUDELLA HYRYNSALMI – PESIÖKYLÄ, VÄLILLÄ TUOMIJOKI – HIIDENJOKI; HYRYNSALMI, SUOMUSSALMI

PIIRT.		
SUUNN.	27.04.2022	Matti Karppinen
TARK.	27.04.2022	Ollipekka Pakkanen
HYV.		

TILAAJA

TARK.	27.04.2022	E. A. Welado
HYV.		
VÄYLÄ HYV.	27.04.2022	Vesa Pakarinen

MITTAKAAVA: 1:2000

KOORDINAATTI JA KORKEUSJÄRJ.: ERTS–GK28/N2000

RATAOSA / LIIKENNEPAIKKA: KONTIOMÄKI–PESIÖKYLÄ

RAIDE NRO: 2102

PAIKKA	LAJI	PIIR NRO	MUUT.	LEHTI	LEHTIÄ
3700	72	5978	–	8	18

PIIRUSTUSMERKINTÖJEN SELITYKSET:

- Kiinteistörajat
- Rautatiealueen raja
- Asemakaava-alueen raja
- Asemakaava-alueen rajan ulkopuolinen viiva (3 m)
- Pohjavesialueen/pohjaveden muodostumisalueen raja
- Rakennettava asfalttitie
- Rakennettava soratie

Rummut sovitetaan nykyiseen maanpintaan

MUUT.	SELITYS	PVM	TEHNYT	PVM	HYV.

TILAAJA: Väylävirasto / Trafikledsverket

HANKE: KONTIOMÄKI–PESIÖKYLÄ RATAOSAN TASO-RISTEYSMUUTOSTEN RATASUUNNITELMA 4831

SUUNNITTELUVAIHE: RATASUUNNITELMA

TOIMITTAJA: WSP

PIIRUSTUKSEN SISÄLTÖ: SUUNNITELMAKARTTA KM 717+750 – 719+200

TASORISTEYSTURVALLISUUDEN PARANTAMINEN RATAOSUUDELLA HYRYNSALMI – PESIÖKYLÄ, VÄLILLÄ TUOMIJOKI – HIIDENJOKI; HYRYNSALMI, SUOMUSSALMI

PIIRT.		
SUUNN.	27.04.2022	Matti Karppinen
TARK.	27.04.2022	Ollipekka Pakkanen
HYV.		

TILAAJA

TARK.	27.04.2022	E. A. Welado
HYV.		
VÄYLÄ HYV.	27.04.2022	Vesa Pakarinen

MITTAKAAVA: 1:2000

KOORDINAATTI JA KORKEUSJÄRJ.: ERTS–GK28/N2000

RATAOSA / LIIKENNEPAIKKA: KONTIOMÄKI–PESIÖKYLÄ

RAIDE NRO: 2102

PAIKKA	LAJI	PIIR NRO	MUUT.	LEHTI	LEHTIÄ
3700	72	5978	–	9	18

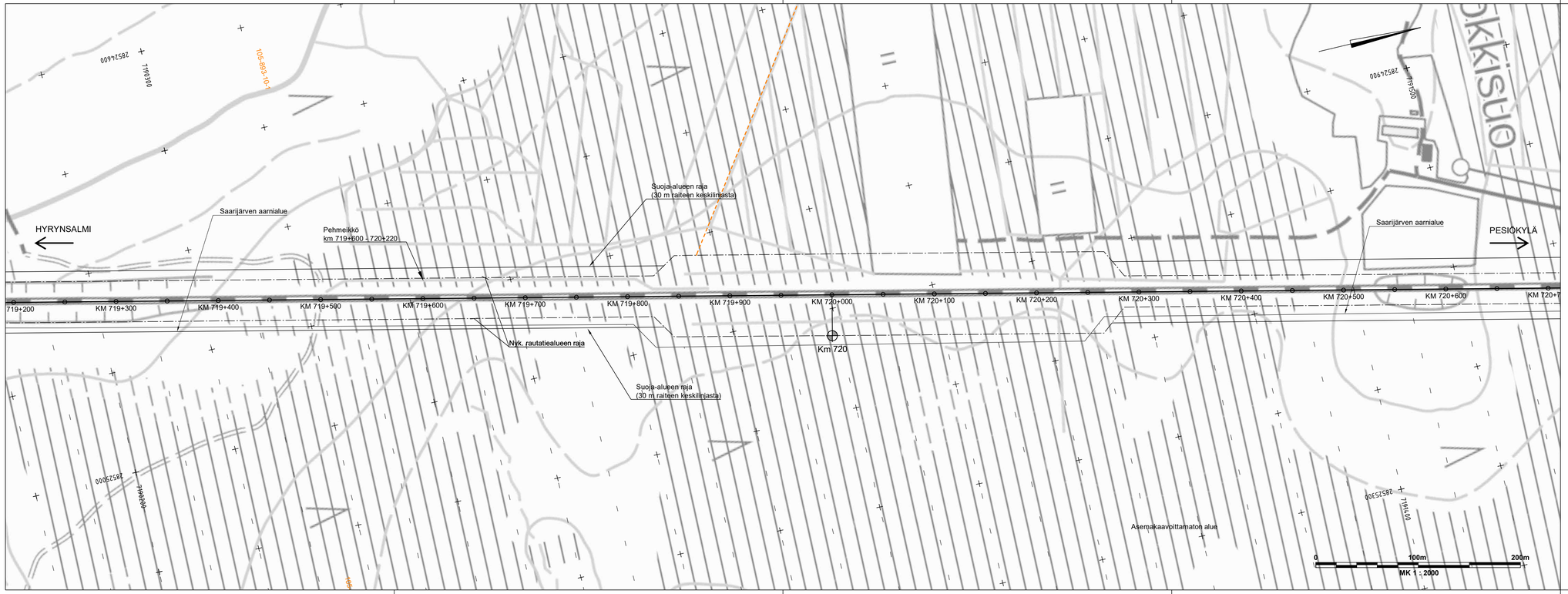

PIIRUSTUSMERKINTÖJEN SELITYKSET:

- Kiinteistörajat
- Rautatiealueen raja
- Asemakaava-alueen raja
- Asemakaava-alueen rajan ulkopuolinen viiva (3 m)
- Pohjavesialueen/pohjaveden muodostumisalueen raja
- Rakennettava asfalttitie
- Rakennettava soratie

Rummut sovitetaan nykyiseen maanpintaan

MUUT.	SELITYS	PVM	TEHNYT	PVM	HYV.

TILAAJA: Väylävirasto / Trafikledsverket

HANKE: KONTIOMÄKI–PESIÖKYLÄ RATAOSAN TASO-RISTEYSMUUTOSTEN RATASUUNNITELMA 4831

SUUNNITTELUVAIHE: RATASUUNNITELMA

TOIMITTAJA: wsp

PIIRUSTUKSEN SISÄLTÖ: SUUNNITELMAKARTTA KM 719+200 – 720+700

TASORISTEYSTURVALLISUUDEN PARANTAMINEN RATAOSUUDELLA HYRYNSALMI – PESIÖKYLÄ, VÄLILLÄ TUOMIJOKI – HIIDENJOKI; HYRYNSALMI, SUOMUSSALMI

PIIRT.		
SUUNN.	27.04.2022	Matti Karppinen
TARK.	27.04.2022	Ollipekka Pakkanen
HYV.		

TILAAJA

TARK.	27.04.2022	E. A. Welado
HYV.		
VÄYLÄ HYV.	27.04.2022	Vesa Pakarinen

MITTAKAAVA: 1:2000

KOORDINAATTI JA KORKEUSJÄRJ.: ERTS–GK28/N2000

RATAOSA / LIIKENNEPAIKKA: KONTIOMÄKI–PESIÖKYLÄ

RAIDE NRO: 2102

PAIKKA	LAJI	PIIR NRO	MUUT.	LEHTI	LEHTIÄ
3700	72	5978	–	10	18

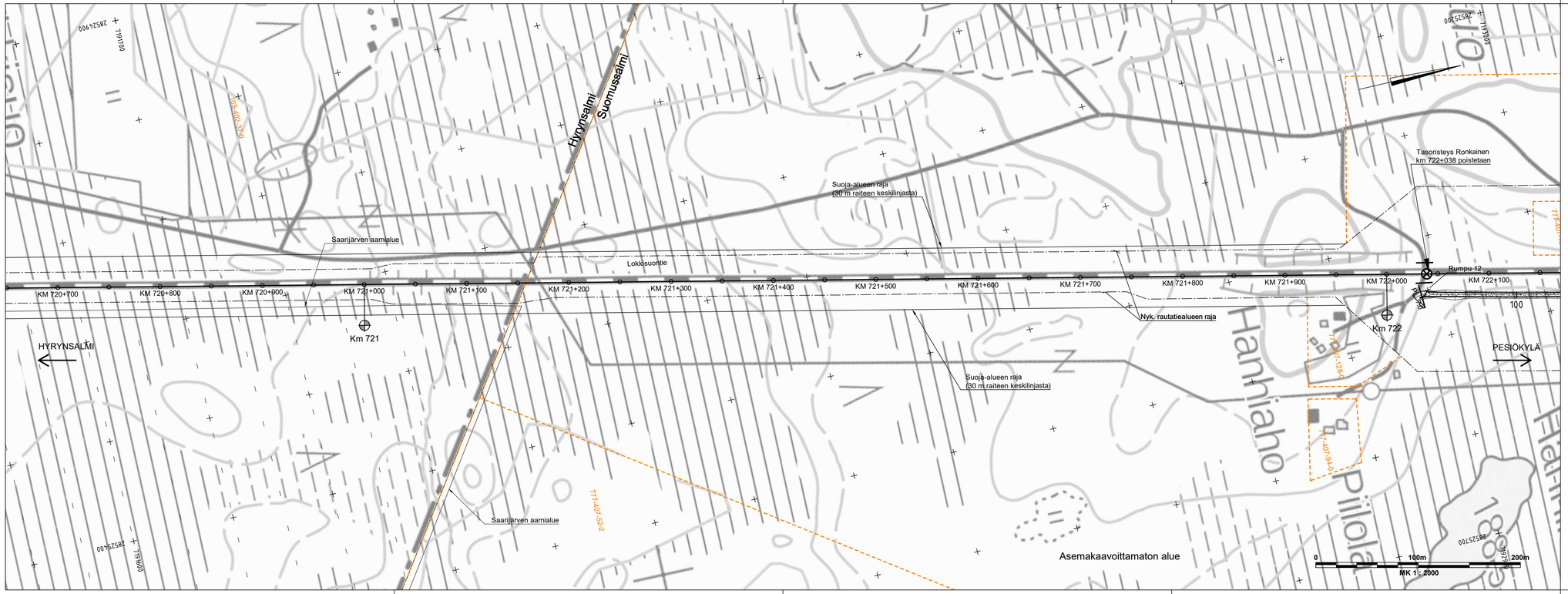

PIIRUSTUSMERKINTÖJEN SELITYKSET:

- Kiinteistörajat
- Rautatiealueen raja
- Asemakaava-alueen raja
- Asemakaava-alueen rajan ulkopuolinen viiva (3 m)
- Pohjavesialueen/pohjaveden muodostumisalueen raja
- Rakennettava asfalttitie
- Rakennettava soratie

Rummut sovitetaan nykyiseen maanpintaan

MUUT.	SELITYS	PVM	TEHNYT	PVM	HYV.

TILAAJA: Väylävirasto / Trafikledsverket

HANKE: KONTIOMÄKI–PESIÖKYLÄ RATAOSAN TASORISTEYSMUUTOSTEN RATASUUNNITELMA 4831

SUUNNITTELUVAIHE: RATASUUNNITELMA

TOIMITTAJA: wsp

PIIRUSTUKSEN SISÄLTÖ: SUUNNITELMAKARTTA KM 720+700 – 722+150

TASORISTEYSTURVALLISUUDEN PARANTAMINEN RATAOSUUDELLA HYRYNSALMI – PESIÖKYLÄ, VÄLILLÄ TUOMIJOKI – HIIDENJOKI; HYRYNSALMI, SUOMUSSALMI

PIIRT.		
SUUNN.	27.04.2022	Matti Karppinen
TARK.	27.04.2022	Ollipekka Pakkanen
HYV.		

TILAAJA

TARK.	27.04.2022	E. A. Welado
HYV.		
VÄYLÄ HYV.	27.04.2022	Vesa Pakarinen

MITTAKAAVA: 1:2000

KOORDINAATTI JA KORKEUSJÄRJ.: ERTS–GK28/N2000

RATAOSA / LIIKENNEPAIKKA: KONTIOMÄKI–PESIÖKYLÄ

RAIDE NRO: 2102

PAIKKA	LAJI	PIIR NRO	MUUT.	LEHTI	LEHTIÄ
3700	72	5978	–	11	18

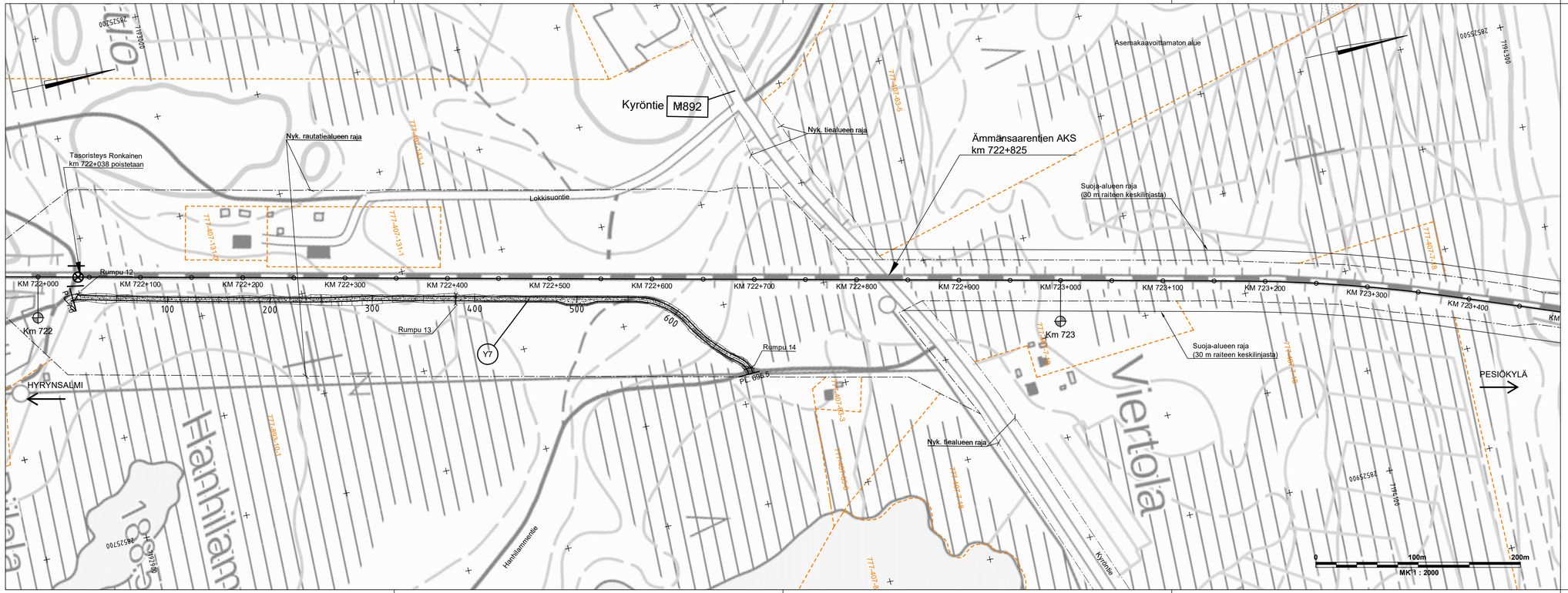

PIIRUSTUSMERKINTÖJEN SELITYKSET:

- Kiinteistörajat
- Rautatiealueen raja
- Asemakaava-alueen raja
- Asemakaava-alueen rajan ulkopuolinen viiva (3 m)
- Pohjavesialueen/pohjaveden muodostumisalueen raja
- Rakennettava asfalttitie
- Rakennettava soratie

Rummut sovitetaan nykyiseen maanpintaan

MUUT.	SELITYS	PVM	TEHNYT	PVM	HYV.

TILAAJA: Väylävirasto / Trafikledsverket

HANKE: KONTIOMÄKI–PESIÖKYLÄ RATAOSAN TASO-RISTEYSMUUTOSTEN RATASUUNNITELMA 4831

SUUNNITTELUVAIHE: RATASUUNNITELMA

TOIMITTAJA: wsp

PIIRUSTUKSEN SISÄLTÖ: SUUNNITELMAKARTTA KM 722+000 – 723+450

TASORISTEYSTURVALLISUUDEN PARANTAMINEN RATAOSUUDELLA HYRYNSALMI – PESIÖKYLÄ, VÄLILLÄ TUOMIJOKI – HIIDENJOKI; HYRYNSALMI, SUOMUSSALMI

PIIRT.		
SUUNN.	27.04.2022	Matti Karppinen
TARK.	27.04.2022	Ollipekka Pakkanen
HYV.		

TILAAJA

TARK.	27.04.2022	E. A. Welado
HYV.		
VÄYLÄ HYV.	27.04.2022	Vesa Pakarinen

MITTAKAAVA: 1:2000

KOORDINAATTI JA KORKEUSJÄRJ.: ERTS–GK28/N2000

RATAOSA / LIIKENNEPAIKKA: KONTIOMÄKI–PESIÖKYLÄ

RAIDE NRO: 2102

PAIKKA	LAJI	PIIR NRO	MUUT.	LEHTI	LEHTIÄ
3700	72	5978	–	12	18

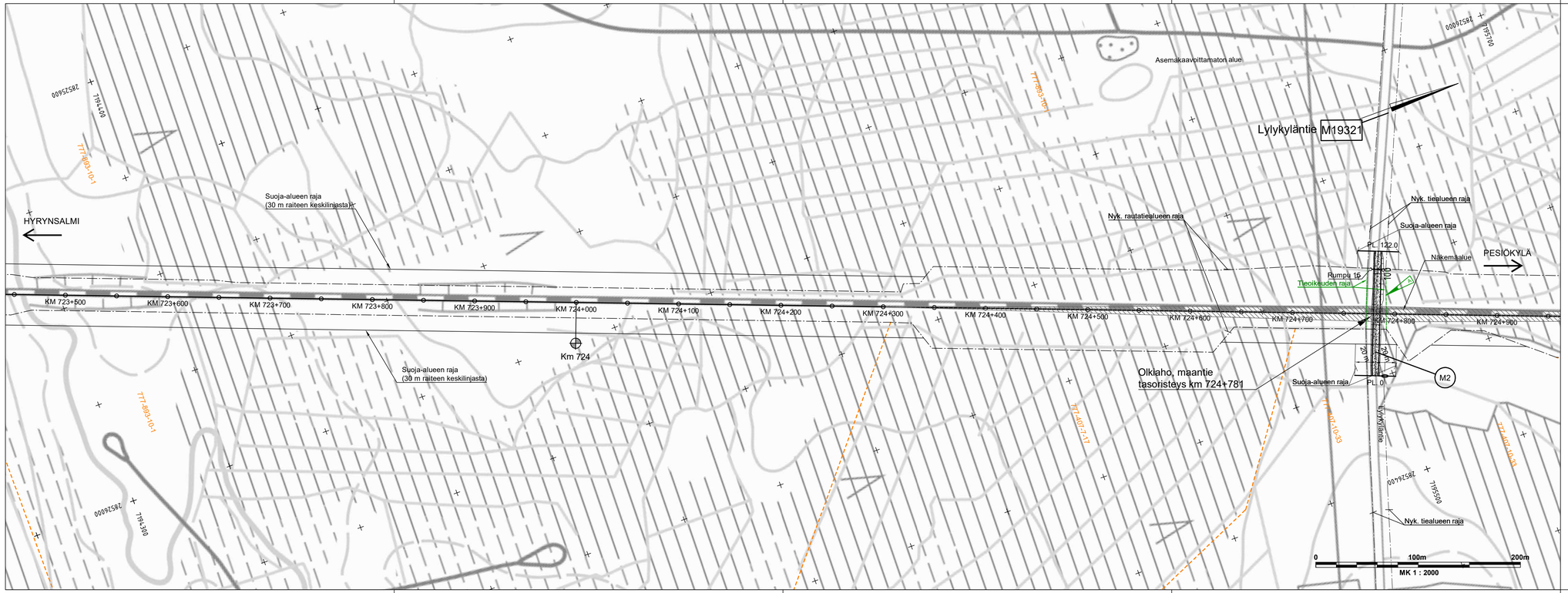

PIIRUSTUSMERKINTÖJEN SELITYKSET:

- Kiinteistörajat
- Rautatiealueen raja
- Asemakaava-alueen raja
- Asemakaava-alueen rajan ulkopuolinen viiva (3 m)
- Pohjavesialueen/pohjaveden muodostumisalueen raja
- Rakennettava asfalttitie
- Rakennettava soratie

Rummut sovitetaan nykyiseen maanpintaan

MUUT.	SELITYS	PVM	TEHNYT	PVM	HYV.
A	Lisätty tieoikeuden rajat	28.10.2022	O.Pakkanen	28.10.2022	V. Pakarinen

TILAAJA: Väylävirasto / Trafikledsverket

HANKE: KONTIOMÄKI–PESIÖKYLÄ RATAOSAN TASO-RISTEYSMUUTOSTEN RATASUUNNITELMA 4831

SUUNNITTELUVAIHE: RATASUUNNITELMA

TOIMITTAJA: wsp

PIIRUSTUKSEN SISÄLTÖ: SUUNNITELMAKARTTA KM 723+450 – 724+950

TASORISTEYSTURVALLISUUDEN PARANTAMINEN RATAOSUUDELLA HYRYNSALMI – PESIÖKYLÄ, VÄLILLÄ TUOMIJOKI – HIIDENJOKI; HYRYNSALMI, SUOMUSSALMI

PIIRT.		
SUUNN.	27.04.2022	Matti Karppinen
TARK.	27.04.2022	Ollipekka Pakkanen
HYV.		
TILAAJA		
TARK.	27.04.2022	E. A. Welado
HYV.		
VÄYLÄ HYV.	27.04.2022	Vesa Pakarinen

MITTAKAAVA: 1:2000

KOORDINAATTI- JA KORKEUSJÄRJ.: ERTS–GK28/N2000

RATAOSA / LIIKENNEPAIKKA: KONTIOMÄKI–PESIÖKYLÄ

RAIDE NRO: 2102

PAIKKA	LAJI	PIIR NRO	MUUT.	LEHTI	LEHTIÄ
3700	72	5978	–	13	18

PIIRUSTUSMERKINTÖJEN SELITYKSET:

- Kiinteistörajat
- Rautatiealueen raja
- Asemakaava-alueen raja
- Asemakaava-alueen rajan ulkopuolinen viiva (3 m)
- Pohjavesialueen/pohjaveden muodostumisalueen raja
- Rakennettava asfalttitie
- Rakennettava soratie

Rummut sovitetaan nykyiseen maanpintaan

MUUT.	SELITYS	PVM	TEHNYT	PVM	HYV.

TILAAJA: Väylävirasto / Trafikledsverket

HANKE: KONTIOMÄKI–PESIÖKYLÄ RATAOSAN TASO-RISTEYSMUUTOSTEN RATASUUNNITELMA 4831

SUUNNITTELUVAIHE: RATASUUNNITELMA

TOIMITTAJA: wsp

PIIRUSTUKSEN SISÄLTÖ: SUUNNITELMAKARTTA KM 724+950 – 726+400

TASORISTEYSTURVALLISUUDEN PARANTAMINEN RATAOSUUDELLA HYRYNSALMI – PESIÖKYLÄ, VÄLILLÄ TUOMIJOKI – HIIDENJOKI; HYRYNSALMI, SUOMUSSALMI

PIIRT.		
SUUNN.	27.04.2022	Matti Karppinen
TARK.	27.04.2022	Ollipekka Pakkanen
HYV.		

MITTAKAAVA: 1:2000

KOORDINAATTI JA KORKEUSJÄRJ.: ERTS–GK28/N2000

RATAOSA / LIIKENNEPAIKKA: KONTIOMÄKI–PESIÖKYLÄ

TILAAJA		
TARK.	27.04.2022	E. A. Welado
HYV.		
VÄYLÄ HYV.	27.04.2022	Vesa Pakarinen

RAIDE NRO: 2102

PAIKKA	LAJI	PIIR NRO	MUUT.	LEHTI	LEHTIÄ
3700	72	5978	–	14	18

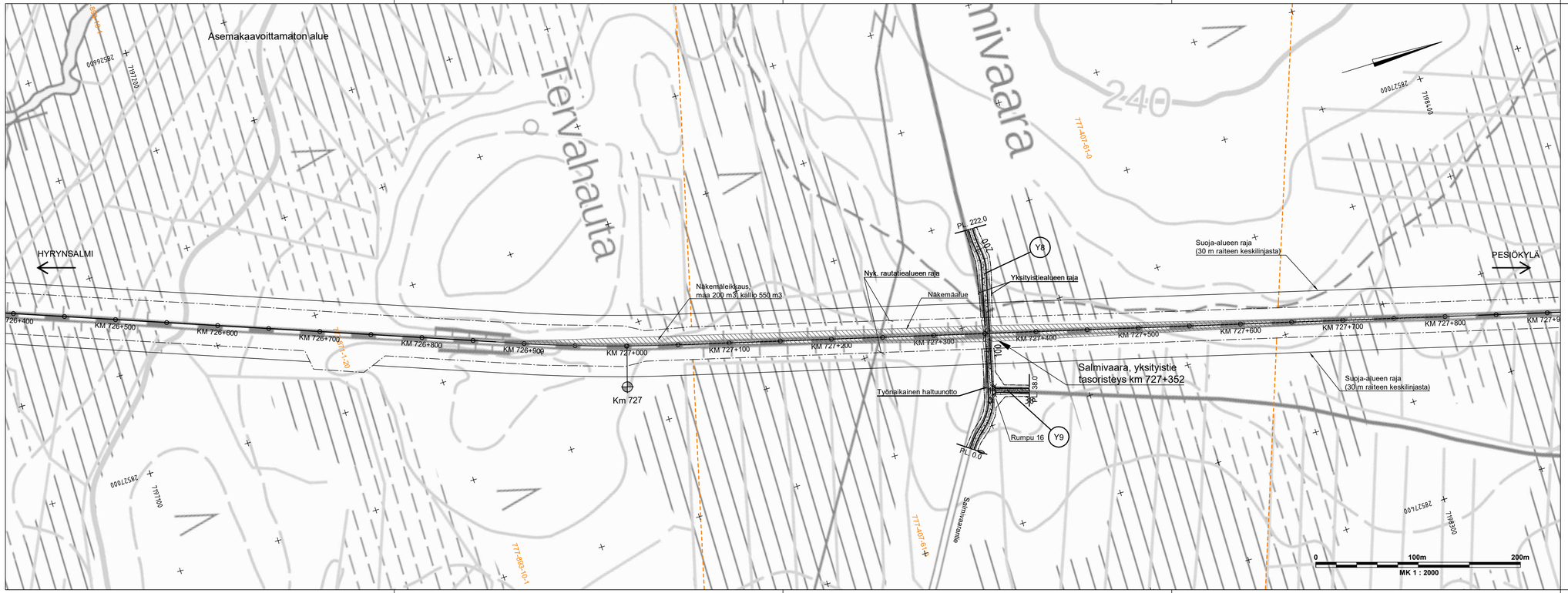

PIIRUSTUSMERKINTÖJEN SELITYKSET:

- Kiinteistörajat
- Rautatiealueen raja
- Asemakaava-alueen raja
- Asemakaava-alueen rajan ulkopuolinen viiva (3 m)
- Pohjavesialueen/pohjaveden muodostumisalueen raja
- Rakennettava asfalttitie
- Rakennettava soratie

Rummut sovitetaan nykyiseen maanpintaan

MUUT.	SELITYS	PVM	TEHNYT	PVM	HYV.

TILAAJA: Väylävirasto / Trafikledsverket

HANKE: KONTIOMÄKI–PESIÖKYLÄ RATAOSAN TASO-RISTEYSMUUTOSTEN RATASUUNNITELMA 4831

SUUNNITTELUVAIHE: RATASUUNNITELMA

TOIMITTAJA: wsp

PIIRUSTUKSEN SISÄLTÖ: SUUNNITELMAKARTTA KM 726+400 – 727+900

TASORISTEYSTURVALLISUUDEN PARANTAMINEN RATAOSUUDELLA HYRYNSALMI – PESIÖKYLÄ, VÄLILLÄ TUOMIJOKI – HIIDENJOKI; HYRYNSALMI, SUOMUSSALMI

PIIRT.		
SUUNN.	27.04.2022	Matti Karppinen
TARK.	27.04.2022	Ollipekka Pakkanen
HYV.		

TILAAJA		
TARK.	27.04.2022	E. A. Welado
HYV.		
VÄYLÄ HYV.	27.04.2022	Vesa Pakarinen

MITTAKAAVA: 1:2000

KOORDINAATTI JA KORKEUSJÄRJ.: ERTS–GK28/N2000

RATAOSA / LIIKENNEPAIKKA: KONTIOMÄKI–PESIÖKYLÄ

RAIDE NRO: 2102

PAIKKA	LAJI	PIIR NRO	MUUT.	LEHTI	LEHTIÄ
3700	72	5978	–	15	18

PIIRUSTUSMERKINTÖJEN SELITYKSET:

- Kiinteistörajat
- Rautatiealueen raja
- Asemakaava-alueen raja
- Asemakaava-alueen rajan ulkopuolinen viiva (3 m)
- Pohjavesialueen/pohjaveden muodostumisalueen raja
- Rakennettava asfalttitie
- Rakennettava soratie

Rummut sovitetaan nykyiseen maanpintaan

MUUT.	SELITYS	PVM	TEHNYT	PVM	HYV.

TILAAJA: Väylävirasto / Trafikledsverket

HANKE: KONTIOMÄKI–PESIÖKYLÄ RATAOSAN TASO-RISTEYSMUUTOSTEN RATASUUNNITELMA 4831

SUUNNITTELUVAIHE: RATASUUNNITELMA

TOIMITTAJA: wsp

PIIRUSTUKSEN SISÄLTÖ: SUUNNITELMAKARTTA KM 727+900 – 729+400

TASORISTEYSTURVALLISUUDEN PARANTAMINEN RATAOSUUDELLA HYRYNSALMI – PESIÖKYLÄ, VÄLILLÄ TUOMIJOKI – HIIDENJOKI; HYRYNSALMI, SUOMUSSALMI

PIIRT.		
SUUNN.	27.04.2022	Matti Karppinen
TARK.	27.04.2022	Ollipekka Pakkanen
HYV.		

MITTAKAAVA: 1:2000

KOORDINAATTI JA KORKEUSJÄRJ.: ERTS–GK28/N2000

RATAOSA / LIIKENNEPAIKKA: KONTIOMÄKI–PESIÖKYLÄ

TILAAJA		
TARK.	27.04.2022	E. A. Welado
HYV.		
VÄYLÄ HYV.	27.04.2022	Vesa Pakarinen

RAIDE NRO: 2102

PAIKKA	LAJI	PIIR NRO	MUUT.	LEHTI	LEHTIÄ
3700	72	5978	–	16	18

PIIRUSTUSMERKINTÖJEN SELITYKSET:

- Kiinteistörajat
- Rautatiealueen raja
- Asemakaava-alueen raja
- Asemakaava-alueen rajan ulkopuolinen viiva (3 m)
- Pohjavesialueen/pohjaveden muodostumisalueen raja
- Rakennettava asfalttitie
- Rakennettava soratie

Rummut sovitetaan nykyiseen maanpintaan

MUUT.	SELITYS	PVM	TEHNYT	PVM	HYV.

TILAAJA: Väylävirasto / Trafikledsverket

HANKE: KONTIOMÄKI–PESIÖKYLÄ RATAOSAN TASO-RISTEYSMUUTOSTEN RATASUUNNITELMA 4831

SUUNNITTELUVAIHE: RATASUUNNITELMA

TOIMITTAJA: wsp

PIIRUSTUKSEN SISÄLTÖ: SUUNNITELMAKARTTA KM 729+400 – 730+850

TASORISTEYSTURVALLISUUDEN PARANTAMINEN RATAOSUUDELLA HYRYNSALMI – PESIÖKYLÄ, VÄLILLÄ TUOMIJOKI – HIIDENJOKI; HYRYNSALMI, SUOMUSSALMI

PIIRT.		
SUUNN.	27.04.2022	Matti Karppinen
TARK.	27.04.2022	Ollipekka Pakkanen
HYV.		

TILAAJA

TARK.	27.04.2022	E. A. Welado
HYV.		
VÄYLÄ HYV.	27.04.2022	Vesa Pakarinen

MITTAKAVA: 1:2000

KOORDINAATTI JA KORKEUSJÄRJ.: ERTS–GK28/N2000

RATAOSA / LIIKENNEPAIKKA: KONTIOMÄKI–PESIÖKYLÄ

RAIDE NRO: 2102

PAIKKA	LAJI	PIIR NRO	MUUT.	LEHTI	LEHTIÄ
3700	72	5978	–	17	18

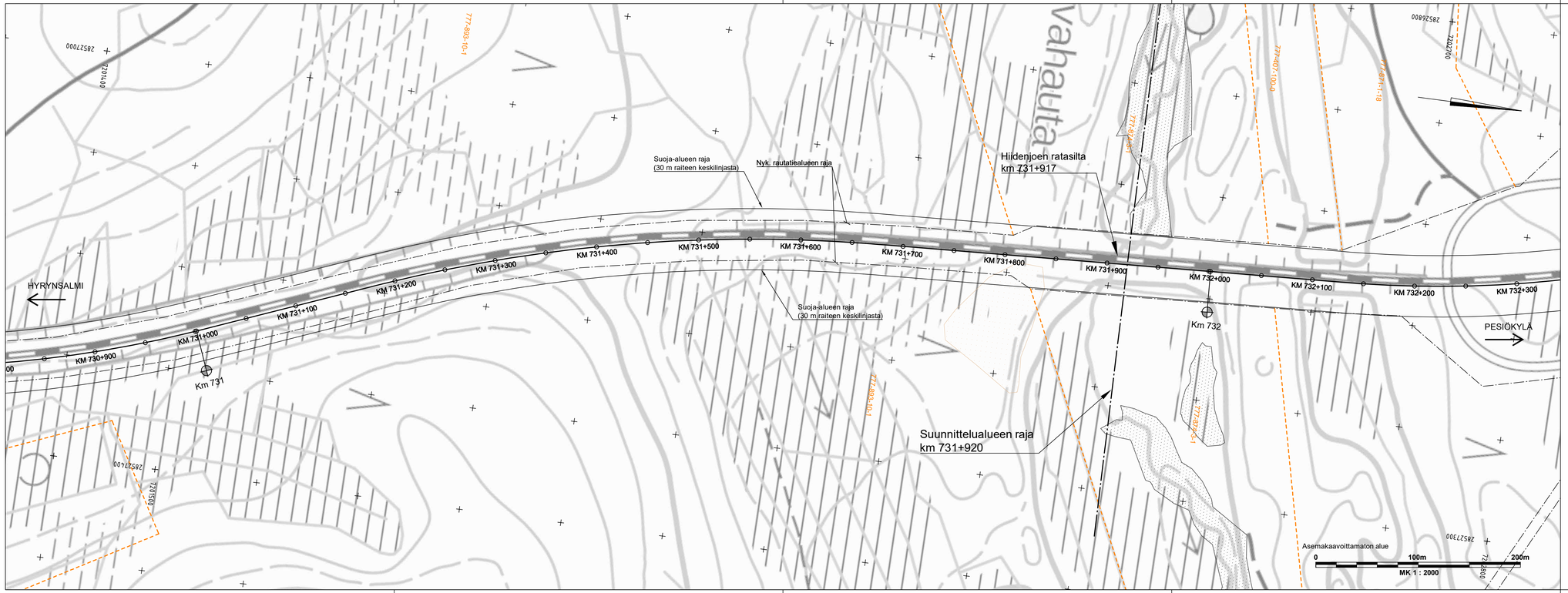

PIIRUSTUSMERKINTÖJEN SELITYKSET:

- Kiinteistörajat
- Rautatiealueen raja
- Asemakaava-alueen raja
- Asemakaava-alueen rajan ulkopuolinen viiva (3 m)
- Pohjavesialueen/pohjaveden muodostumisalueen raja
- Rakennettava asfalttitie
- Rakennettava soratie

Rummut sovitetaan nykyiseen maanpintaan

MUUT.	SELITYS	PVM	TEHNYT	PVM	HYV.

TILAAJA: Väylävirasto / Trafikledsverket

HANKE: KONTIOMÄKI–PESIÖKYLÄ RATAOSAN TASO-RISTEYSMUUTOSTEN RATASUUNNITELMA 4831

SUUNNITTELUVAIHE: RATASUUNNITELMA

TOIMITTAJA: wsp

PIIRUSTUKSEN SISÄLTÖ: SUUNNITELMAKARTTA KM 730+850 – 731+920

TASORISTEYSTURVALLISUUDEN PARANTAMINEN RATAOSUUDELLA HYRYNSALMI – PESIÖKYLÄ, VÄLILLÄ TUOMIJOKI – HIIDENJOKI; HYRYNSALMI, SUOMUSSALMI

PIIRT.		
SUUNN.	27.04.2022	Matti Karppinen
TARK.	27.04.2022	Ollipekka Pakkanen
HYV.		

MITTAKAAVA: 1:2000

KOORDINAATTI JA KORKEUSJÄRJ.: ERTS–GK28/N2000

RATAOSA / LIIKENNEPAIKKA: KONTIOMÄKI–PESIÖKYLÄ

TILAAJA		
TARK.	27.04.2022	E. A. Welado
HYV.		
VÄYLÄ HYV.	27.04.2022	Vesa Pakarinen

RAIDE NRO: 2102

PAIKKA	LAJI	PIIR NRO	MUUT.	LEHTI	LEHTIÄ
3700	72	5978	–	18	18