












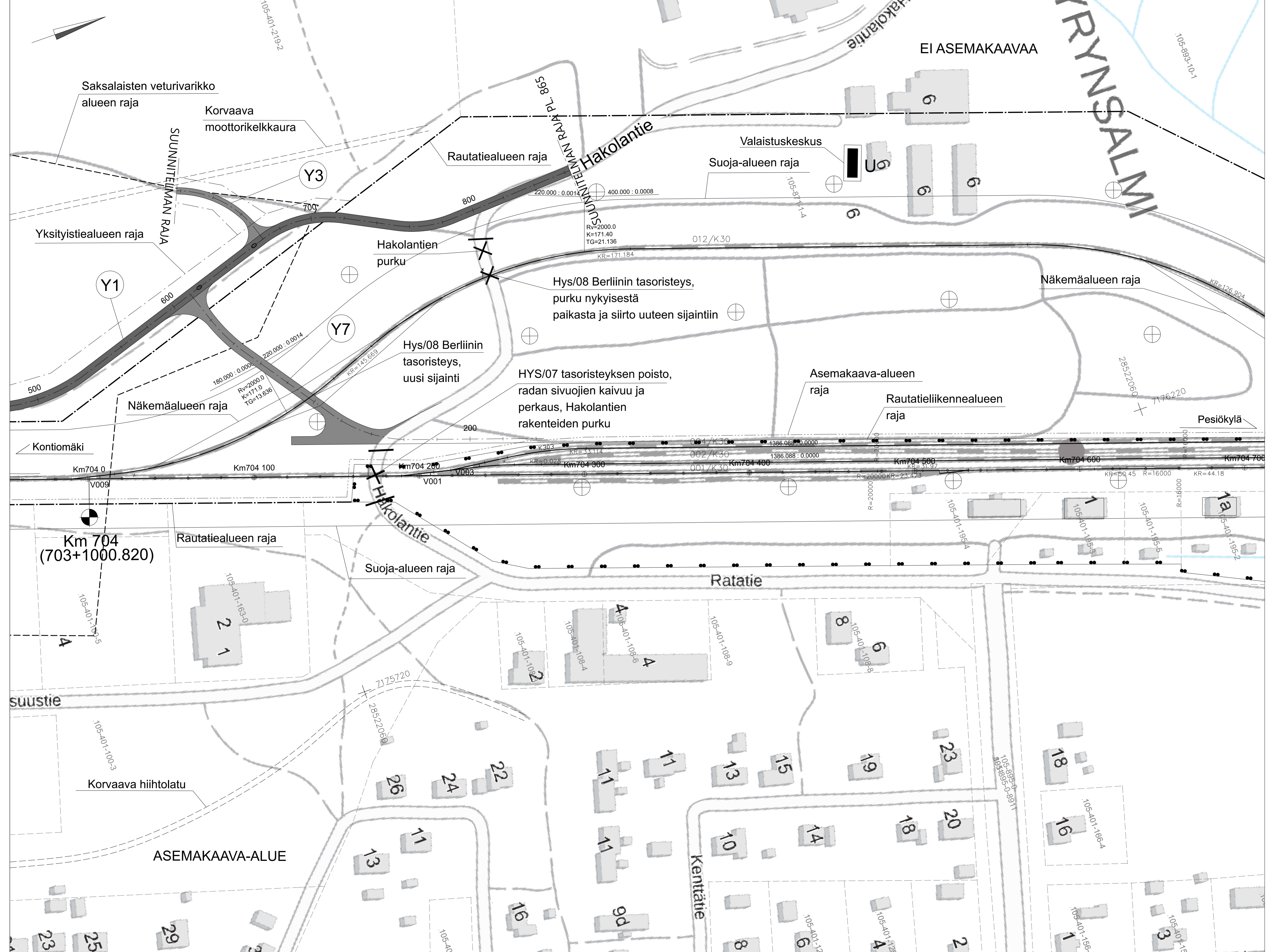















### PIIRUSTUSMERKINTÖJEN SELITYKSET



-  Km 406 Ratakilometrin sijainti
-  Pohjavesialueen raja
-  Suoja-alueen raja
-  Yksityistieraja
-  Saksalaisten veturivarikko
-  Kiinteistörajat
-  Asemakaava-alueen raja (3m kaava-alueen rajan ulkopuolella oleva viiva)
-  Rautatiealueen raja
-  Tasoristeyksen poisto
-  Päällystämätön yksityistie
-  Päällystetty maantietie/ päällystetty yksityistie
-  Liikennealueen raja
-  Tiealueen raja

A	Lisätyä tieoikeuden raja	31.10.2022	M.Mikkonen	31.10.2022	K.Korhonen
Muut	Selitys	Pvm	Tehnyt	Pvm	Hyv.
Tilaaja	 Hyrnsalmen rautatiliikennepaikka, tasoristeyksjärjestely, ratasuunnitelma; Hyrnsalmi		Suunnitteluvaihe RATASUUNNITELMA		
Toimittaja	 Suunnitelmapaketti 1 ratakiv 703300 - 703960		Purustuksen sisältö		
Piirt.	31.1.2022	Marli Mikkonen	Mittakaava	1:1000	
Suunn.	31.1.2022	Erno Pakkala	Koordinaati- ja korkeusjärj.	ETRS-GK28/N2000	
Tark.	31.1.2022	Petri Niemelä	Ratasaunan nro		
Hyv.	31.1.2022	Kaarle Korhonen	Paikka	Laji	Numero
Til. hyvä.	31.1.2022	Vesa Pakarinen	3700	72	5648
			Muut	Lehti	Lehkiä
				-	1
					5

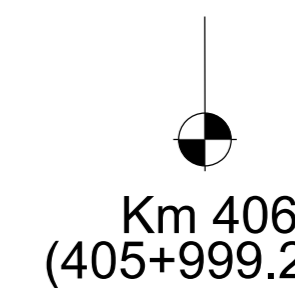
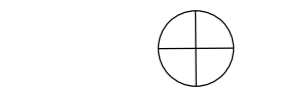

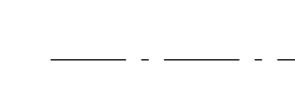








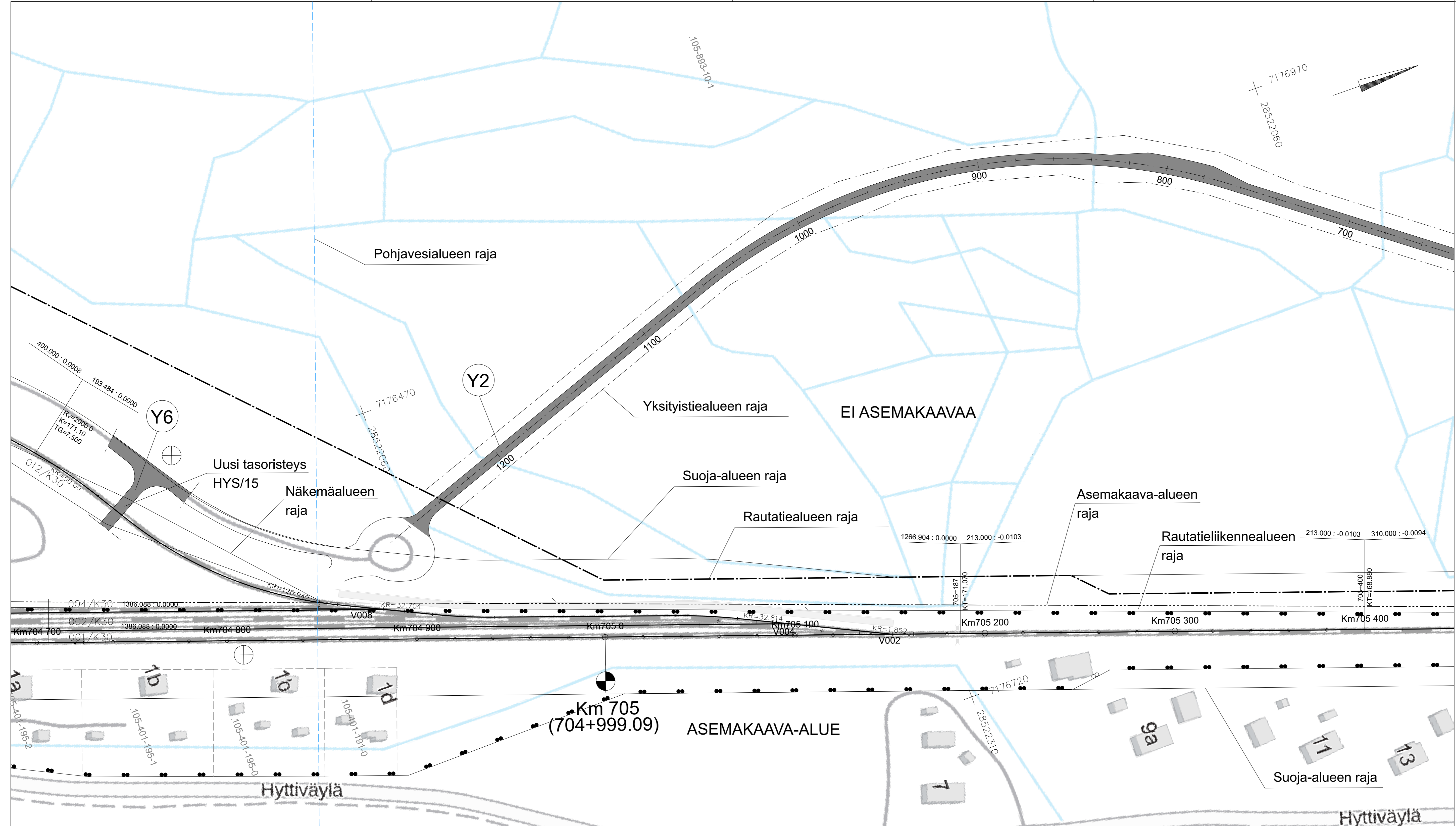
PIIRUSTUSMERKINTÖJEN SELITYKSET

-  Ratakilometrin sijainti
-  Valaisinpylväs
-  Suoja-alueen raja
-  Yksityistieraja
-  Saksalaisten veturivarikko
-  Kiinteistörajat
-  Asemakaava-alueen raja (3m kaava-alueen rajan ulkopuolella oleva viiva)
-  Rautatiealueen raja
-  Tasoristeuksen poisto
-  Hiihtolatu ja moottorikelkkareitti
-  Päällystämätön yksityistie
-  Päällystetty maantietie/päällystetty yksityistie
-  Rautatieliikennealueen raja

Muut	Selitys	Pvm	Tehnyt	Pvm	Hyv.
		Hanke tai ratassa Hyrynsalmen rautatieliikennepakka, tasoristeysjärjestelyt, ratasuunnitelma; Hyrynsalmi			
		Suunnitelma RATA SUUNNITELMA			
Suunnitelman sisältö Suunnitelmapaketti 2 ratakmv 703960 - 704700		Piirustuksen sisältö Suunnitelmapaketti 2 ratakmv 703960 - 704700			
Piir.	31.1.2022	Mari Mikkonen	Mittakaava	1:1000	
Suunn.	31.1.2022	Erno Pakkala	Koordinaattori- ja korkeusjärjestelmä	ETRS-GK28/N2000	
Tark.	31.1.2022	Petri Niemi	Rataväylä		
Hyv.	31.1.2022	Kaarle Korhonen	Paikka	Laji	Numero
Tä. hyv.	31.1.2022	Vesa Pakarinen	3700	72	5648
			Muut	Lehti	Lehti
				2	5



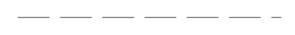







PIIRUSTUSMERKINTÖJEN SELITYKSET

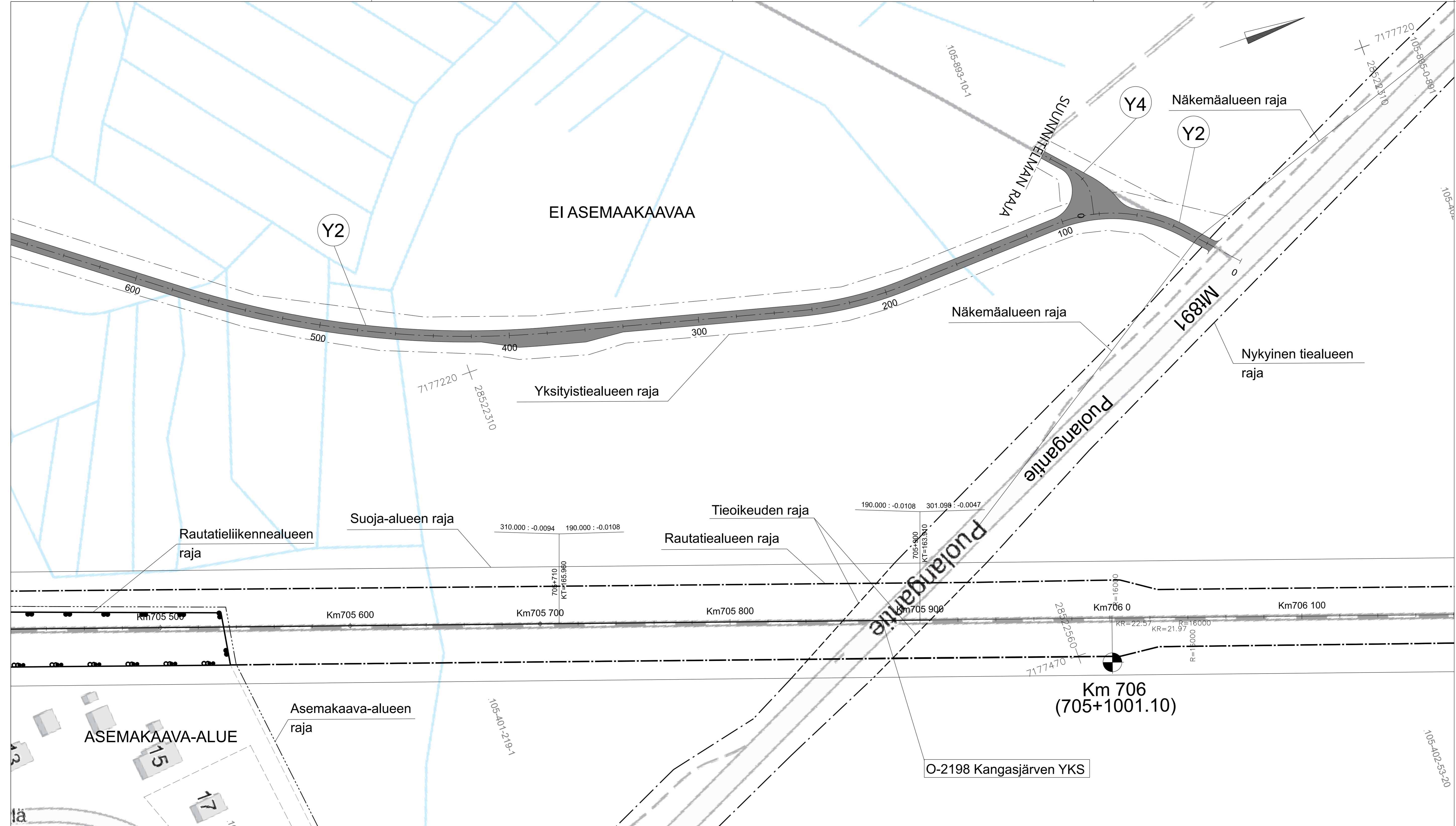
-  Ratakilometrin sijainti  
Km 406  
(405+999.284)
-  Valaisinpylväs
-  Kiinteistörajat
-  Yksityistieraja
-  Pohjavesialueen raja
-  Rautatiealueen raja
-  Asemakaava-alueen raja  
(3m kaava-alueen rajan ulkopuolella oleva viiva)
-  Suoja-alueen raja
-  Päällystämätön yksityistie
-  Rautatieliikennealueen raja



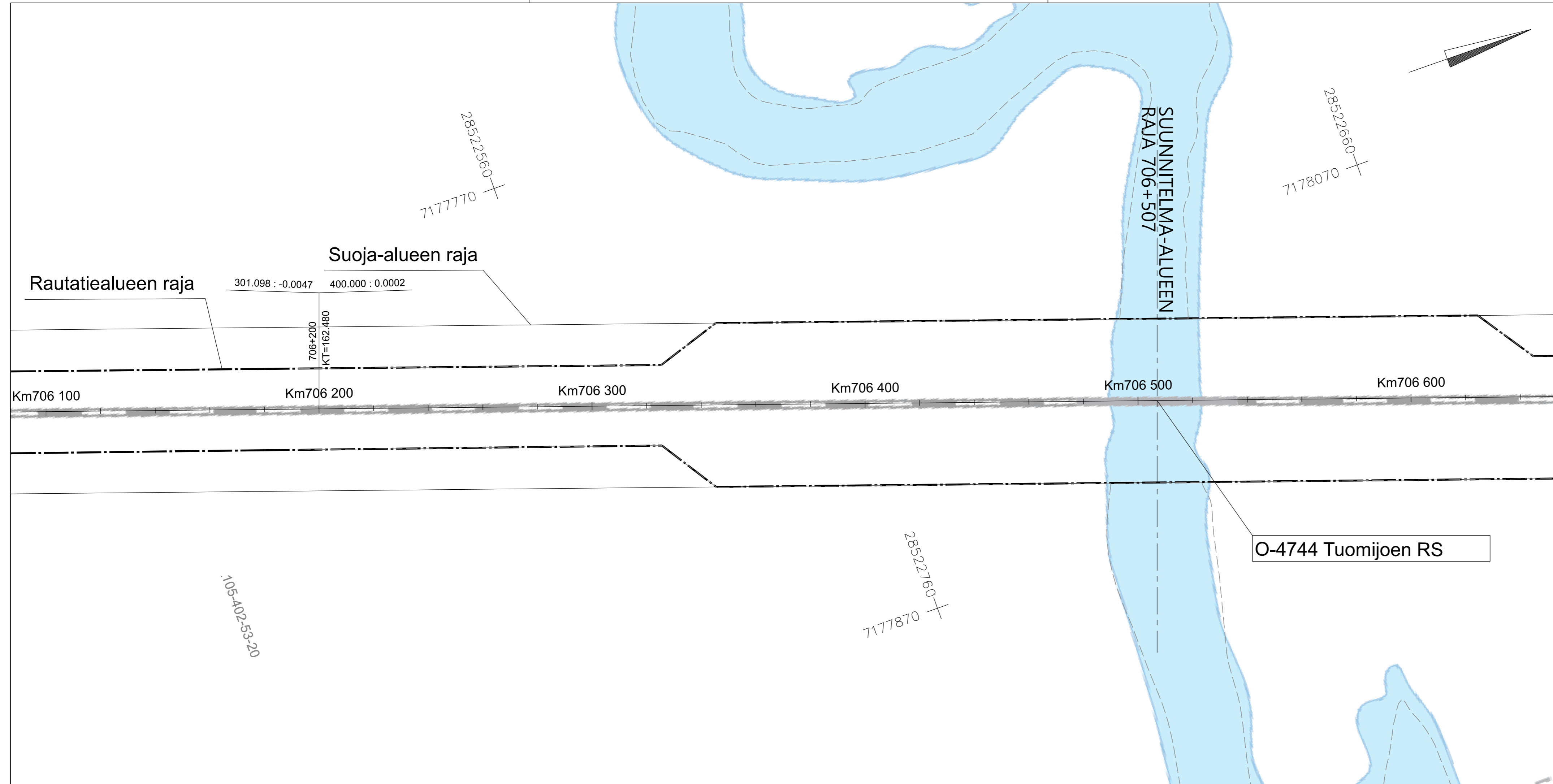
Muut	Selitys	Pvm	Tehnyt	Pvm	Hyy.
Täaaja					
	Hänke tai rataosa Hyrynsalmen rautatieliikennepaikka, tasoristeysjärjestelyt, ratasuunnitelma; Hyrynsalmi Suunnitteluvaihe <b>RATASUUNNITELMA</b>				
Tomittaja					
	Piirustuksen sisältö Suunnitelmapaketti 3 ratakmV 704700 - 705440				
Piirt.	31.1.2022	Mari Mikkonen	Mittakaava		1:1000
Suunn.	31.1.2022	Erno Pakkala	Koordinaati- ja korkeusjärj.	ETRS-GK28/N2000	
Tark.	31.1.2022	Petri Niemli	Rataosan nro		
Hyy.	31.1.2022	Kaarle Korhonen	Paikka	Laji	Numero
Til. hyy.	31.1.2022	Vesa Pakarinen	3700	72	5648
				Muut	Lehti
					3 5

PIIRUSTUSMERKINTÖJEN SELITYKSET

-  Ratakilometrin sijainti
-  Km 406 (405+999.284)
-  Kiinteistörajat
-  Yksityistieraja
-  Suoja-alueen raja
-  Rautatiealueen raja
-  Tiealueen raja
-  Asemakaava-alueen raja (3m kaava-alueen rajan ulkopuolella oleva viiva)
-  Päällystämätön yksityistie
-  Rautatieliikennealueen raja




A	Lisätyt tieoikeuden raja	31.10.2022	M. Mikkonen	31.10.2022	K. Korhonen
Muut	Selitys	Pvm	Tehnyt	Pvm	Hyy.
Tilaaja	Hänke tai rataosa Hyrynsalmen rautatieliikennepaikka, tasoristeyksjärjestelyt, ratasuunnitelma; Hyrynsalmi		Suunnitteluvaihe RATASUUNNITELMA		
Toimitaja	Pirustuksen sisältö		Suunnitelmapaketti 4 ratakiv 705440 - 706160		
Piir.	31.1.2022	Mari Mikkonen	Mittakaava	1:1000	
Suunn.	31.1.2022	Erno Pakkala	Koordinaati- ja korkeusjärj.	ETRS-GK28/N2000	
Tark.	31.1.2022	Petri Niemelä	Rataosan nro		
Hyy.	31.1.2022	Kaarle Korhonen	Paikka	Laji	Numero
Til. hyy.	31.1.2022	Vesa Pakarinen	3700	72	5648
				-	4 5



## PIIRUSTUSMERKINTÖJEN SELITYKSET

- Suoja-alueen raja
- · - · - · - Rautatiealueen raja

Muut.	Selitys	Pvm	Tehnyt	Pvm	Hyv.
Tilaja		Hanke tai rataosa			
 <b>VÄYLÄ</b>		Hyrynsalmen rautaliikennepalkka, tasoristeysjärjestelyt, ratasuunnitelma; Hyrynsalmi			
		Suunnitteluvaihe <b>RATASUUNNITELMA</b>			
Toimittaja		Piirustuksen sisältö			
 <b>Finnmap Infra</b>		Suunnitelmapaketti 5 ratakiv 706160 - 706507			
		Mittakaava 1:1000			
Piirt.	31.1.2022	Mari Mikkonen	Koordinaattija ja korkeusjärj ETRS-GK28/N2000		
Suunn.	31.1.2022	Erno Pakkala	Rataosan nro		
Tark.	31.1.2022	Petri Niemi	Paikka	Laji	Numero
Hyv.	31.1.2022	Kaarle Korhonen	3700	72	5648
Til. hyv.	31.1.2022	Vesa Pakarinen	Muut.	Lehti	Lehtiä
			-	5	5