




Markeringar / Merkinnät

-  Asfalt / Asfaltti
-  Grus / Sora
-  Trumma / Rumpu

Utan detaljplan
Ei asemakaavaa

Detaljplanerat område
Asemakaava-alue

Detaljplanerat område
Asemakaava-alue

Detaljplanerat område
Asemakaava-alue

Utan detaljplan
Ei asemakaavaa

Utan detaljplan
Ei asemakaavaa

Utan detaljplan
Ei asemakaavaa

Körförbindelse till område (nr 2) för permanent placering av jordmassor, förbehålls rätten till byggandet och användning under arbetstid (se 3T-2)

Kulkuythets pisyvälle maamassojen sijoitusalueelle nr 2, varataan työnaikainen rakentamis- ja käyttöoikeus (ks. 3T-2)

Innehåller Lantmäteriverkets karta- och fastighetsregistermaterial
Sisältää Maanmittauslaitoksen kartta- ja kiinteistörekisteriaineistoa



Erikois-, liikenne- ja ympäristökeskus
Näings-, trafik- och miljöcentralen

31.3.2021
Insp. / Tark. Acc. / Hyv. Matti Kiljunen



WSP Finland Oy
Suomen Ympäristösuunnittelun 1 D
20220 Oulu
puh. 0207 884 12
fak. 0207 884 800

31.3.2021
Design. / Suunn. Joni Ainaoja
Proj. chef / Proj.pääll. Torni Harjula



ETRS-GK23
N2000

180/3/1425 - 180/3/125



Projekt / Hantover
Lv 180 Vägplan för Hessundets nya bro, Pargas
Mt 180 Hessundinsalmen uuden sillan tiesuunnitelma, Parainen

Ritning / Piirustus
Suunnitelmapaketti Mt 180 plv. 11020-12730
Skala / Mittakaava 1:2000
Ritn.no / Piir.no 3T-1

Märke/Merkki	Ändring/Muutos	Dat./Pvm.	Plan./Suunn.	Insp./Tark.
B	Vägområdets gräns, arbetstida områdesreservering, bullerräckena ändrade och bron förkortad / Tietalueen raja, työnaikainen aluevaraus, melukaiteet ja sillan pituus muututtanut	17.6.2022	H. Kuusisto	M. Kiljunen
A	Skiljegränsen J4/Y41 har tillagts. Märkning för vägrättsområdets gräns har tillagts vid Hessundet. En märkning har lagts till för reservering av det nuvarande vägområdet, för vägändamål. Beteckningen för ägoreglering har ändrats. Vägområdets gräns har tillagts på sekt.int. 12550 - 12700 (hög.) / Lisäty jakoraja J4/Y41. Lisäty merkintä tieoikeuden rajasta Hessundinsalmen kohdalla. Lisäty merkintä nykyisen tietalueen varaamisesta edelleen tietarkoituksiin. Muututtu merkintää tilusjärjestelystä. Lisäty tietalueen raja plv. 12550-12700 (oik.)	3.12.2021	T. Lyly	M. Kiljunen

