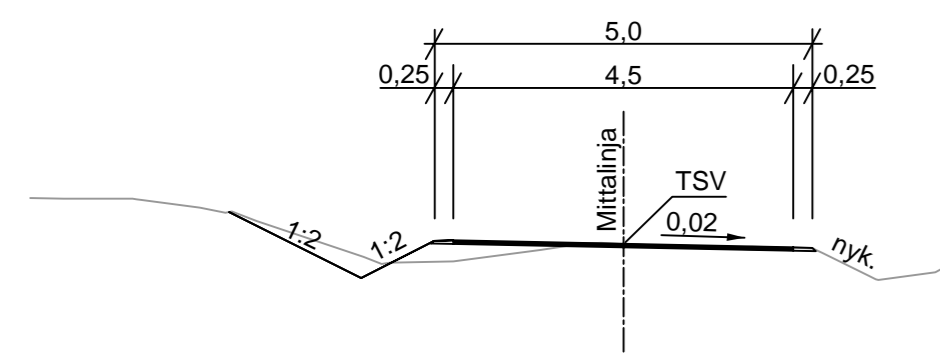
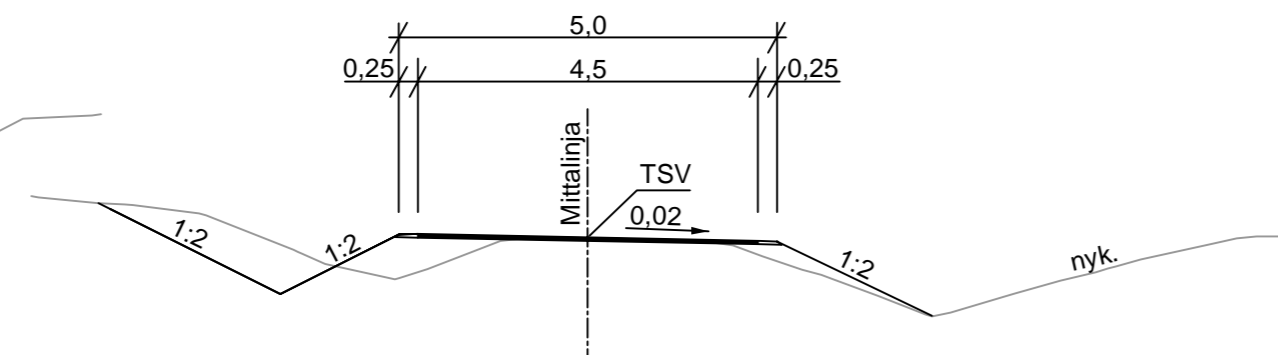


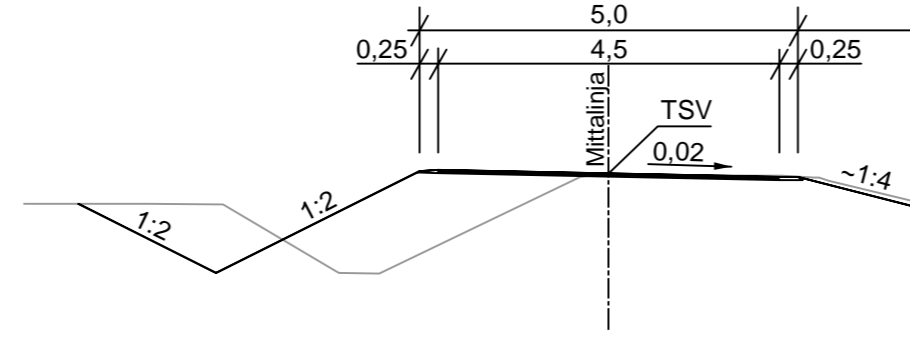
J1 Matalaleikkaus, levitys vasemmalle



J1 Matalaleikkaus ja matalapenger, levitys molemmille puolille



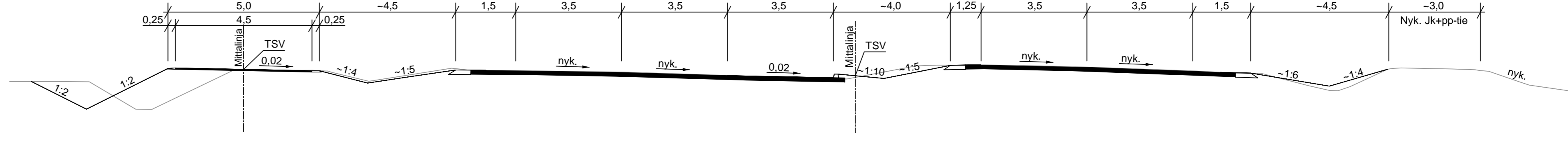
J1 Matalapenger, levitys vasemmalle



M1 Haritun puistotien liittymän kohdalla, vasemmalle kääntyvien kaistalla

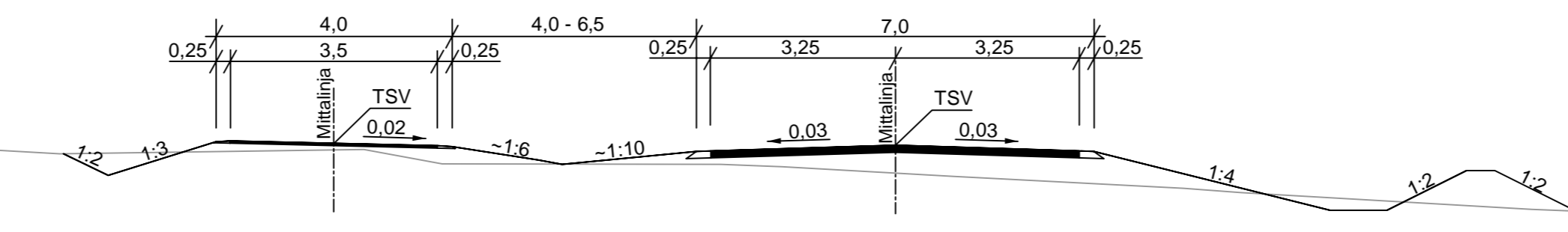
M1 ajorata, 2 kaistaa + vas. kääntyvien kaista

M1 ajorata, 2 kaistaa



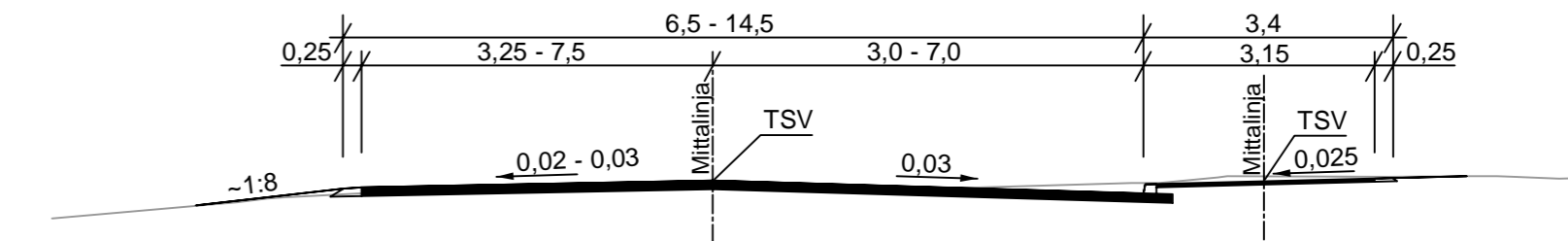
K4J Erillinen kevyenliikenteen väylä

K1 Haritun puistotie

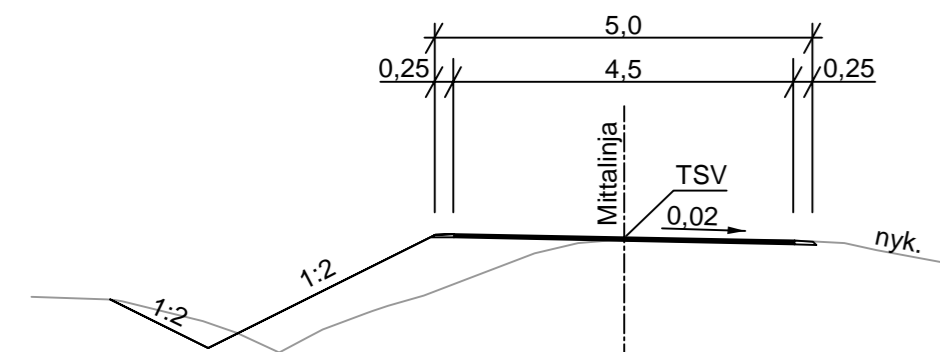


K2 Nurkkalankatu

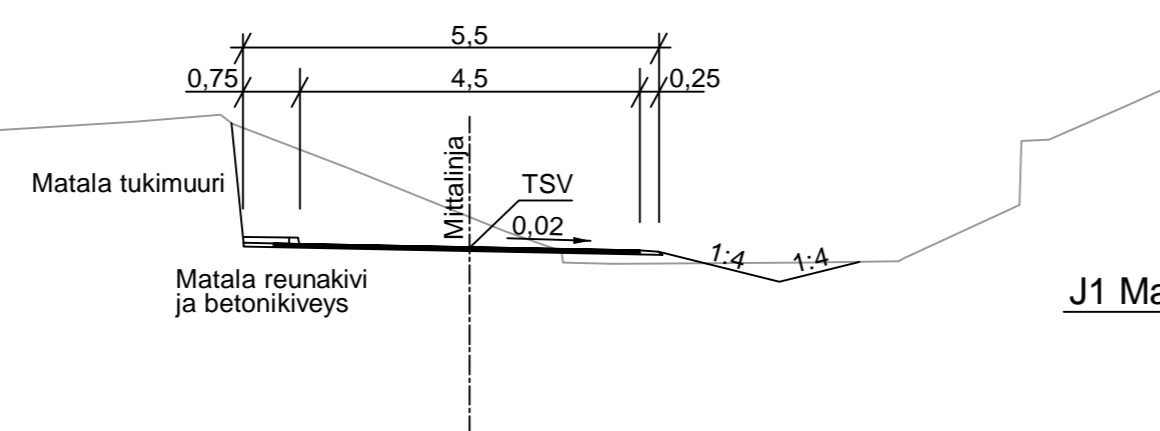
K6J Korotettu kevyenliikenteen väylä



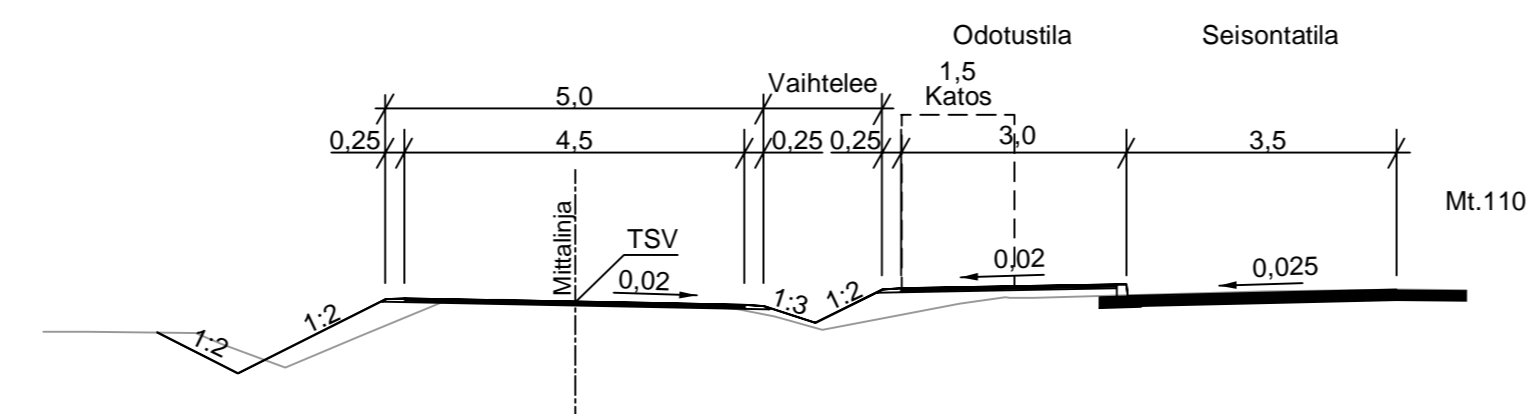
J1 Matalapenger, levitys vasemmalle



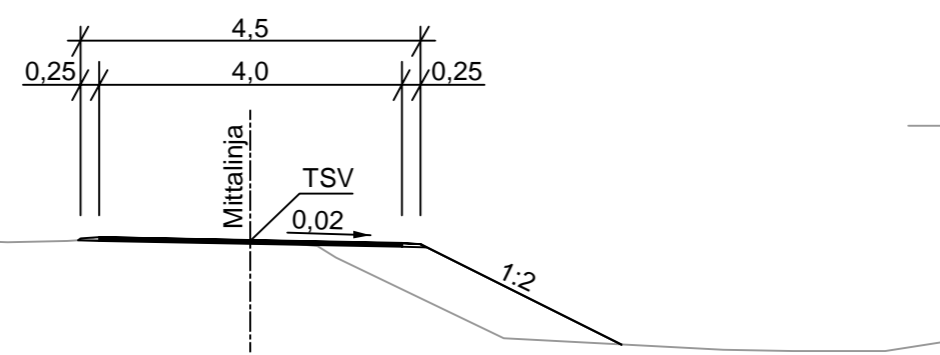
J1 Tukimuri ja pyörätien siirto vasemmalle



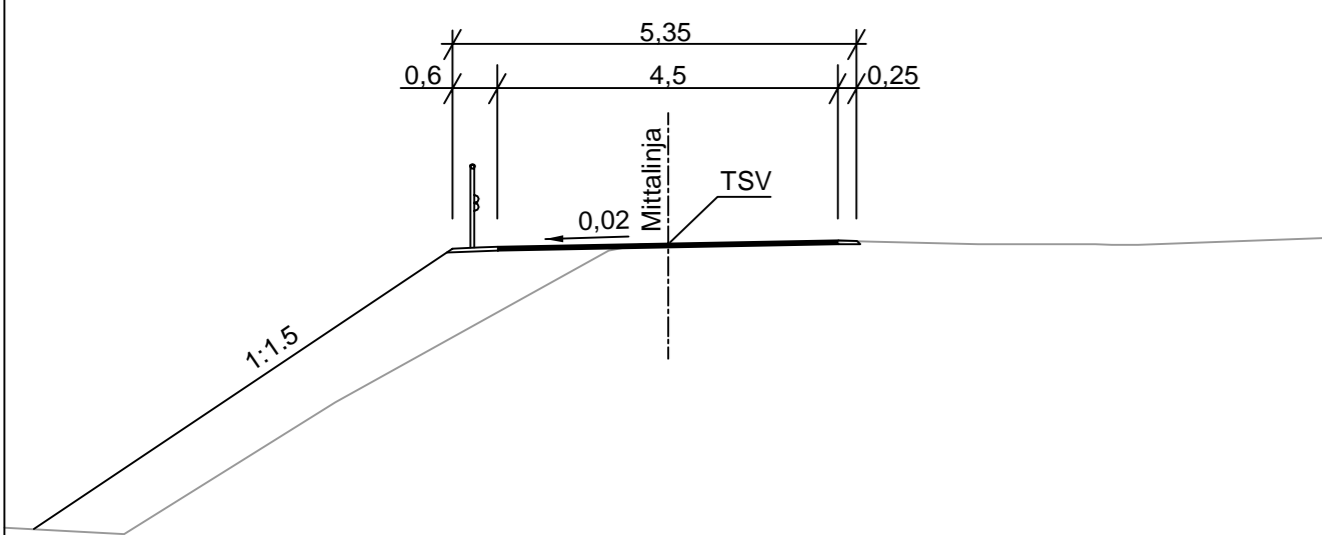
J1 Matalaleikkaus ja matalapenger, levitys molemmille puolille Linja-autopysäkki



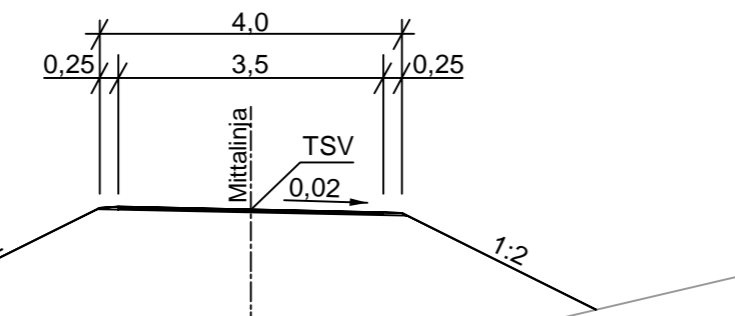
J2 Matalapenger, levitys oikealle



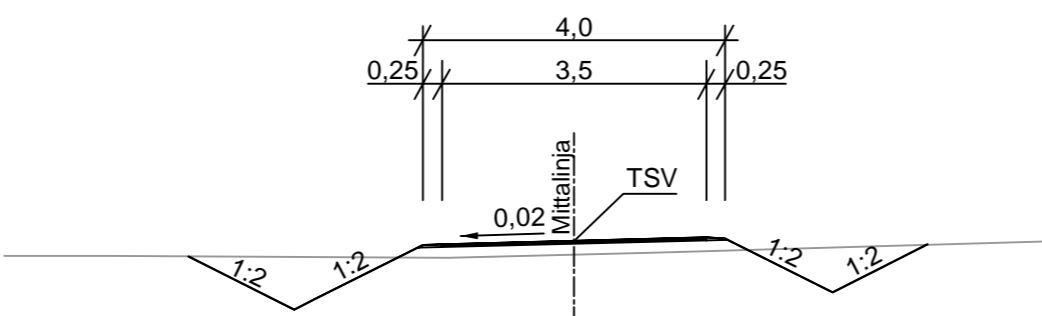
J1 Korkeapenger kaiteella, levitys vasemmalle



K5J Matalapenger



K7J Matalaleikkaus



Merkki	Muutos	Pvm	Suunn.	Tark.	Koordinaattijärjestelmä	ETRS-GK23	Maantien 110 jalankulku- ja pyöräväylien sekä bussiliikenteen laatukäytävän rakentaminen ja uuden liittymän rakentaminen Haritun puistotielle, Turku ja Kaarina.
					Korkeusjärjestelmä	N2000	
Pvm		Pvm			Tiirekisteritunnus	110 / 036 / 0 - 037 / 0	Liikennetekniset poikkileikkaukset
31.1.2018	Sakari Hurskainen	31.1.2018	Hannu Leino Matti Vuolamo				Mittakaava 1:100
							Piir.no 4T-1

