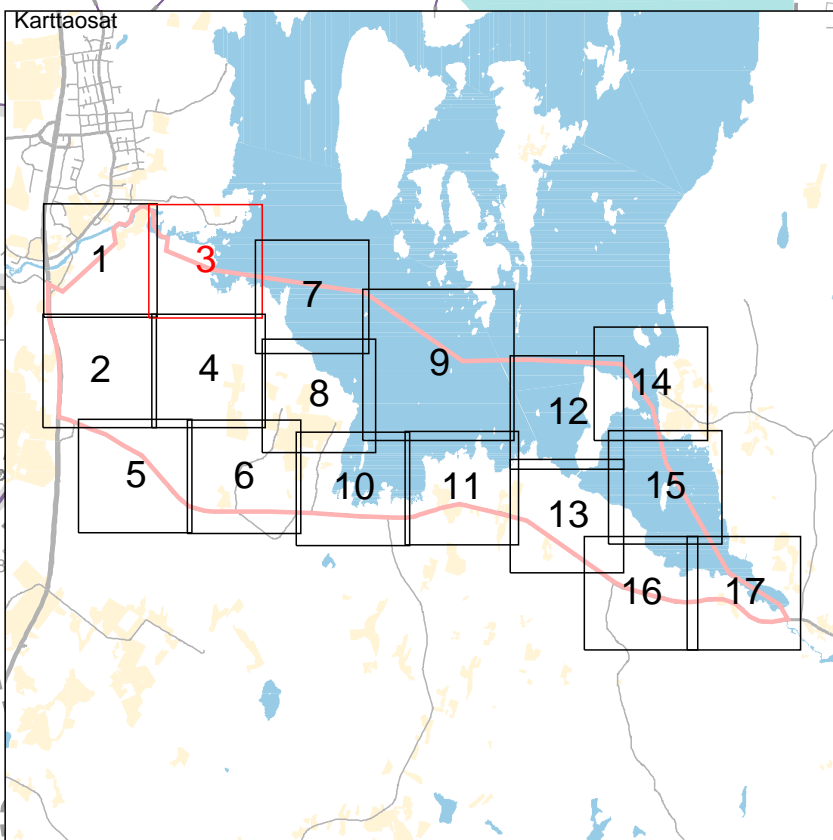
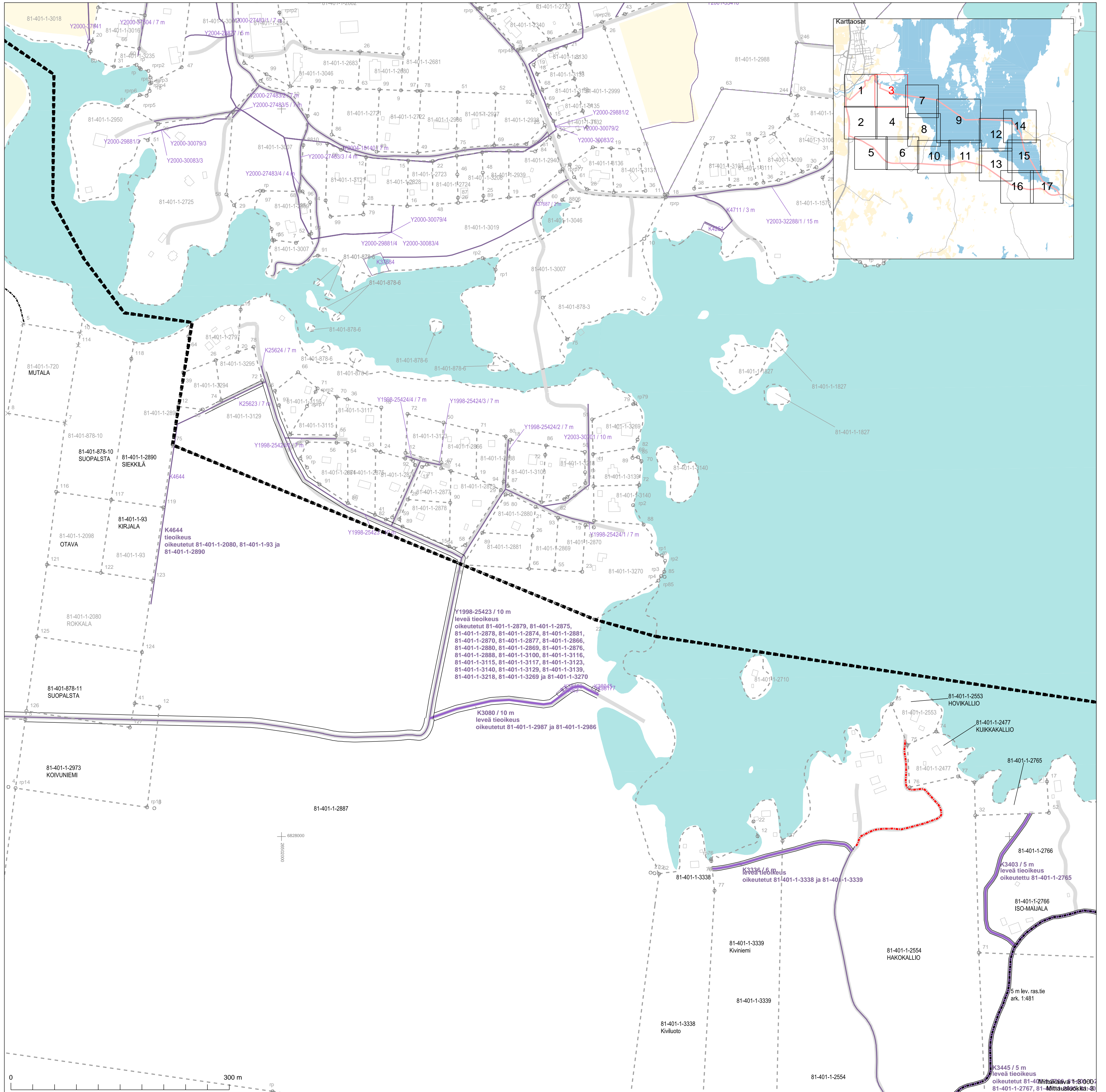


3 m. ras tie  
ark. 1:232 AS  
Mistä kulkee ?







Y1998-25423 / 10 m  
leveä tieoikeus  
oikeutetut 81-401-1-2879, 81-401-1-2875,  
81-401-1-2878, 81-401-1-2874, 81-401-1-2881,  
81-401-1-2870, 81-401-1-2877, 81-401-1-2866,  
81-401-1-2880, 81-401-1-2869, 81-401-1-2876,  
81-401-1-2888, 81-401-1-3100, 81-401-1-3116,  
81-401-1-3115, 81-401-1-3117, 81-401-1-3123,  
81-401-1-3140, 81-401-1-3129, 81-401-1-3139,  
81-401-1-3218, 81-401-1-3269 ja 81-401-1-3270

K3080 / 10 m  
leveä tieoikeus  
oikeutetut 81-401-1-2987 ja 81-401-1-2986

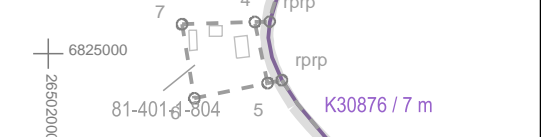
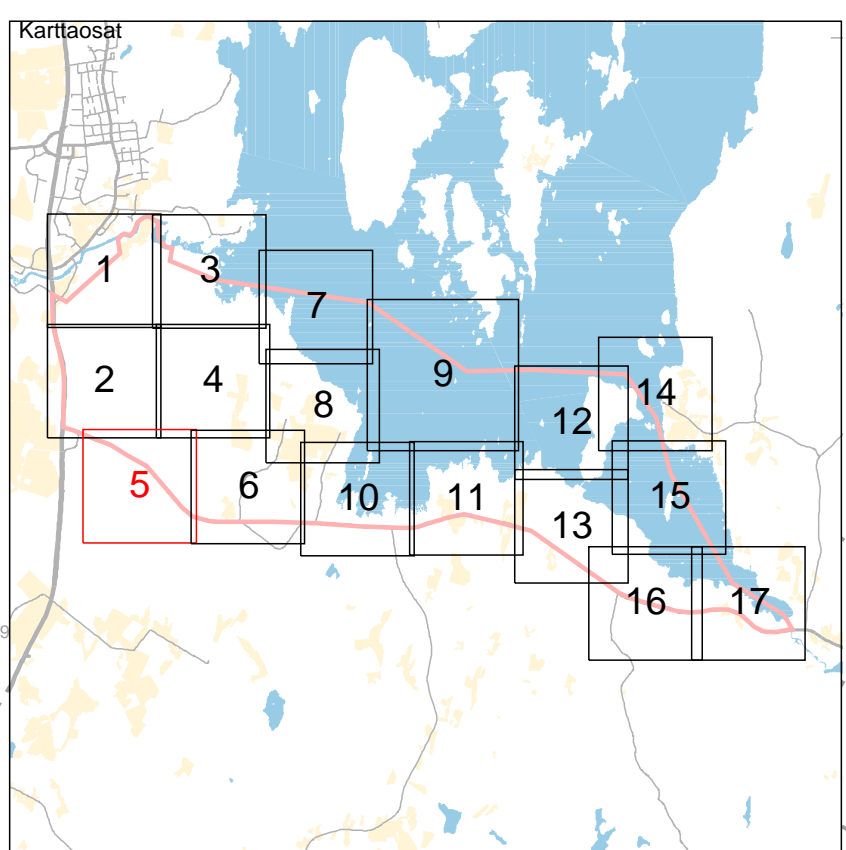
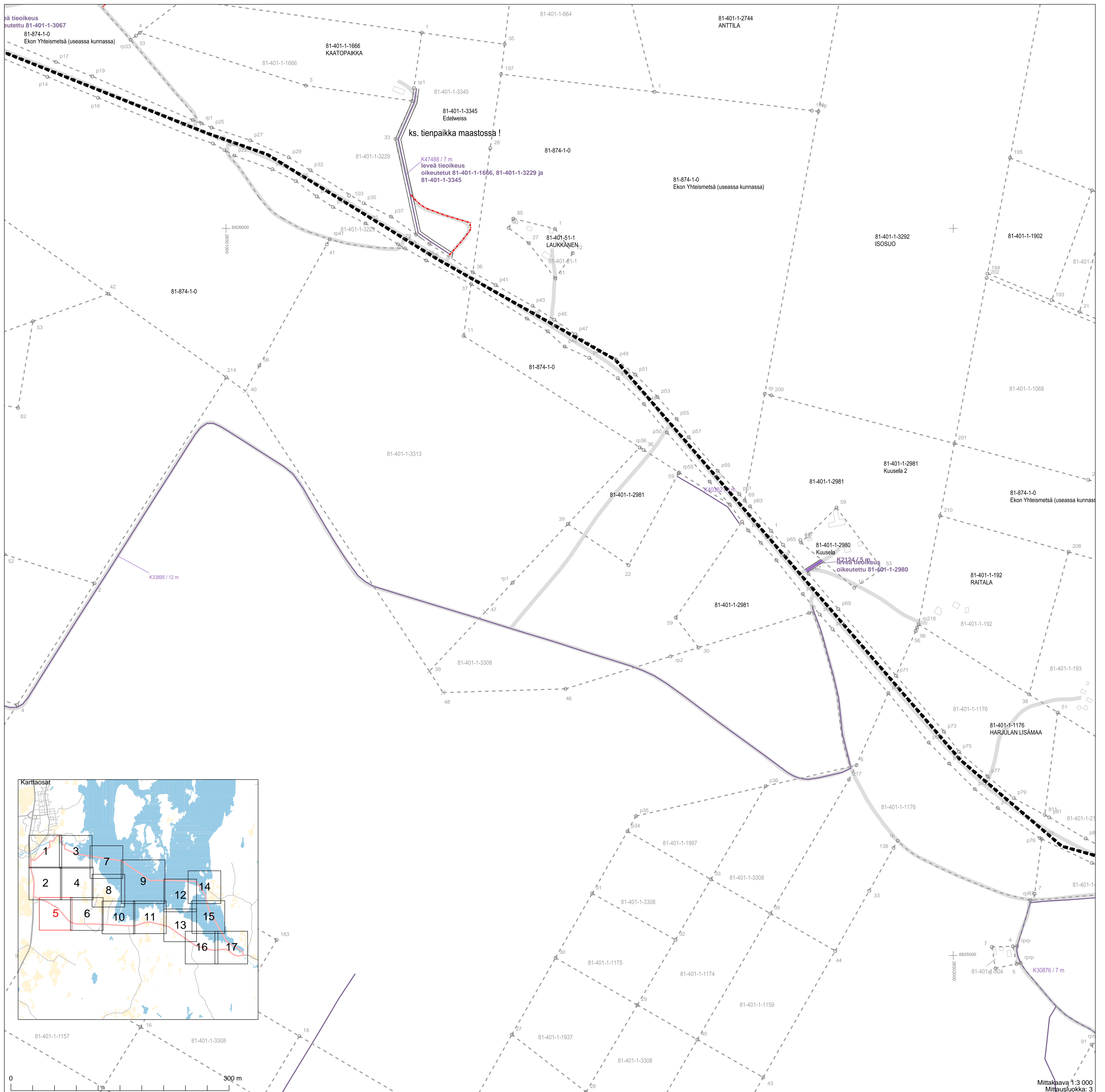
K3339 / 6 m  
leveä tieoikeus  
oikeutetut 81-401-1-3338 ja 81-401-1-3339

K3403 / 5 m  
leveä tieoikeus  
oikeutettu 81-401-1-2765

K3445 / 5 m  
leveä tieoikeus  
oikeutetut 81-401-1-2766,  
81-401-1-2767, 81-401-1-2768 ja 81-401-1-2769



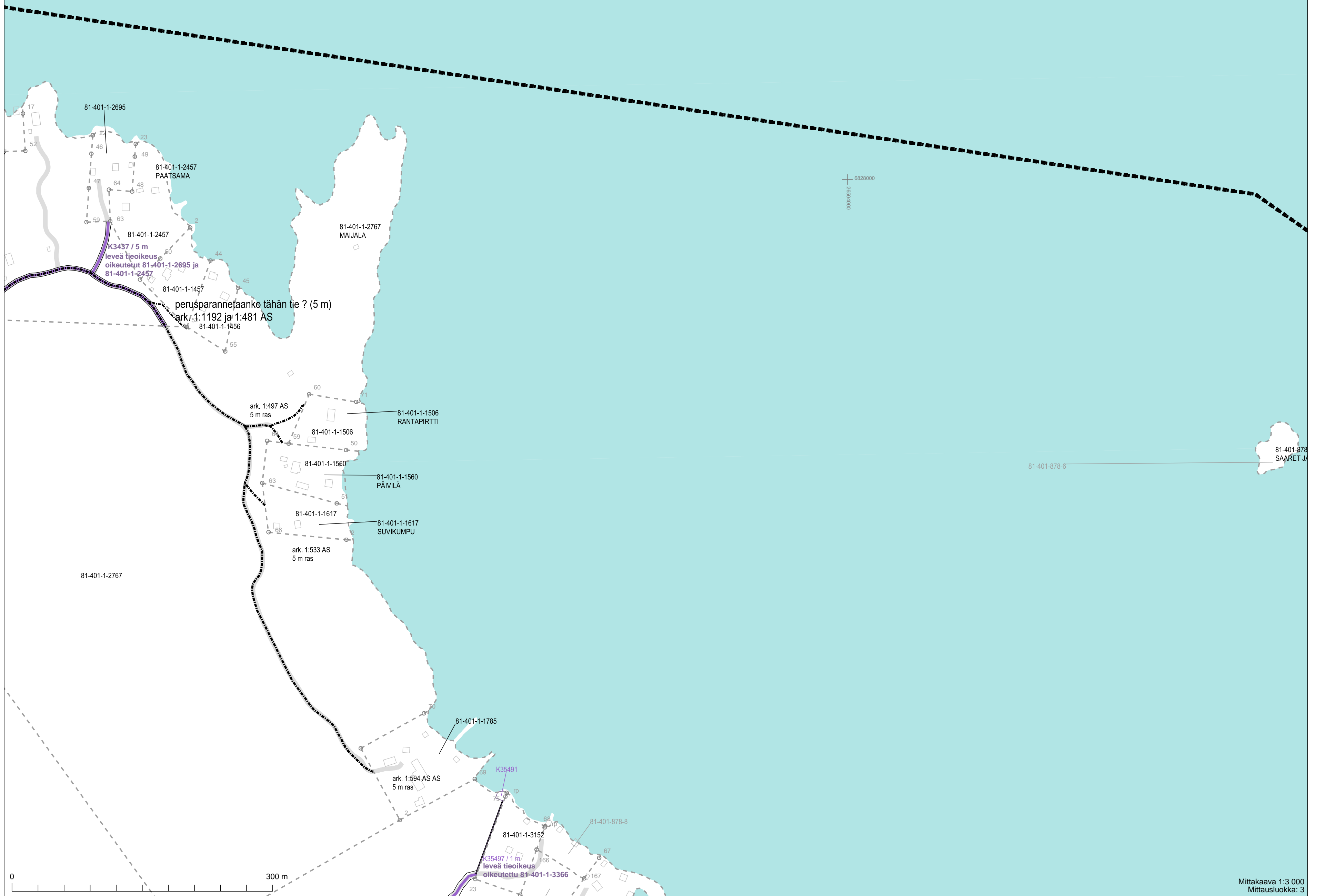
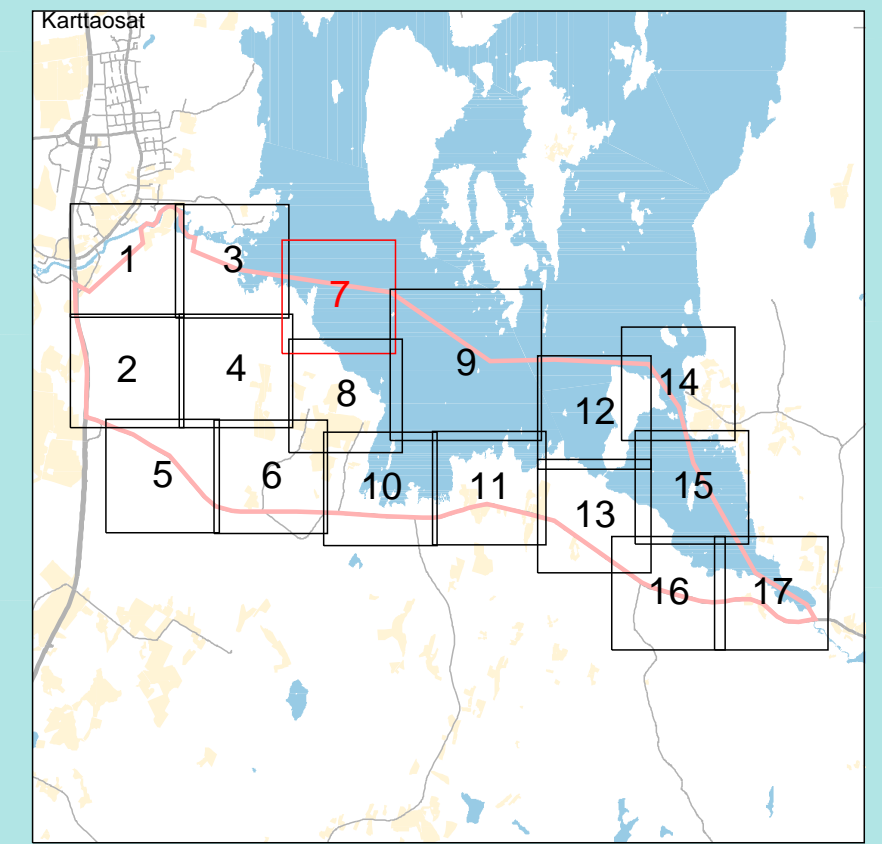




Mittakaava 1:3 000  
Mittausluokka: 3

Koordinaattijärjestelmä: ETRS-GKN/peruskoodinaisto

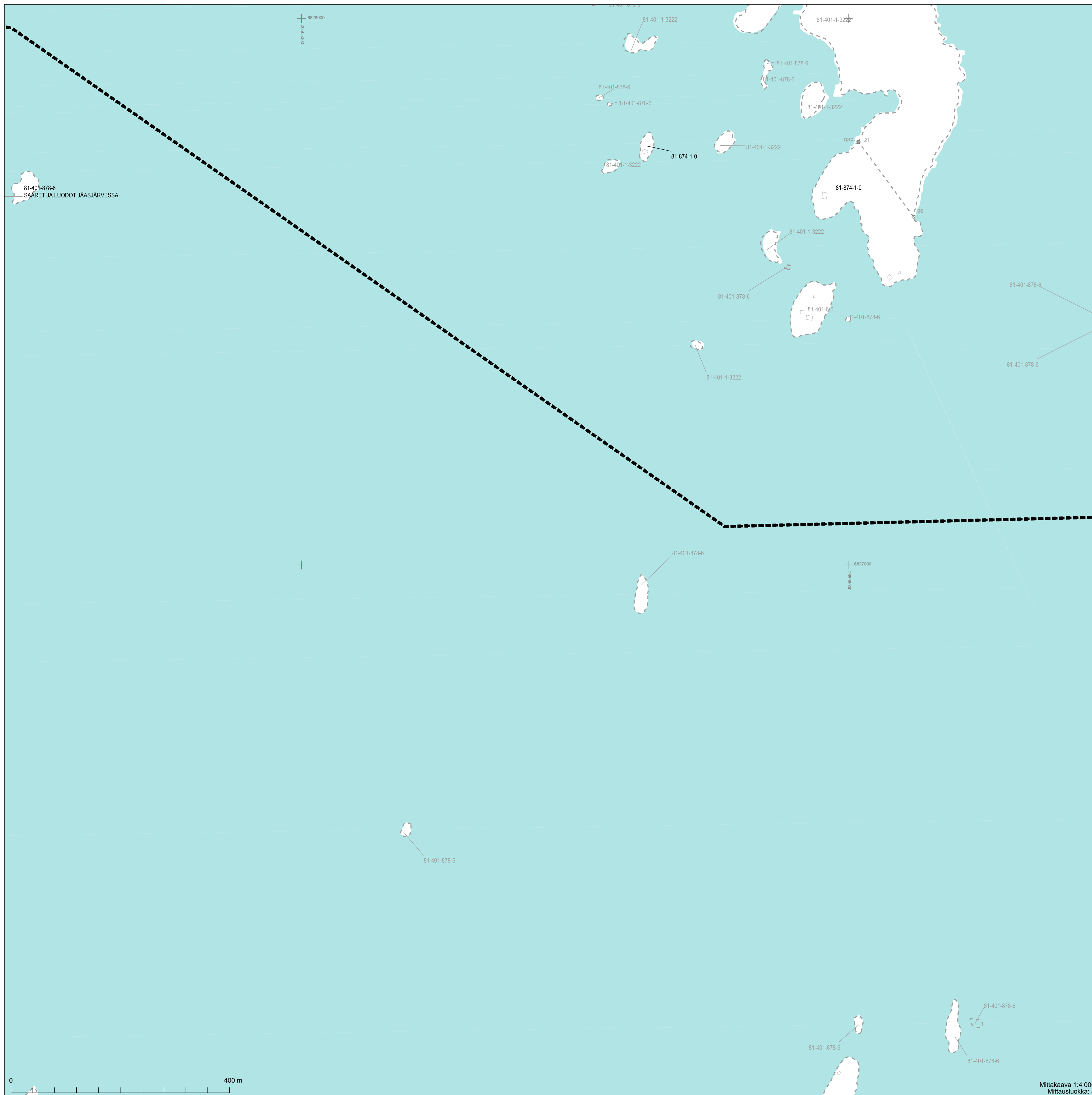










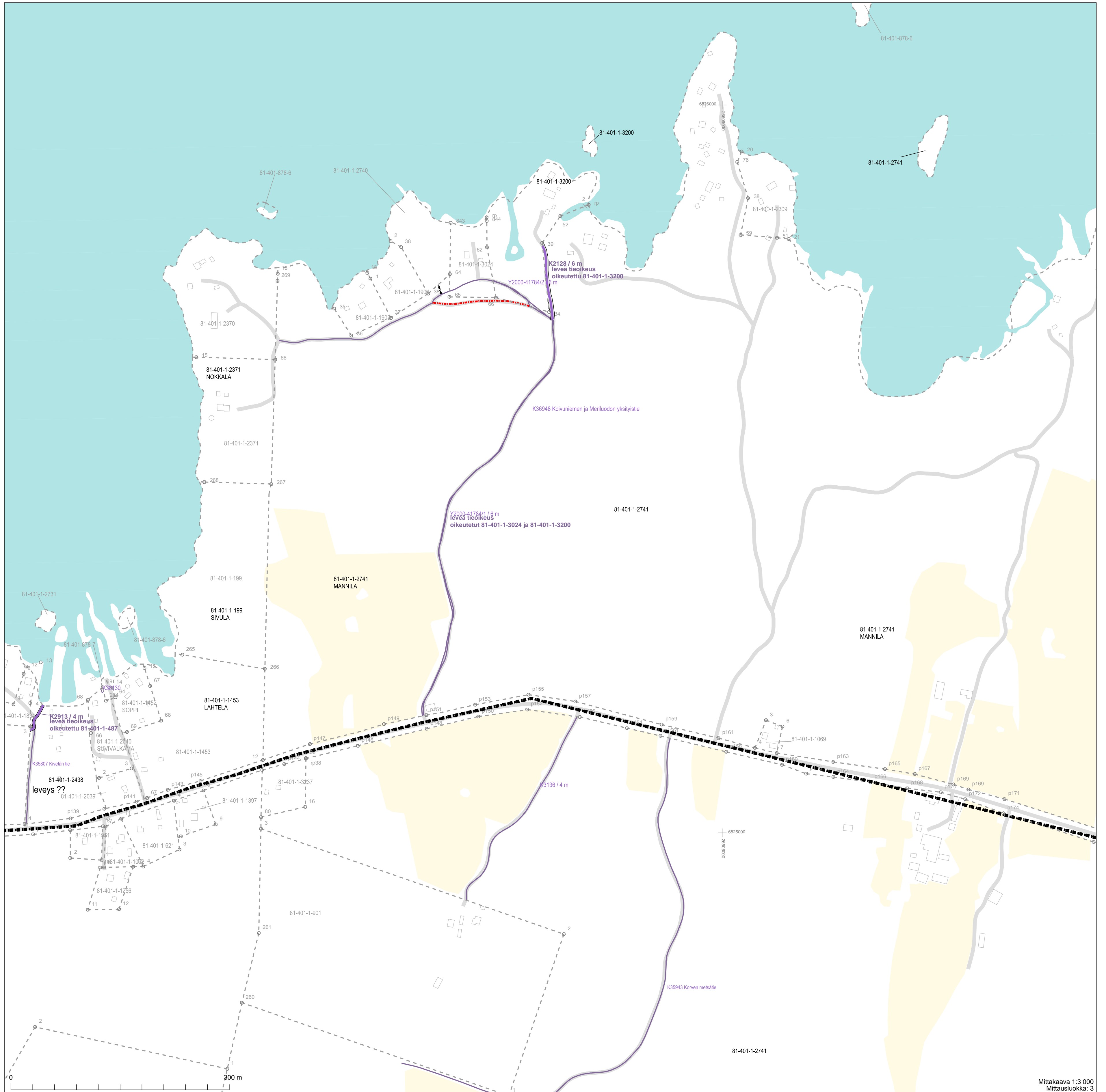


0 400 m

Mittakaava 1:4 000  
Mittausluokka: 3  
Koordinaattijärjestelmä: ETRS-GKn/peruskoordinaatio


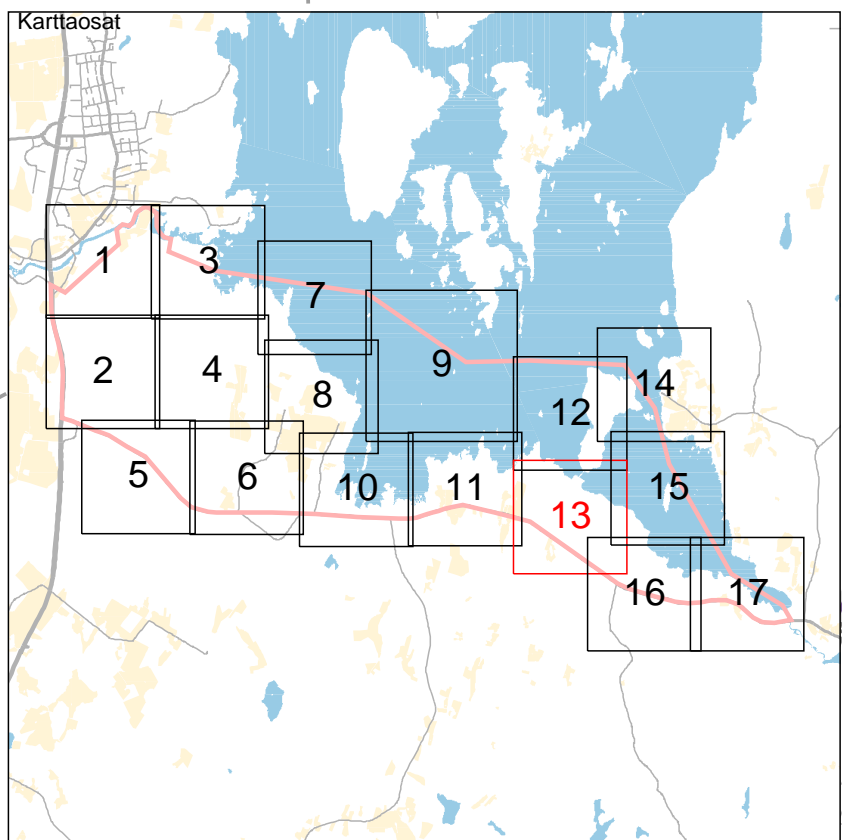
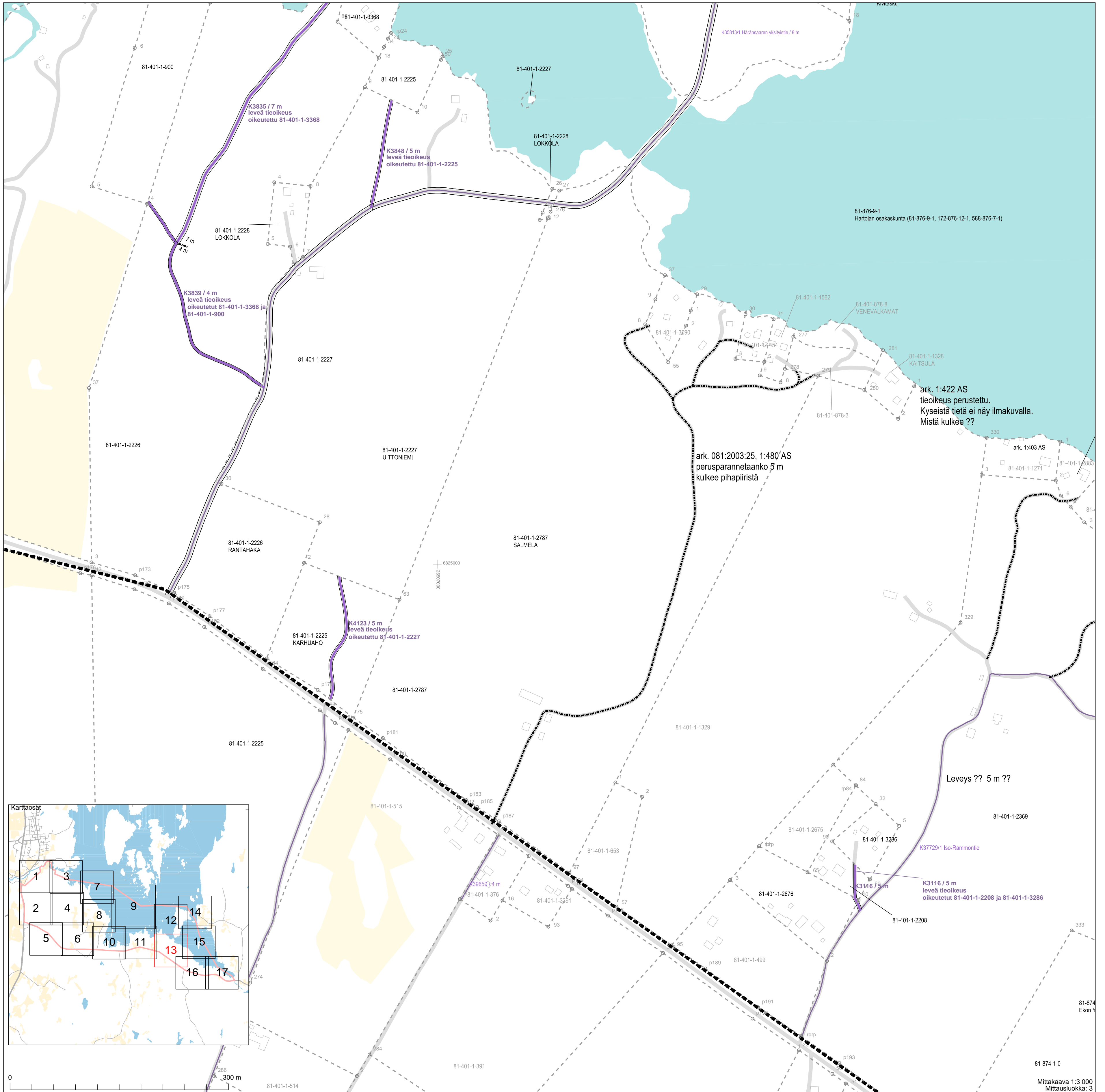


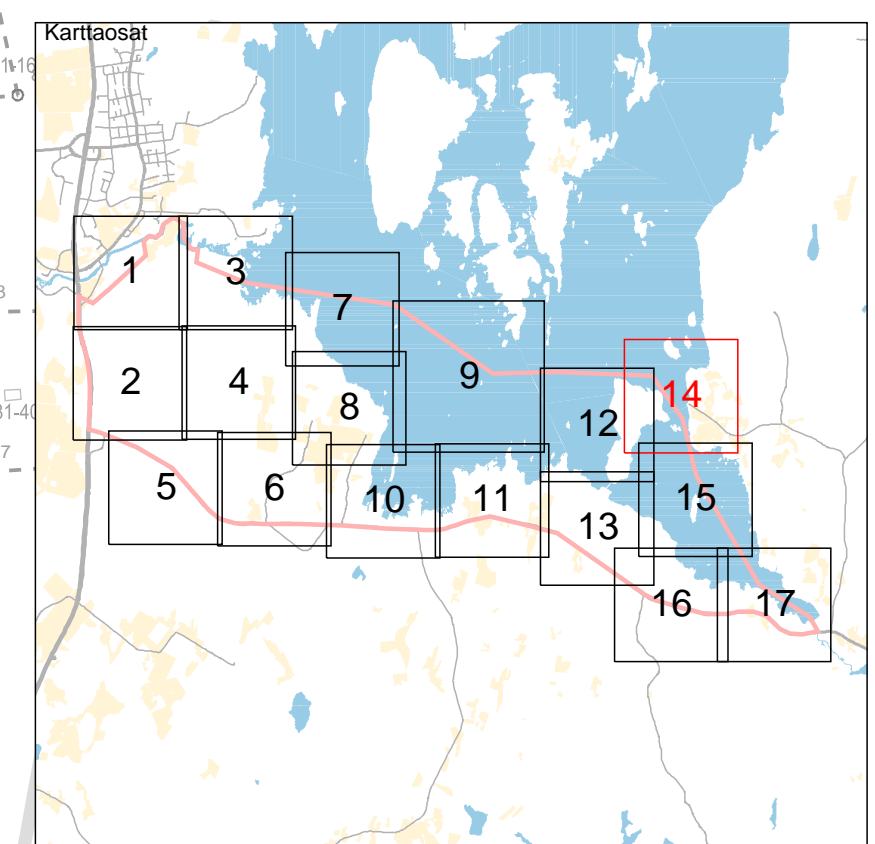
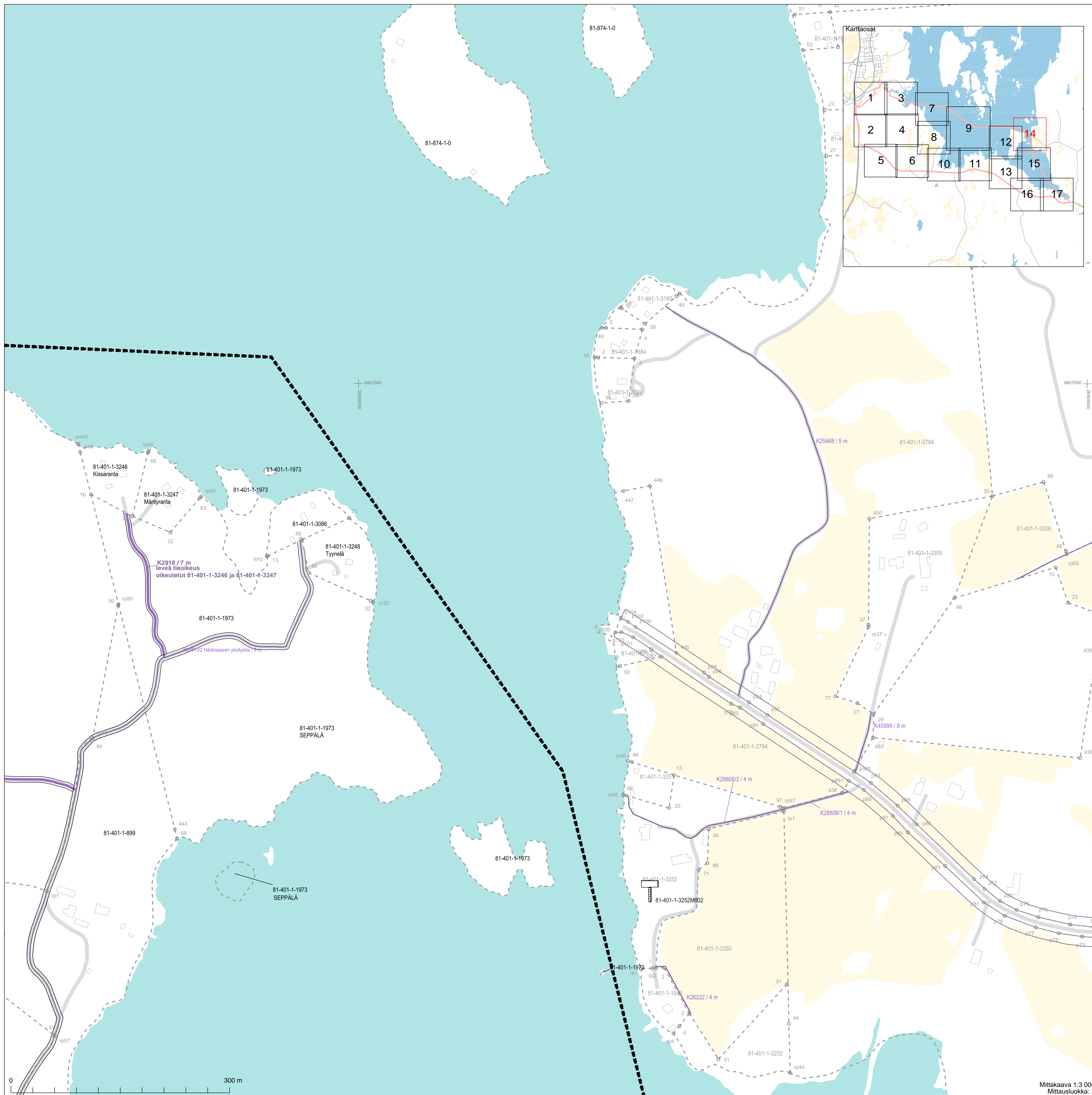






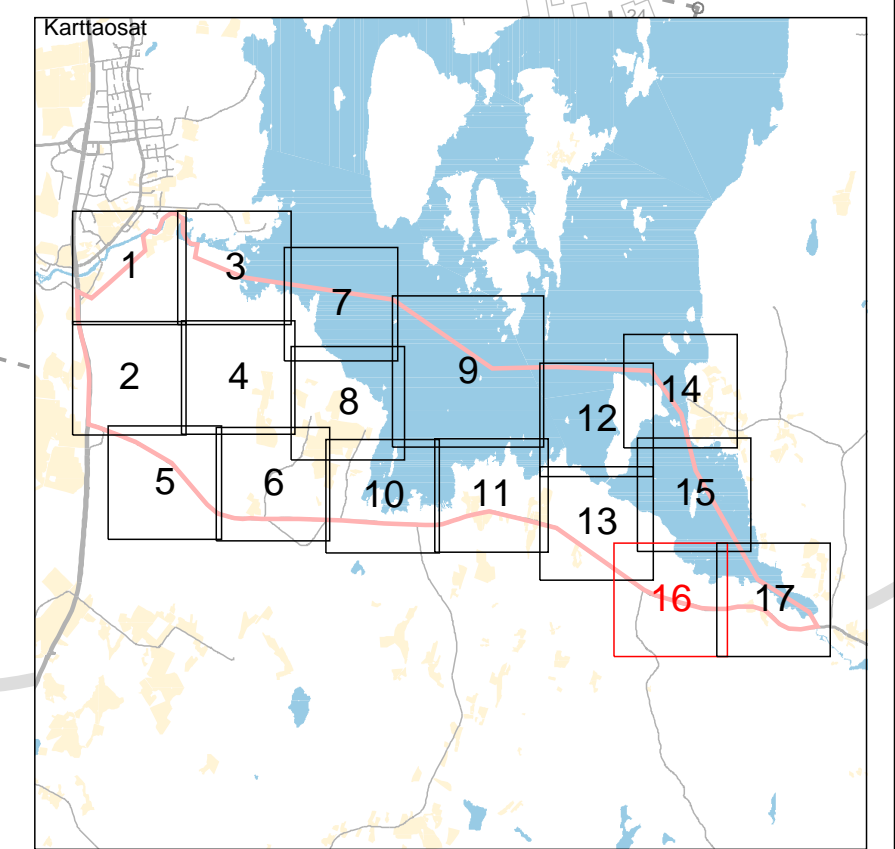




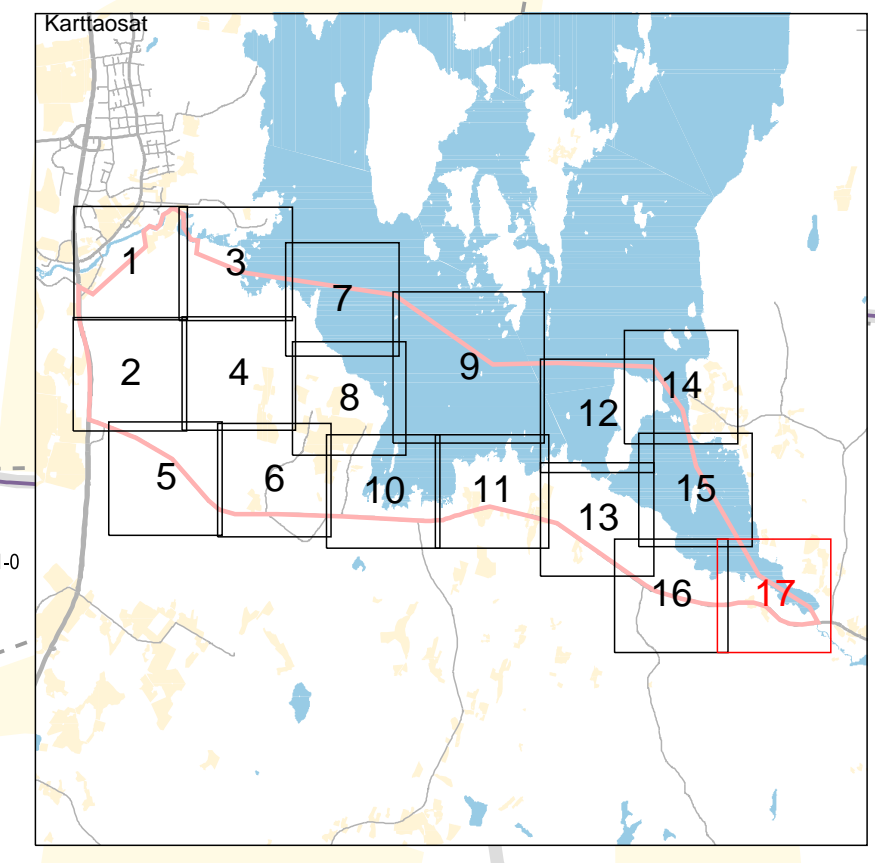
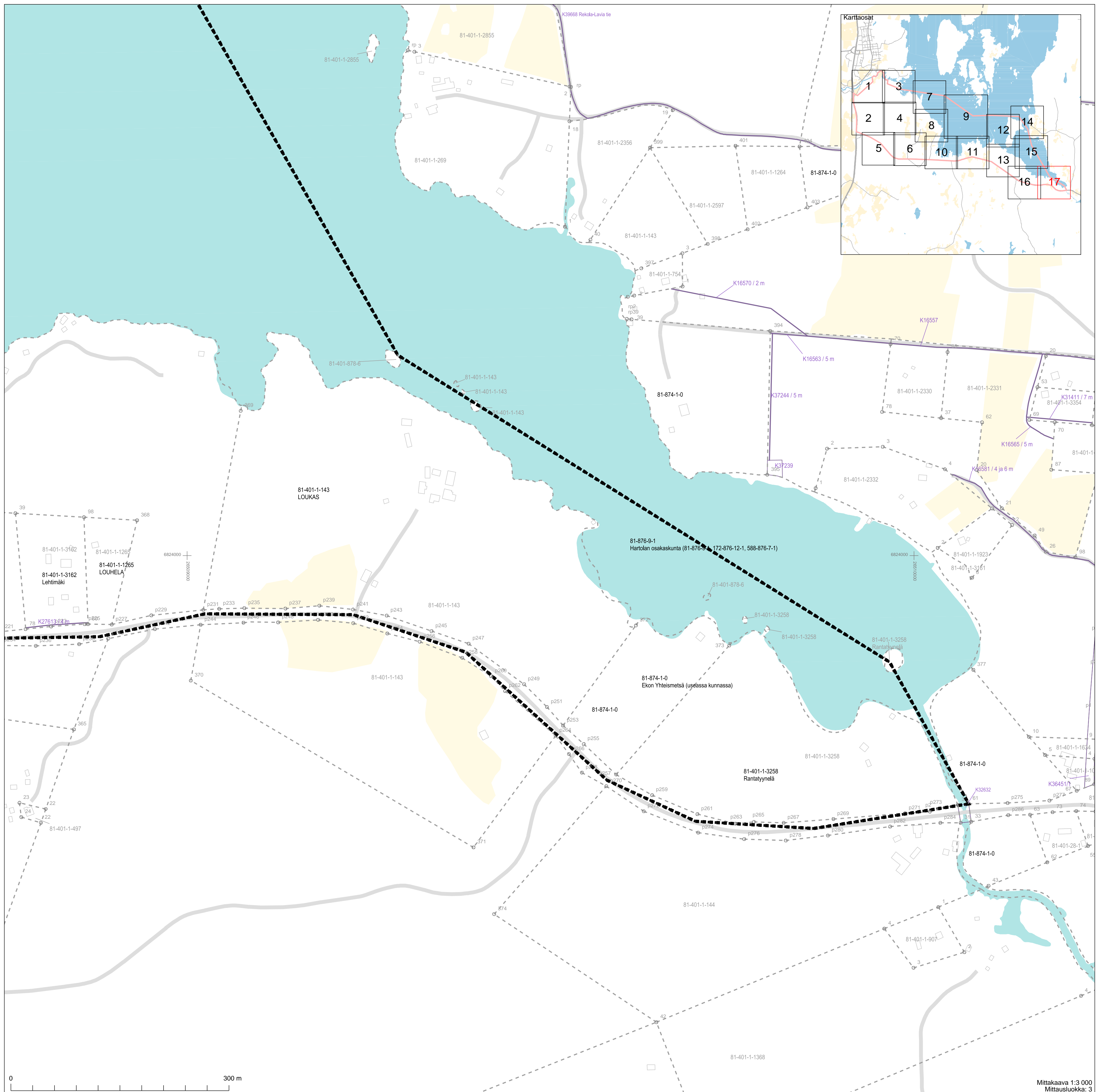

















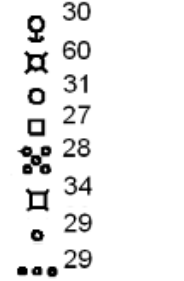






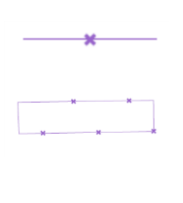















## Toimituskartan selite

	Toimituksessa vahvistettu tai uusi	Toimituksessa mukana	Toimituksessa poistettu	Ei mukana toimituksessa
<b>Kiinteistöjen välinen raja</b> <ul style="list-style-type: none"> <li>Tilan tai rekisteriyksikön raja</li> <li>Tontin tai yleisen alueen raja</li> <li>Kuntaraja</li> </ul>	  	  	  	  
<b>Kiinteistötunnus</b> <ul style="list-style-type: none"> <li>Kiinteistö / määräala</li> </ul>	<u>297-411-1-31 (297-411-1-27)</u> (M601) Koivula	297-411-1-27		297-411-1-23
<b>Rajamerkki</b> <ul style="list-style-type: none"> <li>Putkipyykki</li> <li>Maaperäkivipyykki</li> <li>Yksikivinen pyykki</li> <li>Nelikulmainen pyykki</li> <li>Viisikivinen pyykki</li> <li>Viisipaaluinen pyykki</li> <li>Rajapiste</li> <li>Rajaviitta</li> </ul>				
<b>Rajan pituus</b> <ul style="list-style-type: none"> <li>Rajamitta</li> <li>Rajamitta ja lisämitta</li> </ul>	31.0 21.0+2.5	31.0 21.0+2.5		
<b>Muu rajamerkkien välinen etäisyys (sidemitta)</b>				
<b>Käyttöoikeus ja sen tunnus</b> <ul style="list-style-type: none"> <li>Tieoikeus, osan numero, leveys</li> <li>Muu linjamainen oikeus</li> <li>Alueellinen oikeus / maantien suoja-alue / näkemäalueen raja</li> <li>Vedenotto-oikeus</li> </ul>				
<b>Maastokuvio</b> <ul style="list-style-type: none"> <li>Tunnus</li> <li>Raja</li> </ul>	2 	2 		
<b>Yksityistien vaikutusalueen rajaus</b>				
<b>Muut mahdolliset merkit</b> <ul style="list-style-type: none"> <li>Yksityistien liittymä</li> <li>Maatalousliittymä</li> <li>Kaivo</li> <li>Tien keskilinjan piste</li> </ul>				

Maaston havainnollistamiseksi saatetaan toimituskartalla esittää myös maastokartan rakennuksia ja teitä (harmaa), vesialueita (sininen) ja mahdollisesti myös muita kohteita. Toimituskartalla olevia koordinaattiristejä ja -lukuja voidaan käyttää paikantamisen apuna maastossa. Asemakaava-alueella näytetään kaavan mukainen käyttötarkoituksen lyhenne (esim. AO).