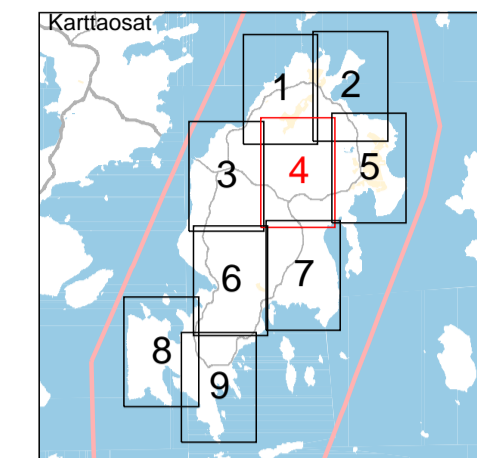
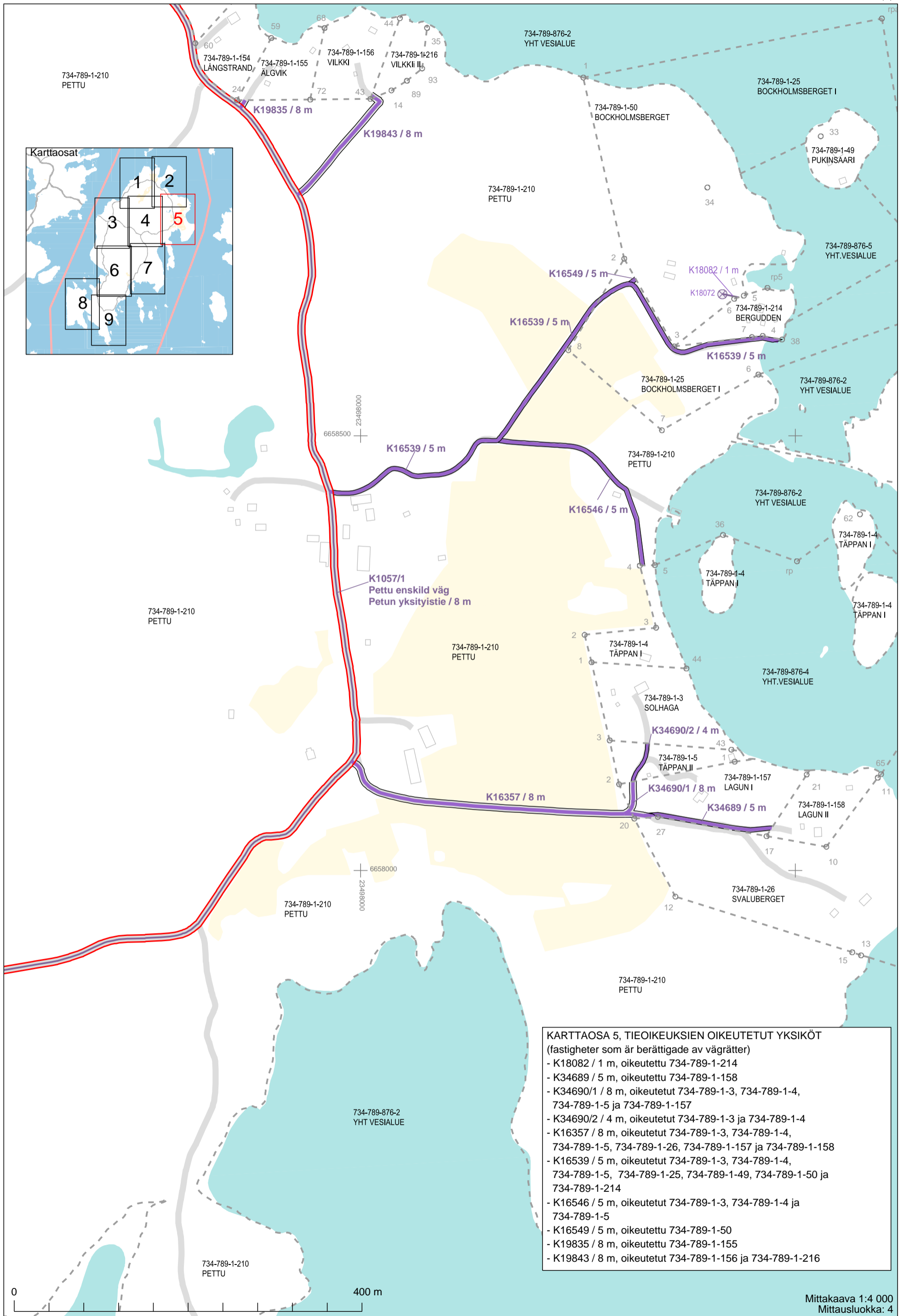


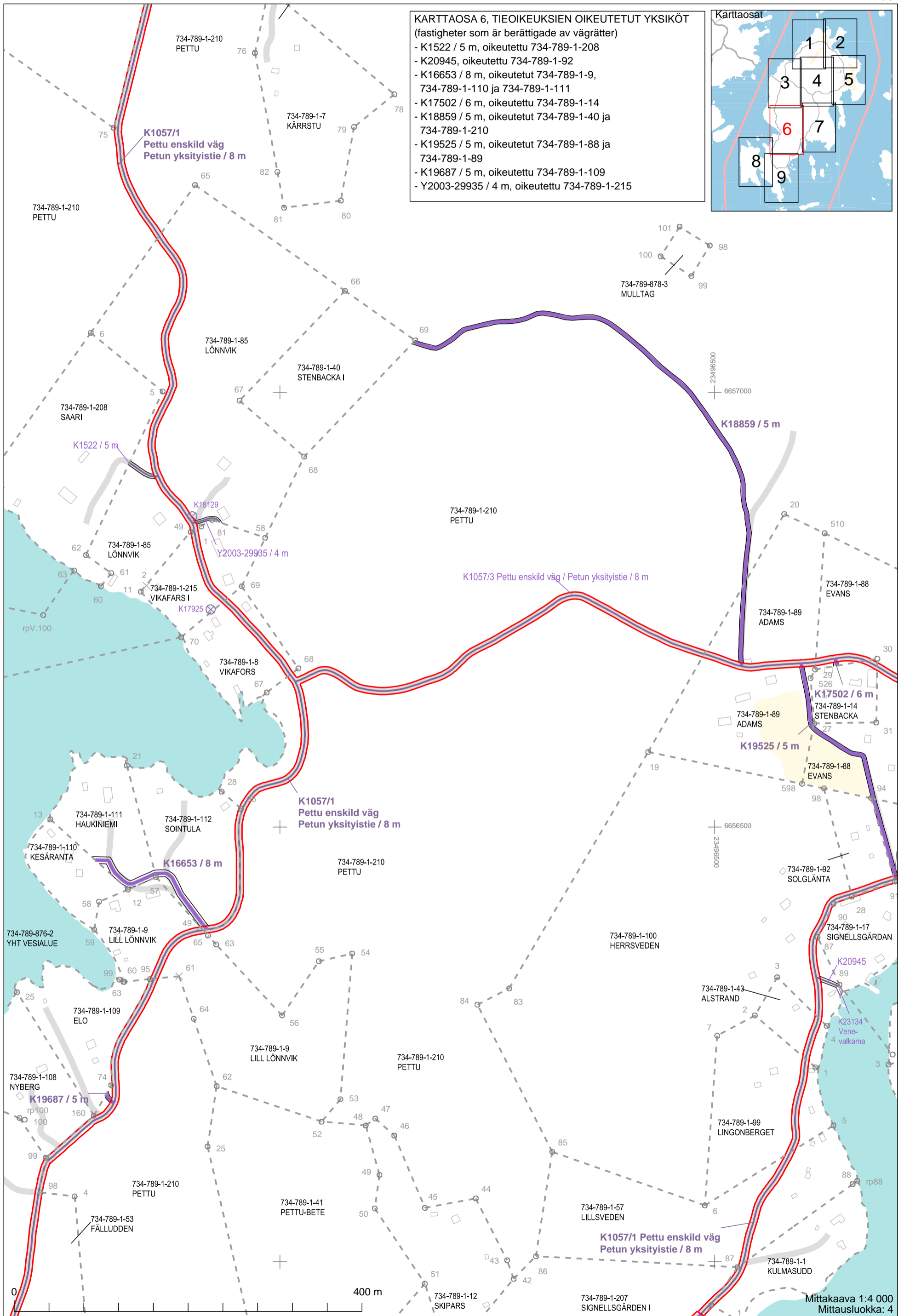
KARTTAOSA 2, TIEOIKEUKSIEN OIKEUTETUT YKSIKÖT
(fastigheter som är berättigade av vägrätter)

- K1426 / 5 m, oikeutetut 734-789-1-75 ja 734-789-1-78
- K1435 / 5 m, oikeutettu 734-789-1-213
- K16539 / 5 m, oikeutetut 734-789-1-3, 734-789-1-4, 734-789-1-5, 734-789-1-25, 734-789-1-49, 734-789-1-50 ja 734-789-1-214
- K16549 / 5 m, oikeutettu 734-789-1-50
- K19759 / 8 m, oikeutetut 734-789-1-139 ja 734-789-1-209
- K19769 / 8 m, oikeutettu 734-789-1-141
- K19771 / 8 m, oikeutettu 734-789-1-142
- K19775 / 8 m, oikeutettu 734-789-1-143
- K19784 / 8 m, oikeutettu 734-789-1-144
- K19785 / 8 m, oikeutettu 734-789-1-147
- K19791 / 8 m, oikeutettu 734-789-1-148
- K19830 / 8 m, oikeutettu 734-789-1-149
- K19835 / 8 m, oikeutettu 734-789-1-155
- K19843 / 8 m, oikeutetut 734-789-1-156 ja 734-789-1-216
- K21214 / 8 m, oikeutettu 734-789-1-140



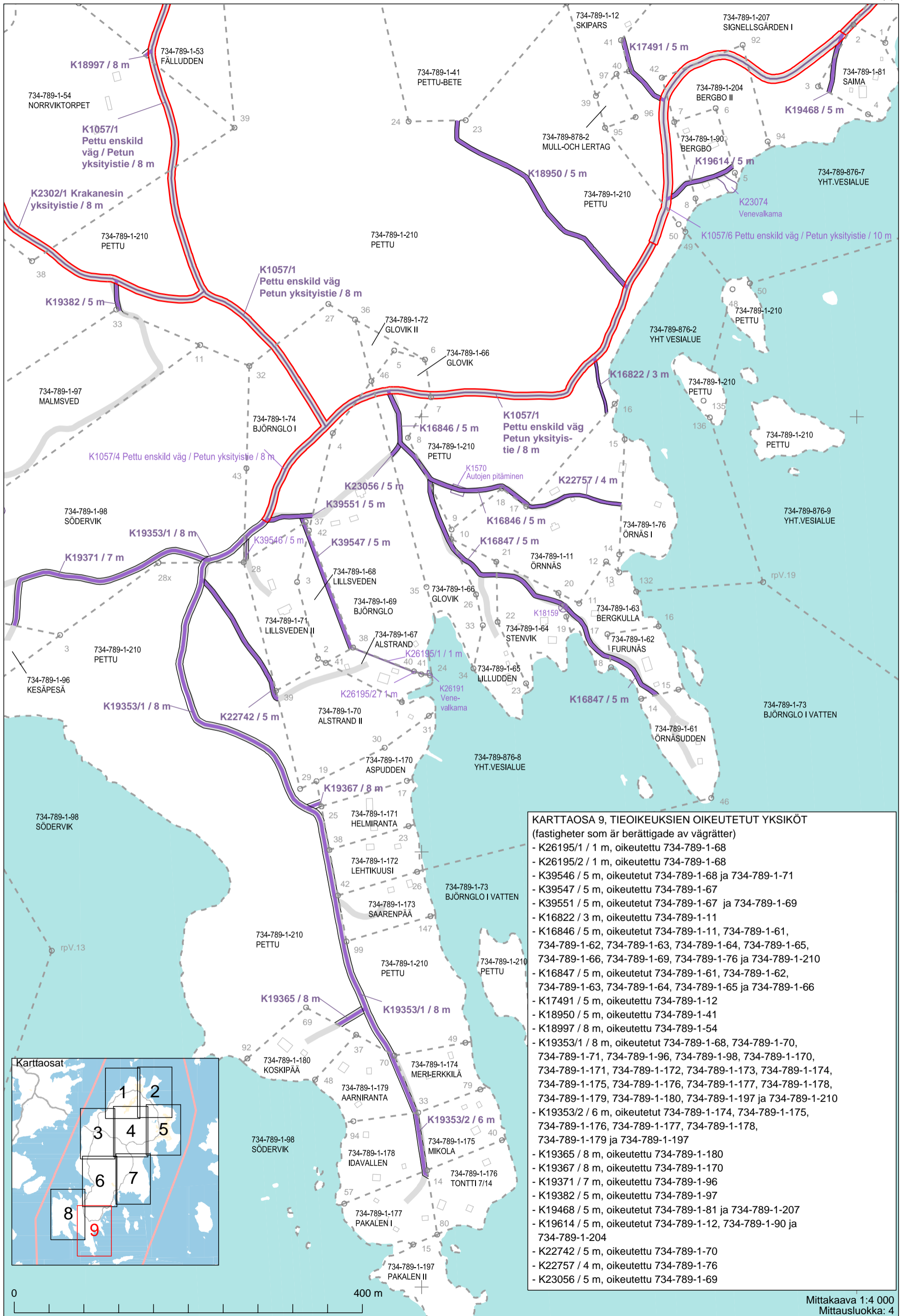





















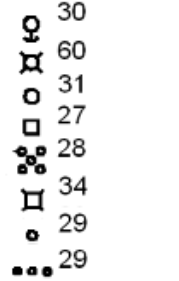




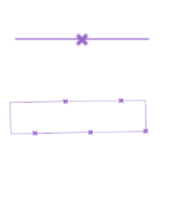











KARTTAOSA 9, TIEOIKEUKSIEN OIKEUTETUT YKSIKÖT
(fastigheter som är berättigade av vägrätter)

- K26195/1 / 1 m, oikeutettu 734-789-1-68
- K26195/2 / 1 m, oikeutettu 734-789-1-68
- K39546 / 5 m, oikeutetut 734-789-1-68 ja 734-789-1-71
- K39547 / 5 m, oikeutettu 734-789-1-67
- K39551 / 5 m, oikeutetut 734-789-1-67 ja 734-789-1-69
- K16822 / 3 m, oikeutettu 734-789-1-11
- K16846 / 5 m, oikeutetut 734-789-1-11, 734-789-1-61, 734-789-1-62, 734-789-1-63, 734-789-1-64, 734-789-1-65, 734-789-1-66, 734-789-1-69, 734-789-1-76 ja 734-789-1-210
- K16847 / 5 m, oikeutetut 734-789-1-61, 734-789-1-62, 734-789-1-63, 734-789-1-64, 734-789-1-65 ja 734-789-1-66
- K17491 / 5 m, oikeutettu 734-789-1-12
- K18950 / 5 m, oikeutettu 734-789-1-41
- K18997 / 8 m, oikeutettu 734-789-1-54
- K19353/1 / 8 m, oikeutetut 734-789-1-68, 734-789-1-70, 734-789-1-71, 734-789-1-96, 734-789-1-98, 734-789-1-170, 734-789-1-171, 734-789-1-172, 734-789-1-173, 734-789-1-174, 734-789-1-175, 734-789-1-176, 734-789-1-177, 734-789-1-178, 734-789-1-179, 734-789-1-180, 734-789-1-197 ja 734-789-1-210
- K19353/2 / 6 m, oikeutetut 734-789-1-174, 734-789-1-175, 734-789-1-176, 734-789-1-177, 734-789-1-178, 734-789-1-179 ja 734-789-1-197
- K19365 / 8 m, oikeutettu 734-789-1-180
- K19367 / 8 m, oikeutettu 734-789-1-170
- K19371 / 7 m, oikeutettu 734-789-1-96
- K19382 / 5 m, oikeutettu 734-789-1-97
- K19468 / 5 m, oikeutetut 734-789-1-81 ja 734-789-1-207
- K19614 / 5 m, oikeutetut 734-789-1-12, 734-789-1-90 ja 734-789-1-204
- K22742 / 5 m, oikeutettu 734-789-1-70
- K22757 / 4 m, oikeutettu 734-789-1-76
- K23056 / 5 m, oikeutettu 734-789-1-69

Toimituskartan selite

	Toimituksessa vahvistettu tai uusi	Toimituksessa mukana	Toimituksessa poistettu	Ei mukana toimituksessa
Kiinteistöjen välinen raja <ul style="list-style-type: none"> Tilan tai rekisteriyksikön raja Tontin tai yleisen alueen raja Kuntaraja 	  	  	  	  
Kiinteistötunnus <ul style="list-style-type: none"> Kiinteistö / määräala 	<u>297-411-1-31 (297-411-1-27)</u> (M601) Koivula	297-411-1-27		297-411-1-23
Rajamerkki <ul style="list-style-type: none"> Putkipyykki Maaperäkivipyykki Yksikivinen pyykki Nelikulmainen pyykki Viisikivinen pyykki Viisipaaluinen pyykki Rajapiste Rajaviitta 				
Rajan pituus <ul style="list-style-type: none"> Rajamitta Rajamitta ja lisämitta 	31.0 21.0+2.5	31.0 21.0+2.5		
Muu rajamerkkien välinen etäisyys (sidemitta)	---15.0---	---15.0---		
Käyttöoikeus ja sen tunnus <ul style="list-style-type: none"> Tieoikeus, osan numero, leveys Muu linjamainen oikeus Alueellinen oikeus / maantien suoja-alue / näkemäalueen raja Vedenotto-oikeus 				
Maastokuvio <ul style="list-style-type: none"> Tunnus Raja 	2 	2 		
Yksityistien vaikutusalueen raja				
Muut mahdolliset merkit <ul style="list-style-type: none"> Yksityistien liittymä Maatalousliittymä Kaivo Tien keskilinjan piste 				

Maaston havainnollistamiseksi saatetaan toimituskartalla esittää myös maastokartan rakennuksia ja teitä (harmaa), vesialueita (sininen) ja mahdollisesti myös muita kohteita.

Toimituskartalla olevia koordinaattiristejä ja -lukuja voidaan käyttää paikantamisen apuna maastossa. Asemakaava-alueella näytetään kaavan mukainen käyttötarkoituksen lyhenne (esim. AO).