RATATOIMITUS

rajan määräämiseksi Kankaanpään radalla 214-406-1-862

Kunta: 214 KANKAANPÄÄN KAUPUNKI

Sivutoimitus: Tilusjärjestely ja tieoikeuden perustaminen

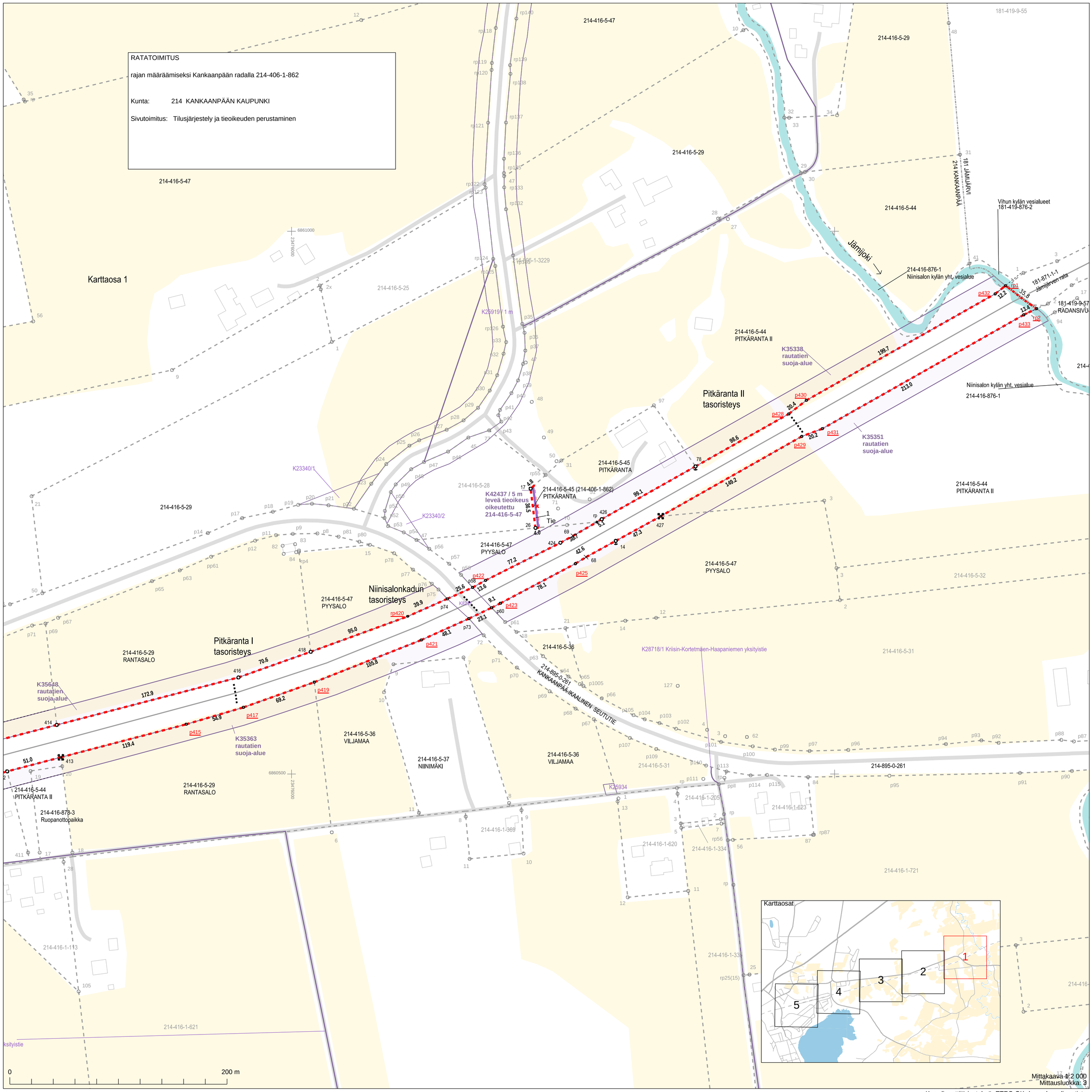

Mittakaava 1:2 000
Mittausluokka: 3

Koordinaattijärjestelmä: ETRS-GKn/peruskoordinaatisto

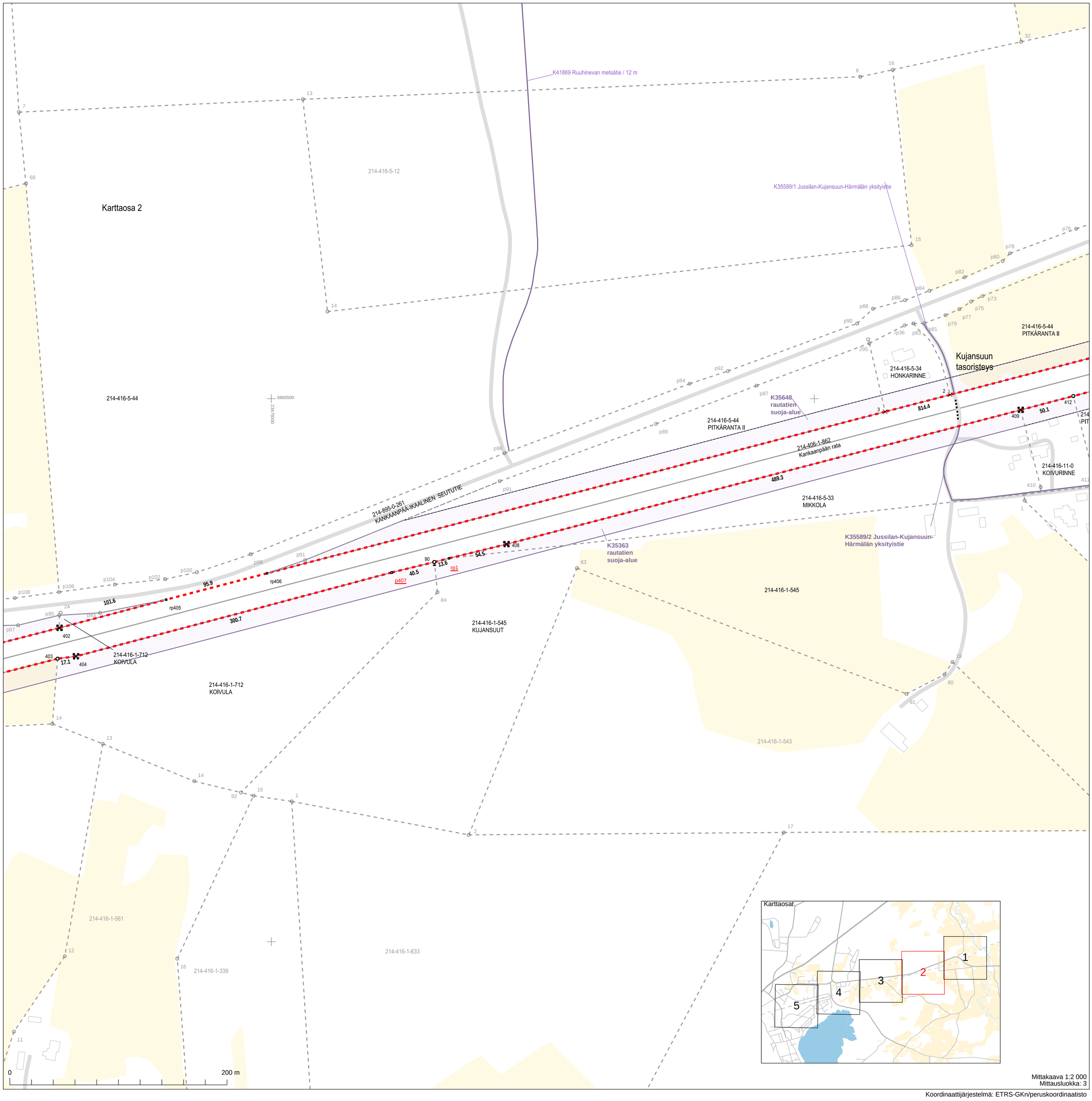

Mittakaava 1:2 000
Mittausluokka: 3

Koordinaattijärjestelmä: ETRS-GKn/peruskoordinaatisto

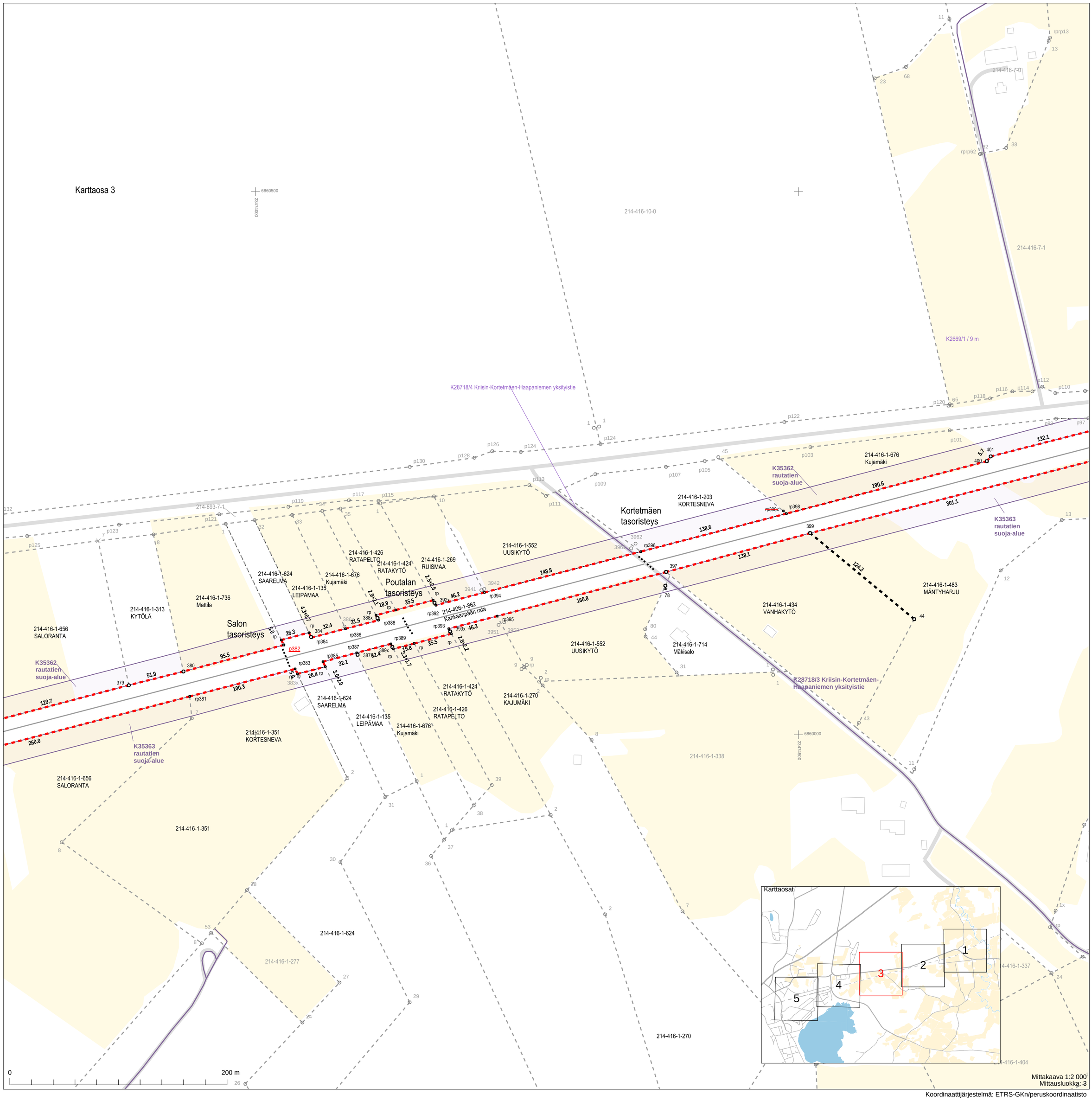

Koordinaattijärjestelmä: ETRS-GKn/peruskoordinaatisto

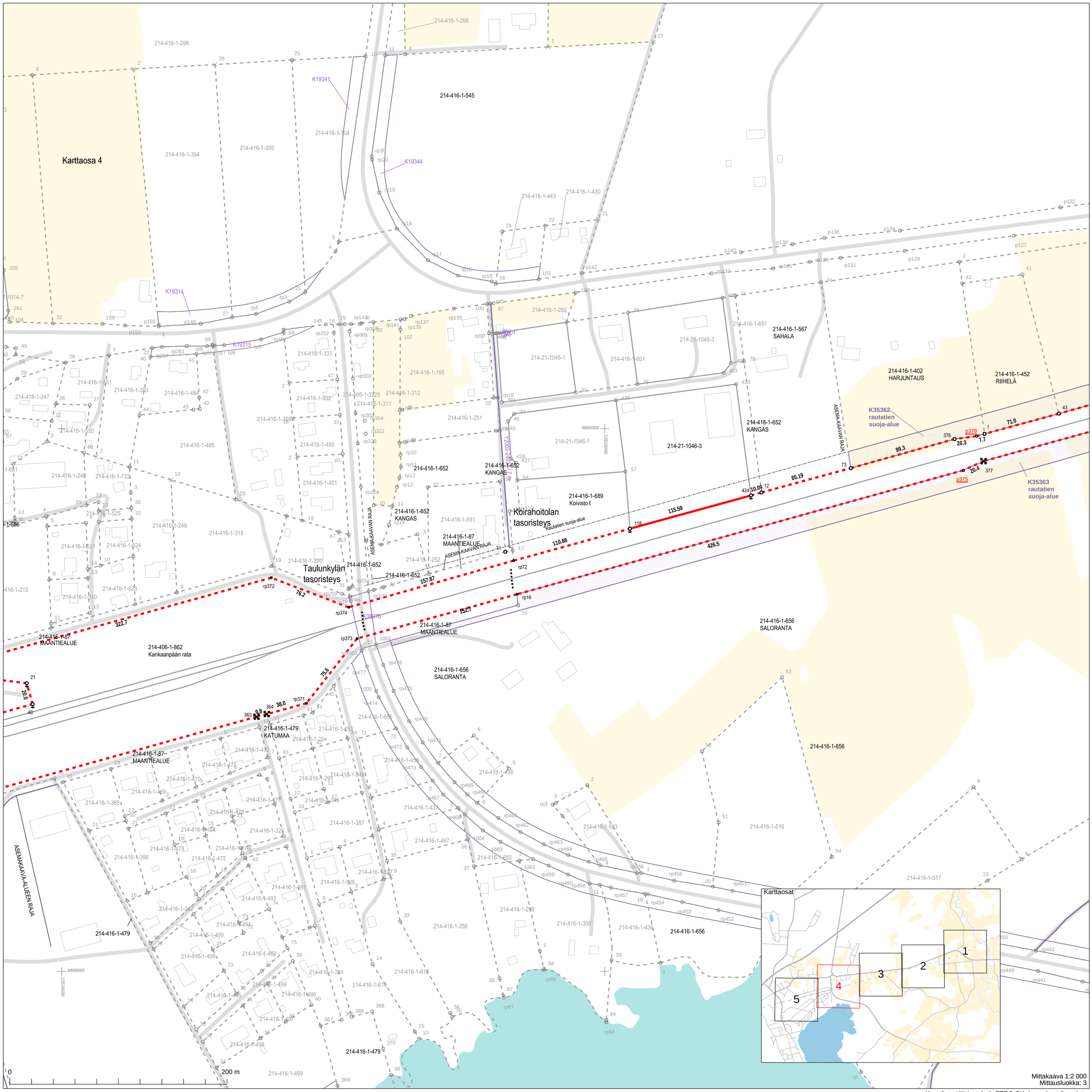

Koordinaattijärjestelmä: ETRS-GKn/peruskoordinaatisto

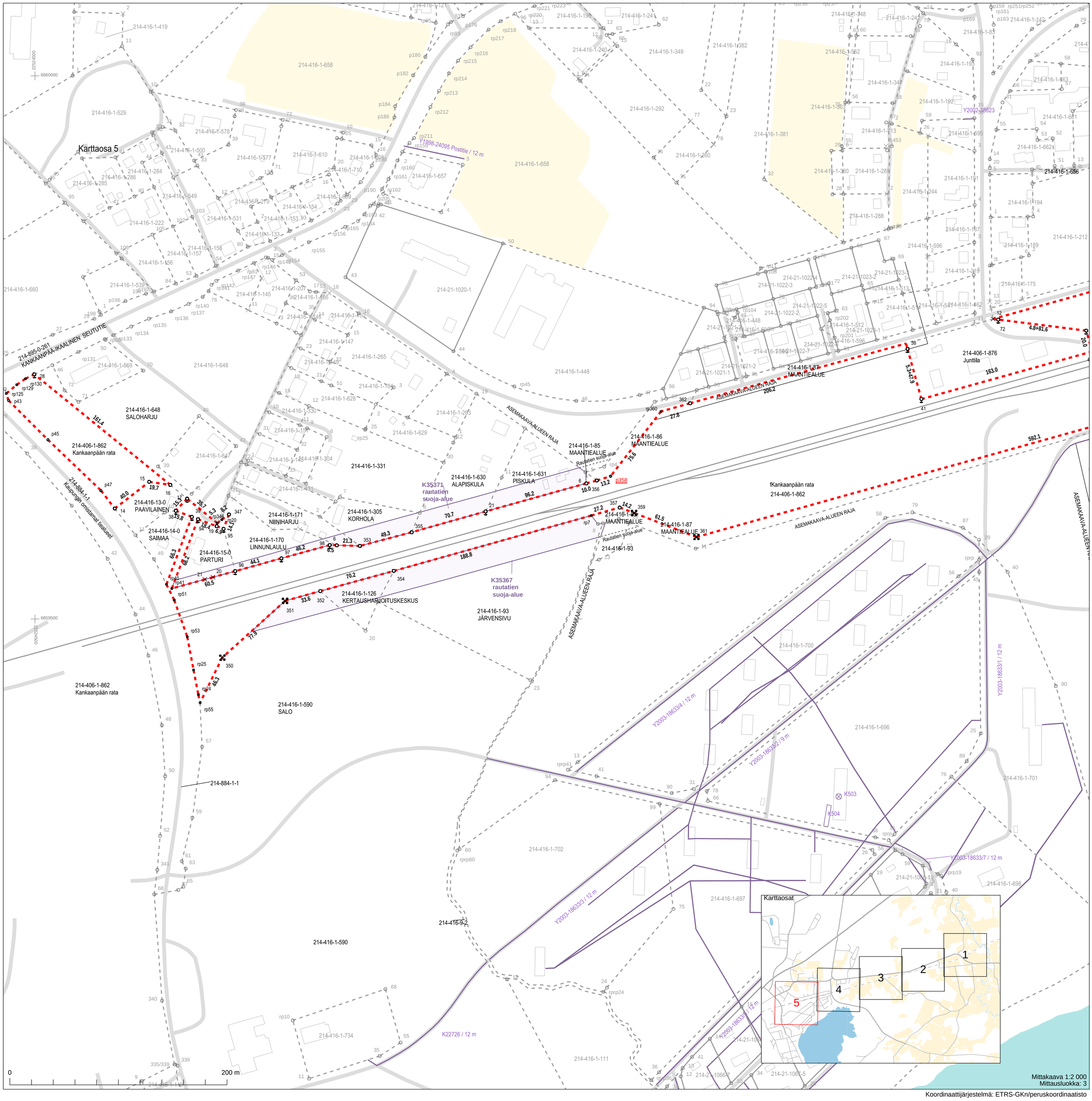

Koordinaattijärjestelmä: ETRS-GKn/peruskoordinaatisto