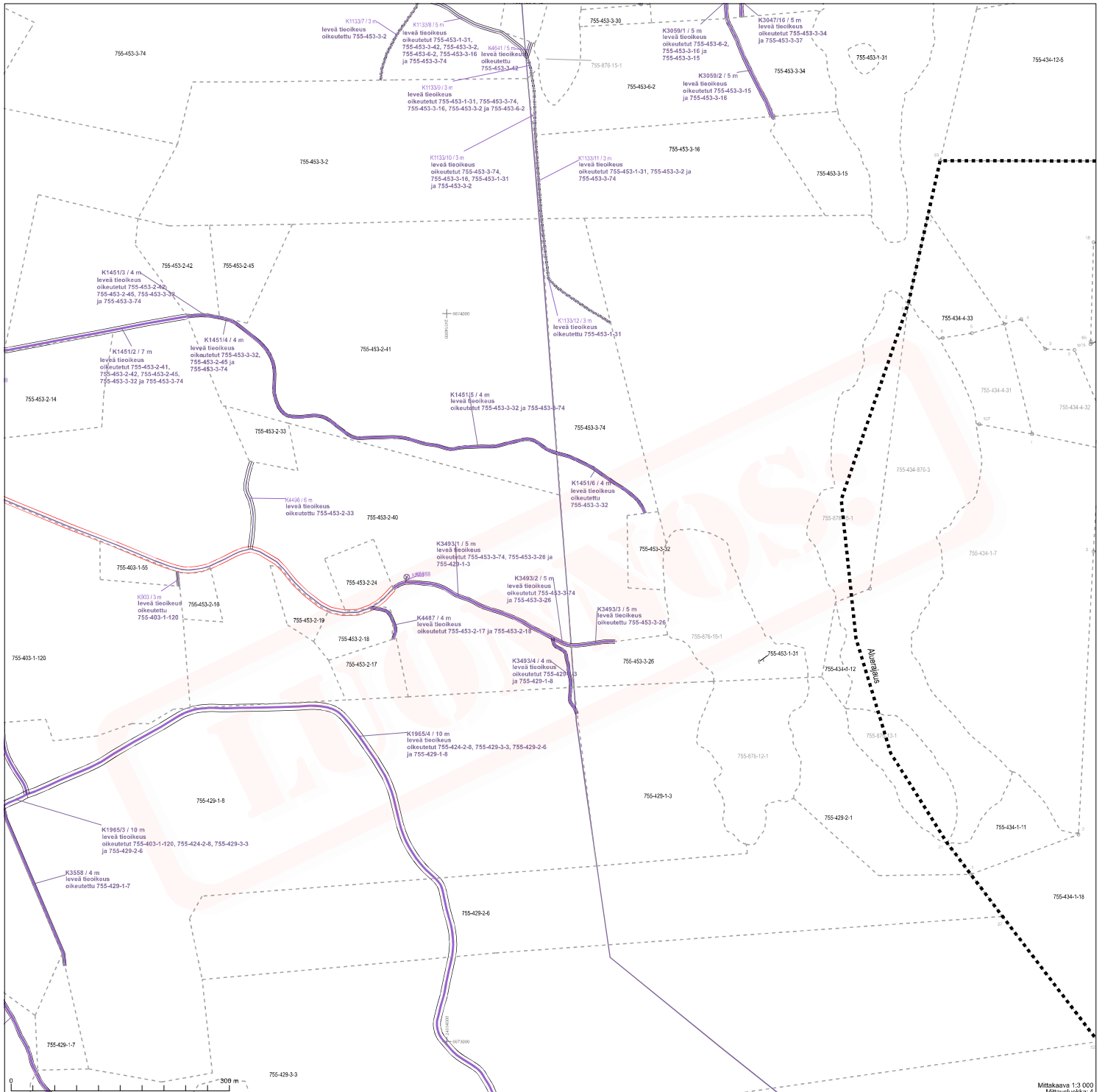
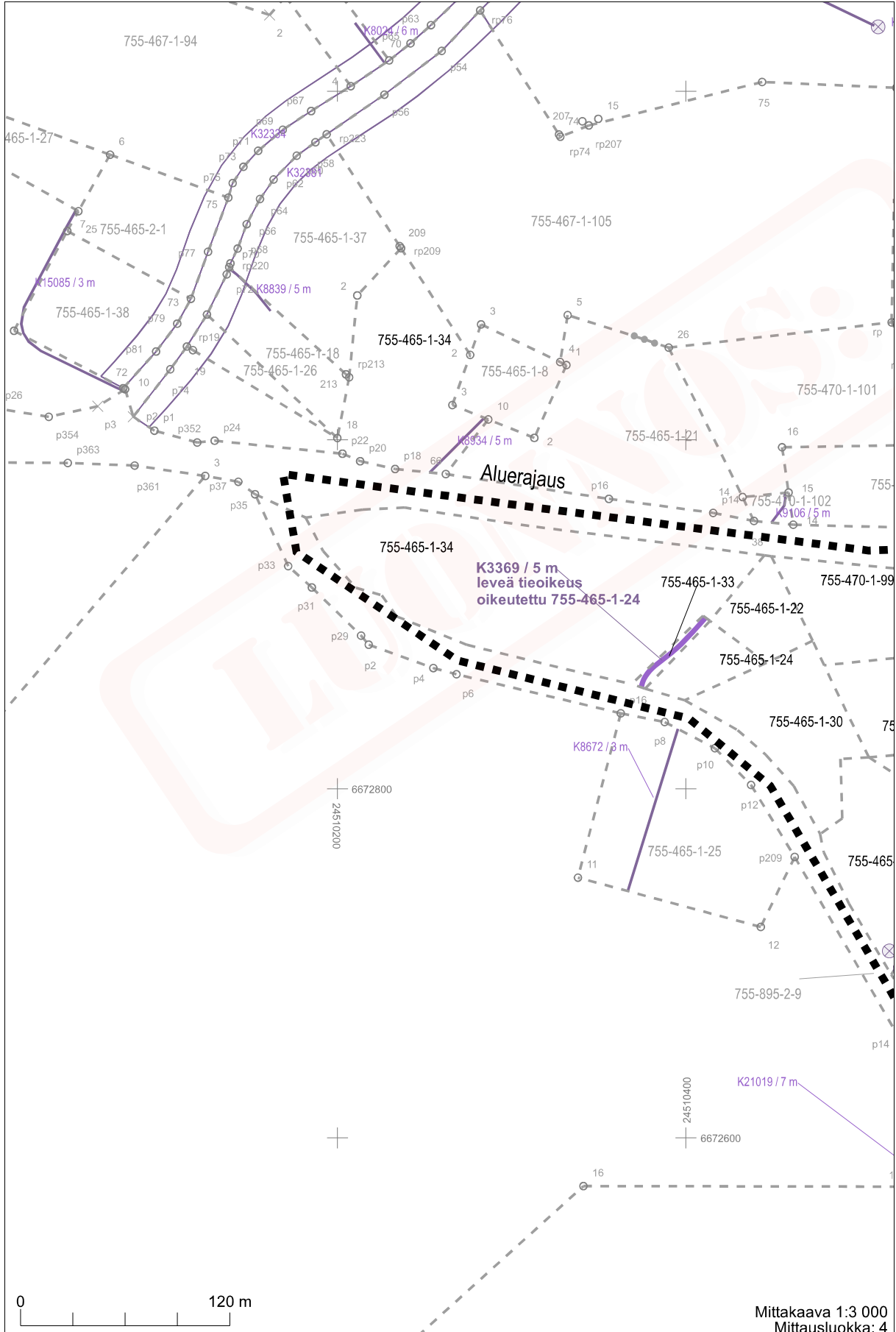
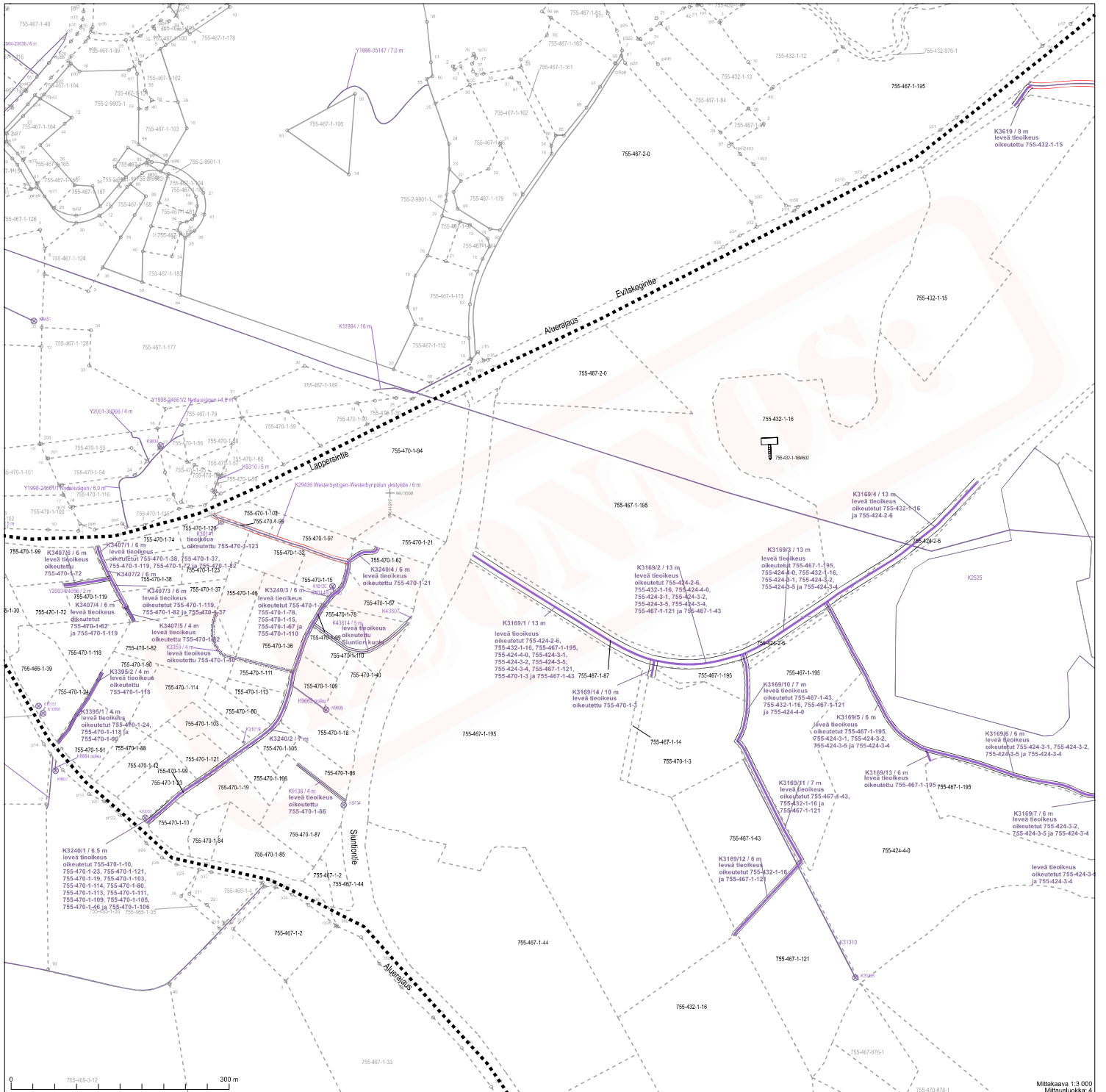


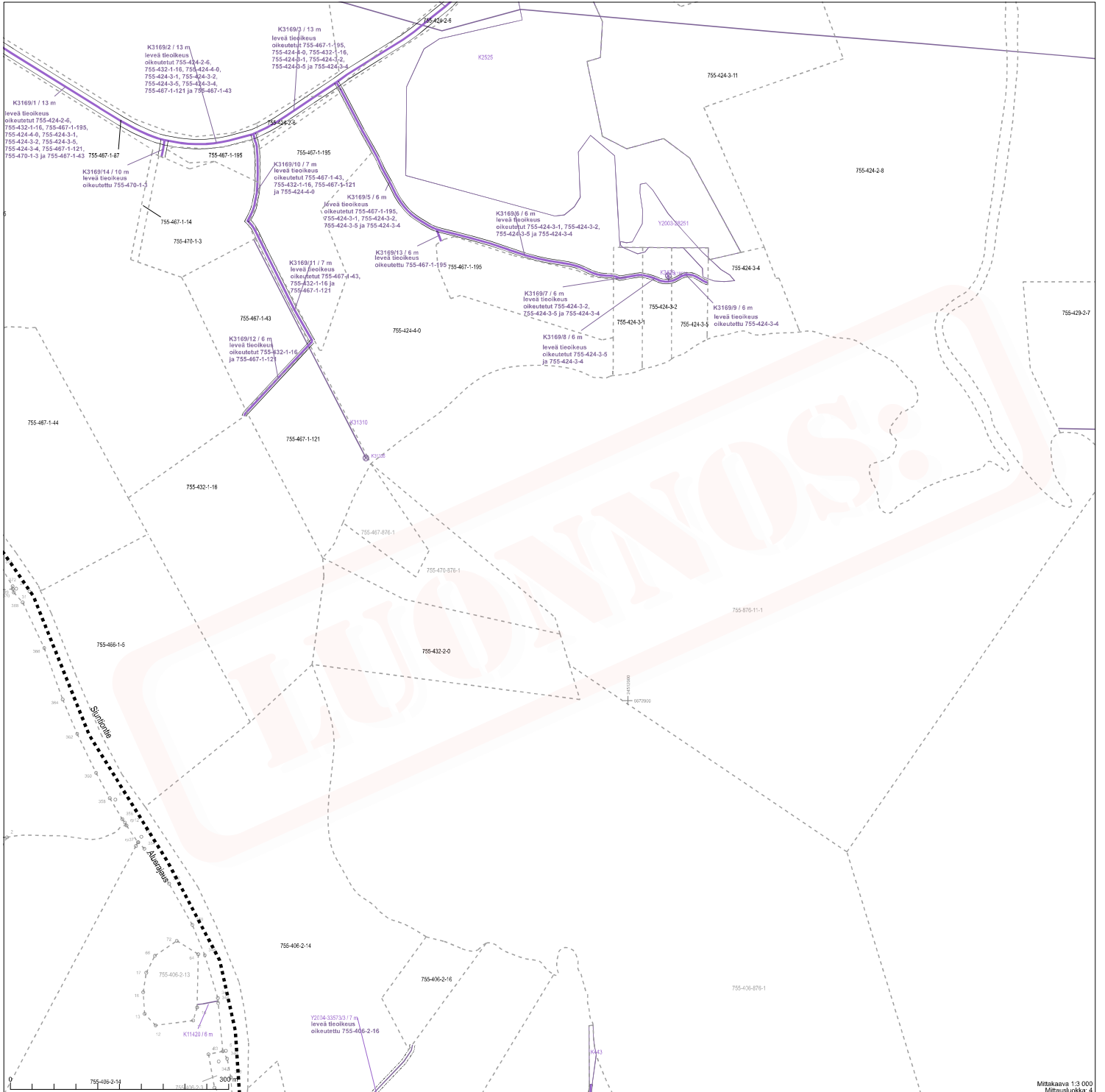
Koordinaattijärjestelmä: ETRS-CRk/onuskoordinaatisto

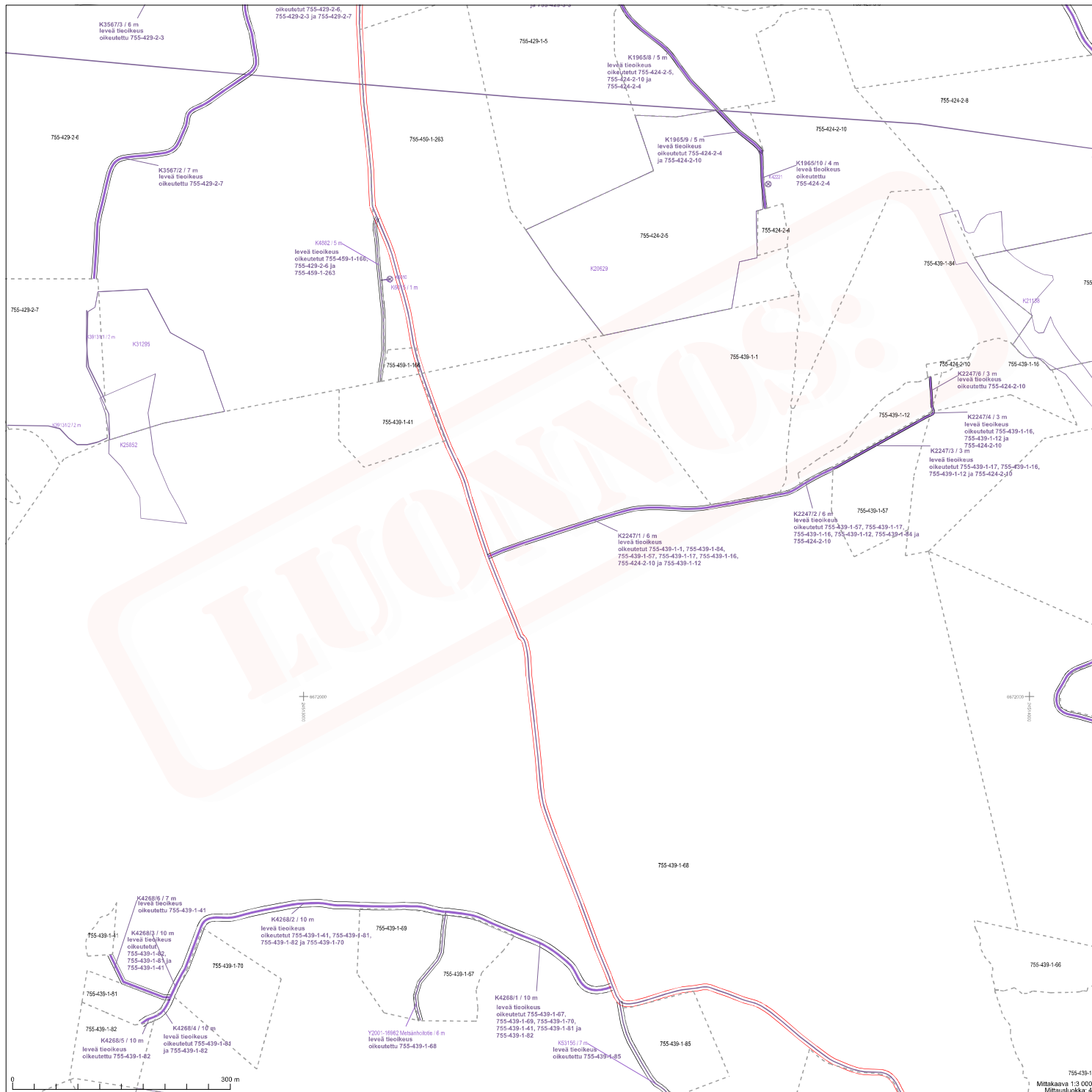
Mittakaava 1:3 000  
Mittausloikka 4







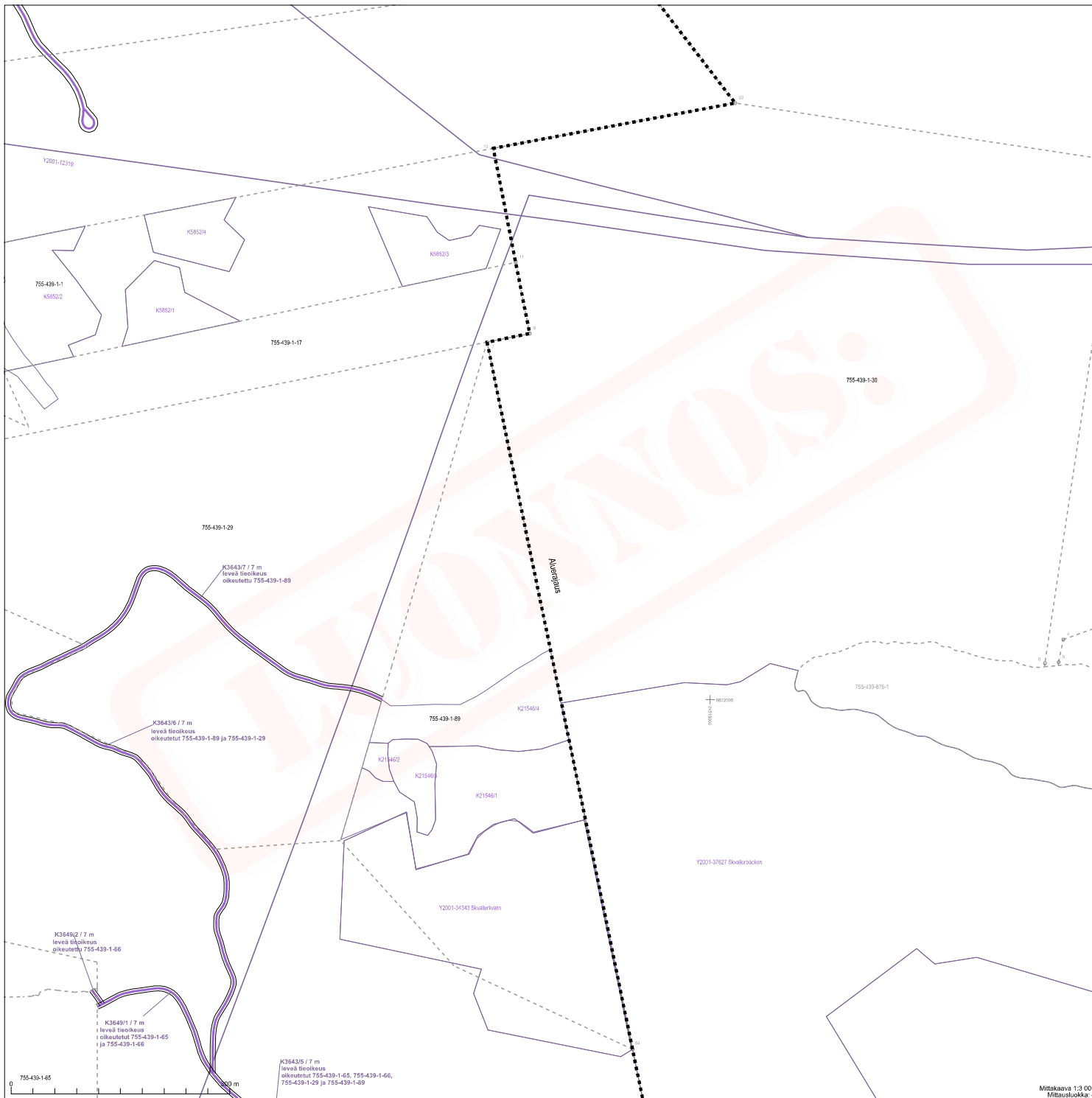




Koordinaattijärjestelmä: ETRS-CKR/onuskoordinaatio

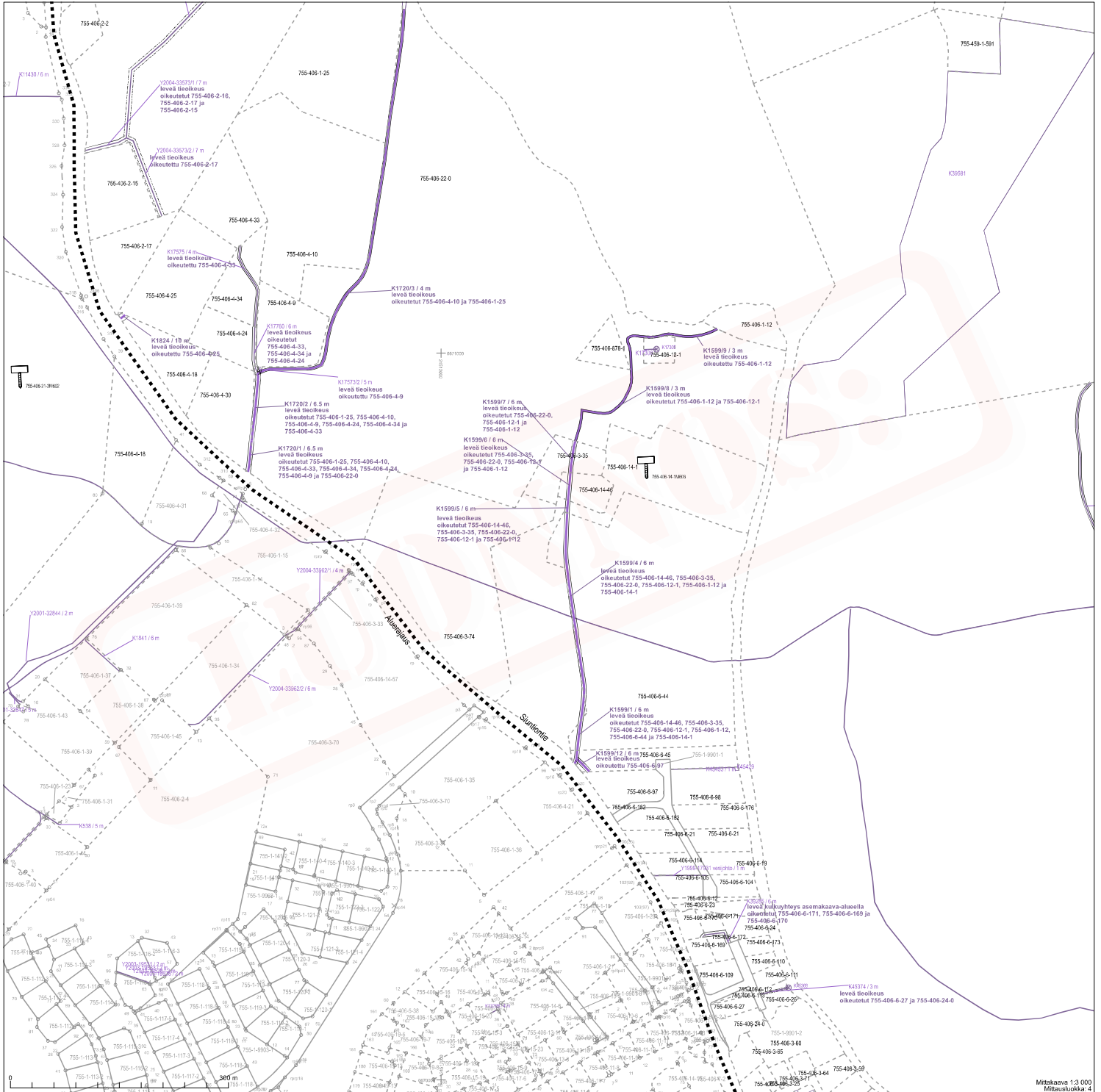
Mittakaava 1:3 000  
Mittausloikka 4



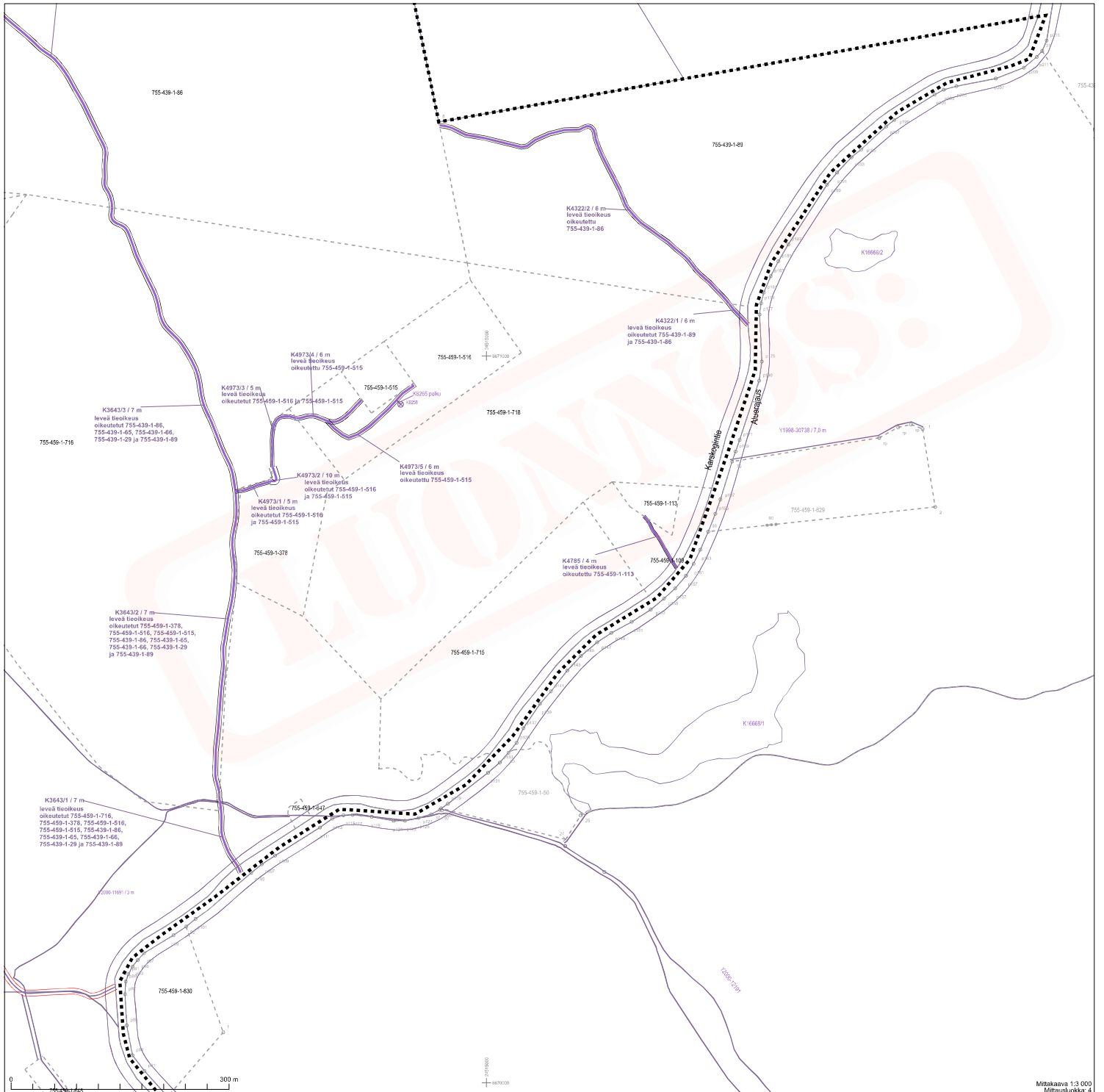


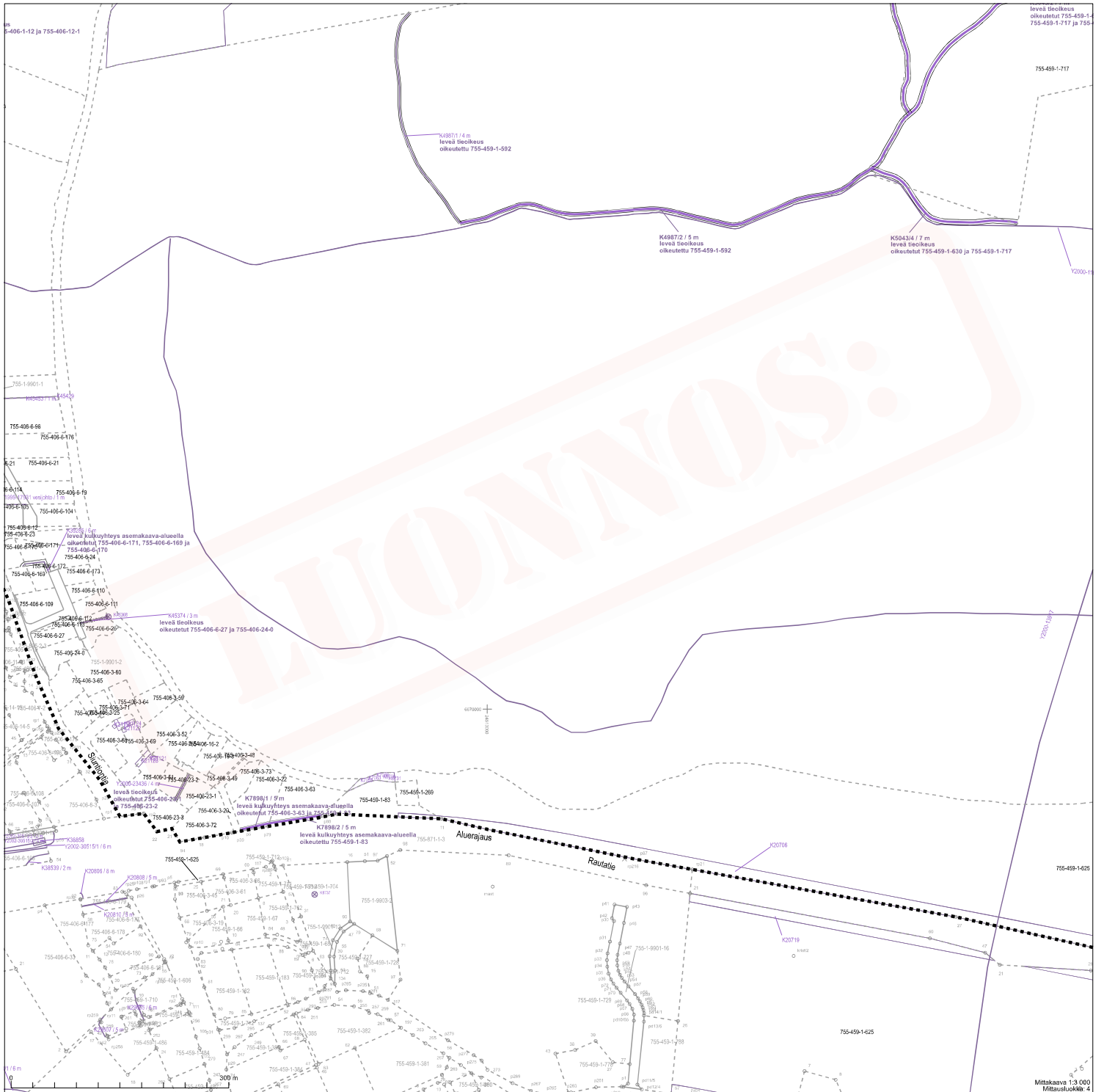
Mittakaava 1:3 000  
Mittausloikka 4

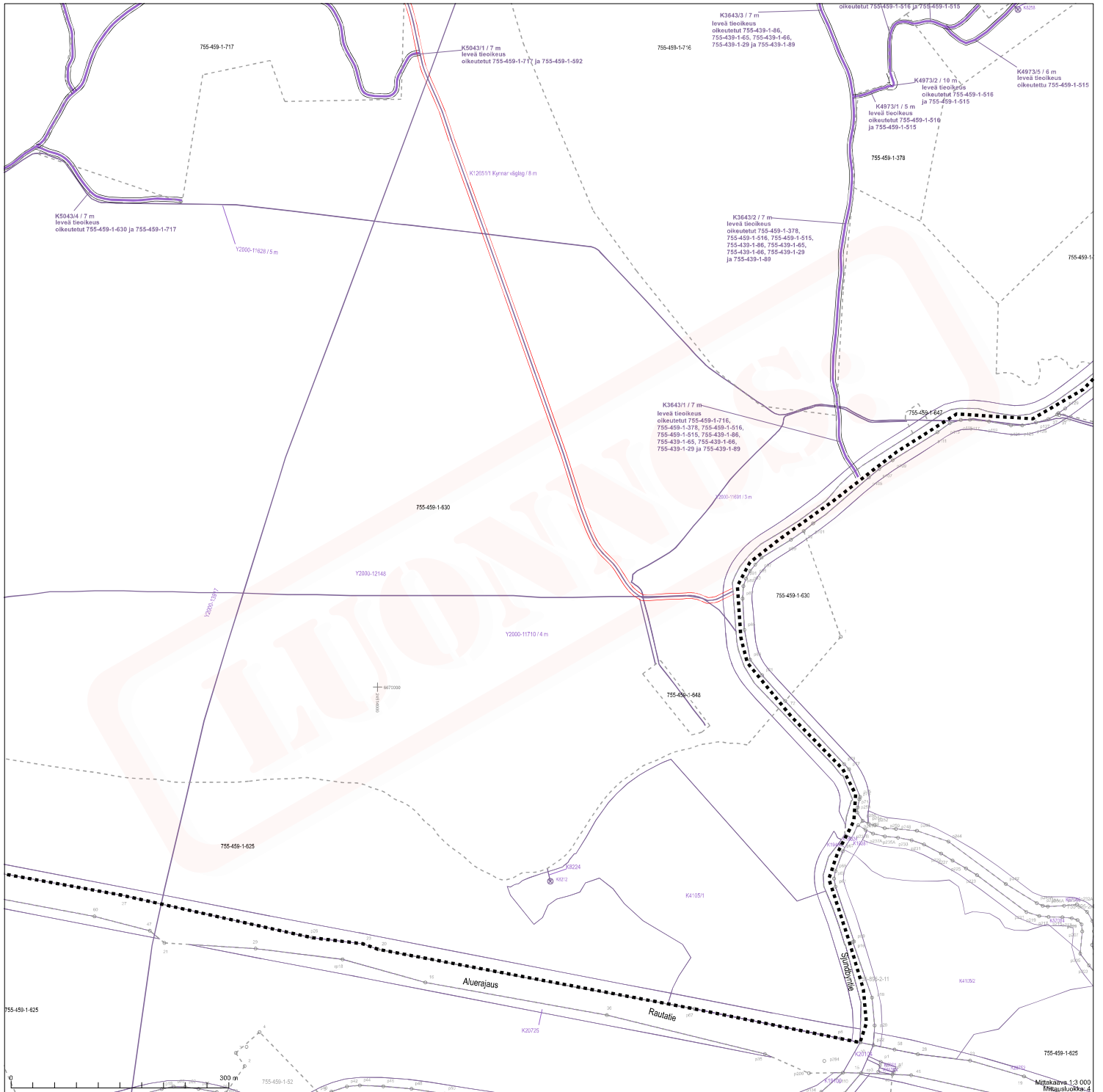
Koordinaattijärjestelmä: ETRS-CKN/peruskoodinaisto













































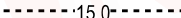



































	Toimituksessa vahvistettu tai uusi	Toimituksessa mukana	Toimituksessa poistettu	Ei mukana toimituksessa
Kiinteistöjen väinen raja -Tilan tai rekisteriyksikön raja -Tontin tai yleisen alueen raja -Kuntaraja	  	  	  	  
Kiinteistötunnus -Kiinteistö / määrääala	<a href="#">297-411-1-31 (297-411-1-27)</a> (M601) Koivula	297-411-1-27		297-411-1-23
Rajamerkki -Putkipyykki -Maaperäkivipyykki -Yksikivinen pyykki -Nelikulmainen pyykki -Viisikivinen pyykki -Viisipaaluinen pyykki -Rajapiste -Rajaviitta	 30  60  31  27  28  34  29  25	 30  60  31  27  28  34  29  25	 <del>30</del>  <del>60</del>  <del>31</del>  <del>27</del>  <del>28</del>  <del>34</del>  <del>29</del>  <del>25</del>	 30  60  31  27  28  34  29  25
Rajan pituus -Rajamitta -Rajamitta ja lisämitta	31.0 21.0+2.5	31.0 21.0+2.5		
Muu rajamerkkien väinen etäisyys (sidemitta)	 15.0	 15.0		
Käyttöoikeus ja sen tunnus -Tieoikeus, osan numero, leveys -Muu linjamainen oikeus -Alueellinen oikeus / maantien suoja-alue / näkemäalueen raja -Vedenotto-oikeus	   K178	   K179	   K177	   K177
Maastokuvio -Tunnus -Raja	2 	2 		
Yksitystien vaikutusalueen rajaus				
Muut mahdolliset merkit -Yksitystien liittymä -Maatalousliittymä -Kaivo -Tien keskilinjan piste	   	   		

Maaston havainnollistamiseksi saatetaan toimituskartalla esittää myös maastokartan rakennuksia ja teitä (harmaa), vesialueita (sininen) ja mahdollisesti myös muita kohteita.

Toimituskartalla olevia koordinaattiristejä ja -lukuja voidaan käyttää paikantamisen apuna maastossa. Asemakaava-alueella näytetään kaavan mukainen käyttötarkoituksen lyhenne (esim. AO).