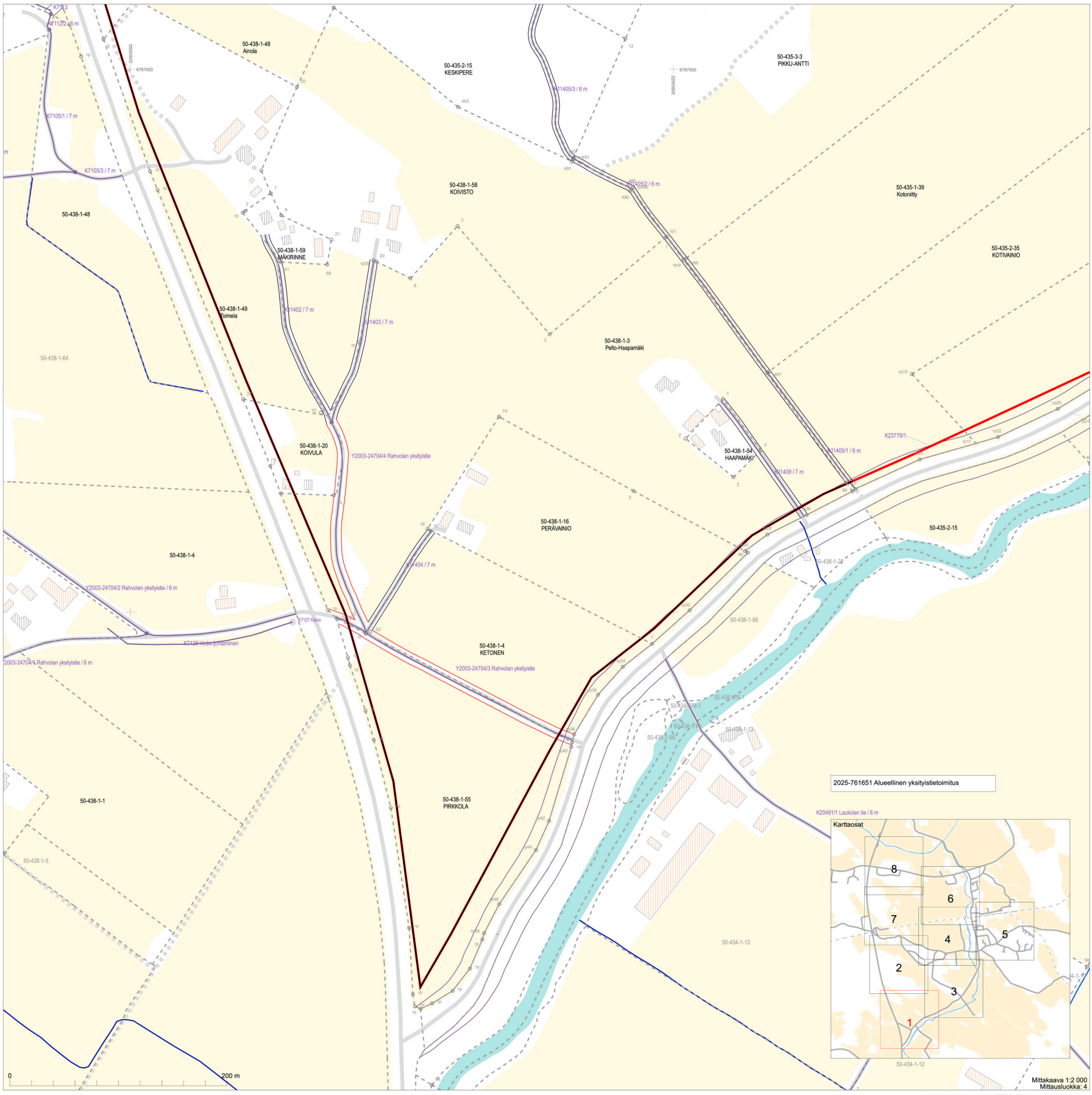

Koordinaattijärjestelmä: ETRS-GKn/peruskoordinaatisto

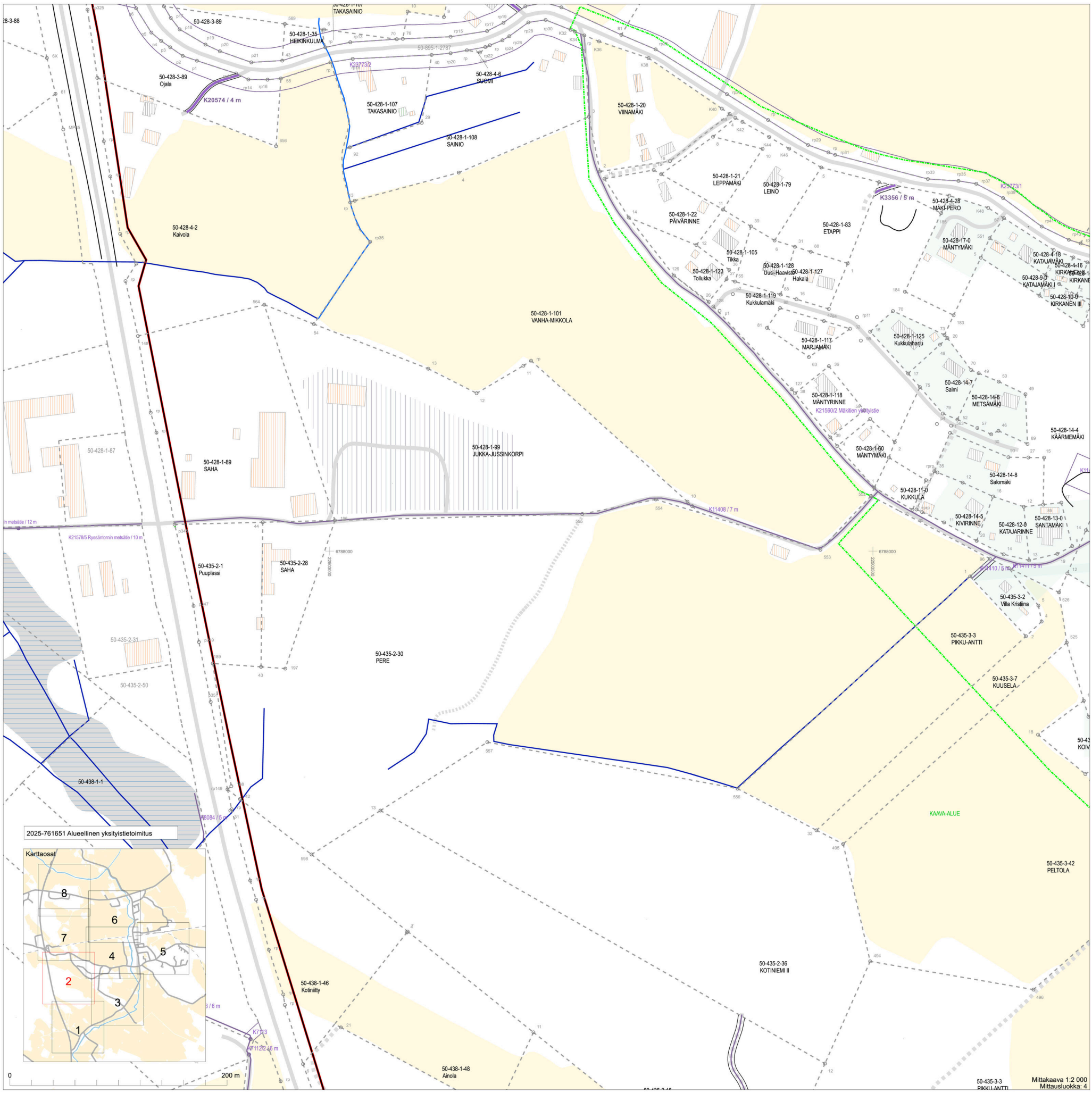

Koordinaattijärjestelmä: ETRS-GKn/peruskoordinaatisto

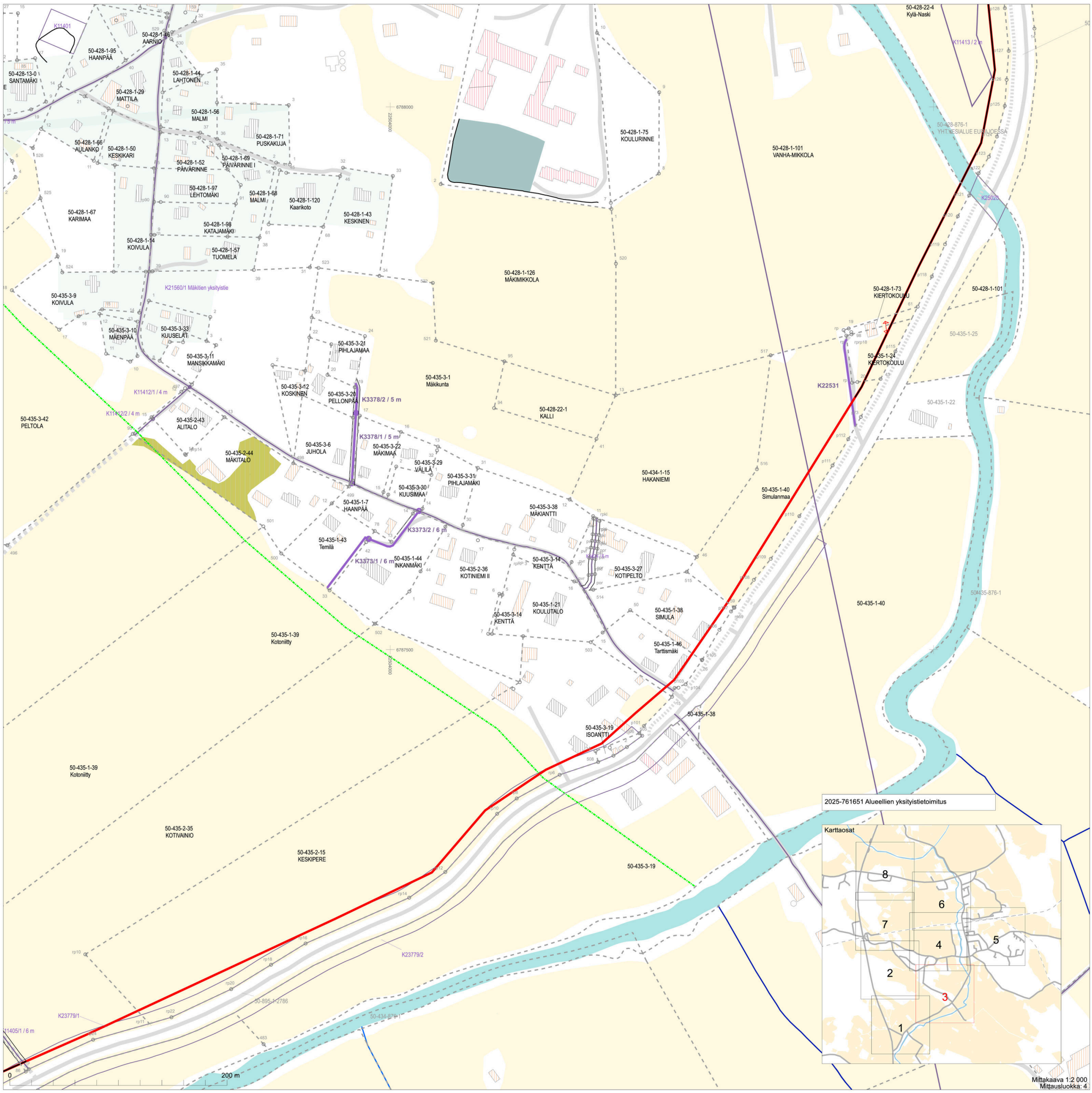

Koordinaattijärjestelmä: ETRS-GKn/peruskoordinaatisto

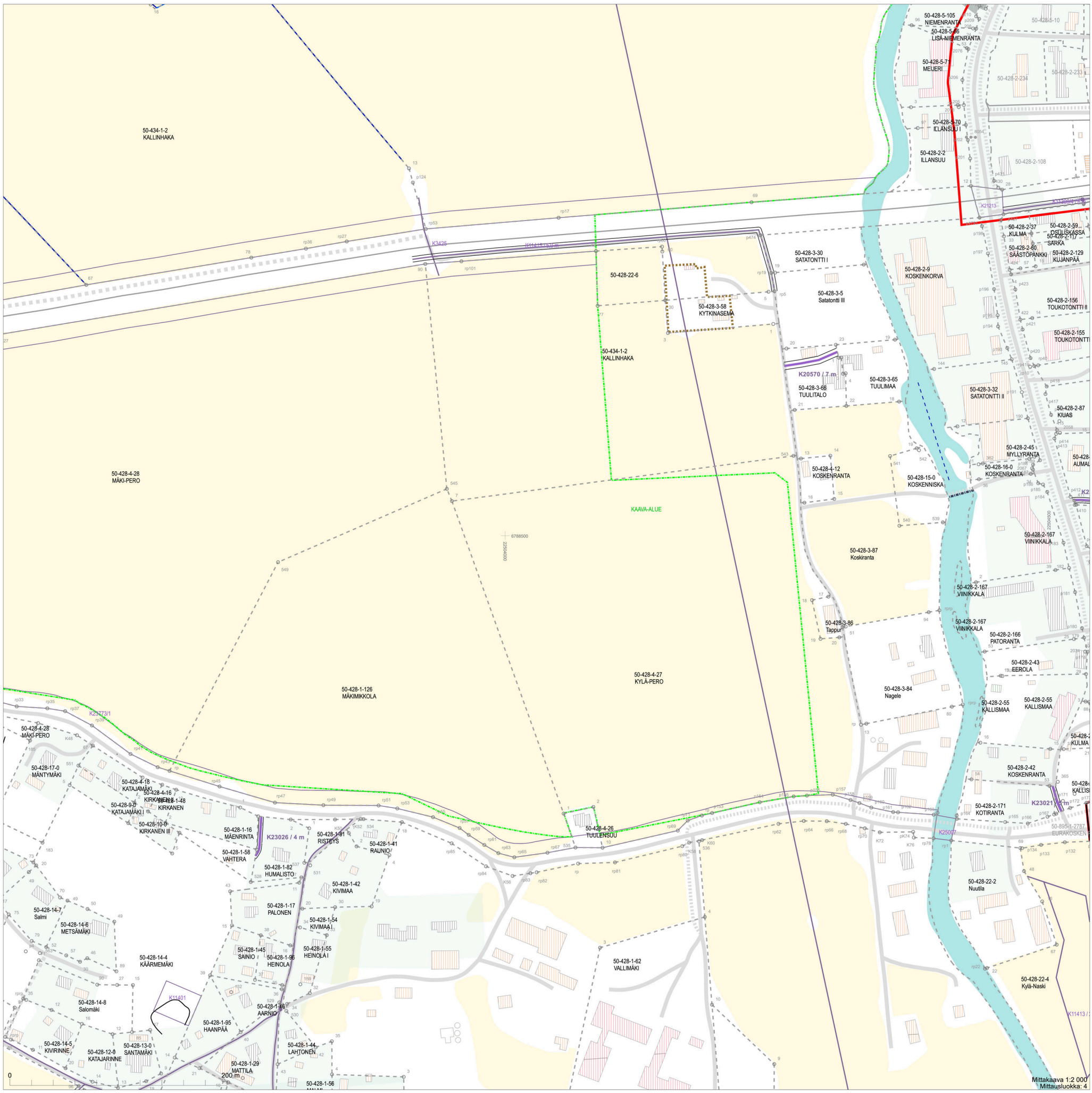

Koordinaattijärjestelmä: ETRS-GKn/peruskoordinaatisto

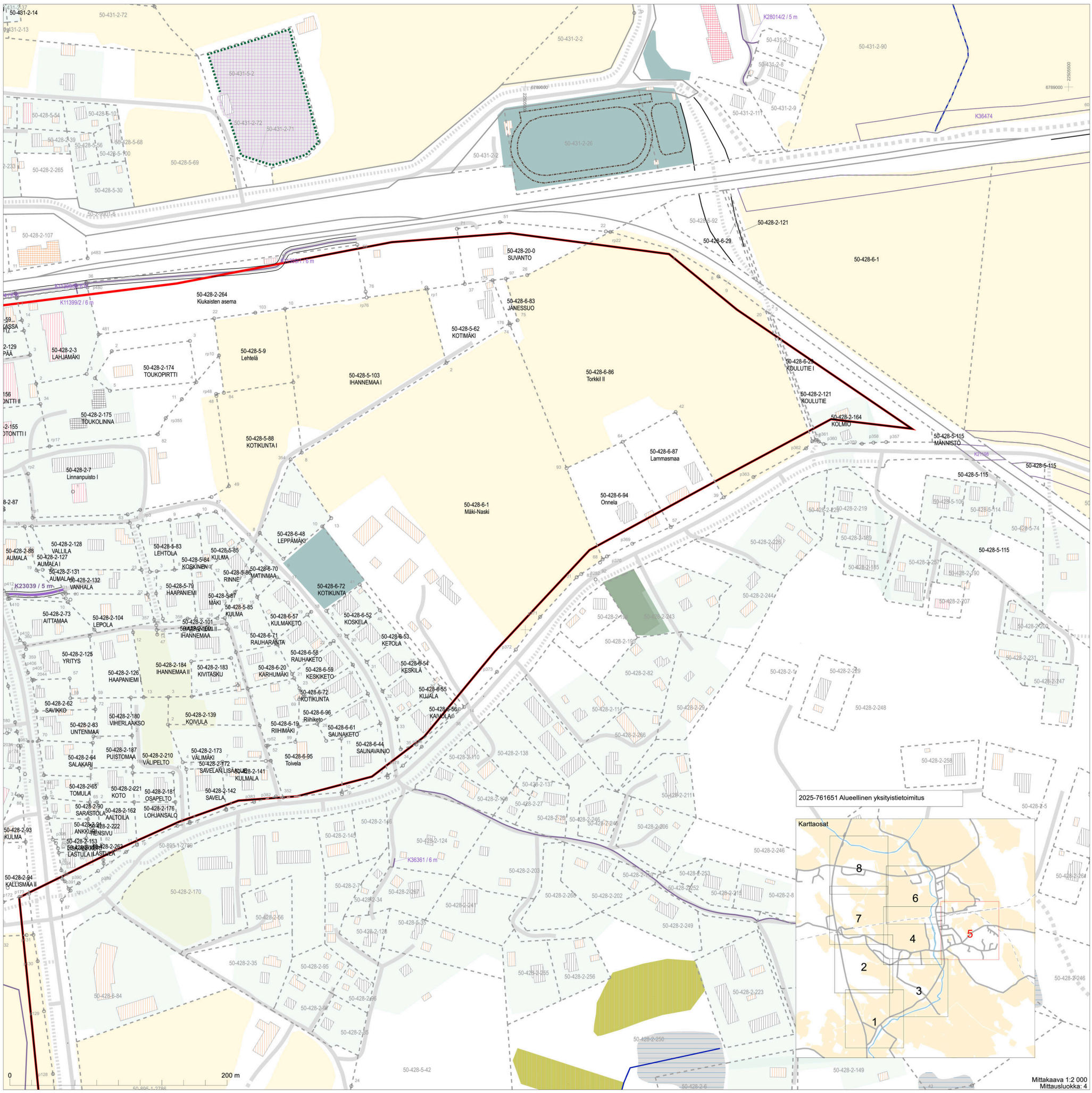

Koordinaattijärjestelmä: ETRS-GKn/peruskoordinaatisto

2025-761651 Alueellinen yksityistietoimitus
Karttaosat
1
2
3
4
5
6
7
8
50-428-3-80
50-428-3-69
50-437-2-15
50-437-4-0
50-895-0-209
50-431-3-10
ALARANTA
50-437-1-2
PAPPILA
50-437-1-3
Pappilan ranta
50-437-3-2
PAPPILANKETO III
50-437-3-3
PAPPILANKETO IV
50-437-3-4
PAPPILANKETO V
50-437-3-9
SILLANKORVA
50-437-3-6
PAANA
50-437-1-1
VANHA LUKKARILA
50-428-3-72
PAPPILANKETO III
50-428-3-73
PITKÄPÄÄ
50-437-3-1
PAPPILANKETO II
50-428-3-71
PAPPILANKETO II
50-437-2-2
METSÄLÖ
50-428-2-213
MUMMULA
50-428-2-160
UUSIMÄÄ
50-428-2-135
TORPPA
50-428-2-134
VIRRANRANTA
50-431-3-11
RANTALA
50-431-3-105
ISOPERE
50-428-3-80
MÄKILÄ
50-428-3-4
Torkki
50-428-18-1
Mäkitorkki
50-431-3-61
KIUASRANTA
50-431-3-78
LEPOLA
50-431-3-58
KULJUNRANTA I
50-431-3-27
KULJUNRANTA
50-431-3-22
MAJANIEMI
50-431-3-9
LAHDENRANTA
50-431-3-8
NIEMI
50-428-2-58
MAANTIEALUE
50-431-2-21
NIEMENRANTA
50-431-2-14
NIEMELÄ
50-428-2-4
Pietilä
KAAVA-ALUE
50-428-5-104
HUOLTOLA
50-428-5-105
NIEMENRANTA
50-428-5-66
LISÄ-NIEMENRANTA
50-428-5-7
MEIJERI
50-428-5-70
ILLANSUU I
50-428-2-2
ILLANSUU
50-434-1-2
KALLINHAKA
50-428-22-6
50-428-3-30
SATATONTTI I
50-428-3-5
Satatonttti III
50-428-3-58
KYTKINASEMA
50-428-2-9
KOSKENKORVA
50-428-2-37
KULMA
50-428-2-59
OSTIUISKASSA
50-428-2-117
SARKA
50-428-2-60
SÄÄSTÖPANKKI
50-428-2-129
KUJANPÄÄ
50-428-2-156
TOUKOTONTTI II
0
200 m
Mittakaava 1:2 000
Koordinaattijärjestelmä: ETRS-GKn/peruskoordinaatisto

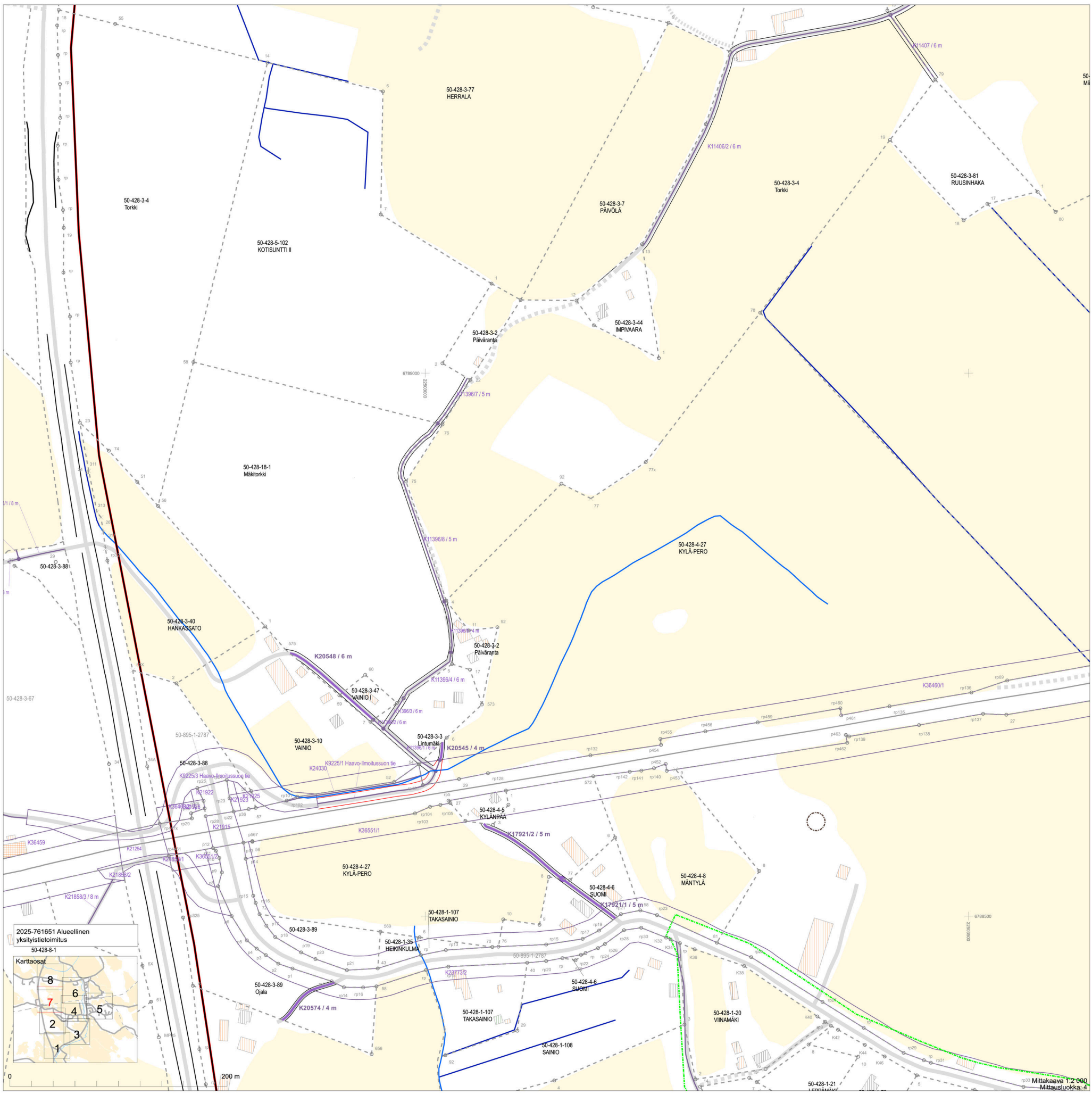

Koordinaattijärjestelmä: ETRS-GKn/peruskoordinaatisto

Koordinaattijärjestelmä: ETRS-GKn/peruskoordinaatisto