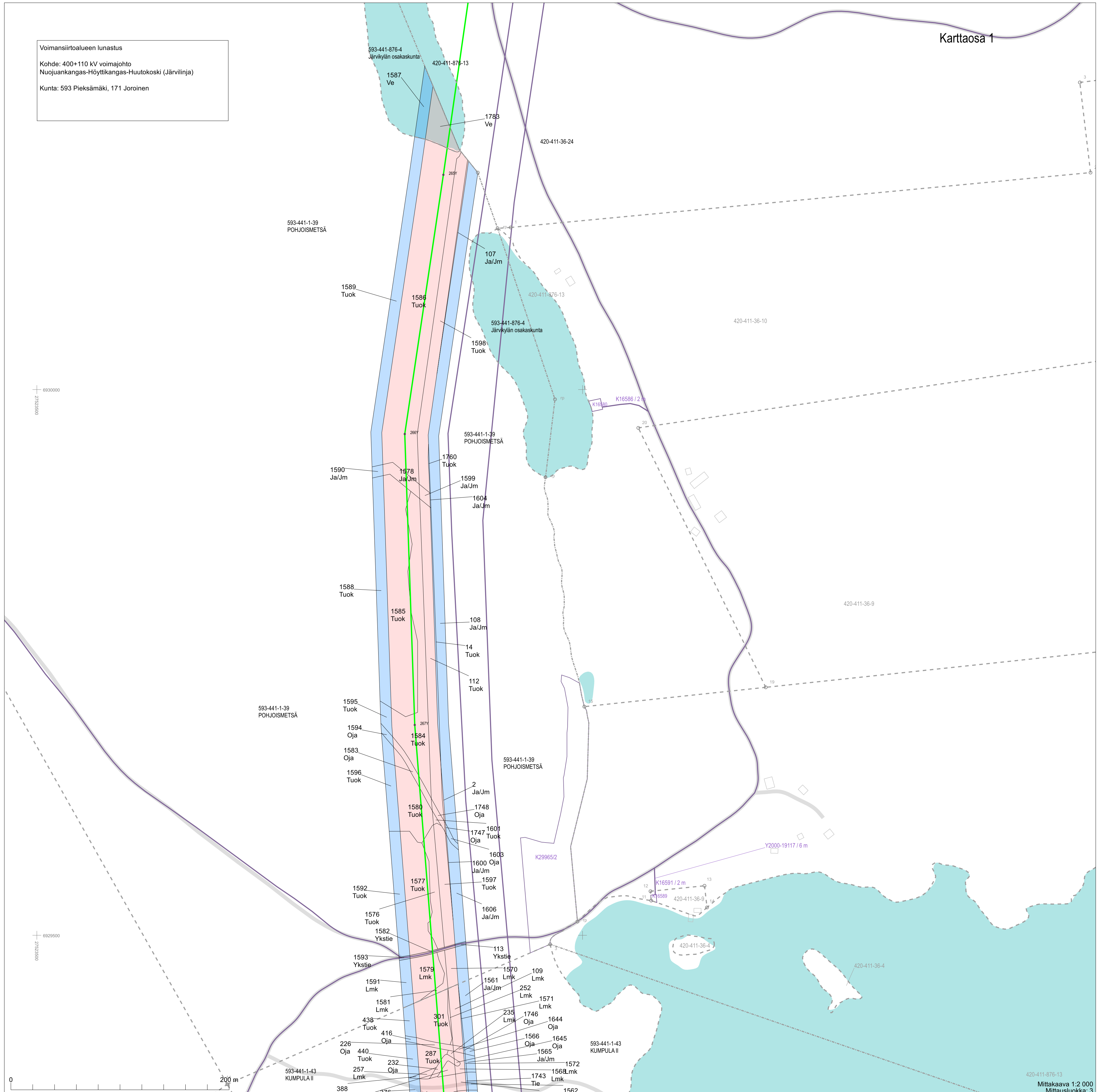


Karttaosa 1

Voimansiirtoalueen lunastus
Kohde: 400+110 KV voimajohto
Nuoujankangas-Höyttikangas-Huutokoski (Järviinjä)
Kunta: 593 Pieksämäki, 171 Joroinen





Kartaosa 2

Karttaosa 3



Karttaosa 4





Karttaosa 6







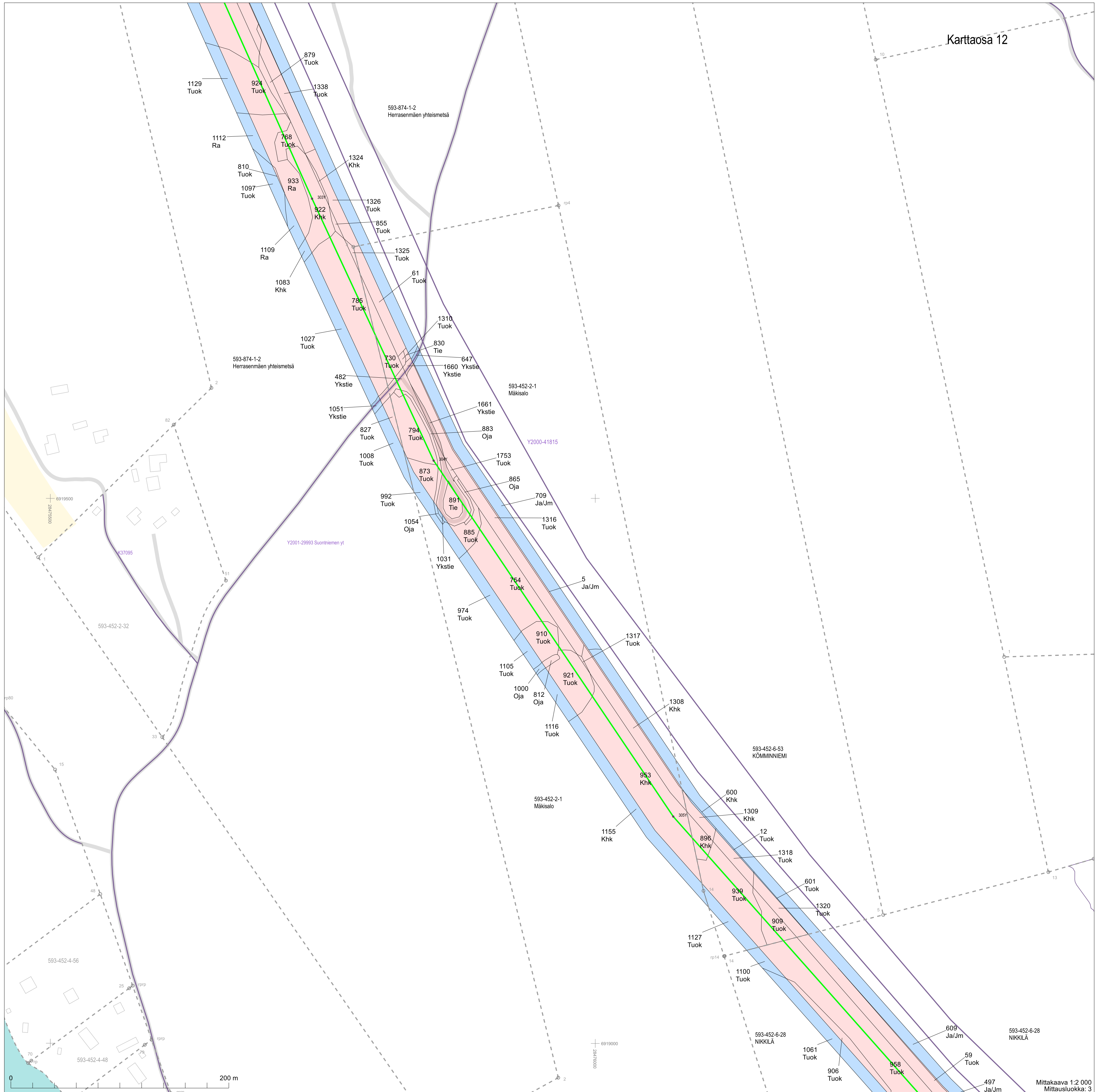


Karttaosa 10

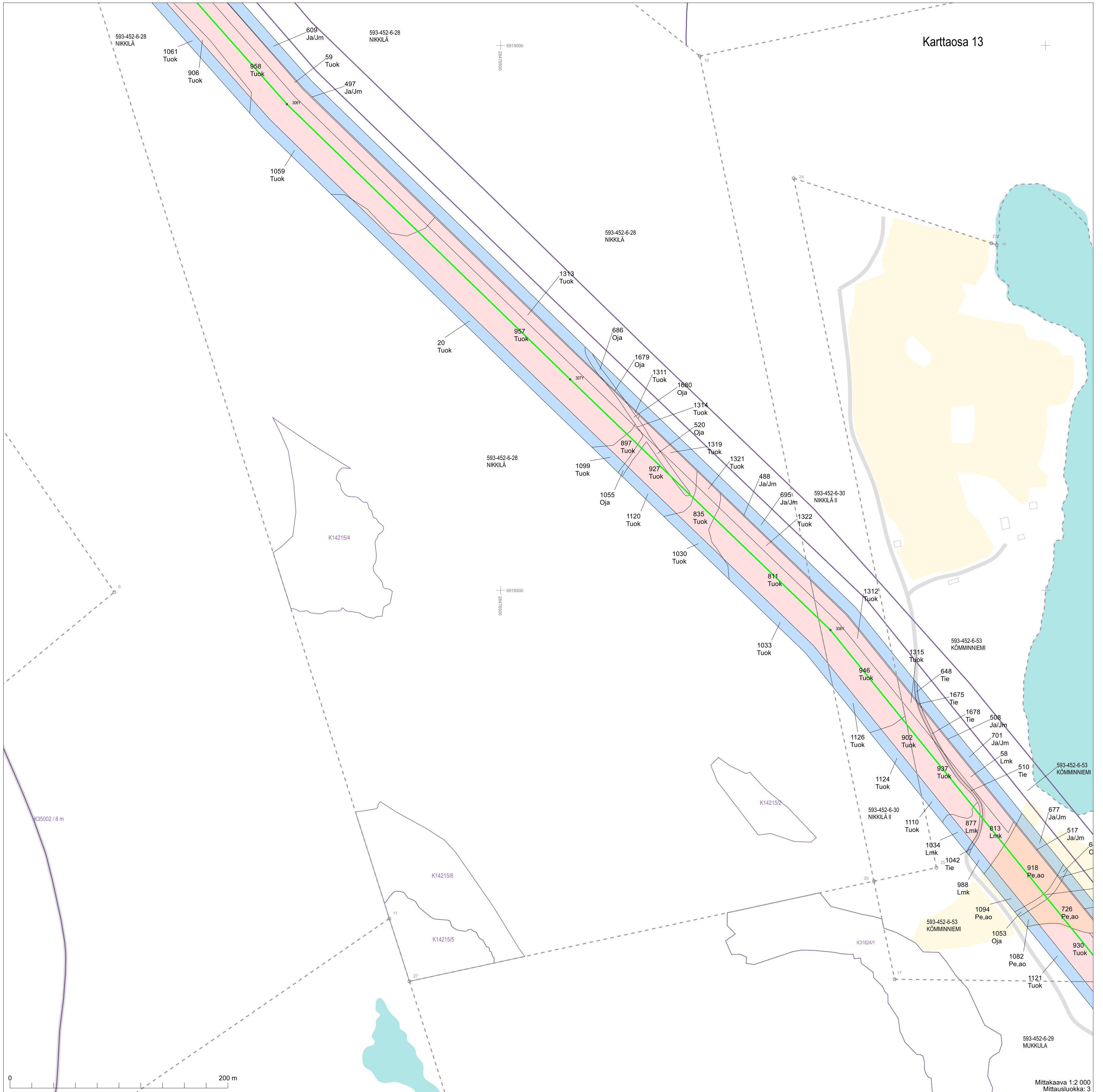
Mittakaava 1:2 000
Mittausluokka: 3

Koordinaattijärjestelmä: ETRS-GKn/peruskoordinaatisto





Karttaosa 12

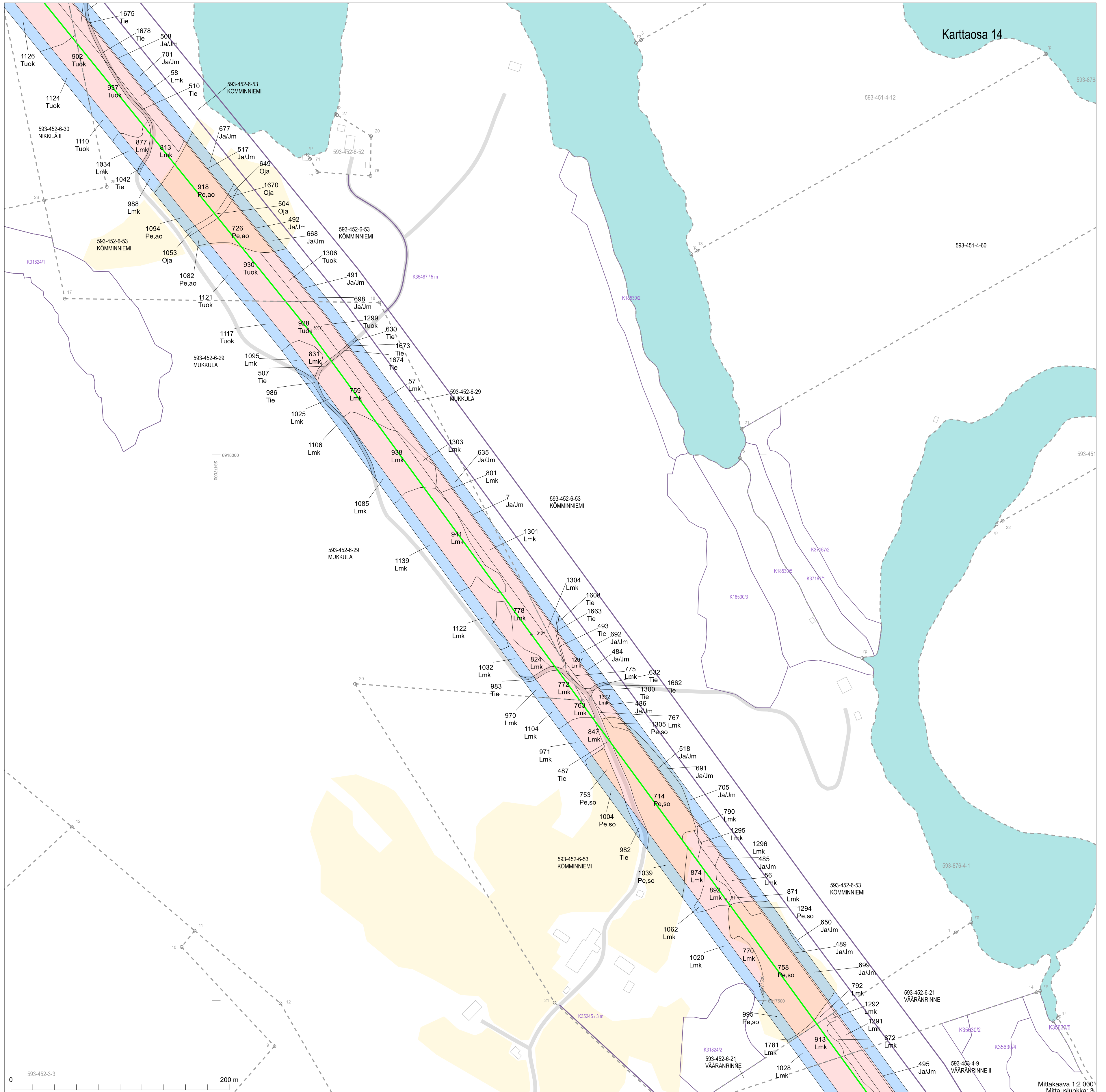


Kartaosa 13

0 200 m

Mittakaava 1:2 000
Mittausluokka: 3

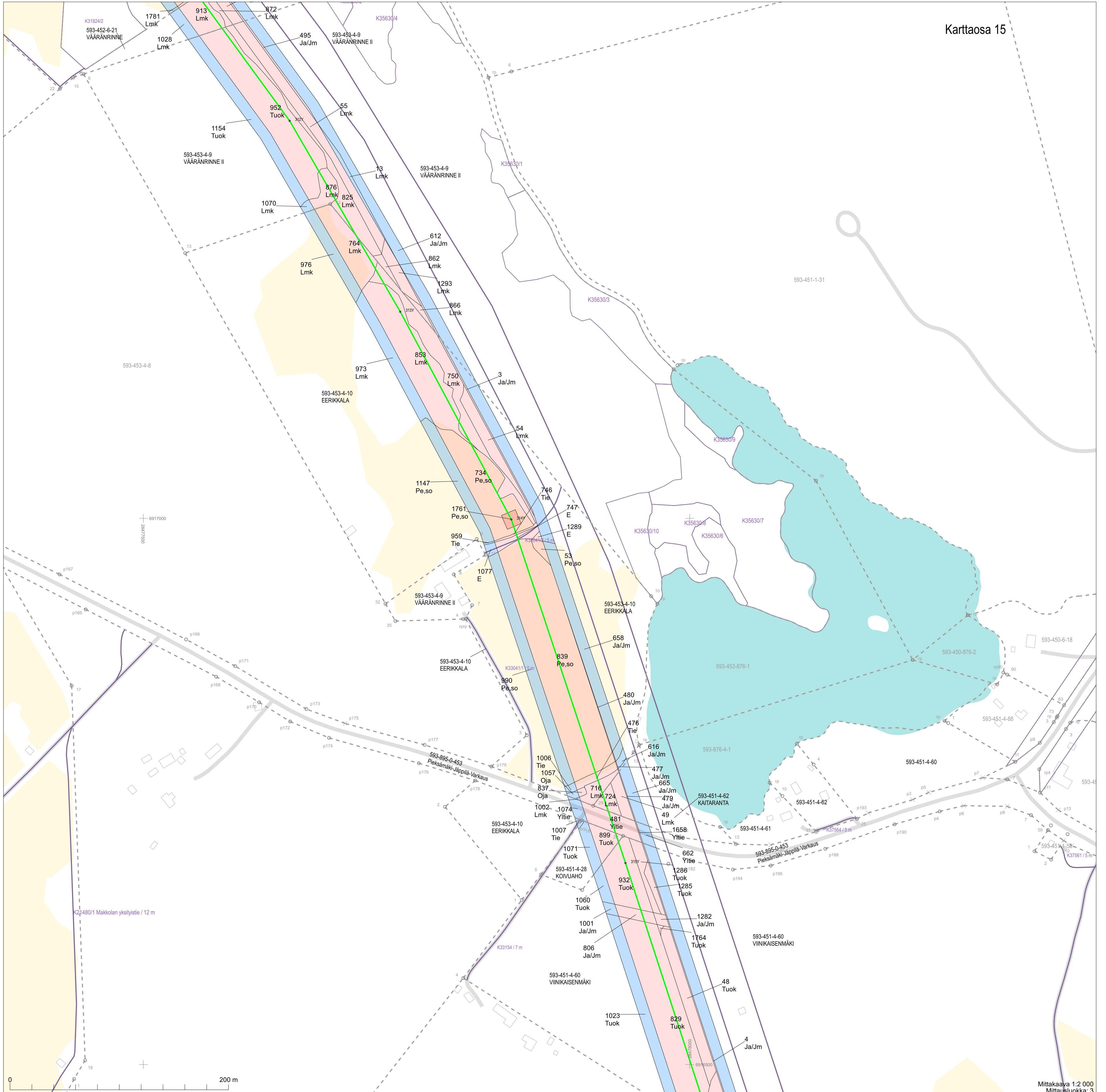
Koordinaattijärjestelmä: ETRS-GKn/peruskoordinaatisto



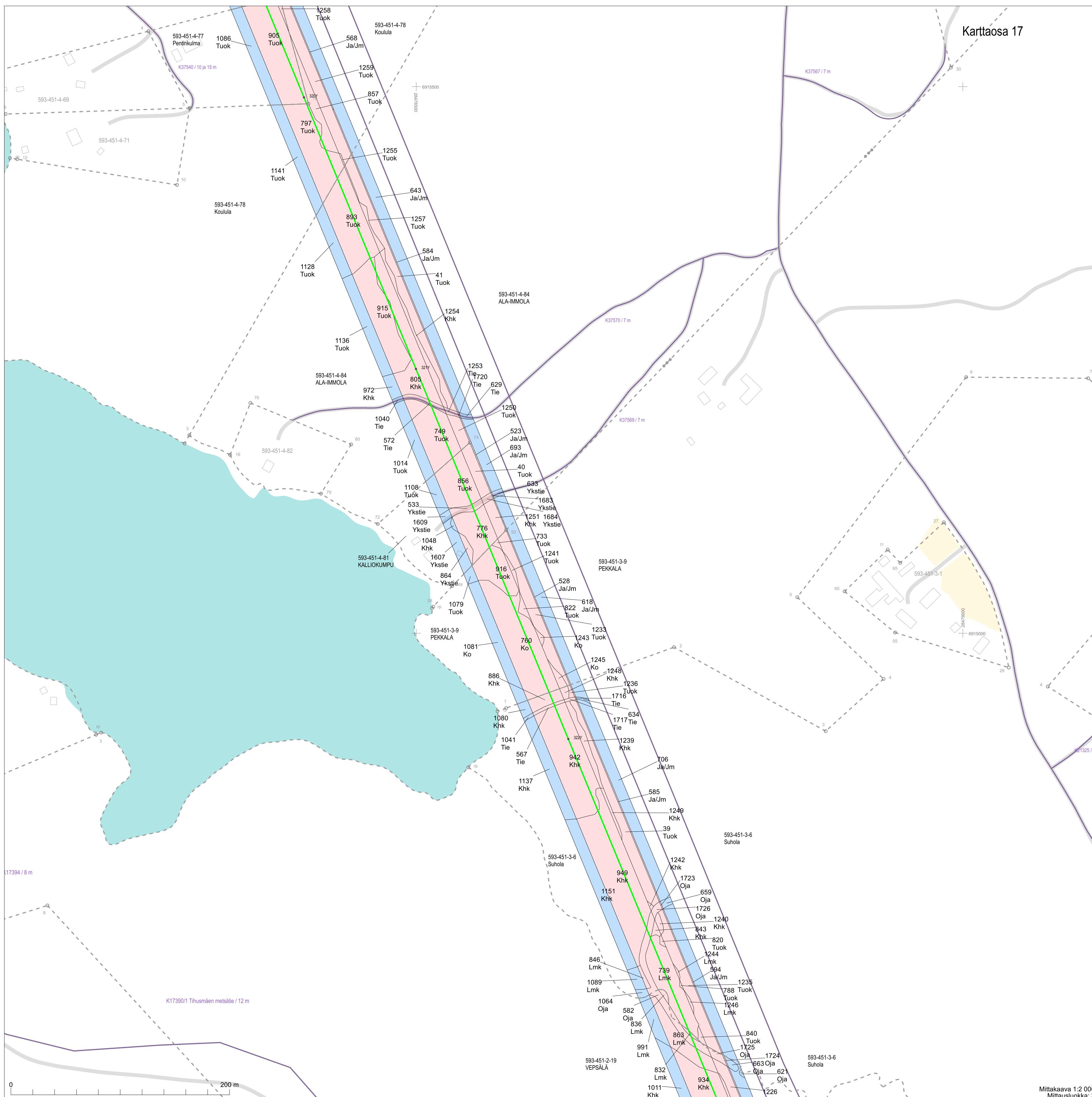
Kartaosa 14

Koordinaattijärjestelmä: ETRS-GKN/peruskkoordinaatisto

Karttaosa 15







Karttaosa 17

K17394 / 8 m

K17390/1 Tihusmäen metsätie / 12 m

0 200 m

Mittakaava 1:2 000
Mittausluokka: 3

Koordinaattijärjestelmä: ETRS-GKN/peruskoodinaatisto

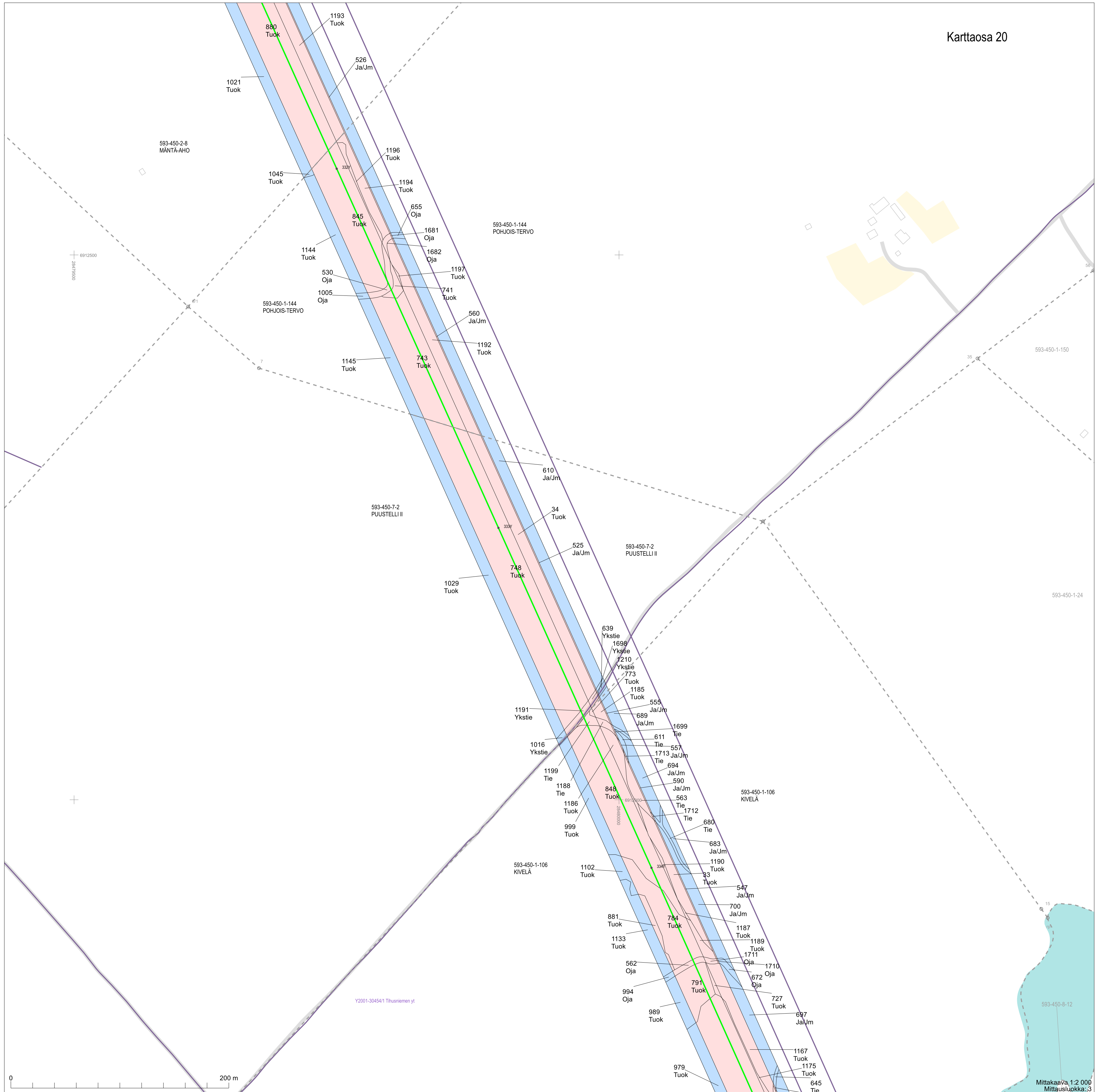


Kartaosa 18



Karttaosa 19

Karttaosa 20



Karttaosa 21



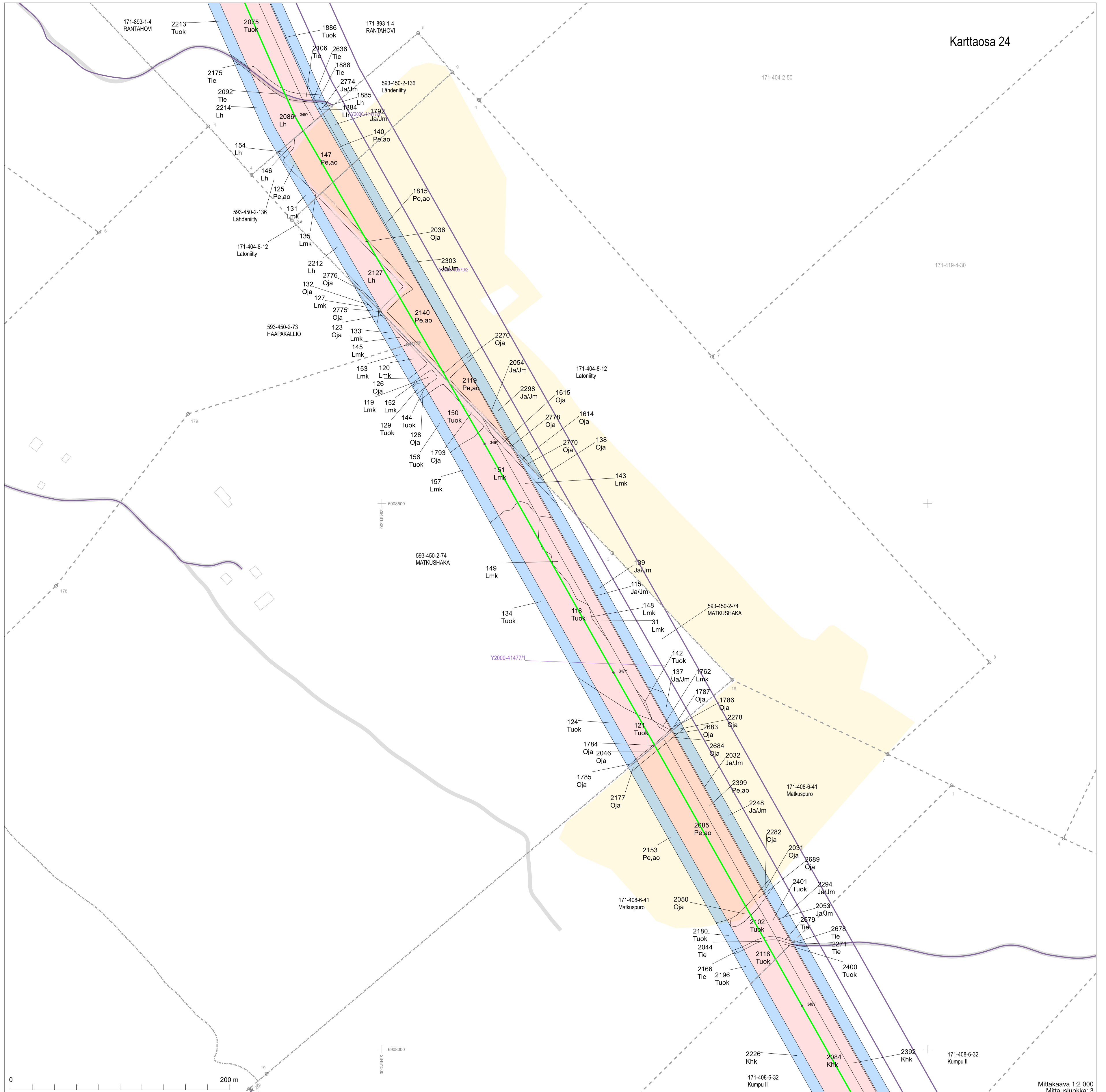
Karttaosa 22



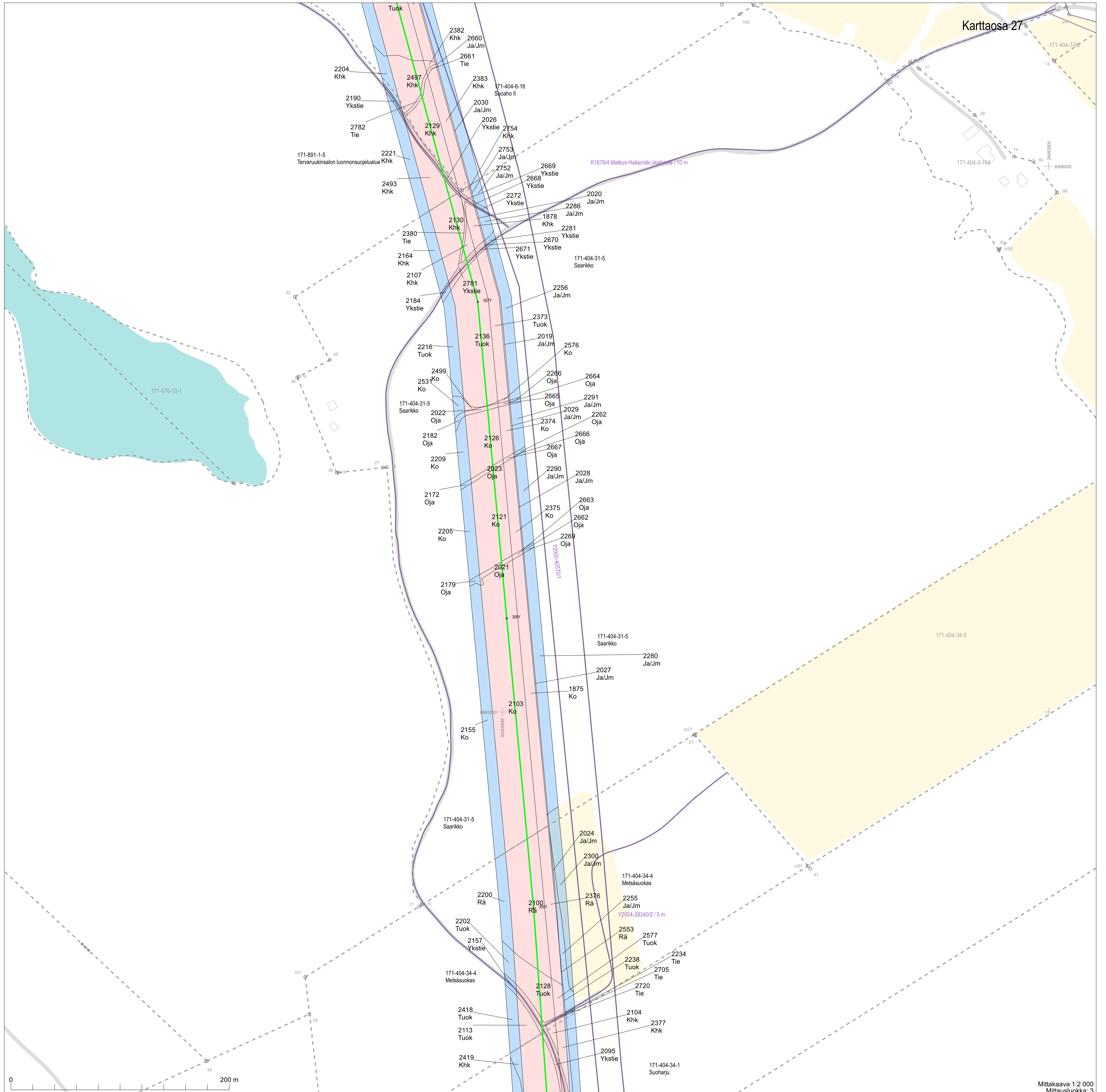
Karttaosa 23

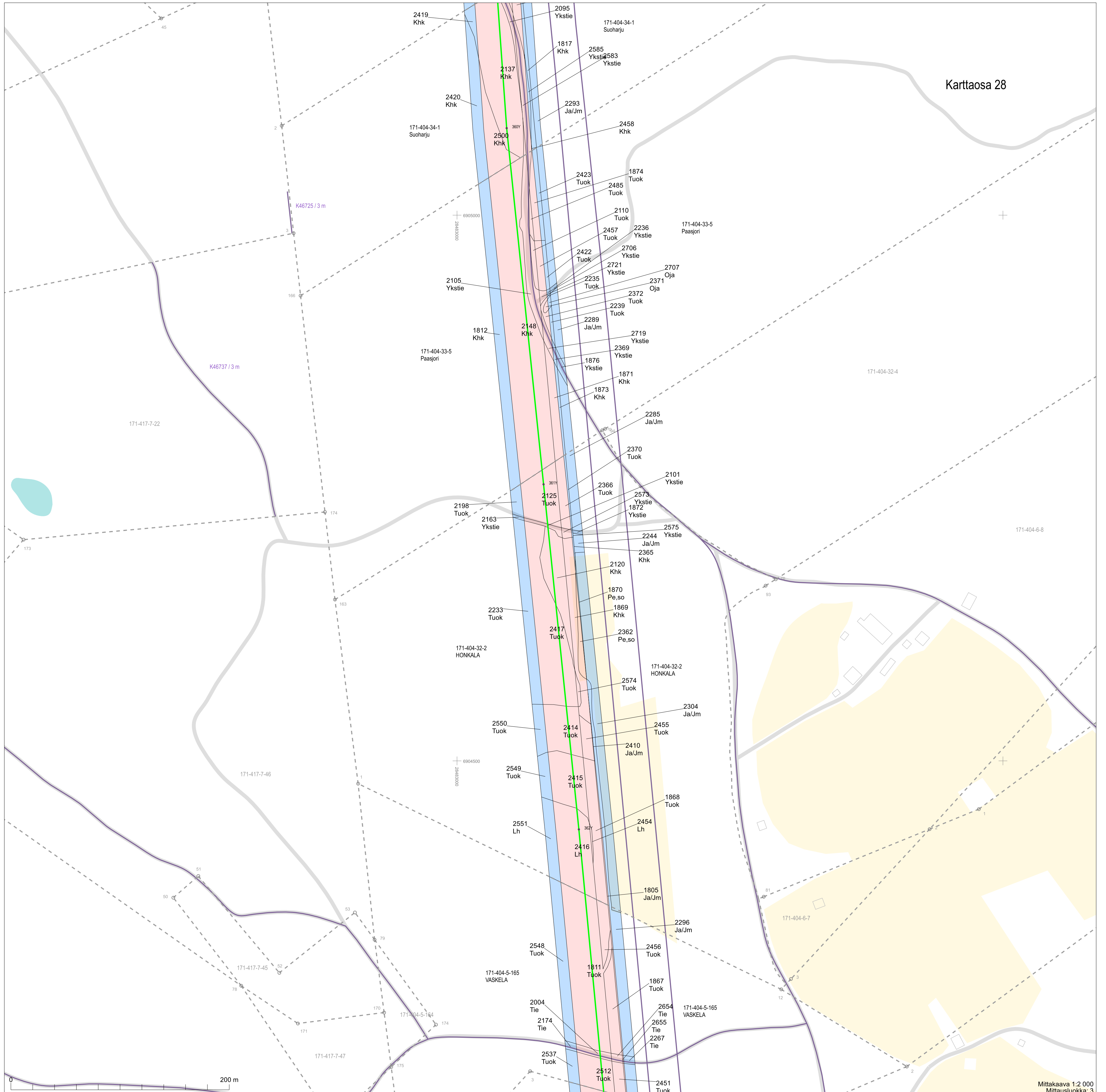


Karttaosa 24

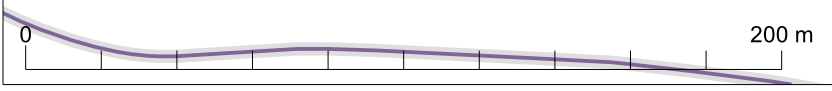






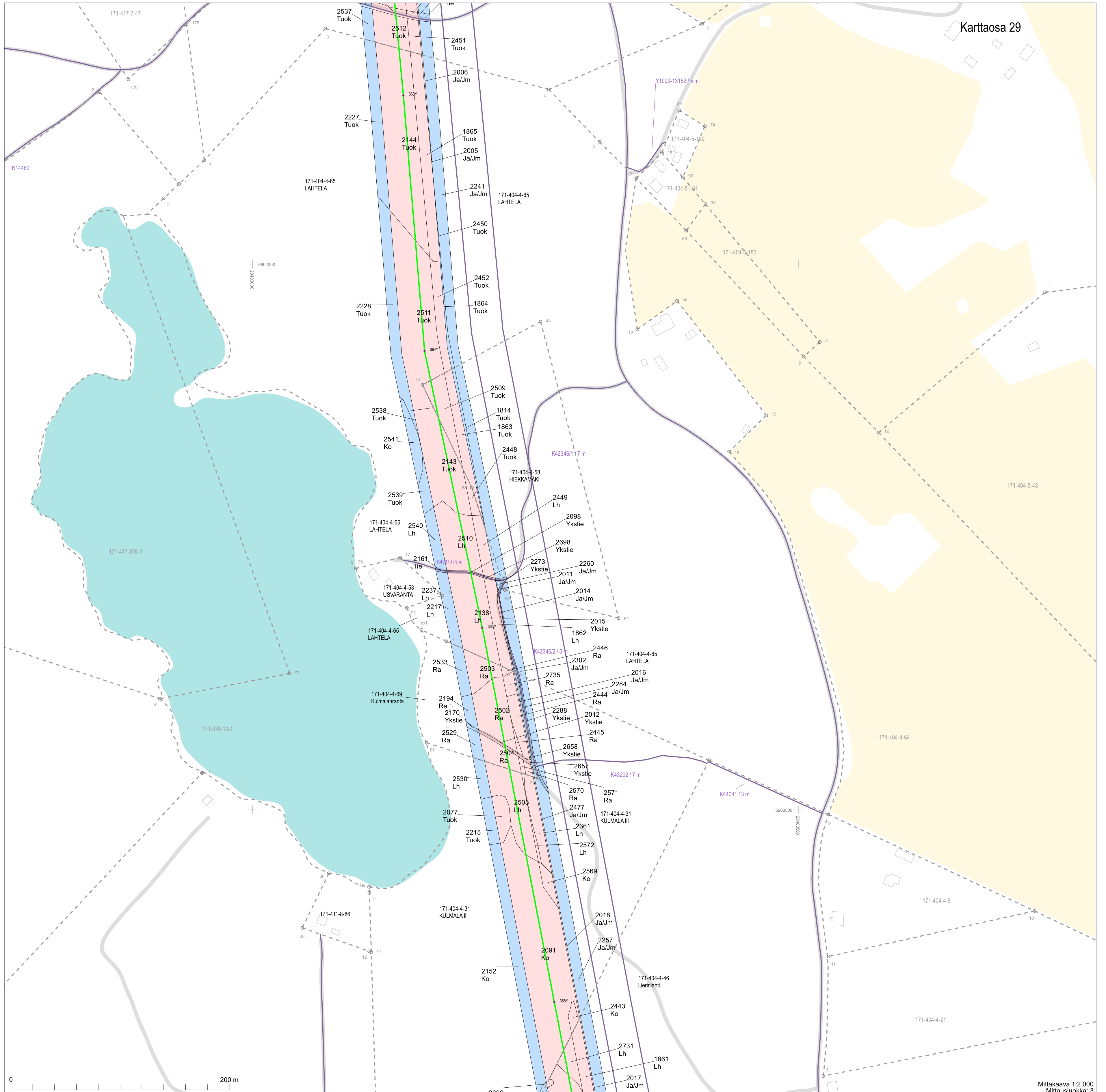


Karttaosa 28

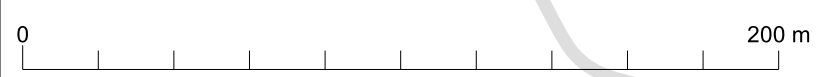


Mittakaava 1:2 000
Mittausluokka: 3

Koordinaattijärjestelmä: ETRS-GKn/peruskoordinaatisto

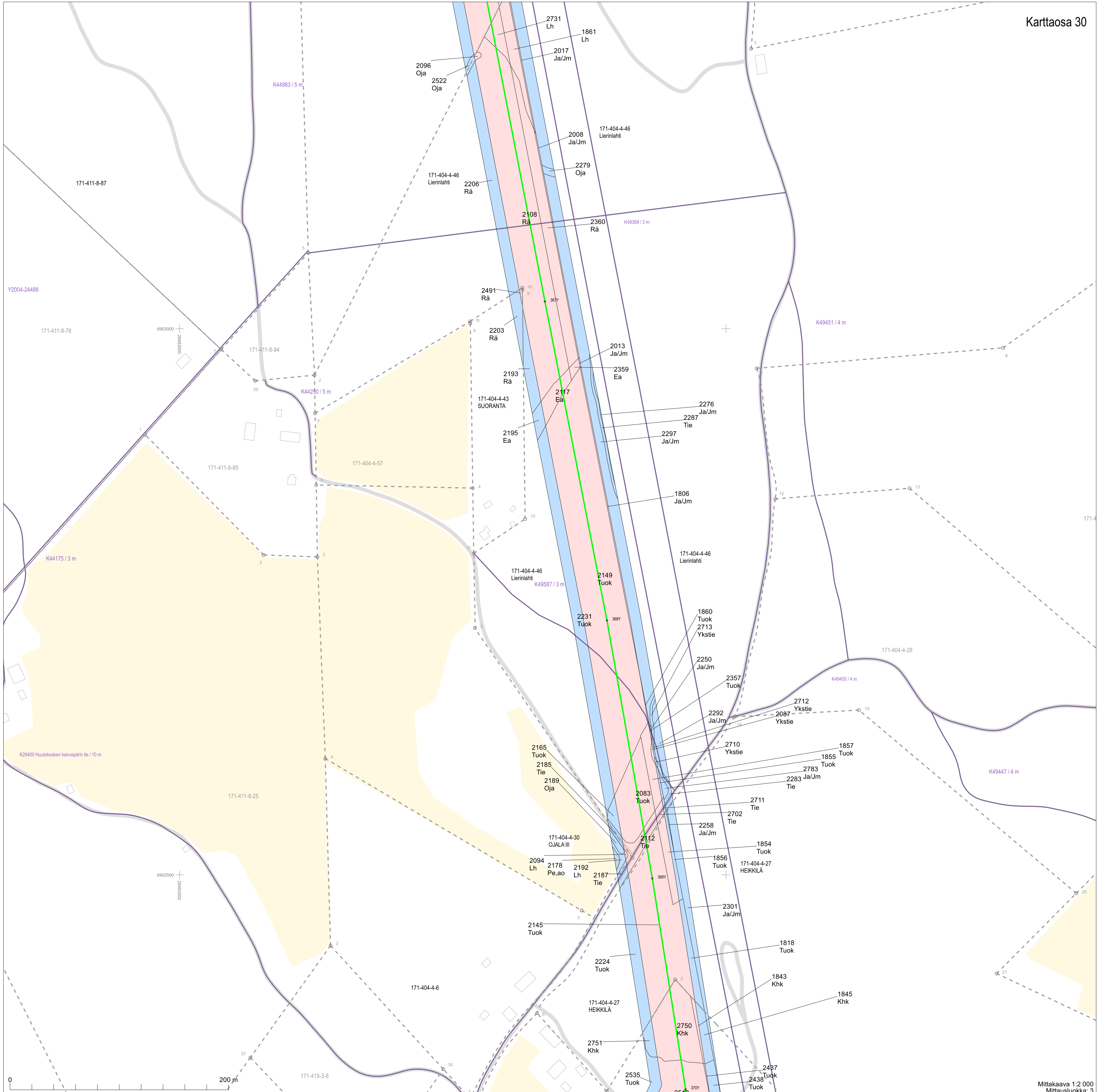


Karttaosa 29



Mittakaava 1:2 000
Mittausluokka: 3

Koordinaattijärjestelmä: ETRS-GKN/peruskkoordinaatisto



Kartaosa 31

