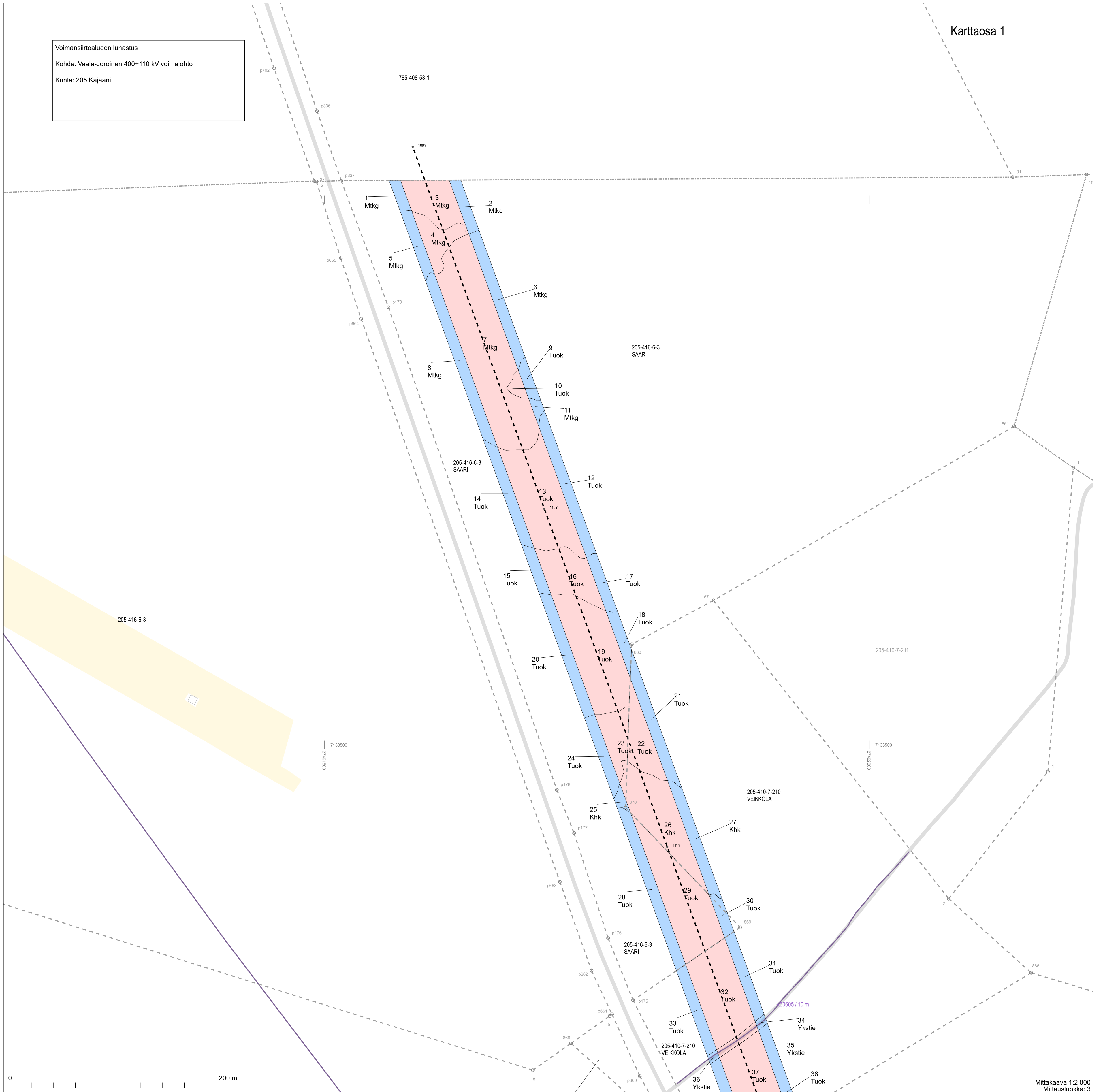
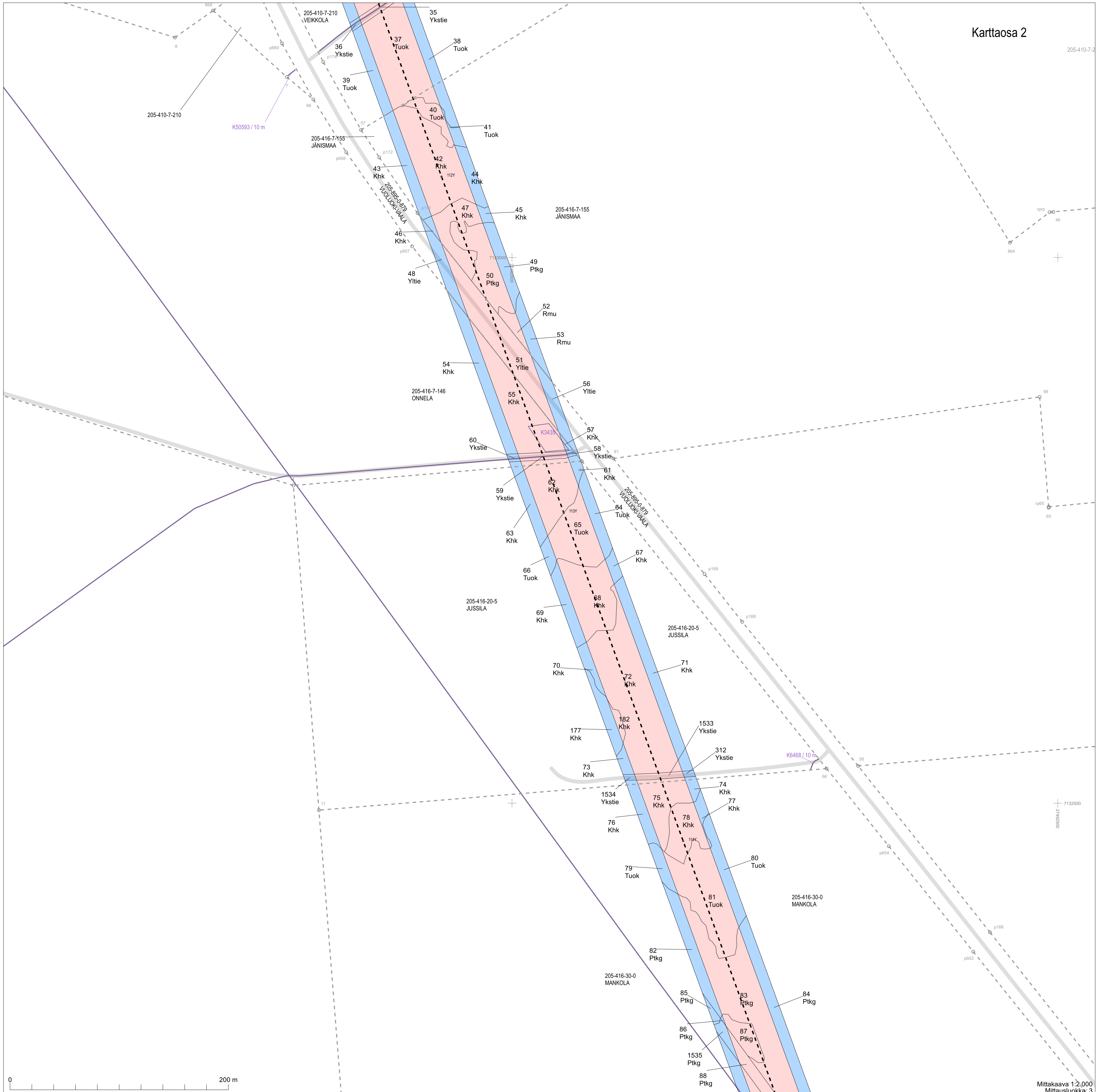


Karttaosa 1

Voimansiirtoalueen lunastus  
Kohde: Vaala-Joroinen 400+110 kV voimajohto  
Kunta: 205 Kajaani



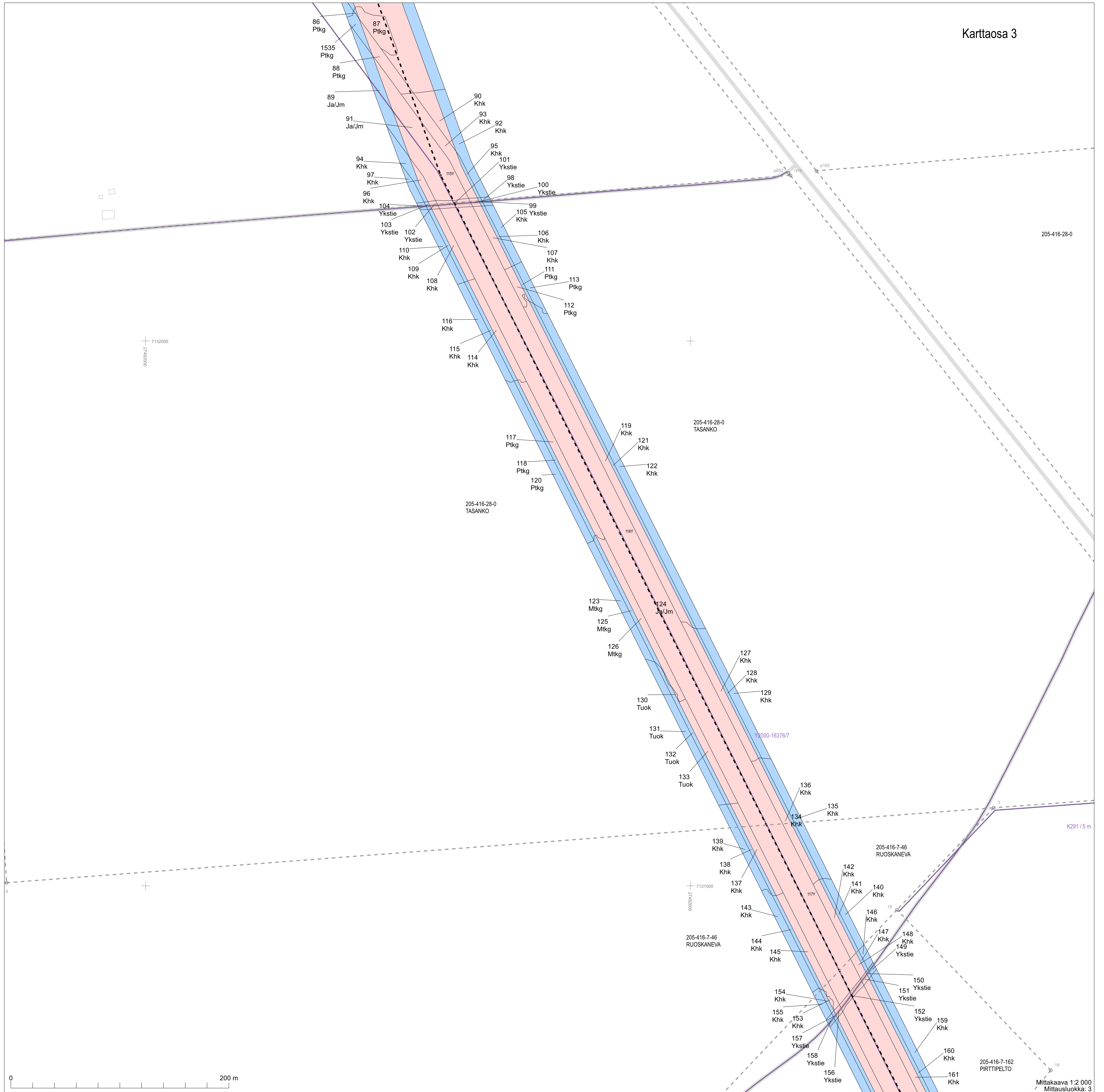
Karttaosa 2



0 200 m

Mittakaava 1:2,000  
Mittausluokka: 3

Koordinaattijärjestelmä: ETRS-GKN/peruskkoordinaatisto



Karttaosa 3

205-416-28-0

205-416-28-0  
TASANKO

205-416-28-0  
TASANKO

YK000-16376/7

7131500  
205429000

205-416-7-46  
RUOSKANEVA

205-416-7-46  
RUOSKANEVA

205-416-7-46  
RUOSKANEVA

205-416-7-162  
PIRTIPELTO

Mittakaava 1:2 000  
Mittausluokka: 3

Koordinaattijärjestelmä: ETRS-GKN/peruskoordinaatisto

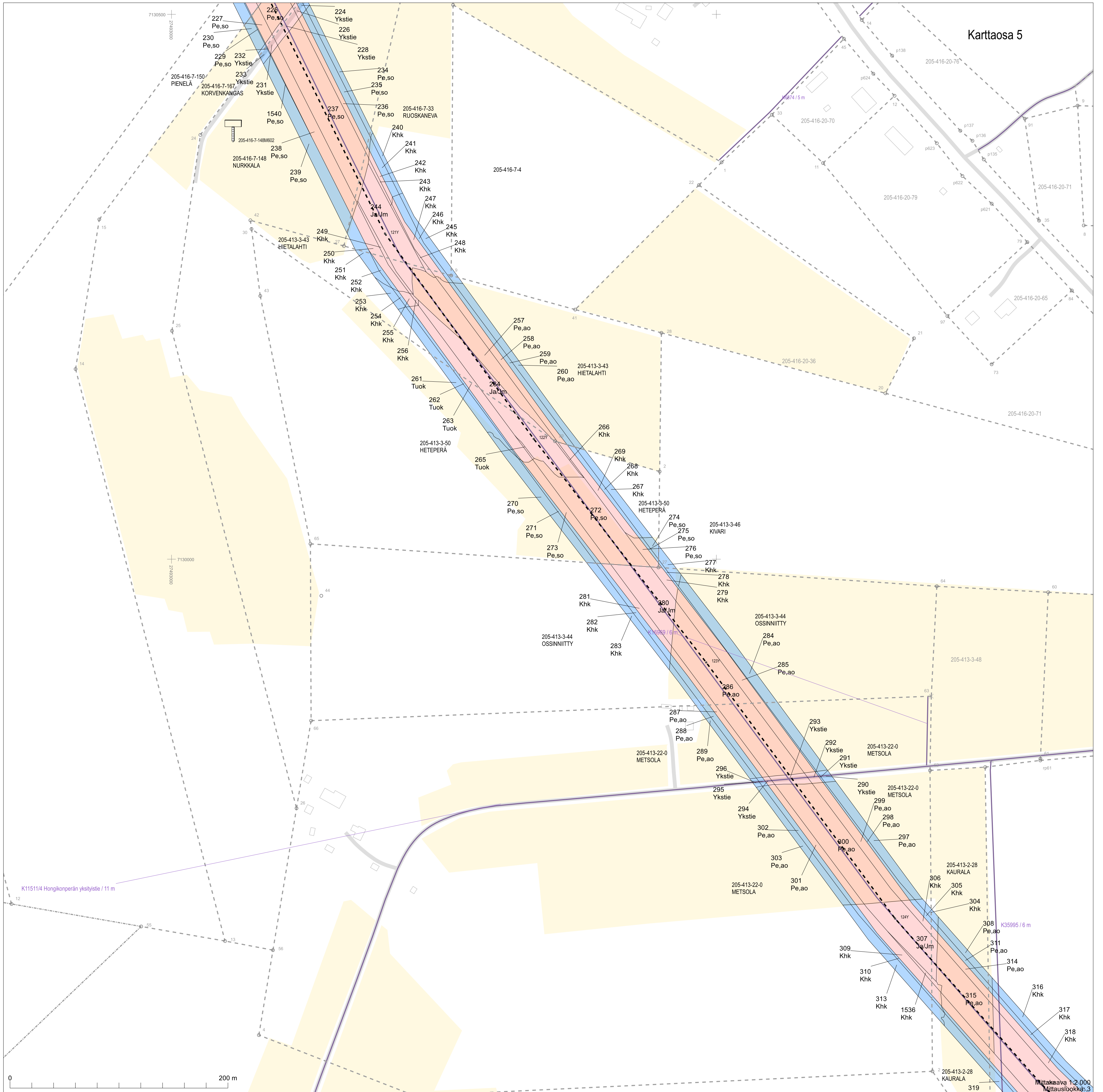




Kartaosa 4

Mittakaava 1:2 000  
Mittausubikka: 3

Koordinaattijärjestelmä: ETRS-GKn/peruskoordinaatisto



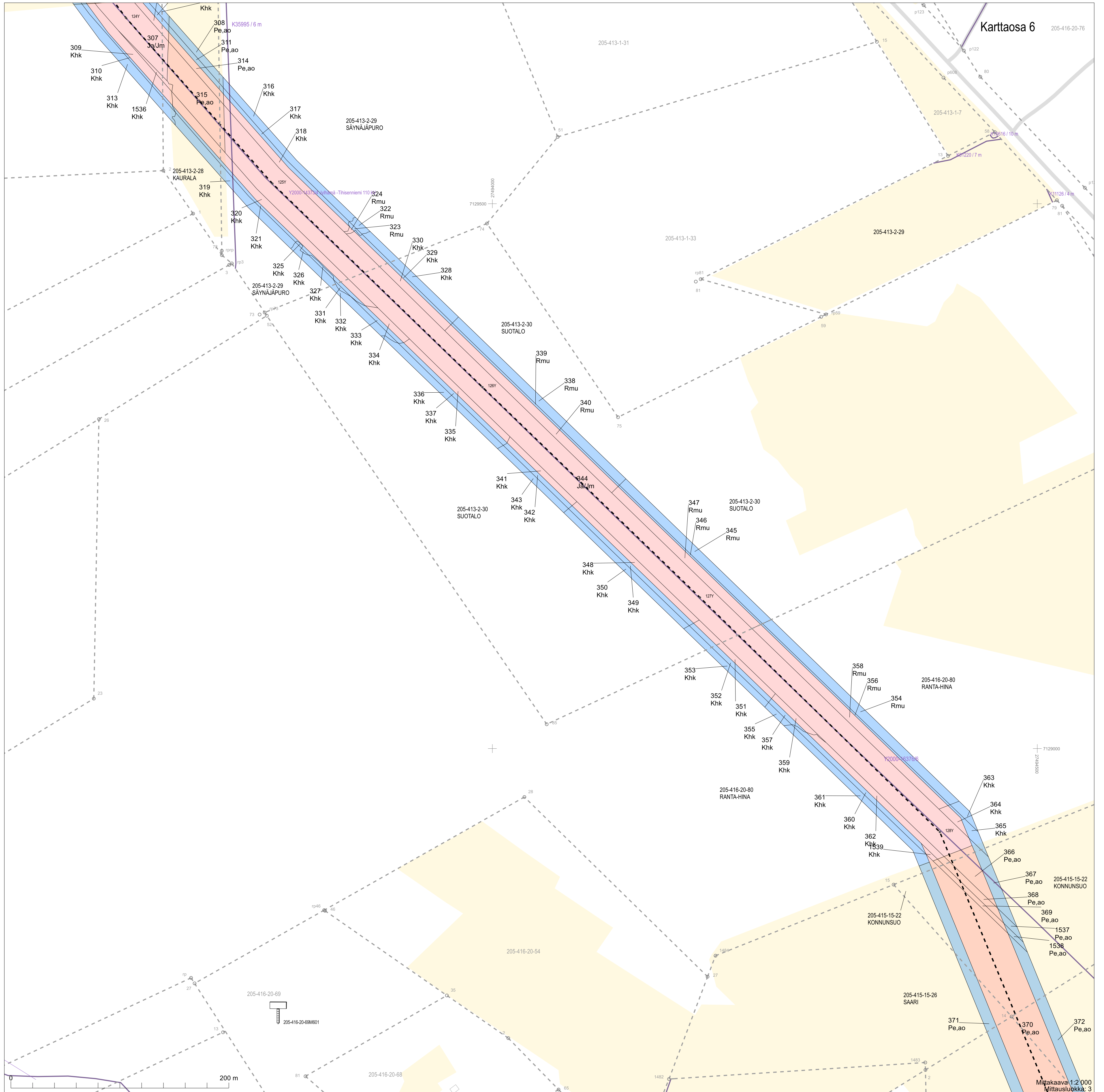
Kartaosa 5

0 200 m

Koordinaattijärjestelmä: ETRS-GKN/peruskkoordinaatisto

Mittakaava 1:2 000  
Mittausluokka 3





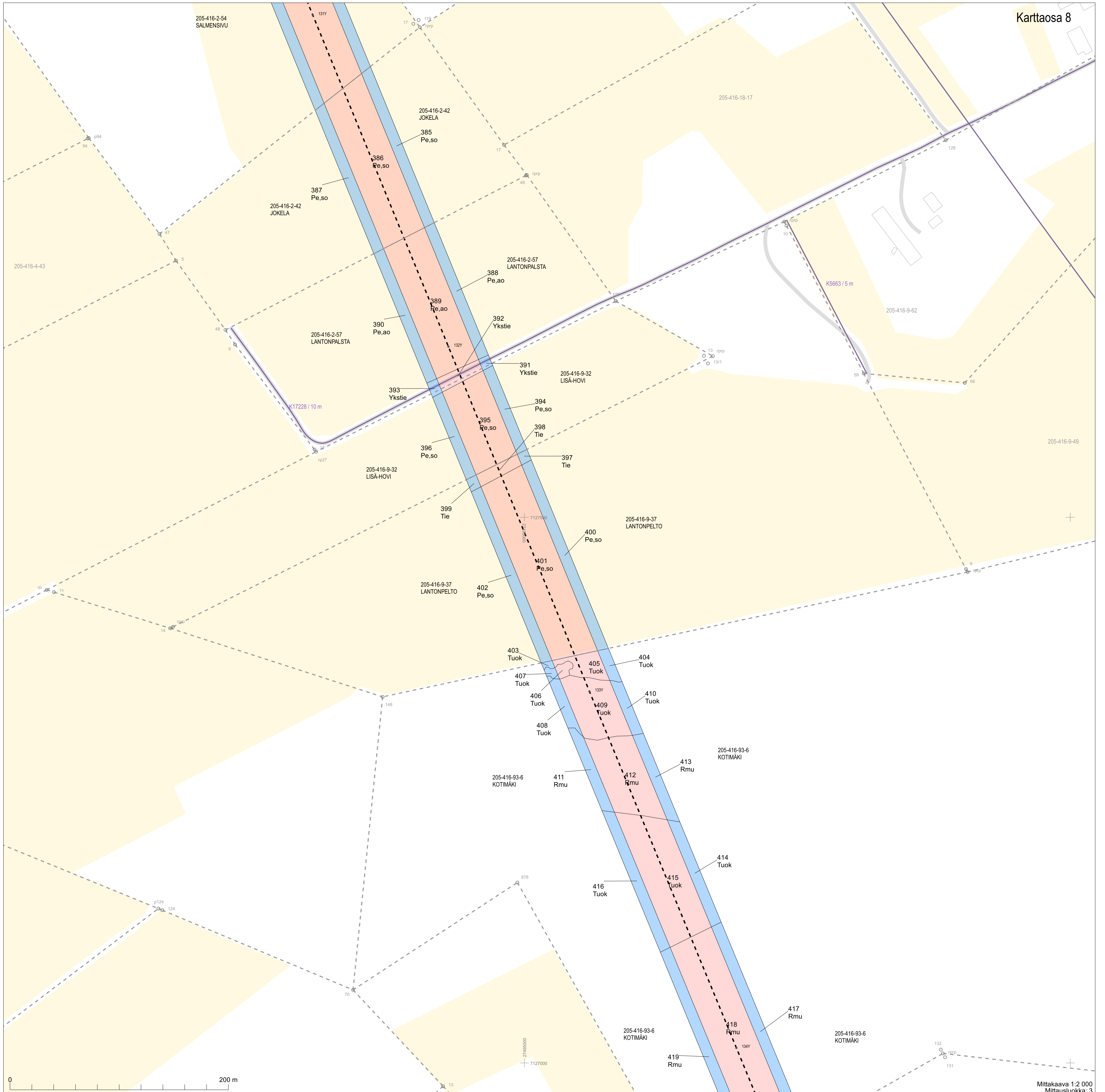


Karttaosa 7

0 200 m

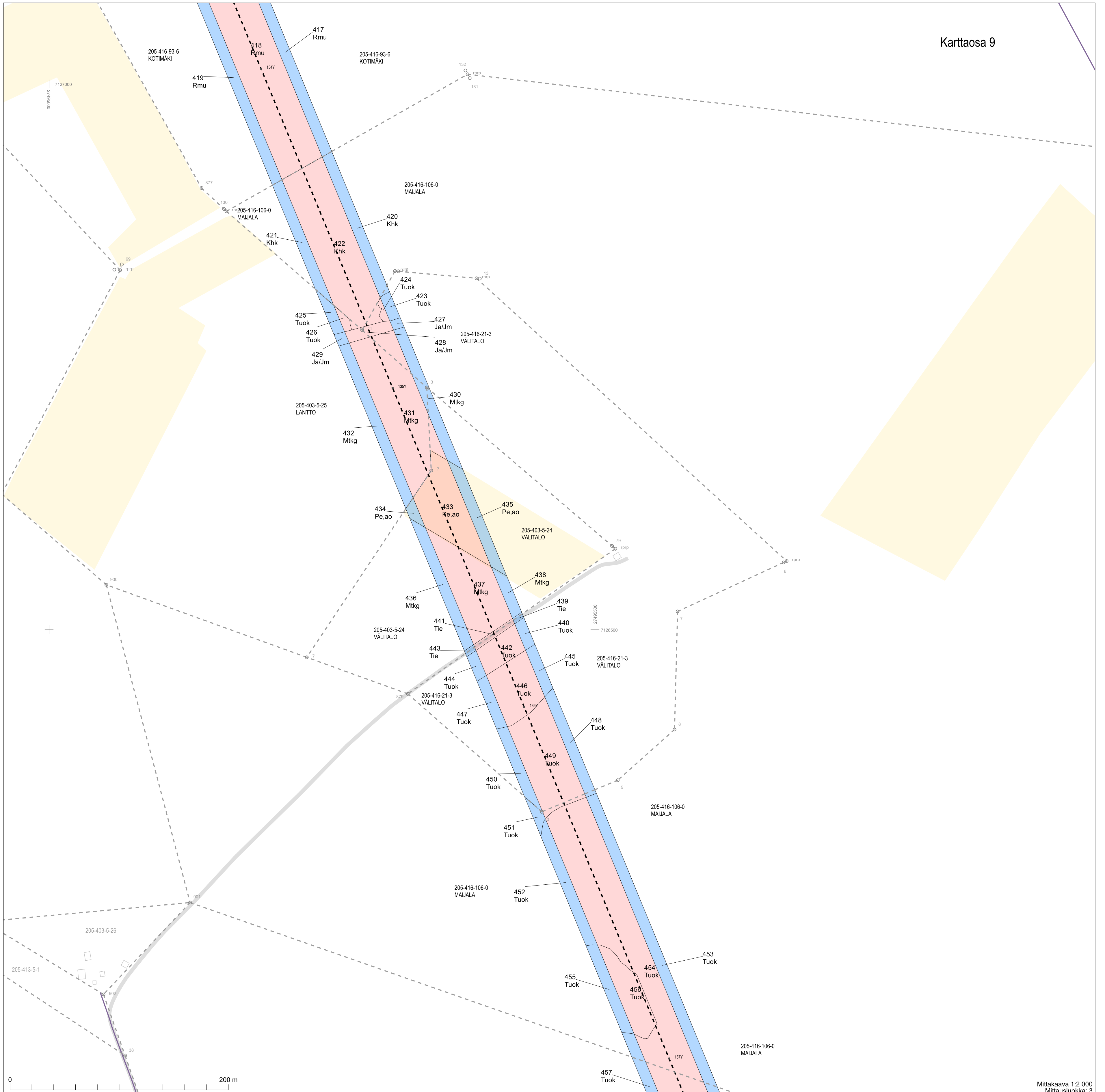
Mittakaava 1:2 000  
Mittausluokka: 3

Koordinaattijärjestelmä: ETRS-GKN/peruskoordinaatisto



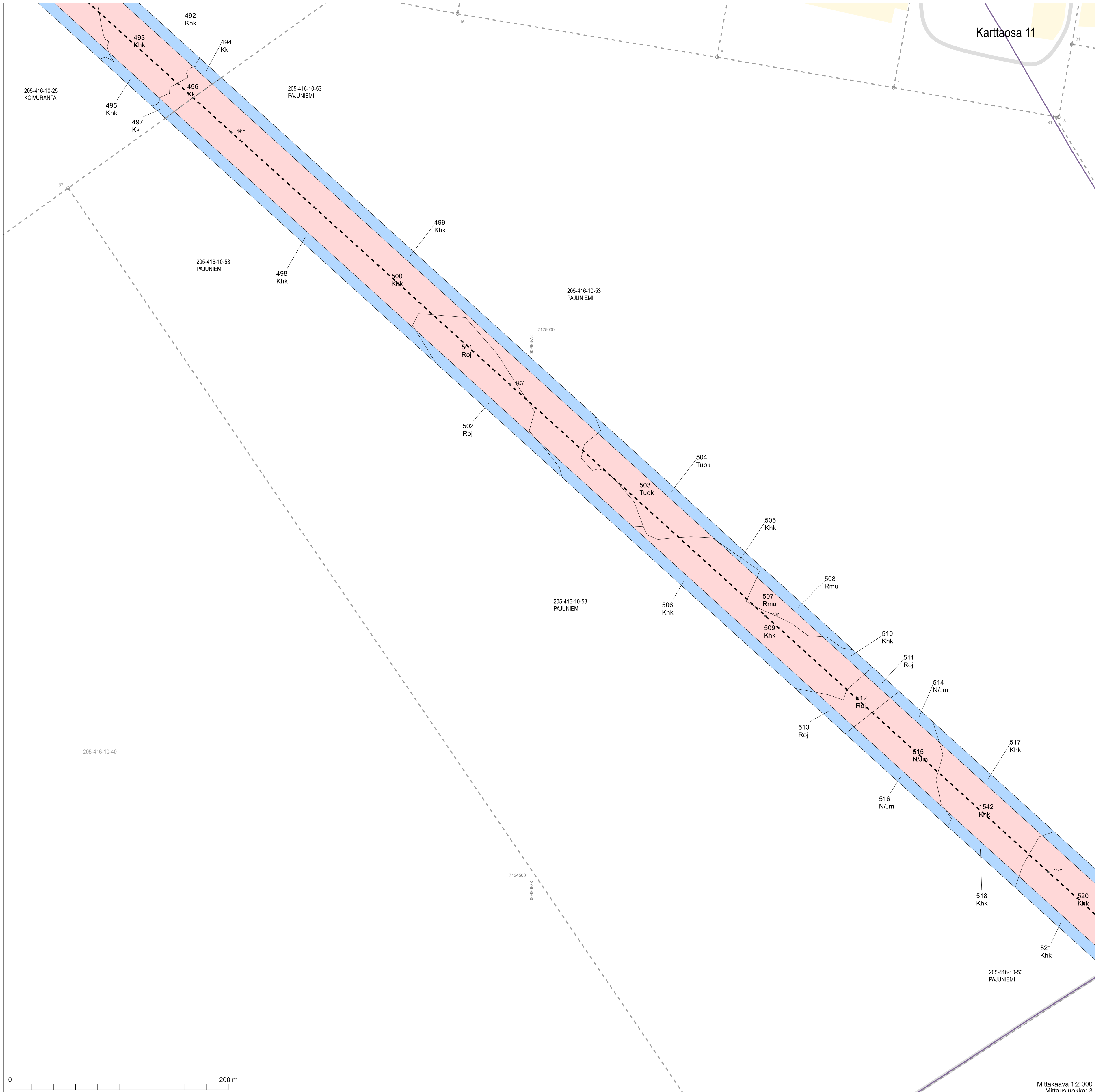


Kartaosa 9

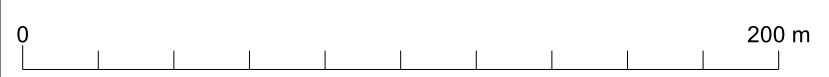


Karttaosa 10





Karttaosa 11

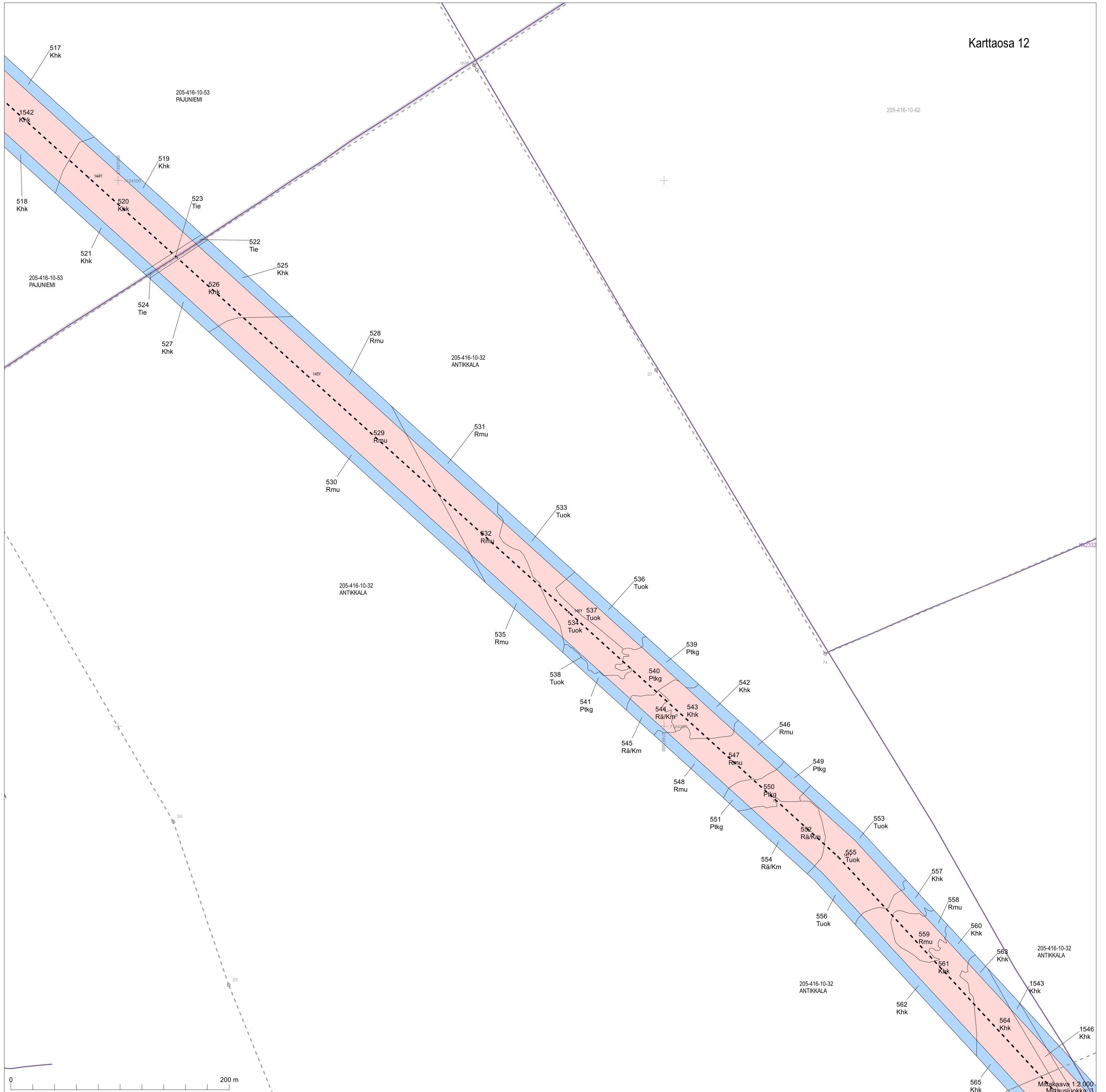


Mittakaava 1:2 000  
Mittausluokka: 3

Koordinaattijärjestelmä: ETRS-GKn/peruskoordinaatisto

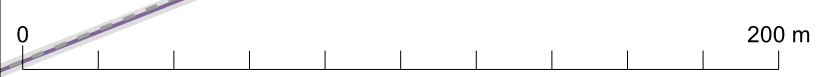


Karttaosa 12





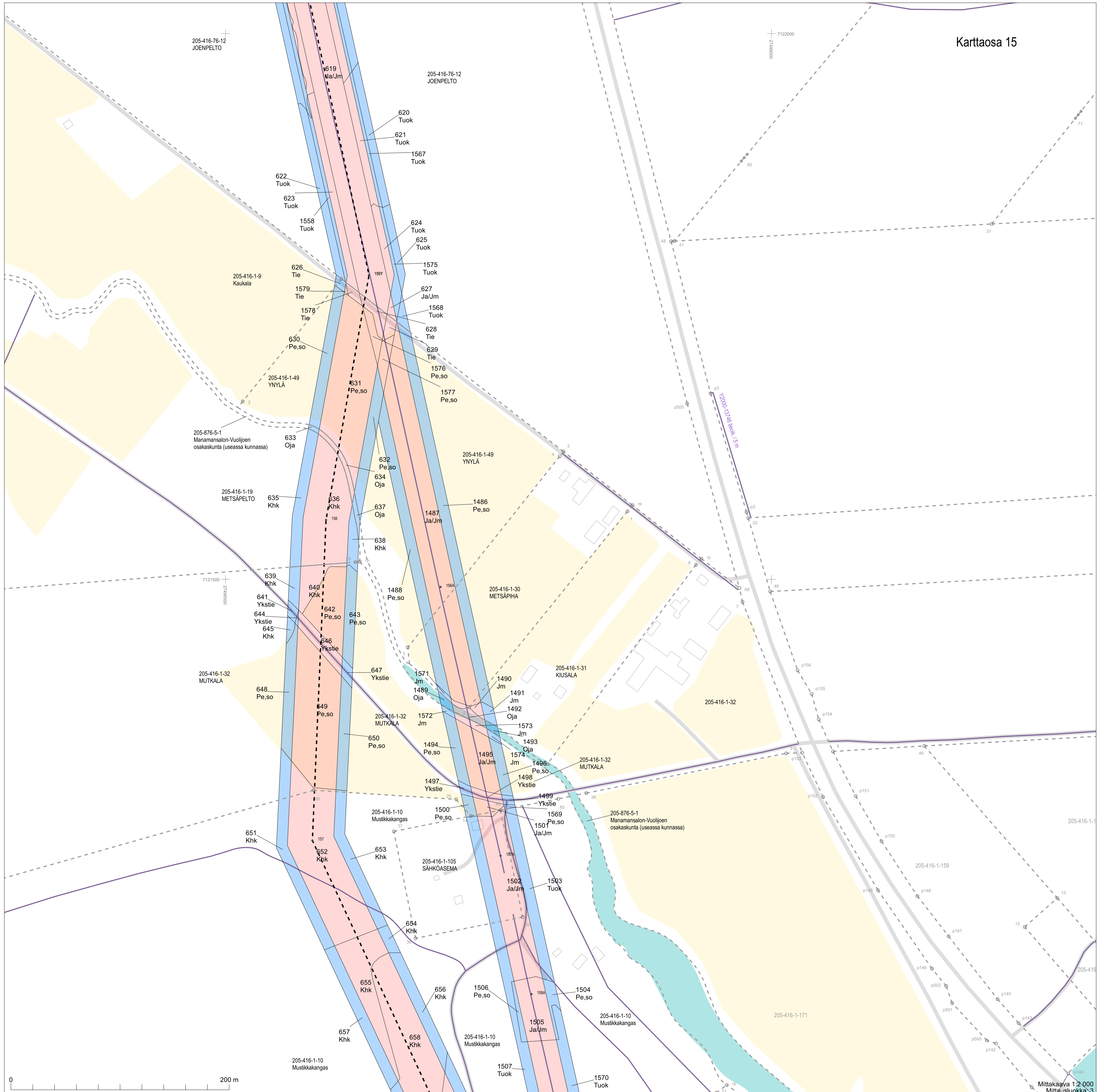
Kartaosa 13



Karttaosa 14

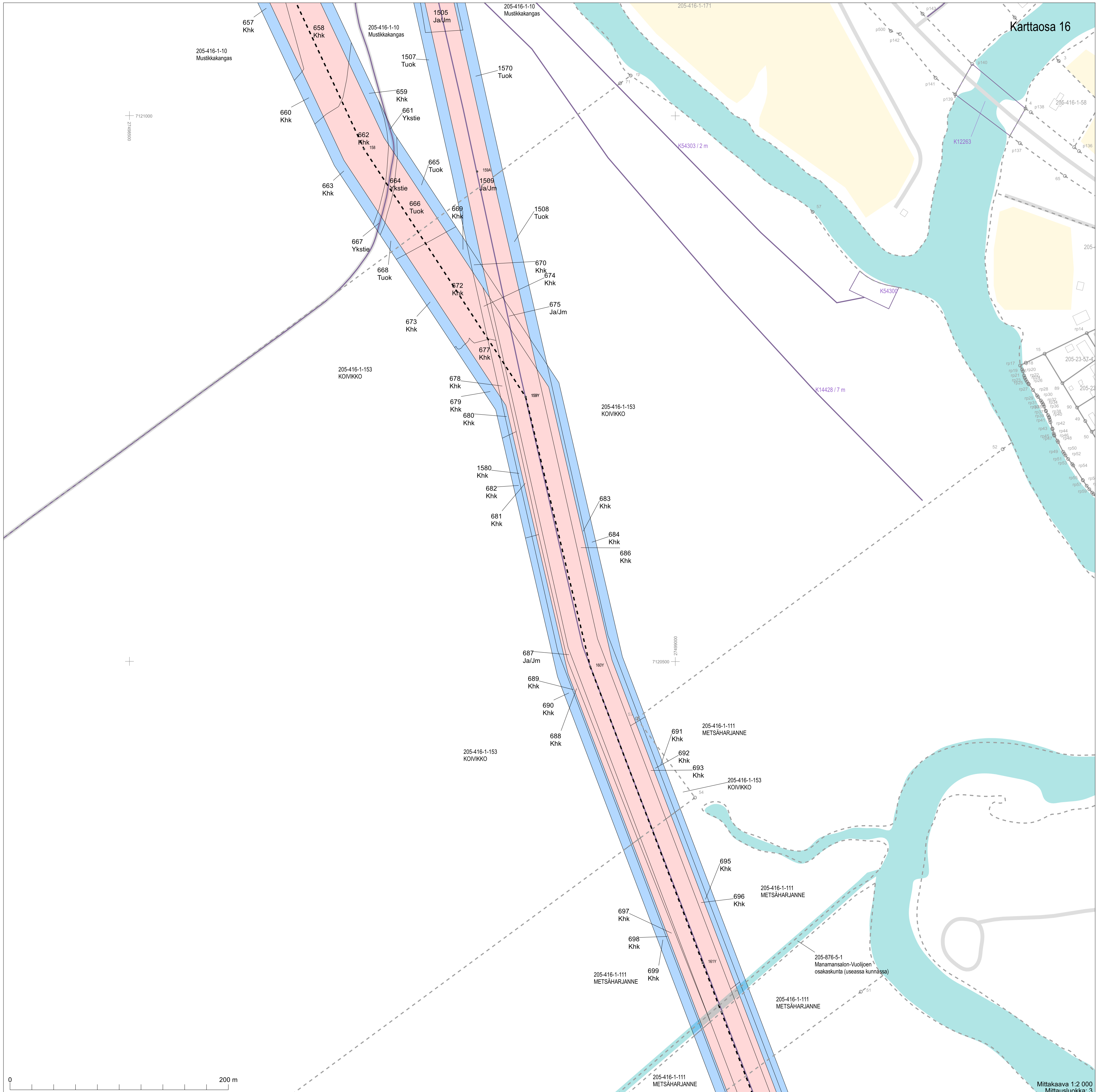






Karttaosa 15



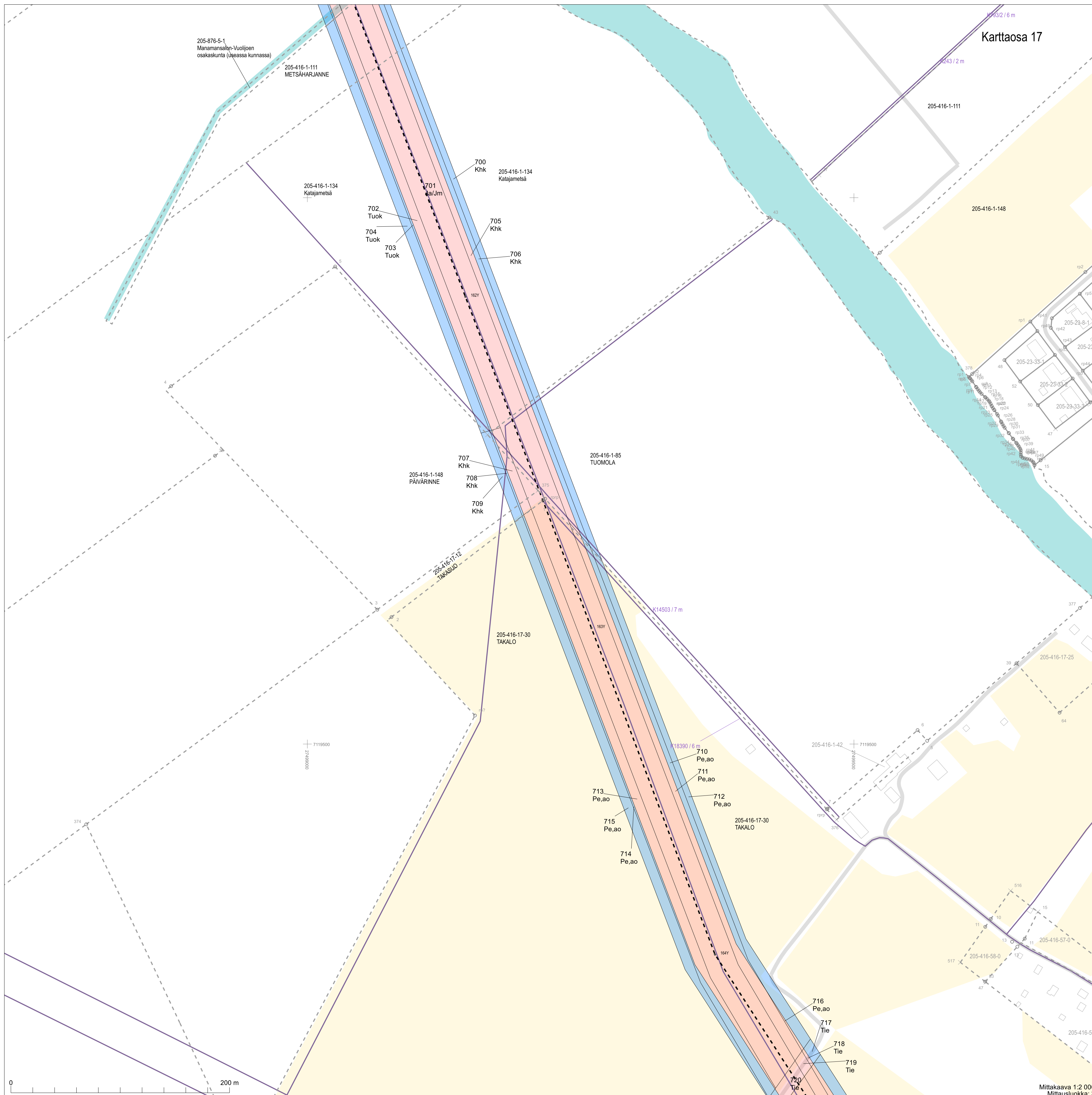


Kartaosa 16

Mittakaava 1:2 000  
Mittausluokka: 3

Koordinaattijärjestelmä: ETRS-GKN/peruskoodinaatisto

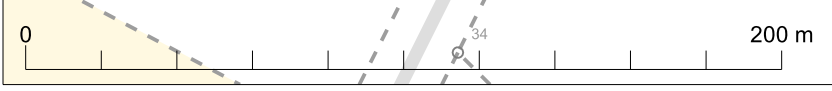






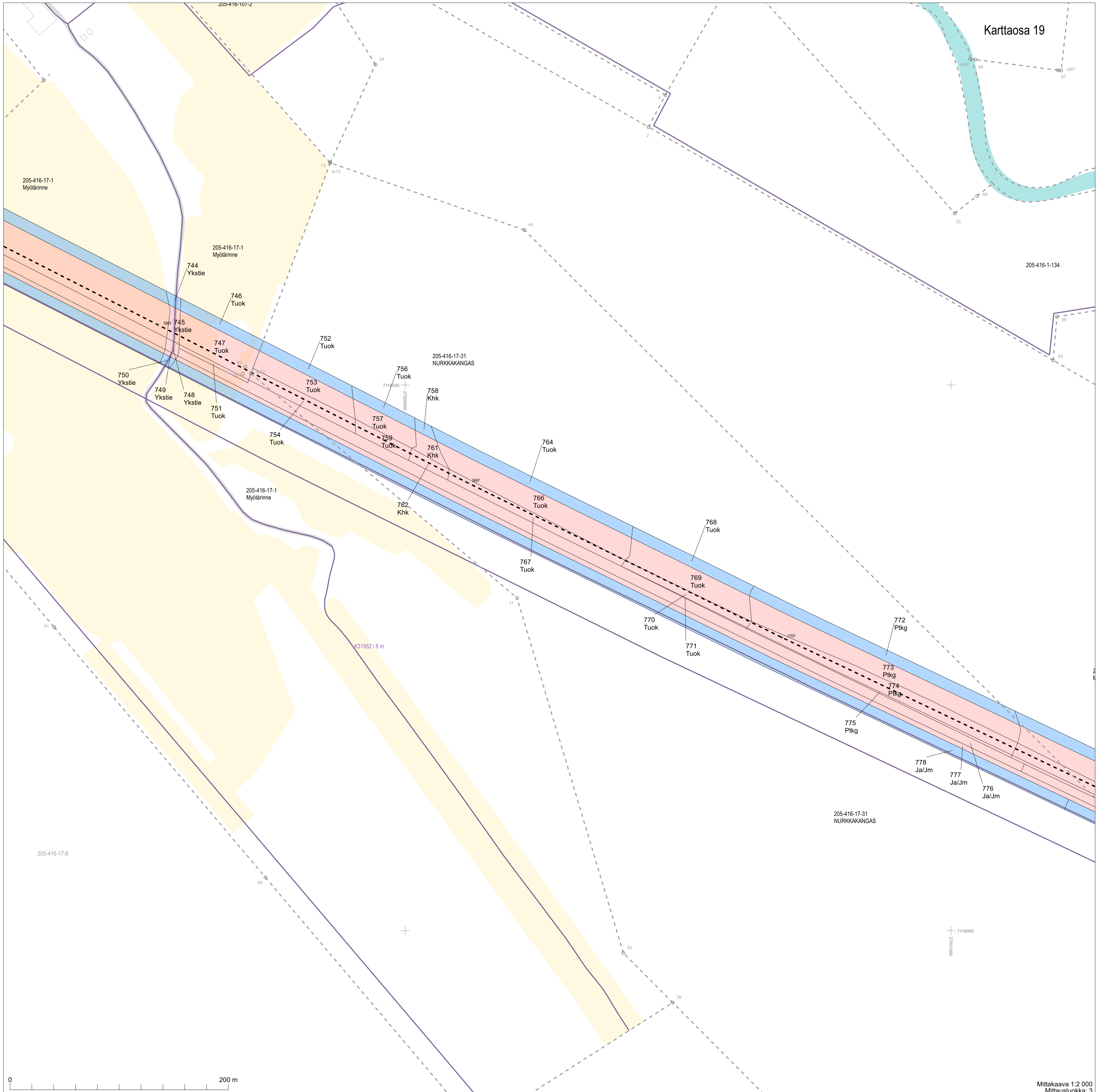


Karttaosa 18



Mittakaava 1:2 000  
Mittauslohkka: 3

Koordinaattijärjestelmä: ETRS-GKN/peruskkoordinaatisto





Karttaosa 20



0 200 m

Mittakaava 1:2 000  
Mittausluokka: 3

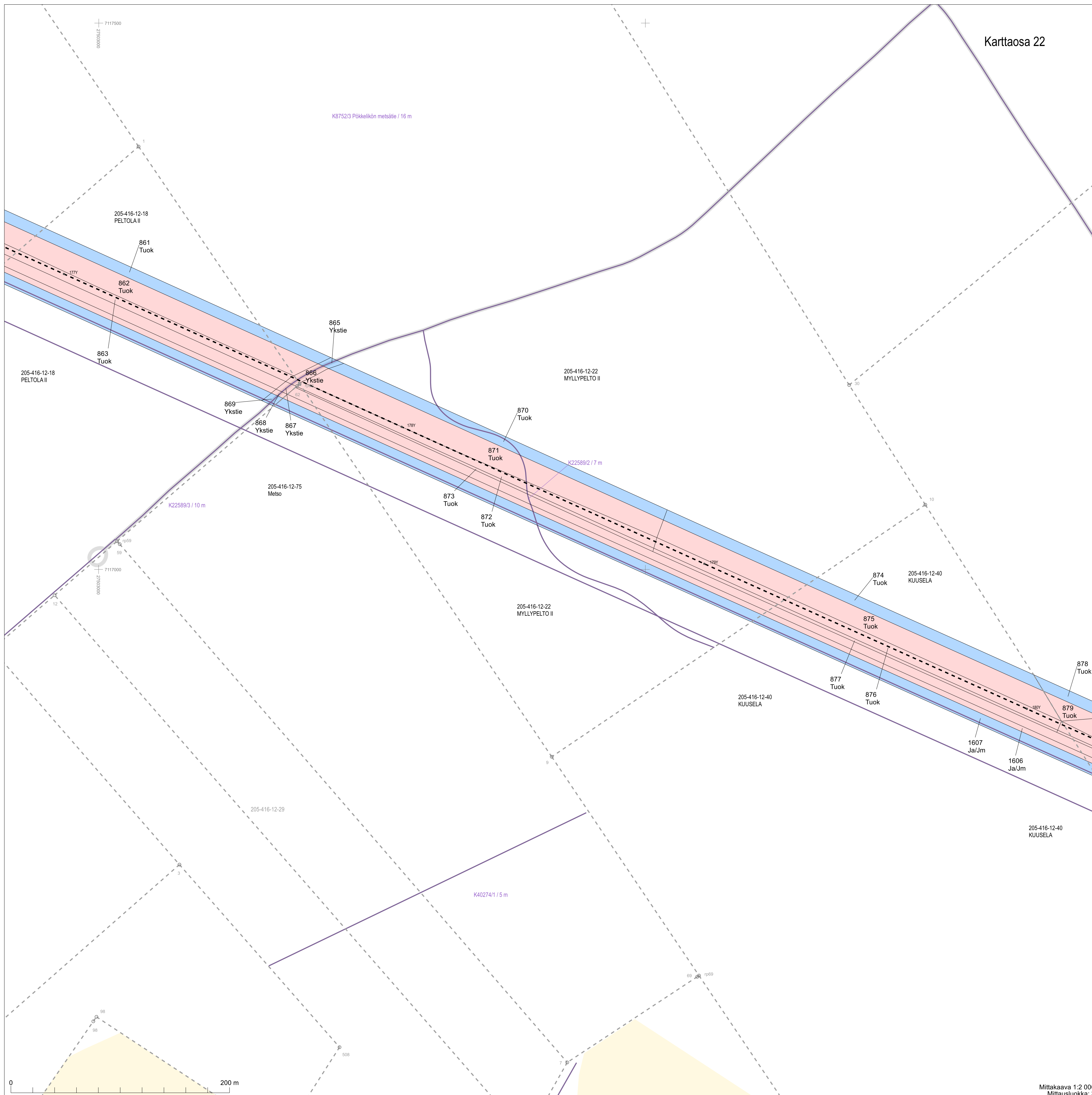
Koordinaattijärjestelmä: ETRS-GKN/peruskoodinaatio

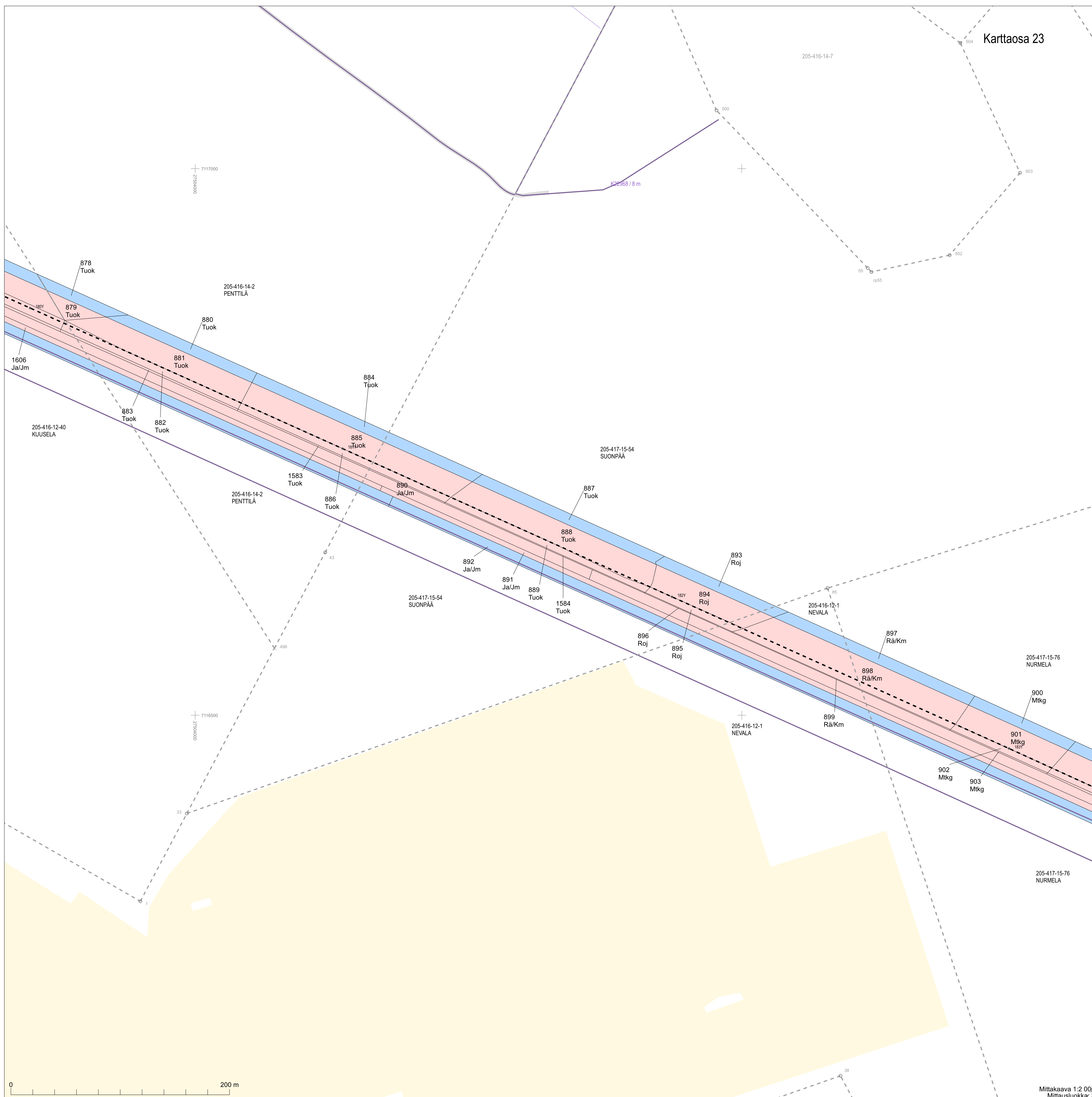


Karttaosa 21

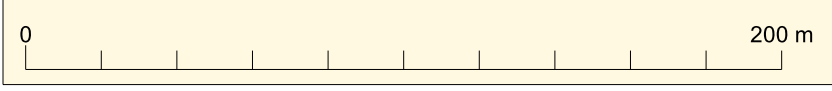


Kartaosa 22

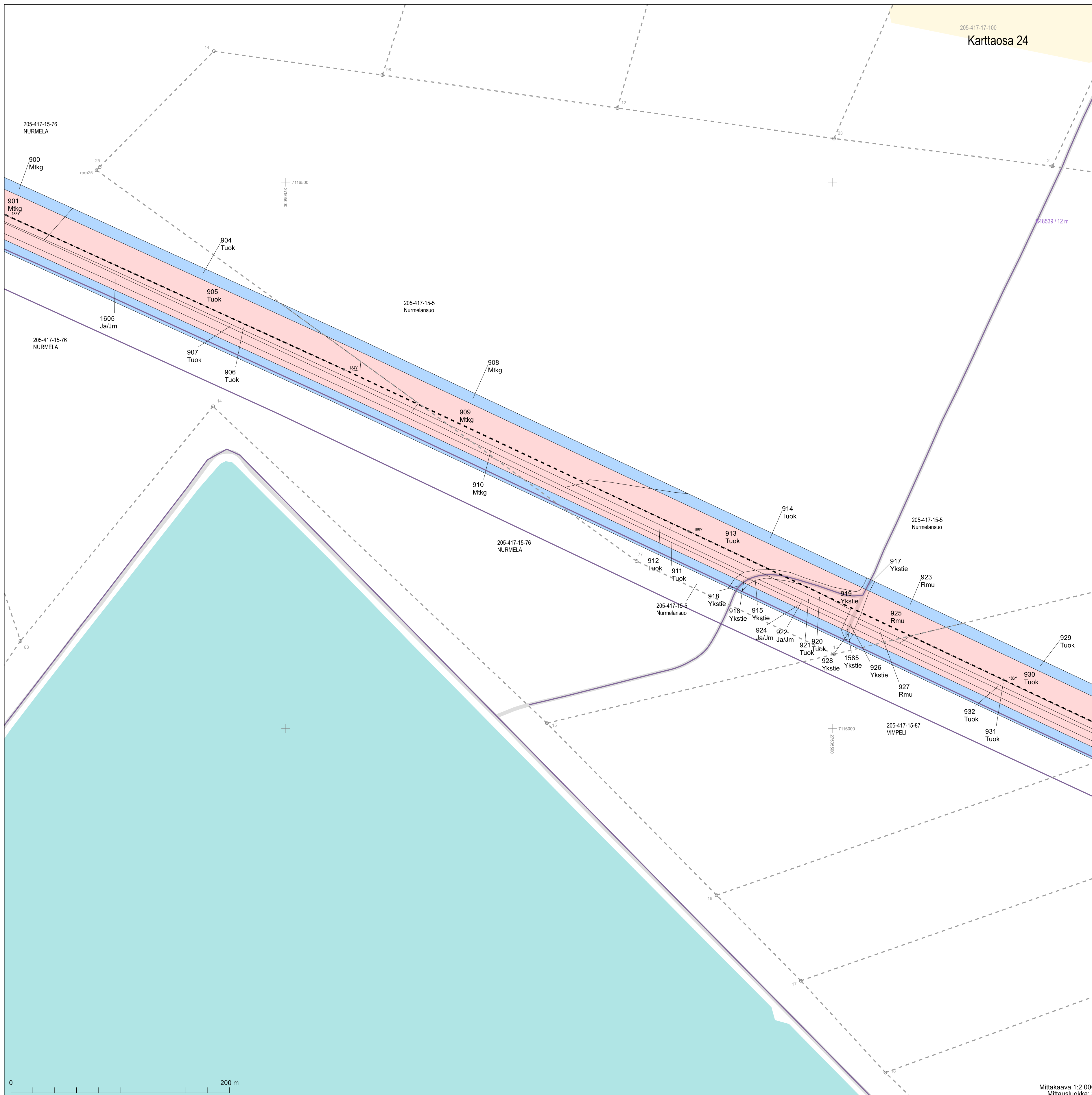




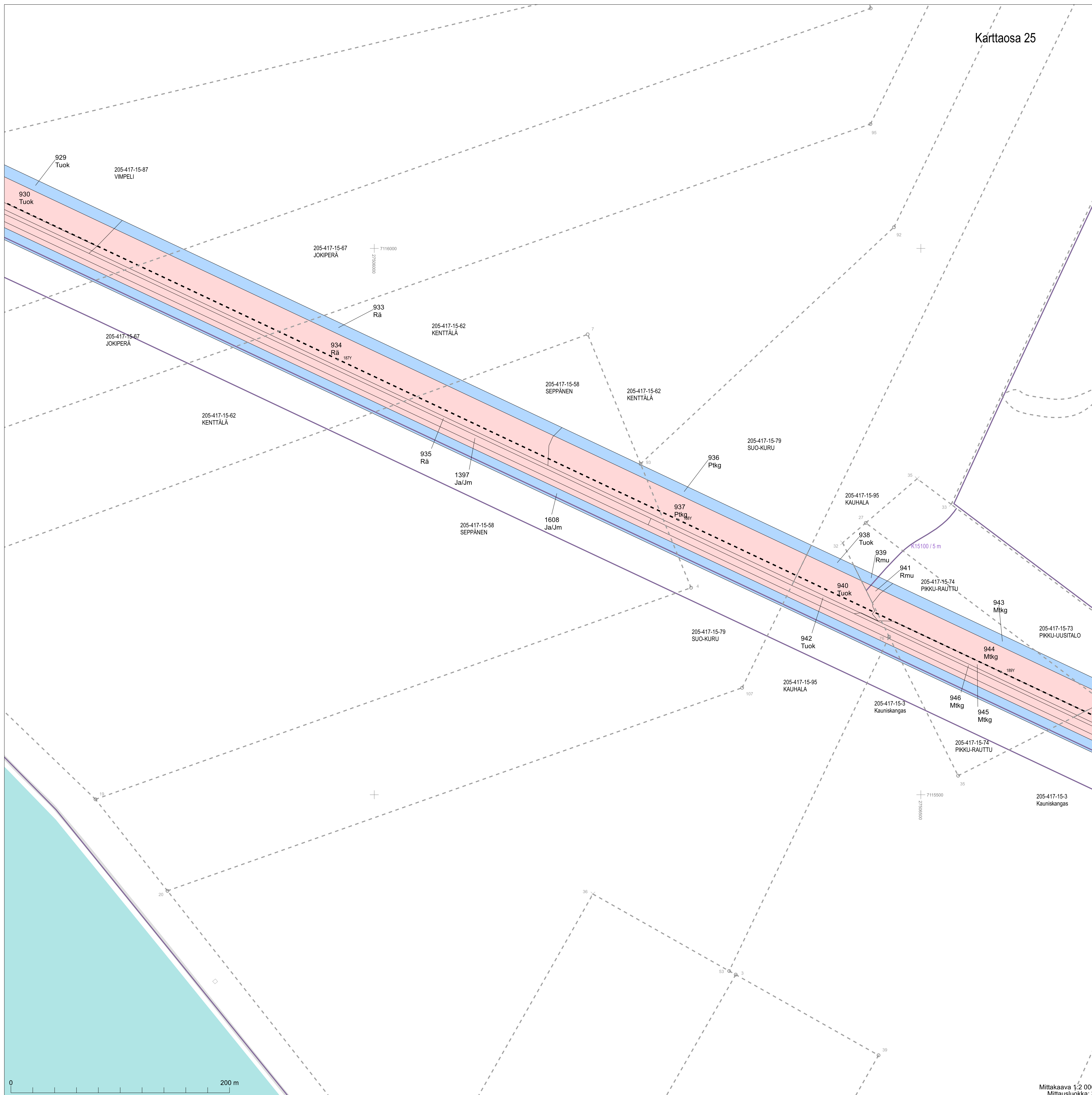
Karttaosa 23



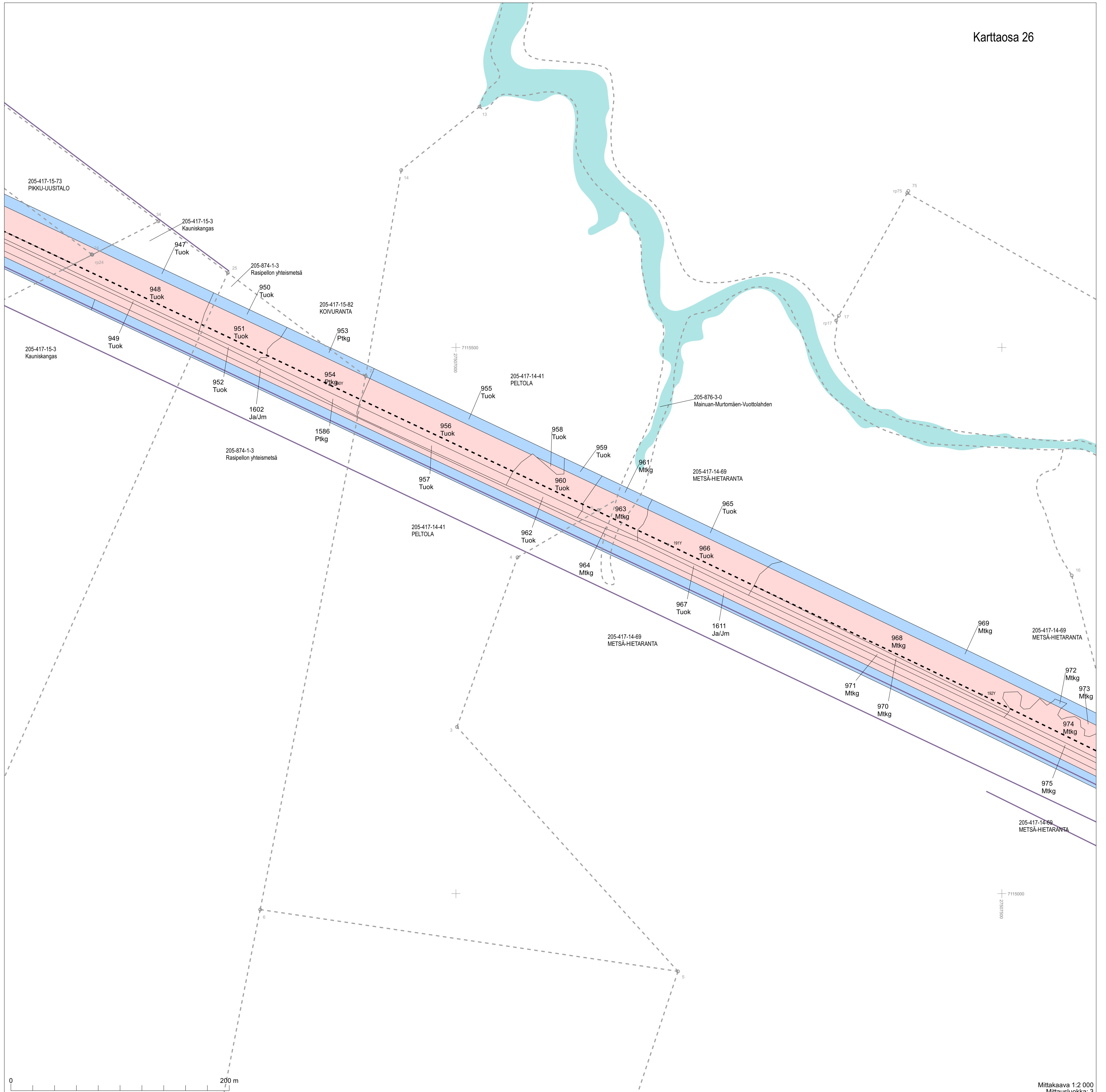




Karttaosa 25



Karttaosa 26

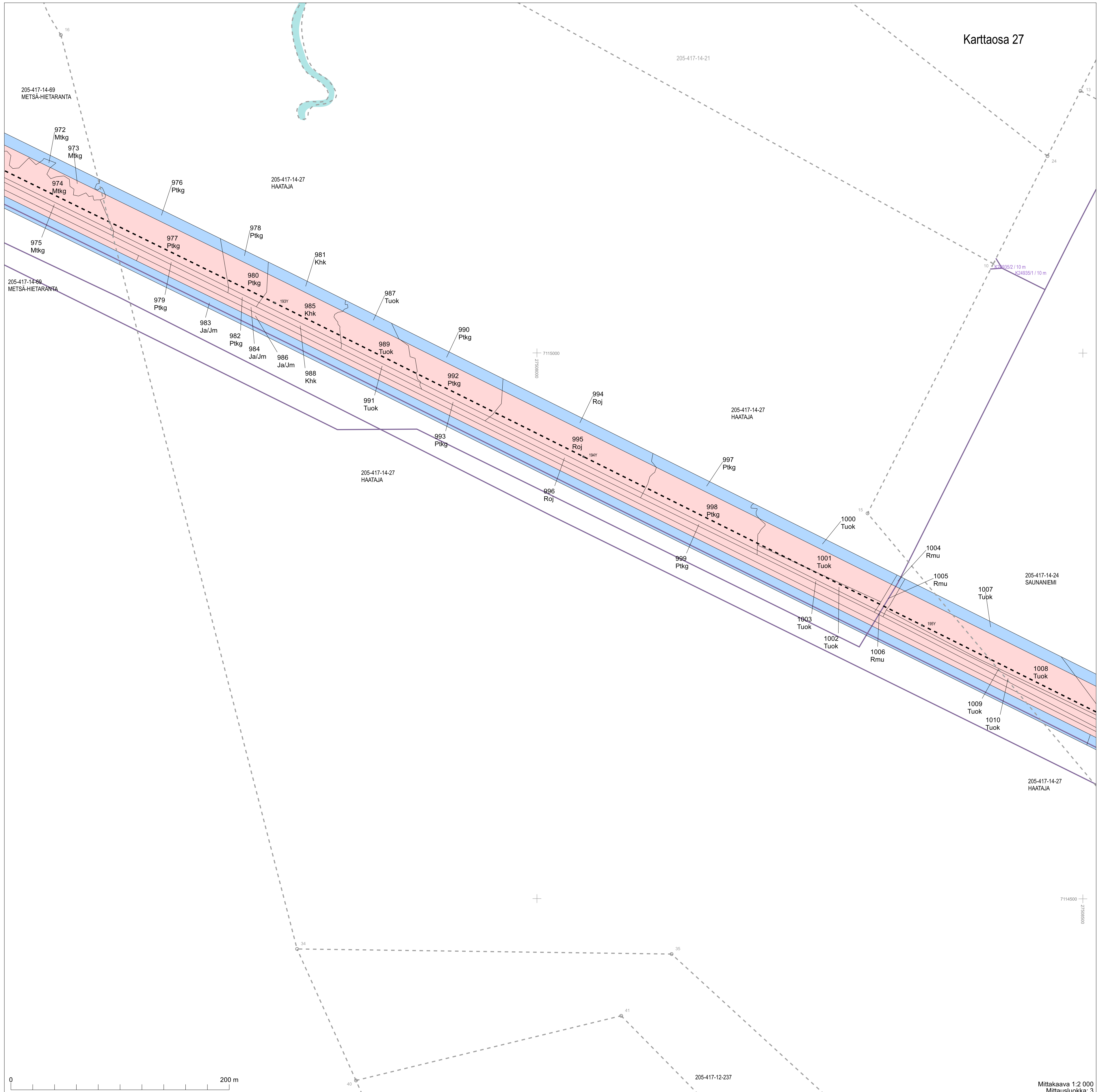


0 200 m

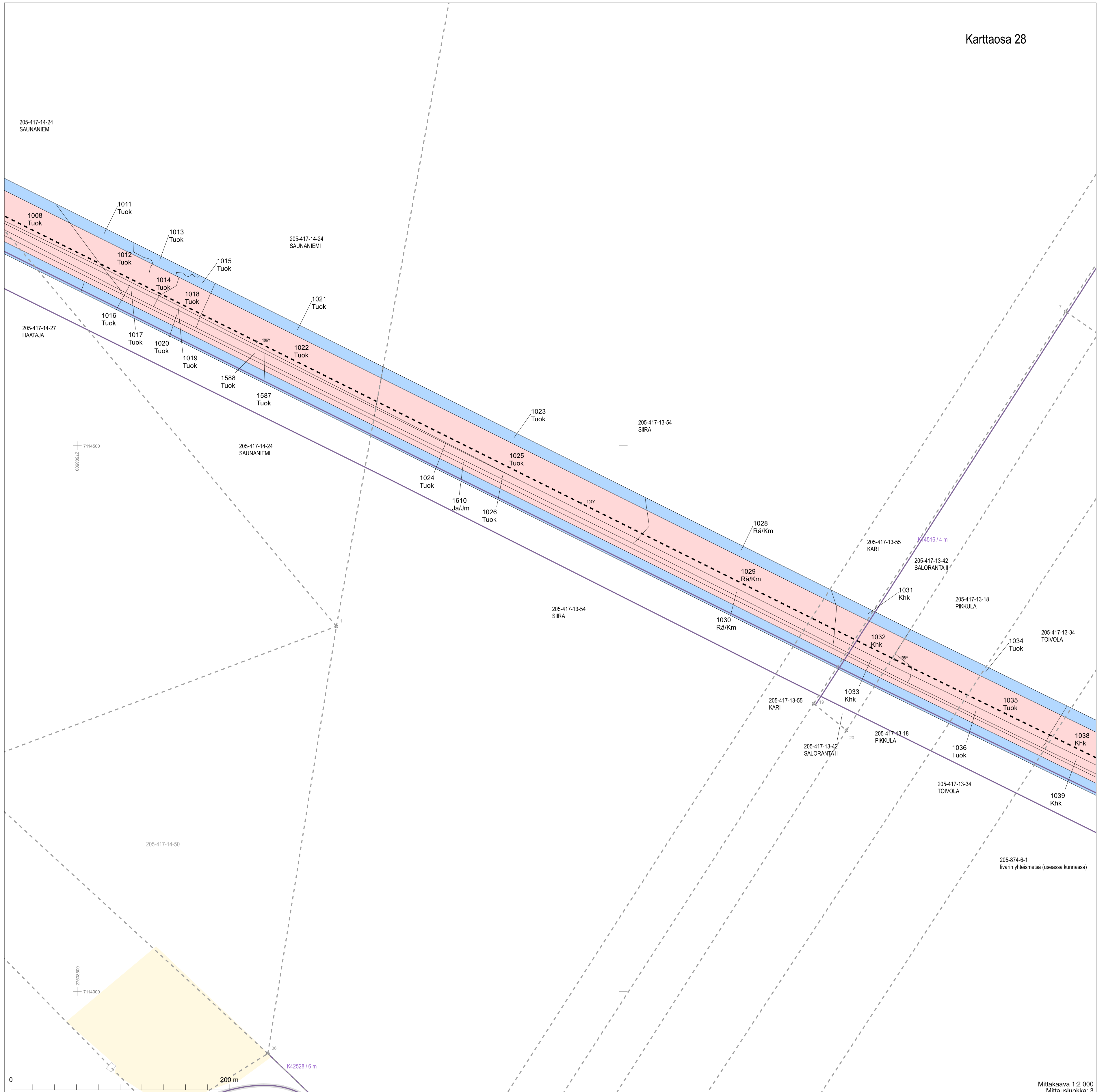
Mittakaava 1:2 000  
Mittausluokka: 3

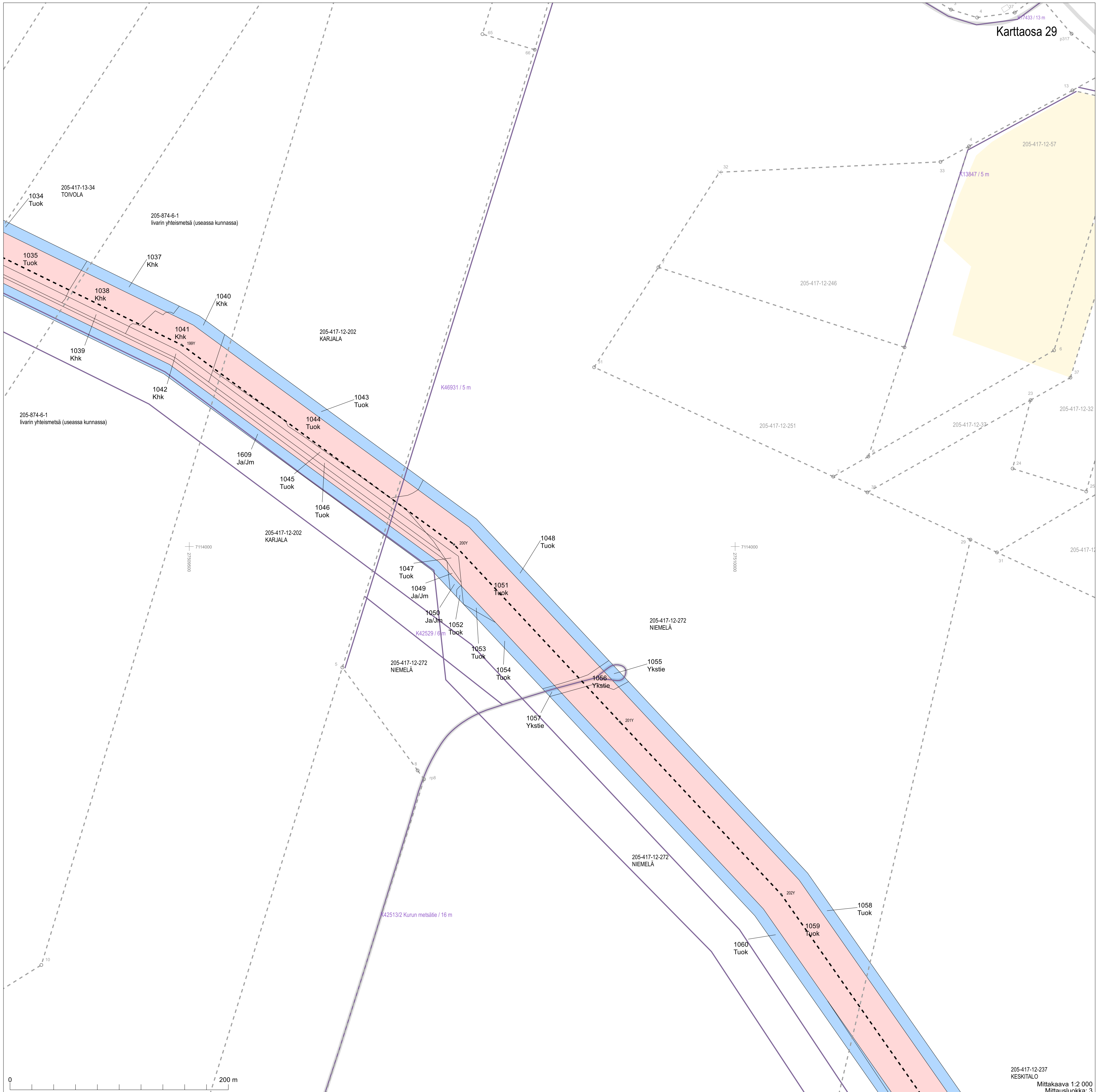
Koordinaattijärjestelmä: ETRS-GKN/peruskoordinaatisto





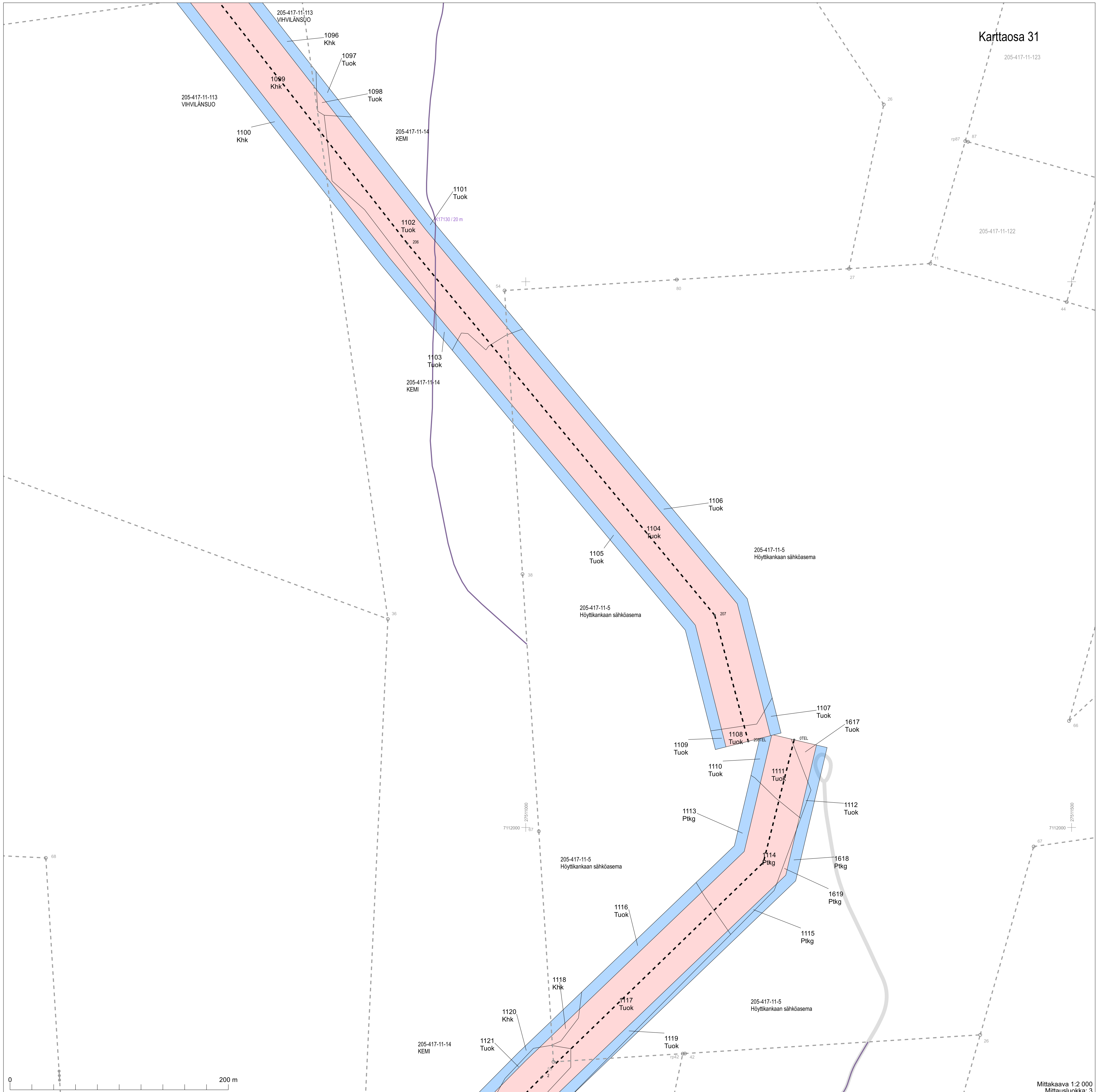
Karttaosa 28

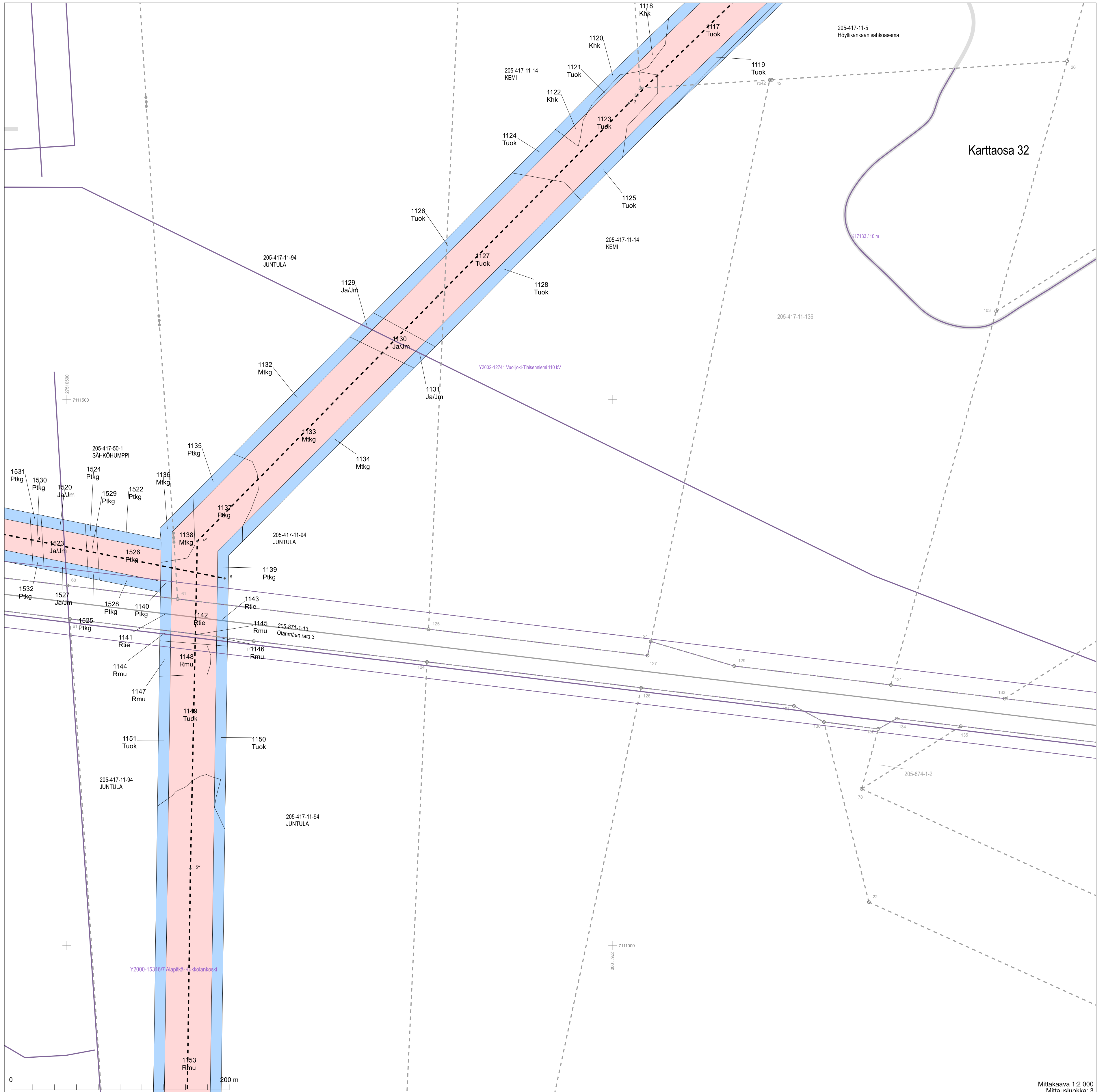




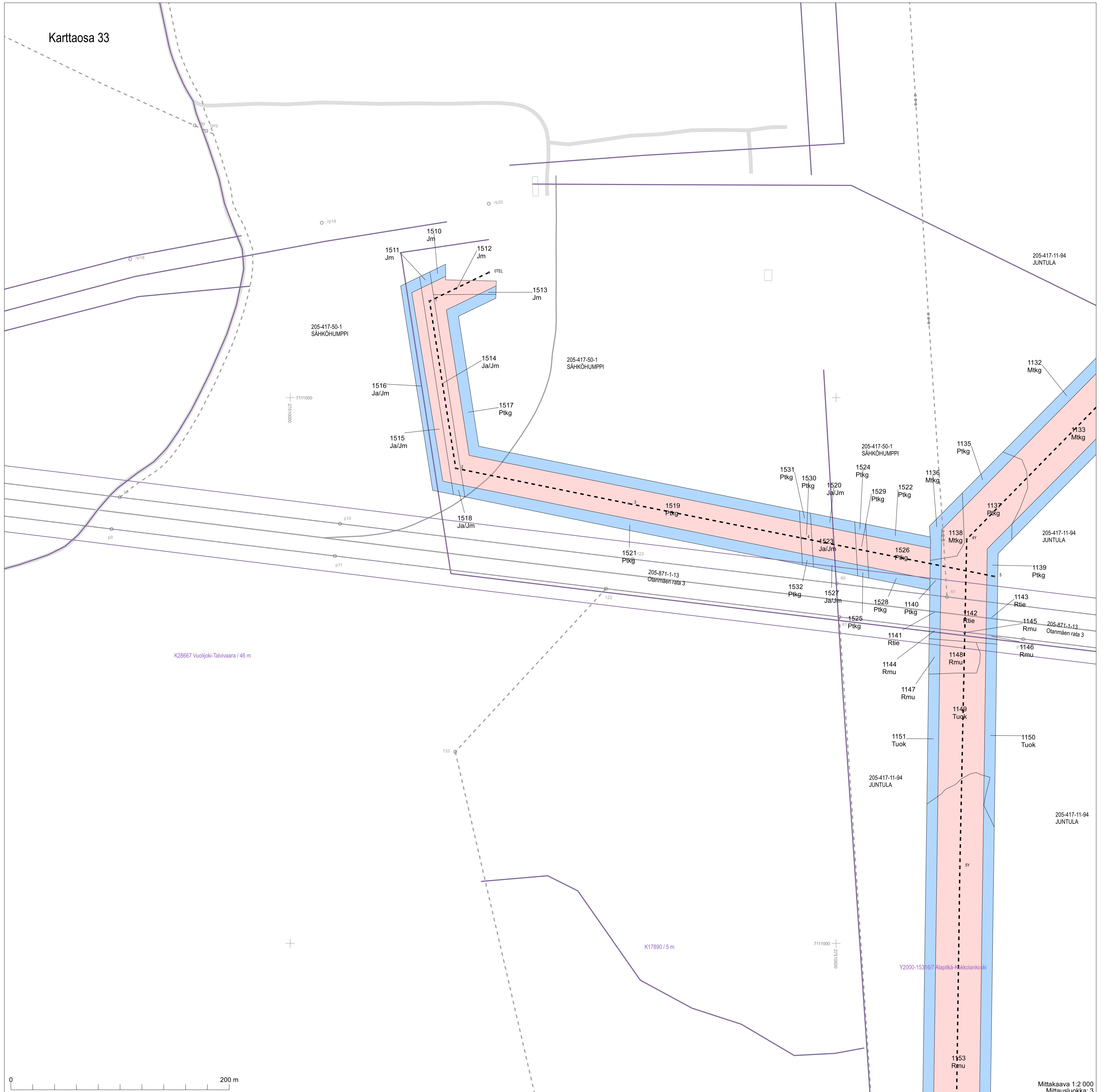


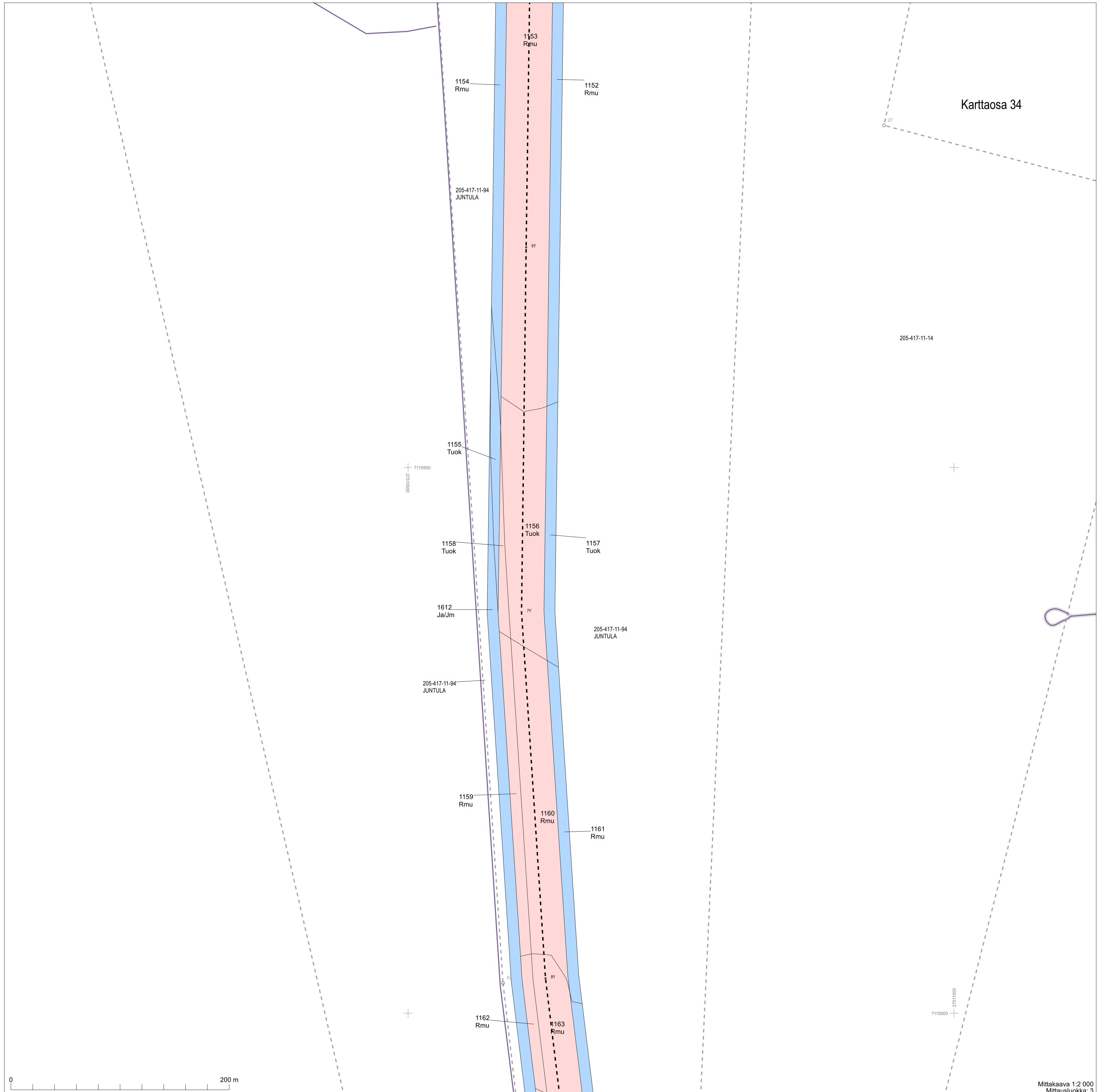












Karttaosa 34

205-417-11-14

7110500  
2751000

+

1612  
Ja/Jm

205-417-11-94  
JUNTULA

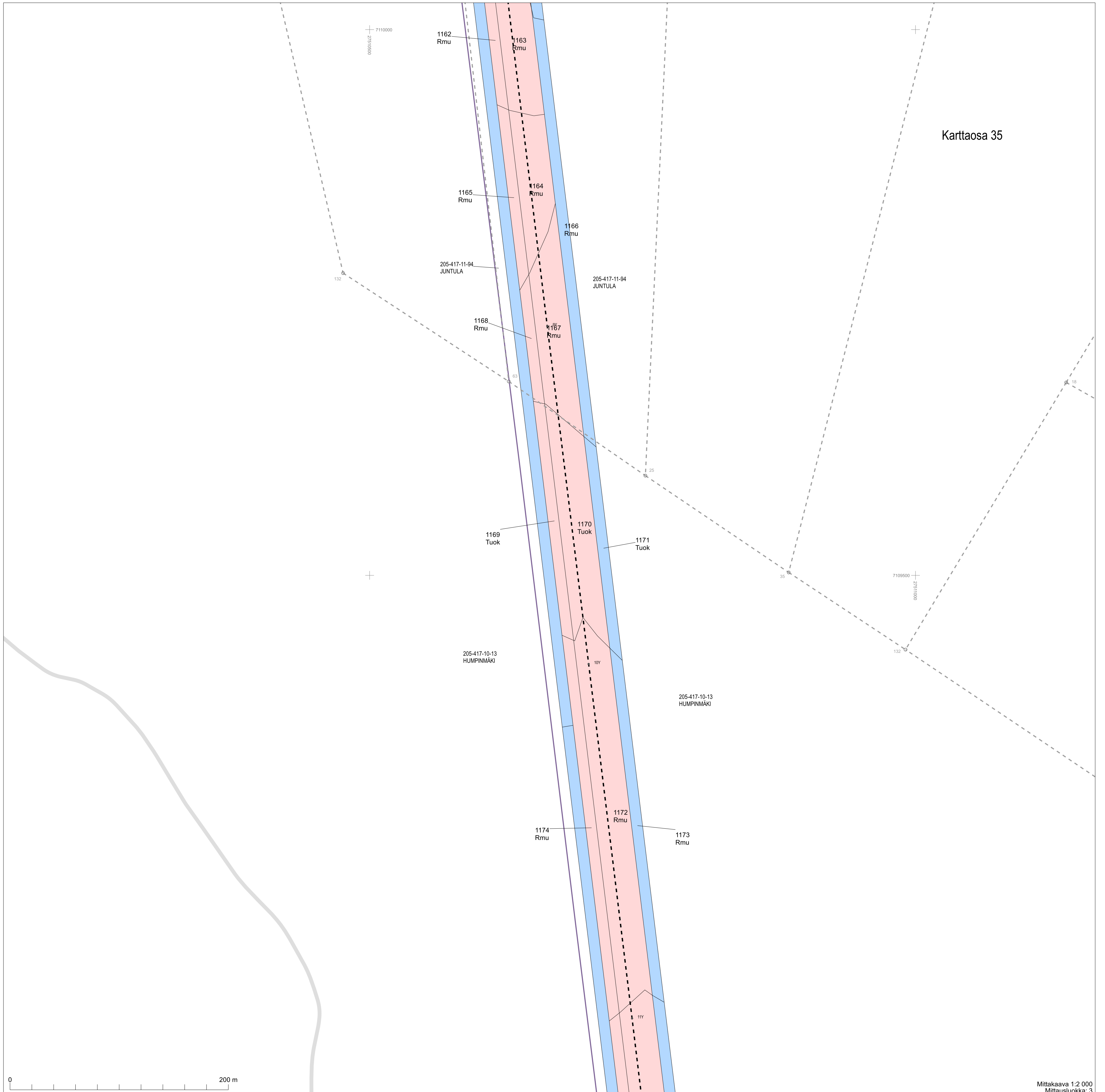
205-417-11-94  
JUNTULA

7110000  
2751000

0 200 m

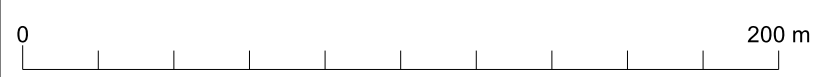
Mittakaava 1:2 000  
Mittausluokka: 3

Koordinaattijärjestelmä: ETRS-GKn/peruskoordinaatisto

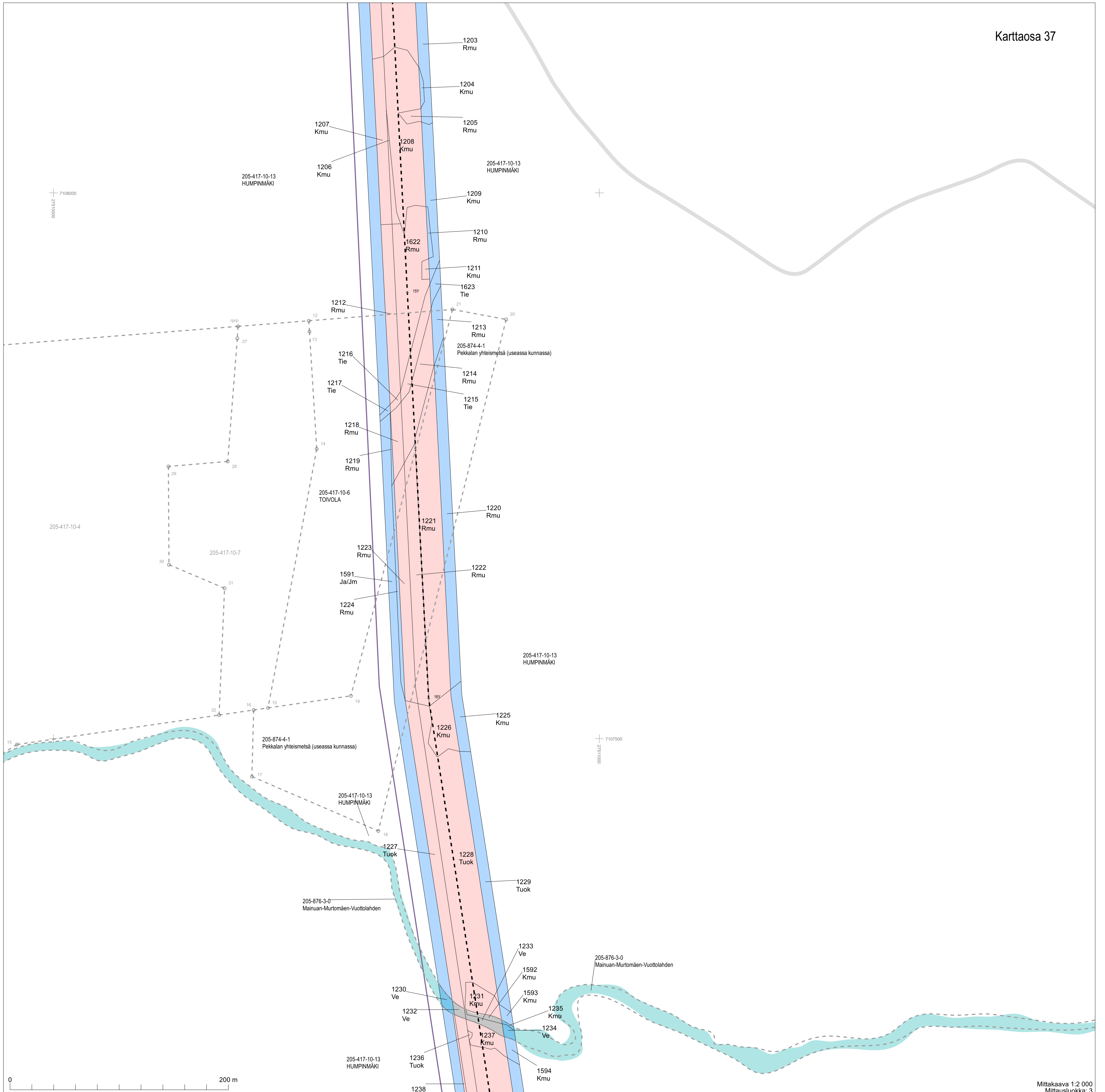




Karttaosa 36

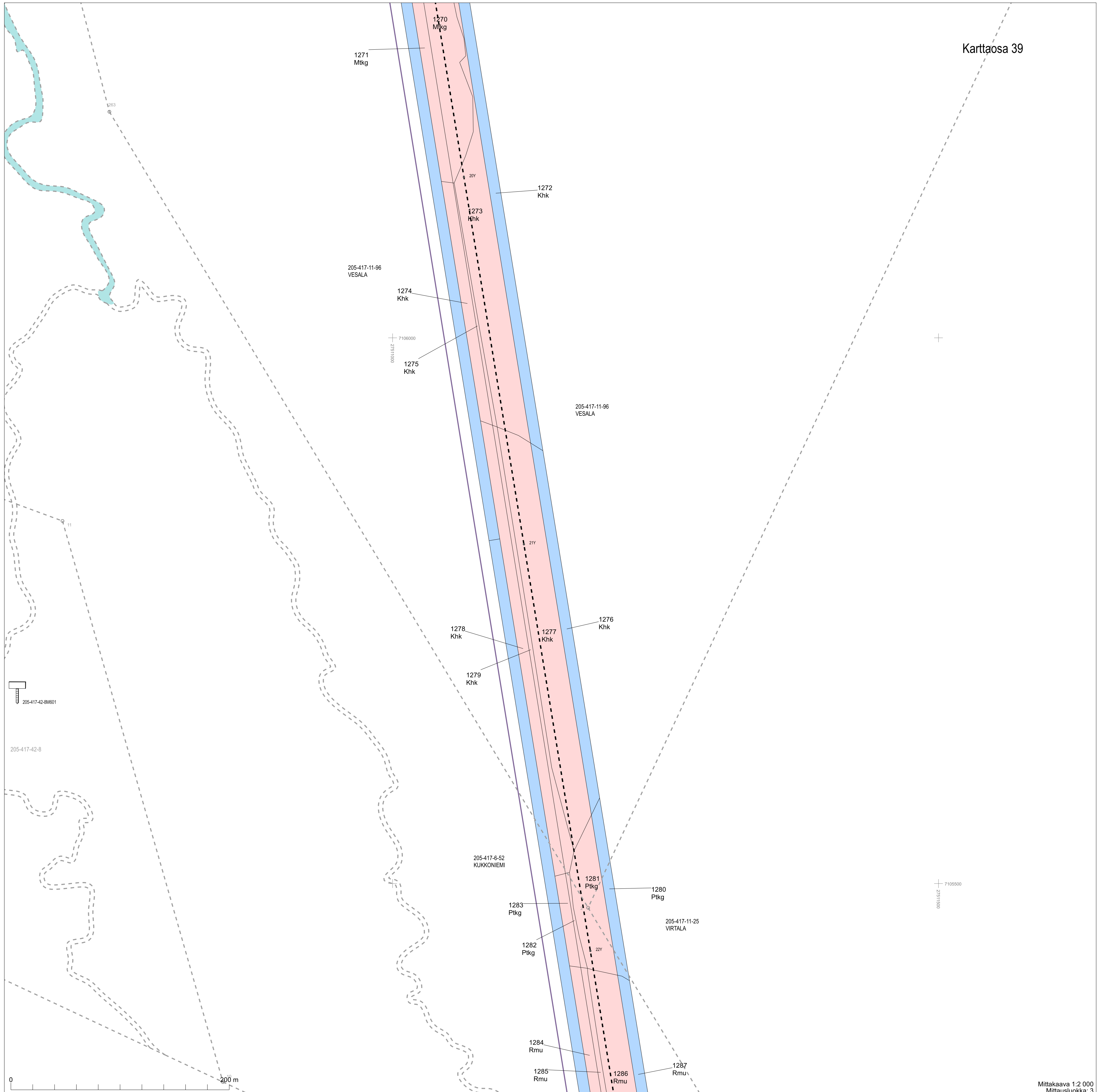


Karttaosa 37









Karttaosa 40

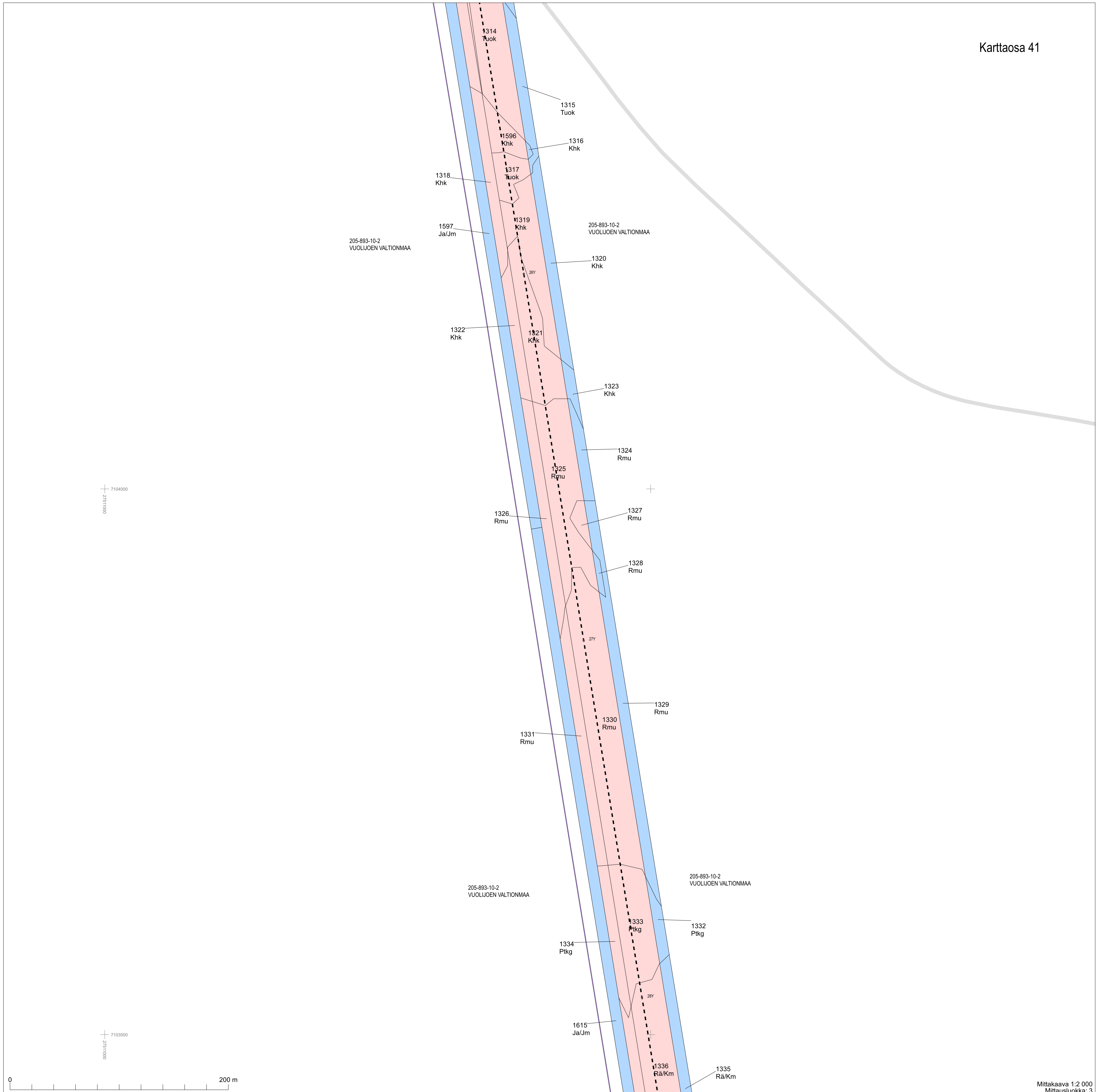


0 200 m

Mittakaava 1:2 000  
Mittausluokka: 3


Koordinaattijärjestelmä: ETRS-GKN/peruskoordinaatisto

Karttaosa 41

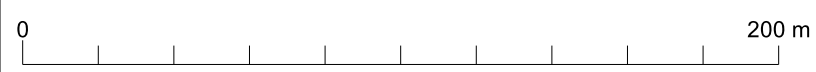
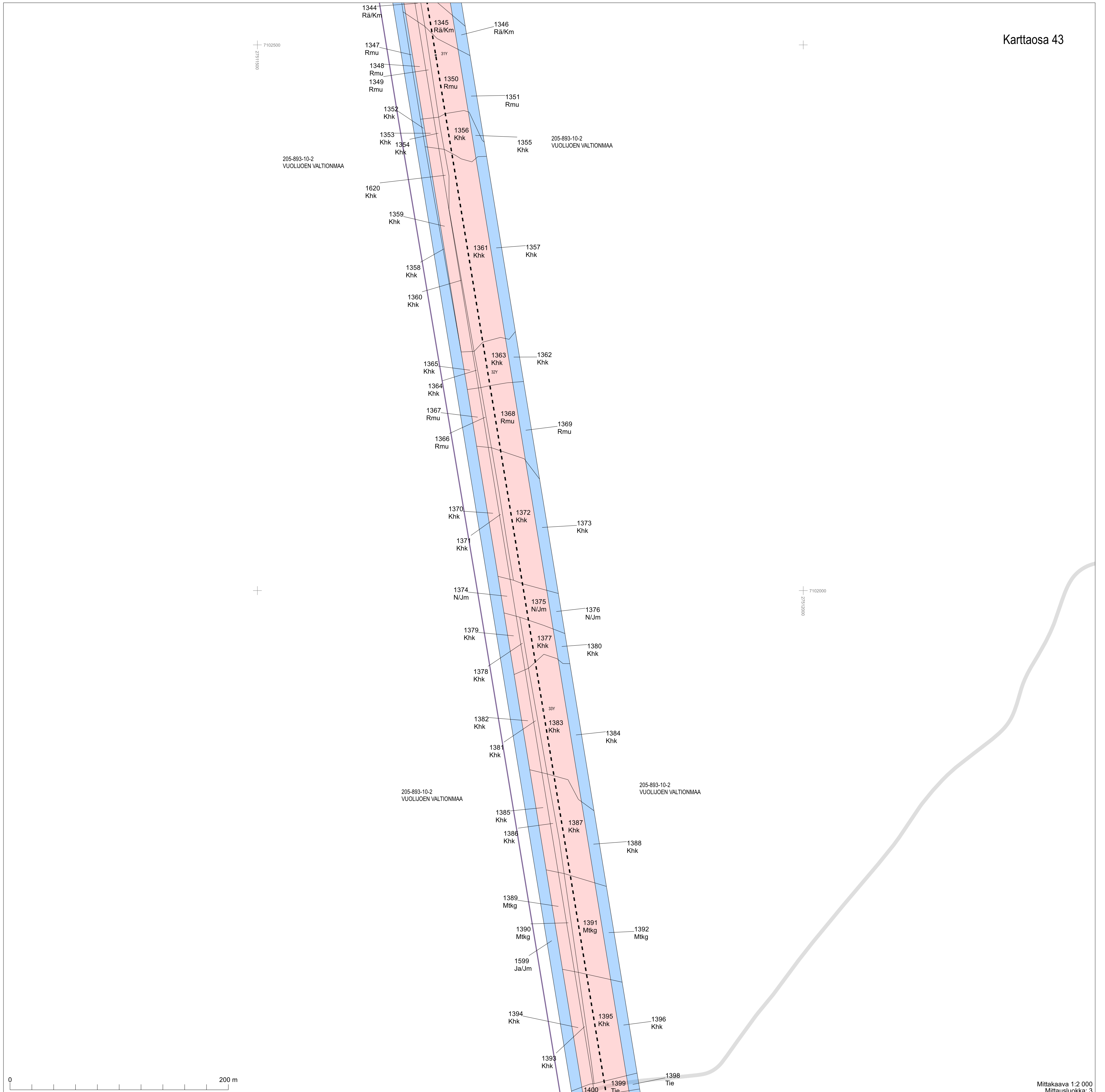




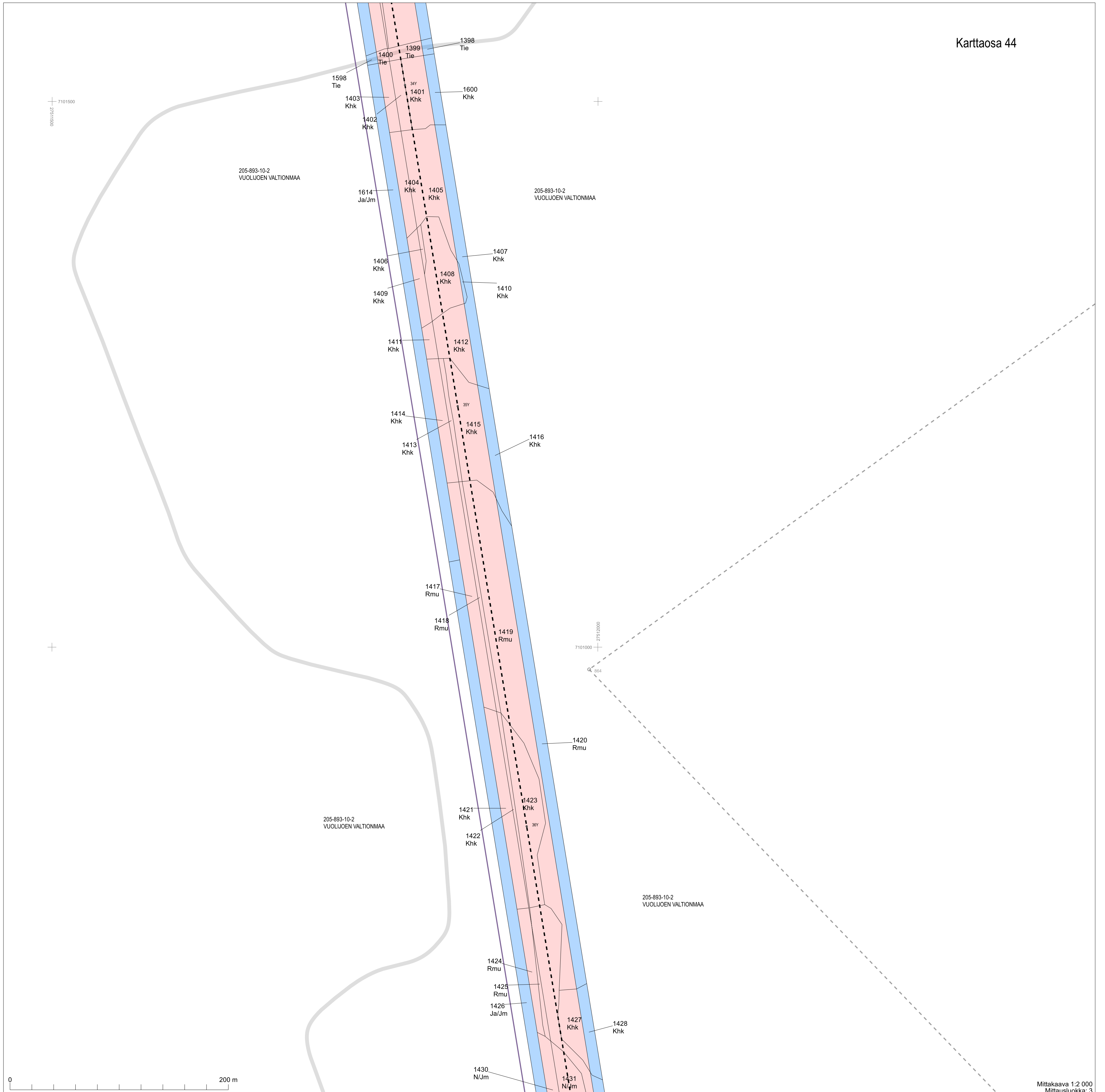
Karttaosa 42



Karttaosa 43



Karttaosa 44



0 200 m

Mittakaava 1:2 000  
Mittausluokka: 3

Koordinaattijärjestelmä: ETRS-GKn/peruskoordinaatisto



Karttaosa 45



0 200 m

Mittakaava 1:2 000  
Mittausluokka: 3

Koordinaattijärjestelmä: ETRS-GKn/peruskoordinaatisto

