Toimituskartta
Toimitusnumero 2024-737747

MMLm/10132/33/2024

684-419-3-83
684-436-3-18
684-436-3-29
684-436-3-13
PERKOLA
684-436-3-29
VUORISTO
684-436-3-12
KASKELA II
684-419-3-82
684-419-3-82
OKO
684-419-1-36
684-419-3-83
RISTE
684-419-3-31
ALHO
684-419-1-36
METSÄSIMULA
684-419-2-208
684-419-2-3
Kallio
684-419-1-11
PEURANALHO
684-419-3-32
KURJENALHO
684-419-2-208
VAHTERISTO
684-419-2-194
LEHTIKALLIO
684-419-3-3
Lampi
684-419-1-15
KOIVUSALO II
684-419-3-159
Kyläheinilä
684-419-2-160
HAANPERÄ
684-419-3-91
KURKIMÄKI
684-419-1-30
TUITTI
684-419-2-183
UUSIKARTANO
684-419-2-217
HAVULINNA
684-419-2-30
KOIVUSALO I
684-419-2-132
HAVUMAA
684-419-2-206
KOIVUSALO
684-419-3-30
Lähde
684-419-2-183
684-419-2-206
684-419-3-159
Kyläheinilä
684-419-1-60
Valininkallio
684-419-3-162
684-419-2-183

K5139/1 / 5 m
K5139/2 / 5 m
K5365 / 4 m
K5333 / 4 m
K7245 / 4 m
K3277 / 8 m
K32277 / 6 m
K13746 / 7 m
K13744 / 10 m
K3270/3 / 4 m
K3270/1 / 4 m
K3270/2 / 4 m
K3260/2 / 4 m
K3260/1 / 4 m
K33758/1 Ruskan yksityistie
K33758/2 Ruskan yksityistie / 8 m
K33052/1 / 7 m
K473 / 7 m
K33074 / 8 m
K34621 / 7 m
K33052/2 / 7 m
K43792 Aitutie
K34779 Riihikedon yksityistie / 8 m
K3332 / 5 m
K45266
K7867 / 5 m
K24491 / 8 m
K45294 / 6 m
K40983/1 / 5 m
K40983/2 / 5 m
K27878 / 10 m
K25663 / 10 m
K25662 / 10 m
Y1999-19366 Tie / 7 m
Y1999-19364 Tie / 5 m
Y2000-38097/1 Voimansiirtolinja
K1424 Maantien suoja-aleue
K41478 Maantien suoja-alue
K232
K238

Karttaosat
1
2
3
4
5
6
7

0
500 m

Mittakaava 1:5 000
Mittausluokka: 3

Koordinaattijärjestelmä: ETRS-GKn/peruskoordinaatisto

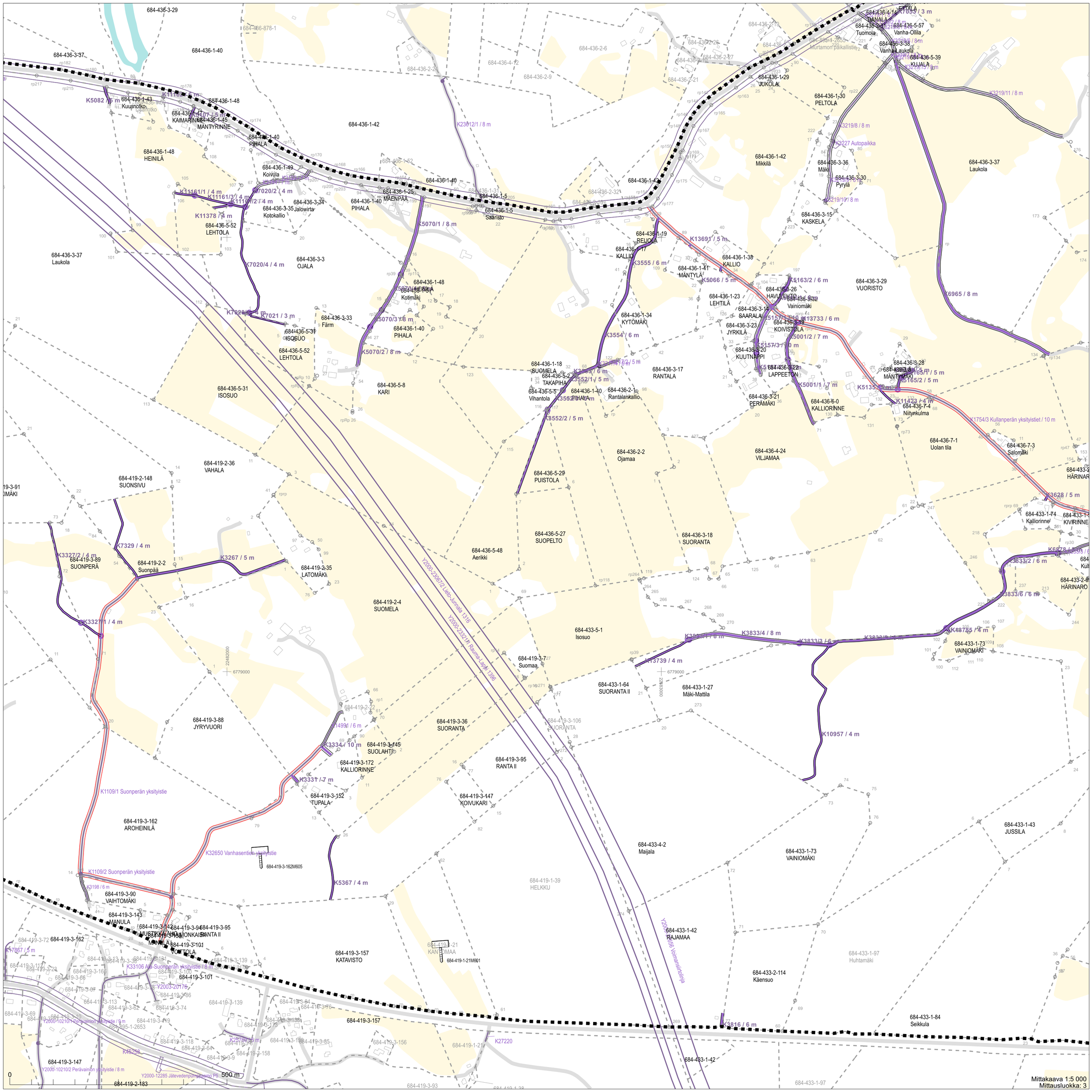

Koordinaattijärjestelmä: ETRS-GKn/peruskoordinaatisto

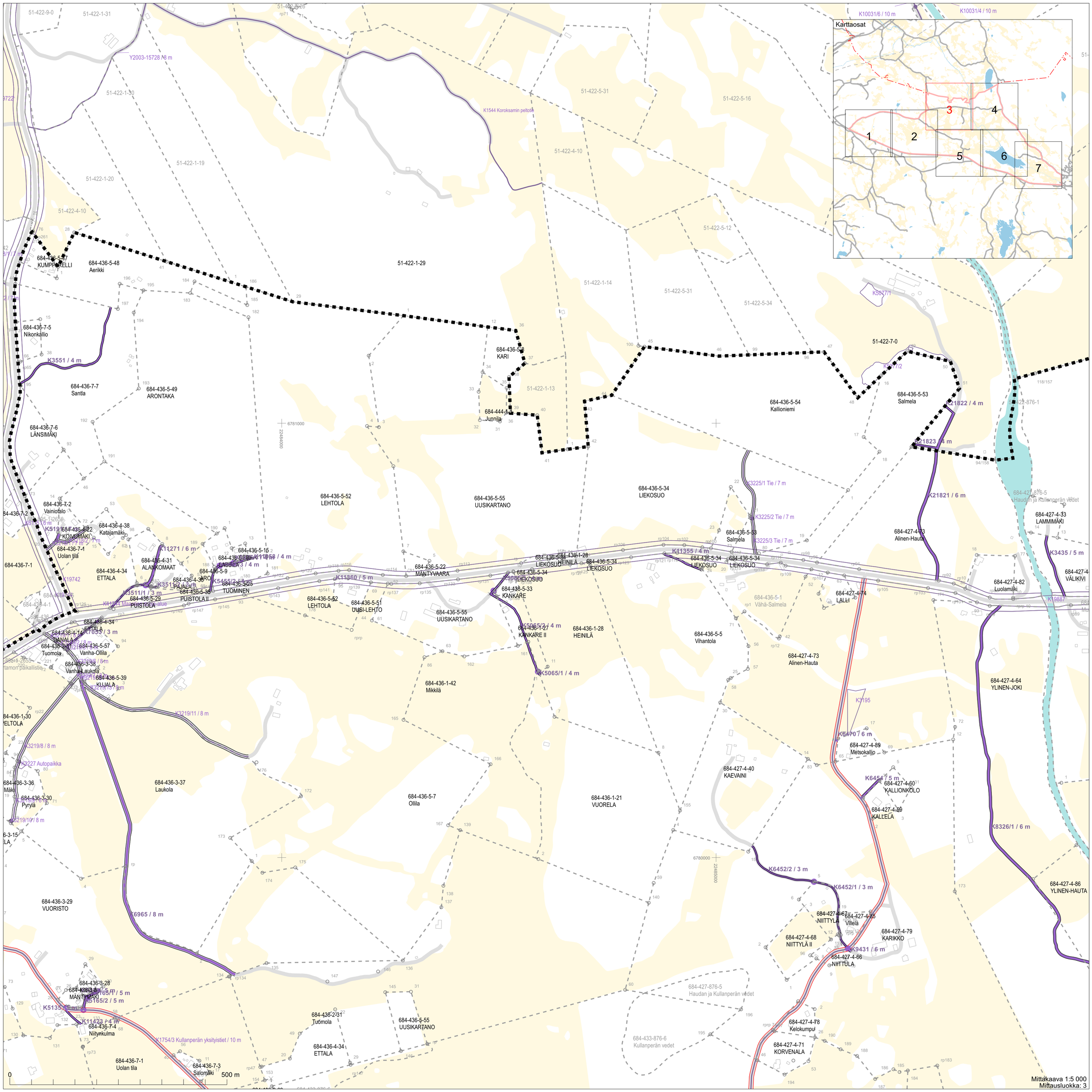

Koordinaattijärjestelmä: ETRS-GKn/peruskoordinaatisto

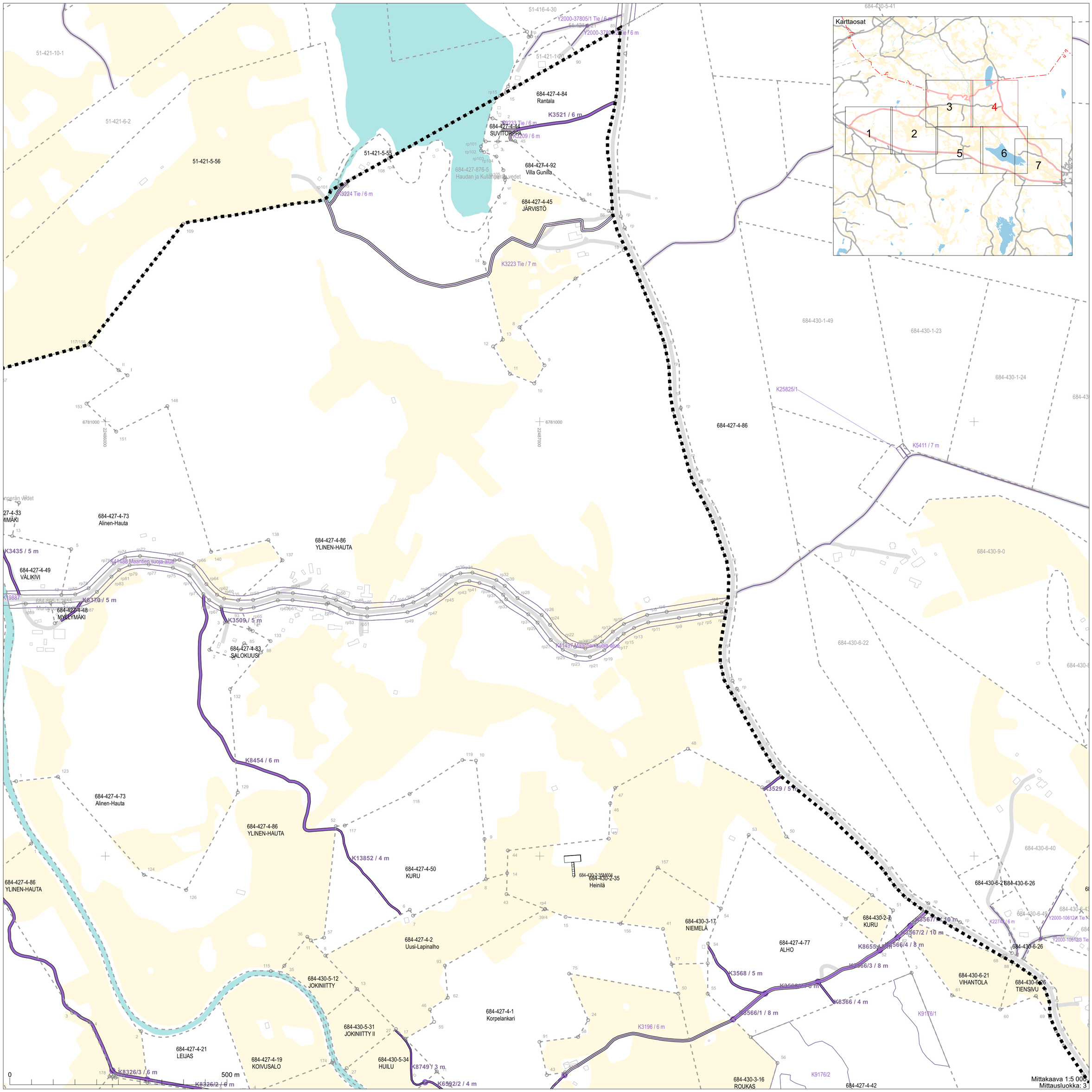

Koordinaattijärjestelmä: ETRS-GKn/peruskoordinaatisto

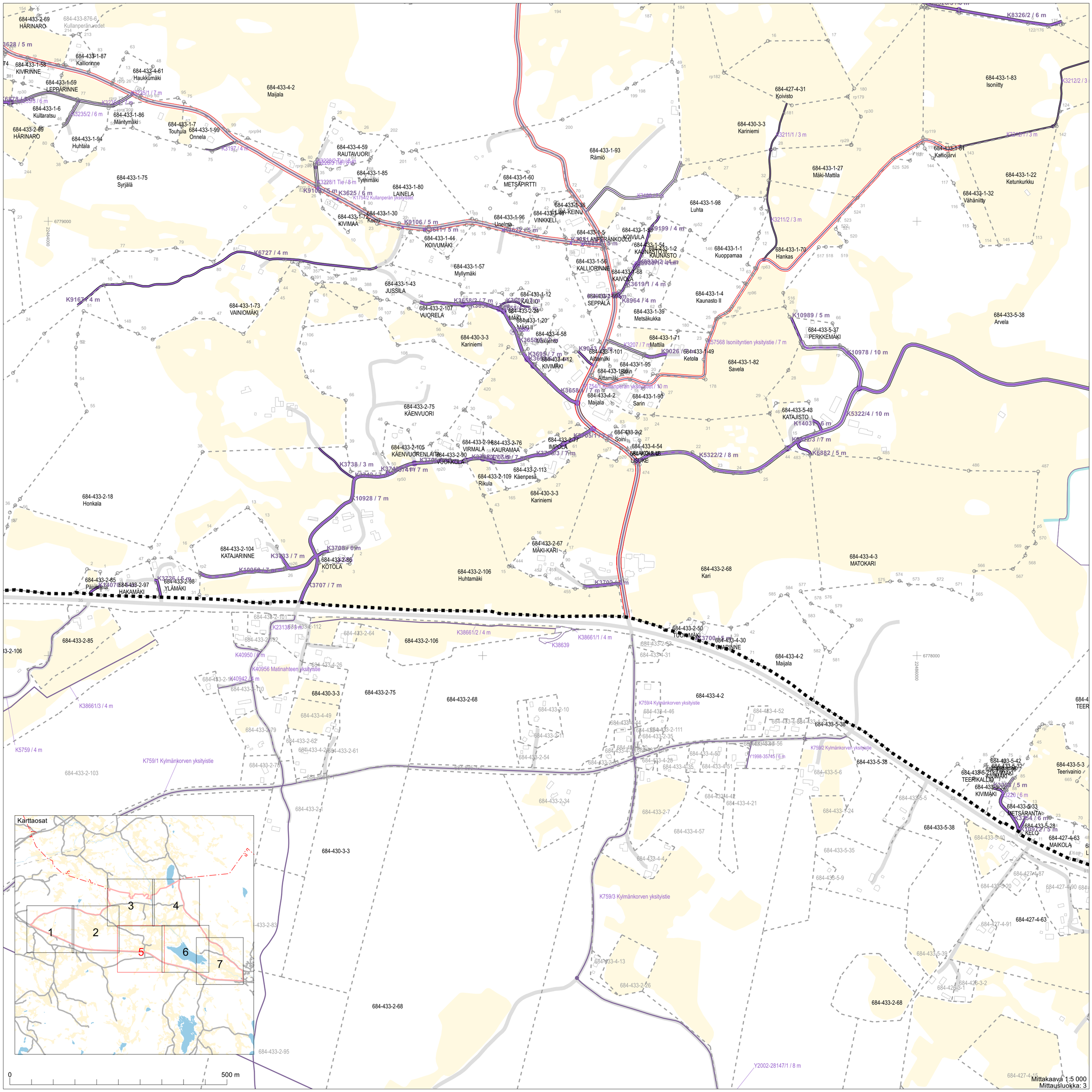

Koordinaattijärjestelmä: ETRS-GKn/peruskoordinaatisto

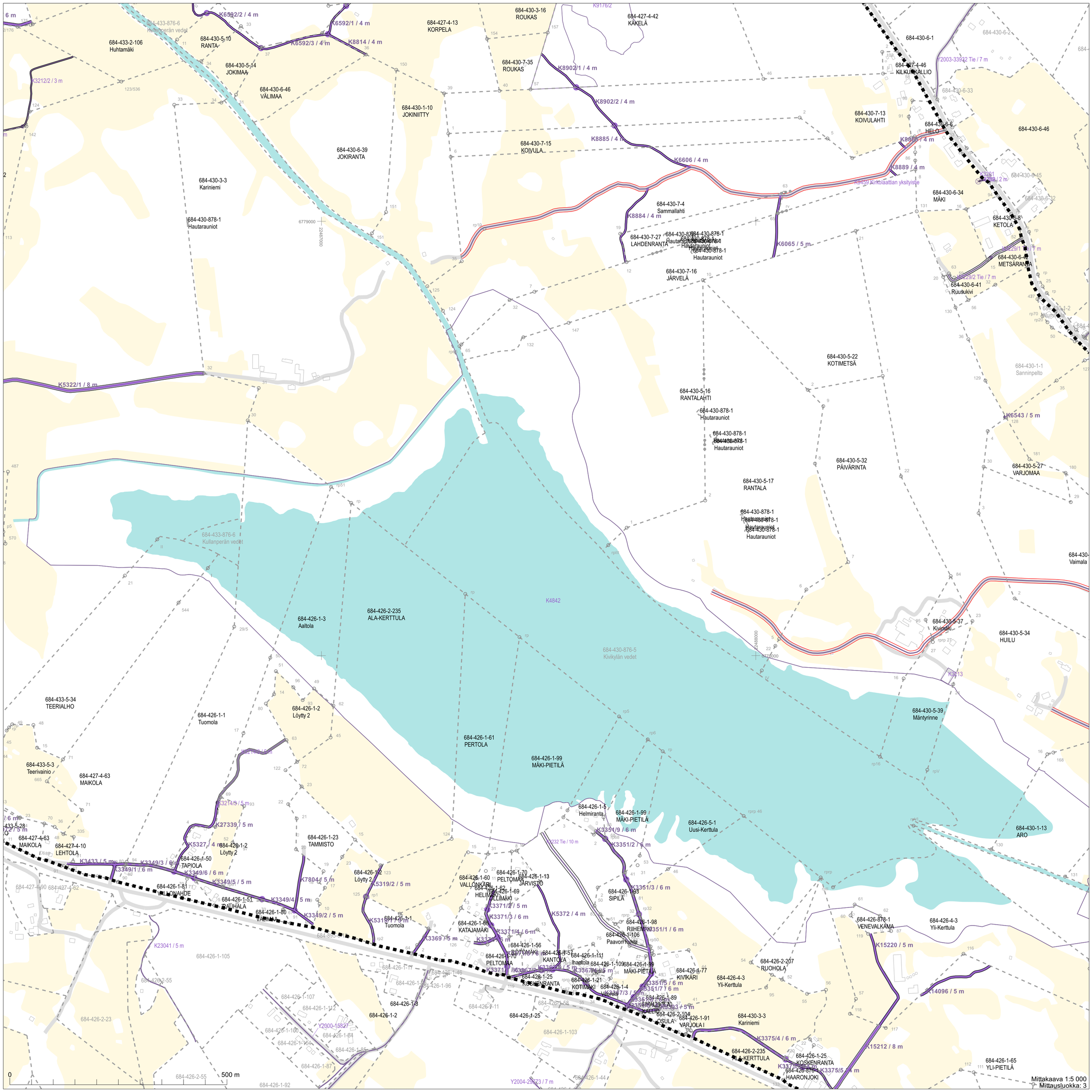

Koordinaattijärjestelmä: ETRS-GKn/peruskoordinaatisto

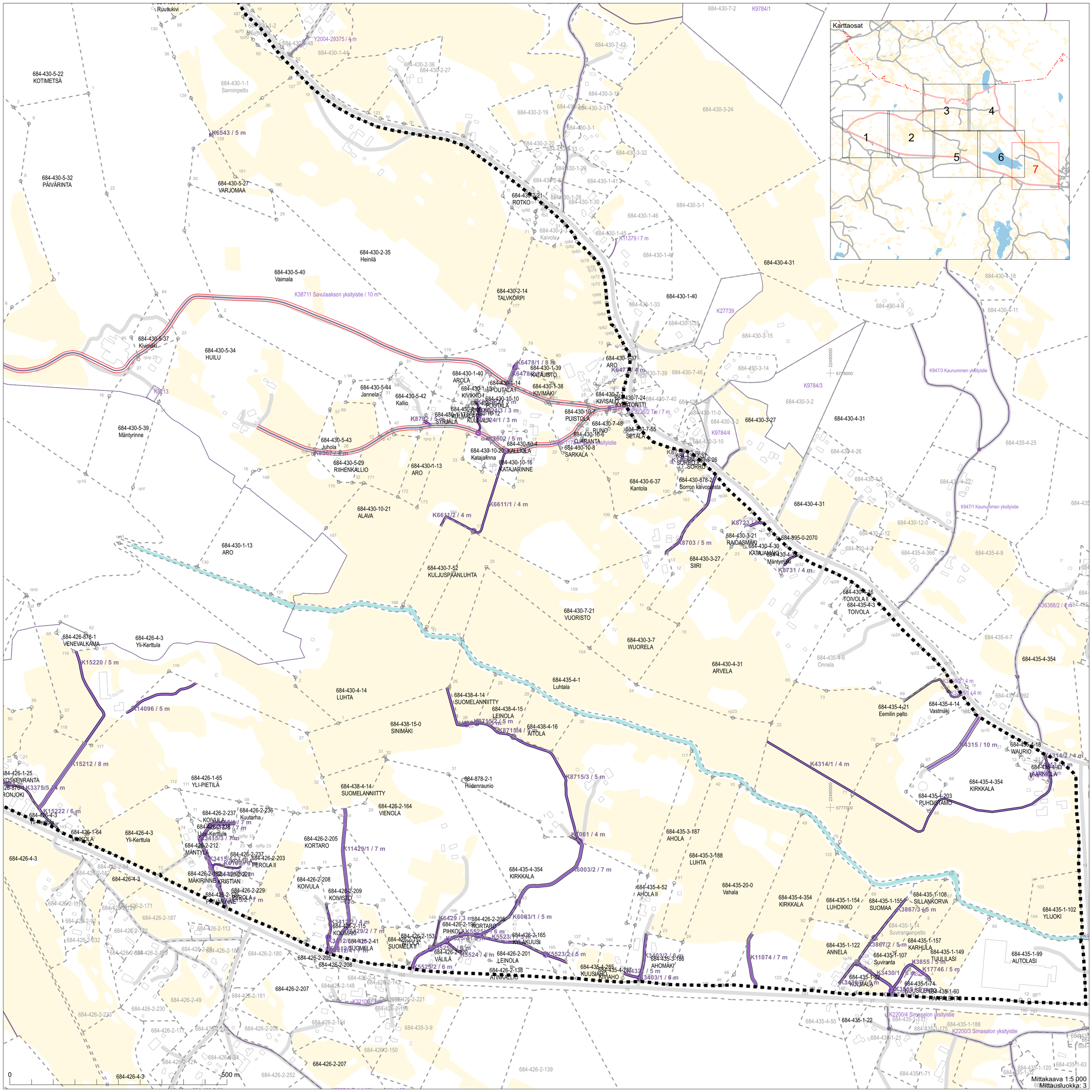

Koordinaattijärjestelmä: ETRS-GKn/peruskoordinaatisto

MML MAANMITTAUSLAITOS

Toimituskartan selite

	Toimituksessa vahvistettu tai uusi	Toimituksessa mukana	Toimituksessa poistettu	Ei mukana toimituksessa
Kiinteistöjen välinen raja - Tilan tai rekisteriyksikön raja - Tontin tai yleisen alueen raja - Kuntaraja			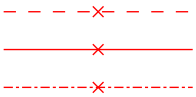	
Kiinteistötunnus - Kiinteistö / määräala	297-411-1-31 (297-411-1-27) (M601) Koivula	297-411-1-27		297-411-1-23
Rajamerkki - Putkipyykki - Maaperäkivipyykki - Yksikivinen pyykki - Nelikulmainen pyykki - Viisikivinen pyykki - Viisipaaluinen pyykki - Rajapiste - Rajaviitta	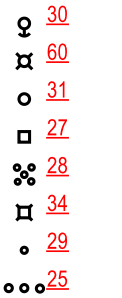	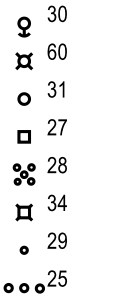		
Rajan pituus - Rajamitta - Rajamitta ja lisämitta	31.0 21.0+2.5	31.0 21.0+2.5		
Muu rajamerkkien välinen etäisyys (sidemitta)				
Käyttöoikeus ja sen tunnus - Tieoikeus, osan numero, leveys - Muu linjamainen oikeus - Alueellinen oikeus / maantien suoja-alue / näkemäalueen raja - Vedenotto-oikeus	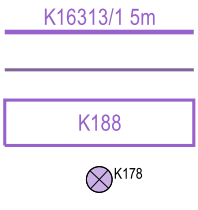		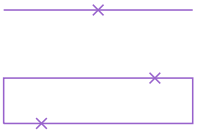	
Maastokuvio - Tunnus - Raja	2	2		
Yksityistien vaikutusalueen rajaus				
Muut mahdolliset merkit - Yksityistien liittymä - Maatalousliittymä - Kaivo - Tien keskilinjan piste	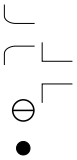	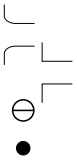		

Maaston havainnollistamiseksi saatetaan toimituskartalla esittää myös maastokartan rakennuksia ja teitä (harmaa), vesialueita (sininen) ja mahdollisesti myös muita kohteita.
Toimituskartalla olevia koordinaattiristejä ja -lukuja voidaan käyttää paikantamisen apuna maastossa.
Asemakaava-alueella näytetään kaavan mukainen käyttötarkoituksen lyhenne (esim. AO).