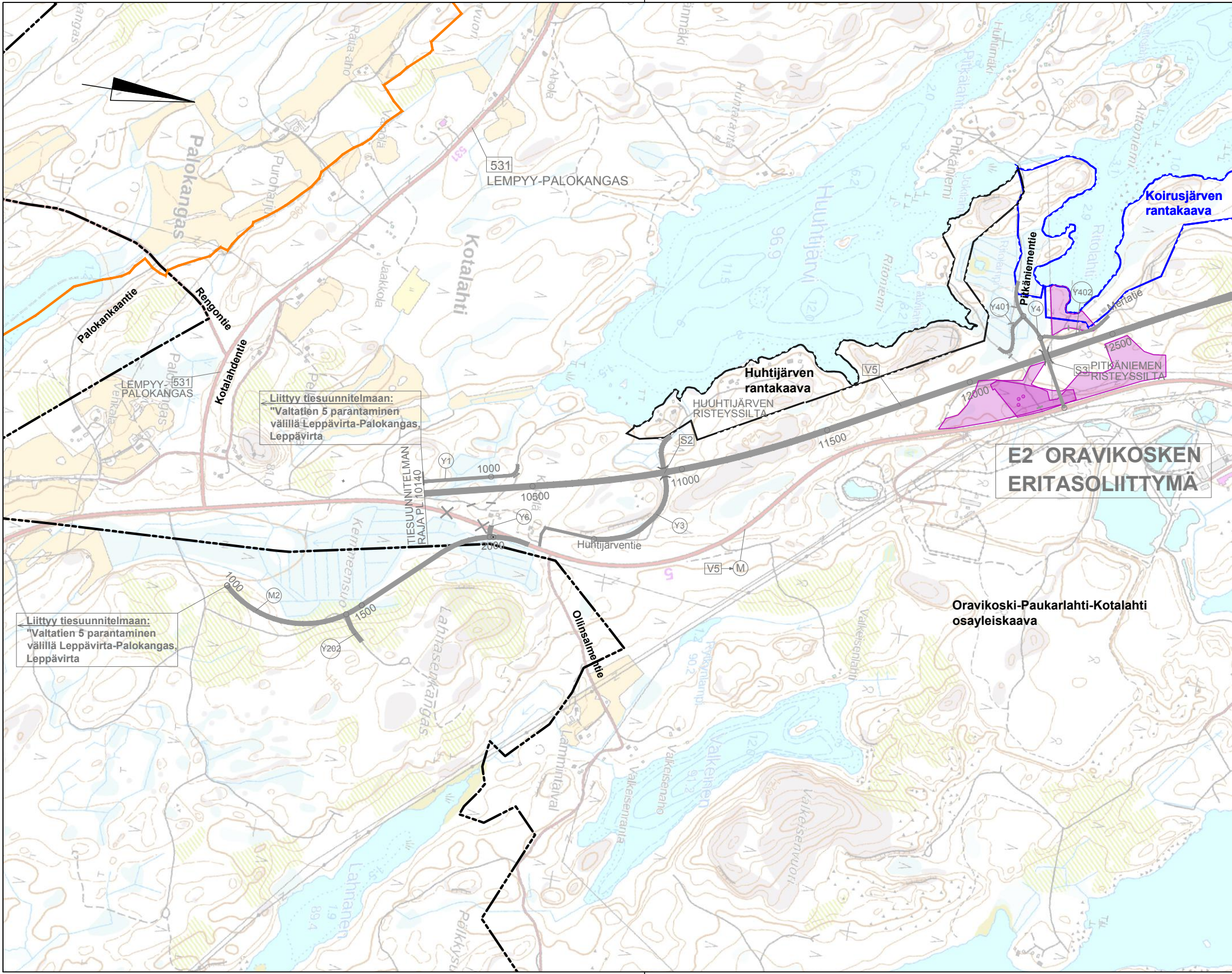

E2 ORAVIKOSKEN ERITASOLIITTYMÄ

Liittyy tiesuunnitelmaan:
"Valtatien 5 parantaminen
välillä Leppävirta-Palokangas,
Leppävirta

Liittyy tiesuunnitelmaan:
"Valtatien 5 parantaminen
välillä Leppävirta-Palokangas,
Leppävirta

531
LEMPYY-PALOKANGAS
LEMPYY-
PALOKANGAS
Palokangas
Palokankaantie
Rengontie
Kotalahdentie
Kotalahti
Puroharju
Jaakkola
Ahola
Huhtijärvi
Huhtijärven
rantakaava
HUUHTIJÄRVEN
RISTEYSSILTA
Koirusjärven
rantakaava
Pitkäniementie
Pitkäniemi
Ritoniemi
Ritolahti
Aittoniemi
Huhtimäki
PITKÄNIEMEN
RISTEYSSILTA
Mertatie
Y1
Y3
Y4
Y6
Y401
Y402
Y202
M2
M
S2
S3
V5
1000
1500
2000
10500
11000
11500
12000
12500
TIESUUNNITELMAN
RAJA PL 10140
Huhtijärventie
Ollinsalmentie
Kemmensuo
Lahnasenkangas
Lamminlaval
Lahnanen
Valkeinen
Valkeisenranta
Valkeisenaho
Valkeisenvuori
Valkeisenlahti
Pelkkysuo
Oravikoski-Paukarlahti-Kotalahti
osayleiskaava

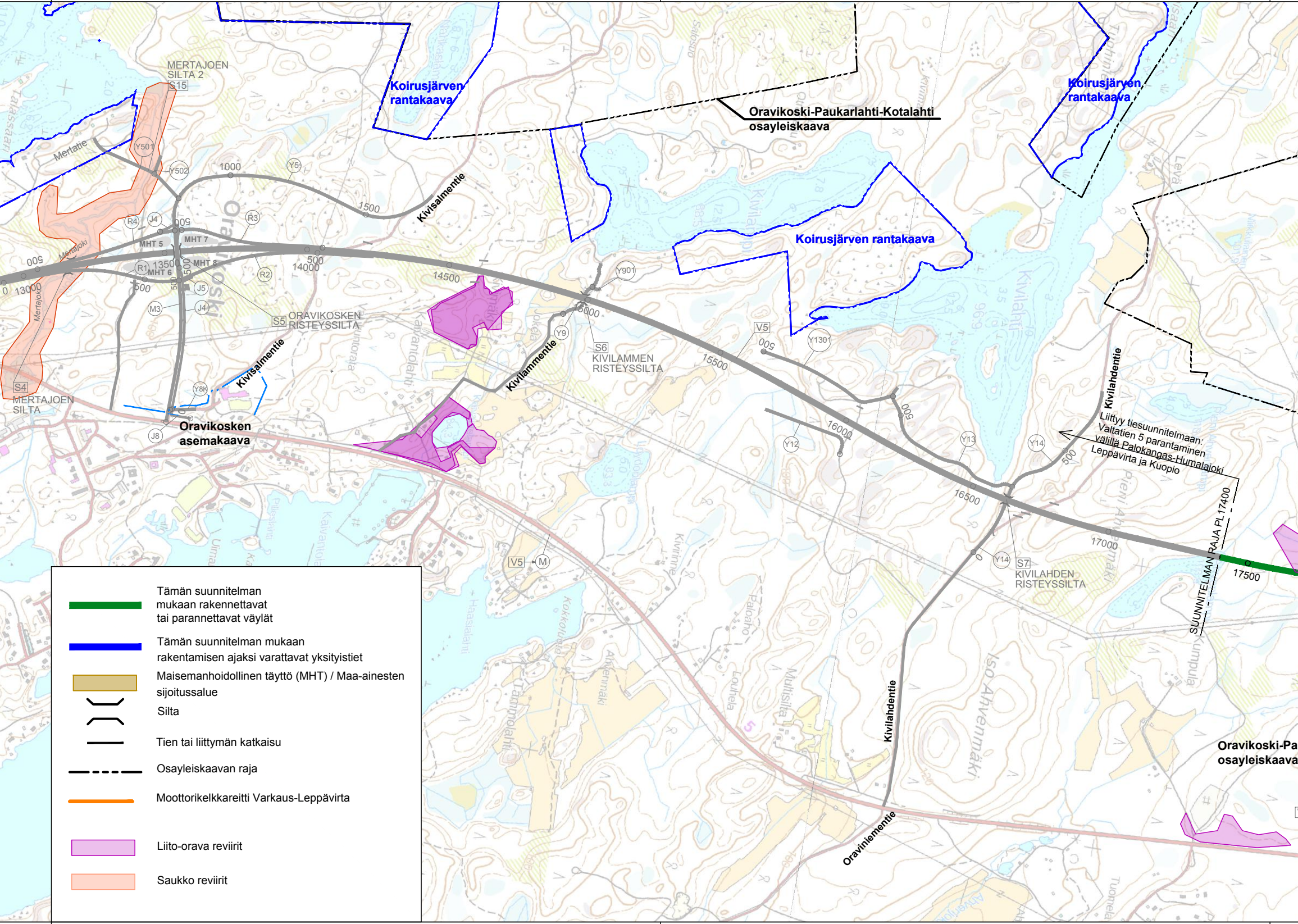
MERTAJOEN
SILTA 2
S15
Koirusjärven
rantakaava
Oravikoski-Paukarlahti-Kotalahti
osayleiskaava
Koirusjärven
rantakaava
Mertatie
Y501
Y502
1000
Y5
Kivisalmentie
1500
R4
J4
R3
MHT 5
MHT 7
Koirusjärven rantakaava
Mertajoki
R1
13500
MHT 6
MHT 8
R2
500
14000
14500
Y901
13000
J5
M3
J4
S5
ORAVIKOSKEN
RISTEYSSILTA
Oravikoski
Kivilammentie
Y9
15000
S6
KIVILAMMEN
RISTEYSSILTA
V5
Y1301
15500
S4
MERTAJOEN
SILTA
Kivisalmentie
Y8K
J8
Oravikosken
asemakaava
Kivilahdentie
Kivilahti
16000
Y12
Y13
Y14
Liittyy tiesuunnitelmaan:
Valtatien 5 parantaminen
välillä Palokangas-Humalajoki
Leppävirta ja Kuopio
16500
Y14
S7
KIVILAHDEN
RISTEYSSILTA
17000
SUUNNITELMAN RAJA PL 17400
17500
V5
M
Kivilahdentie
Iso Ahvenmäki
Oraviniementie
Oravikoski-Pa
osayleiskaava
Tämän suunnitelman mukaan rakennettavat tai parannettavat väylät
Tämän suunnitelman mukaan rakentamisen ajaksi varattavat yksityistiet
Maisemanhoidollinen täyttö (MHT) / Maa-ainesten sijoitussalue
Silta
Tien tai liittymän katkaisu
Osayleiskaavan raja
Moottorikelkkareitti Varkaus-Leppävirta
Liito-orava reviirit
Saukko reviirit

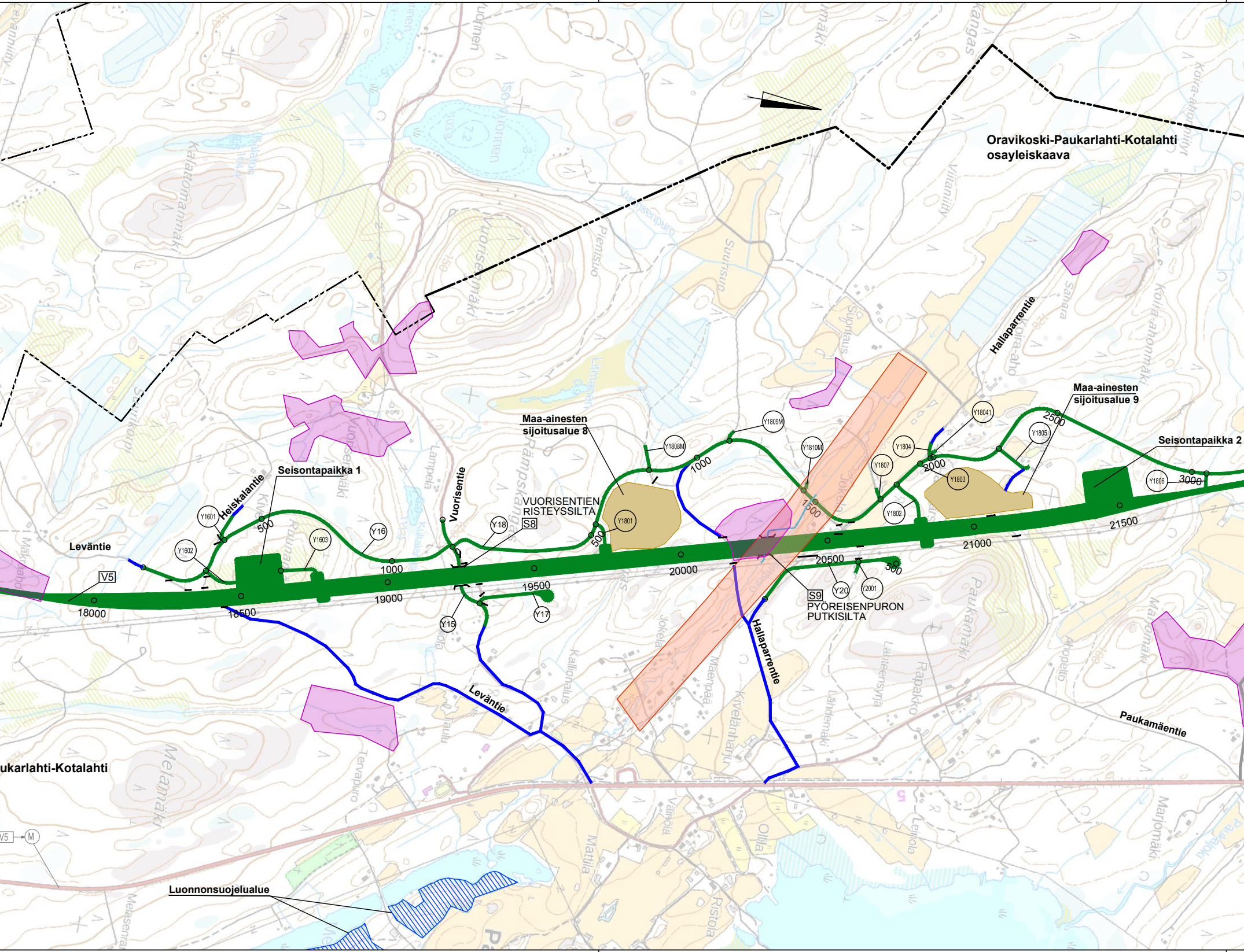
Oravikoski-Paukarlahti-Kotalahti
osayleiskaava
ukarlahti-Kotalahti
Maa-ainesten
sijoitusalue 8
Maa-ainesten
sijoitusalue 9
Seisontapaikka 1
Seisontapaikka 2
VUORISENTIEN
RISTEYSSILTA
S8
S9
PYÖREISENPURON
PUTKISILTA
Leväntie
Heiskalantie
Vuorisentie
Hallaparrentie
Paukamäentie
Luonnonsuojelualue
V5
M
18000
18500
19000
19500
20000
20500
21000
21500
500
1000
1500
2000
2500
3000
Y1601
Y1602
Y1603
Y16
Y18
Y15
Y17
Y1801
Y1802
Y1803
Y1804
Y18041
Y1805
Y1806
Y1807
Y1808M
Y1809M
Y1810M
Y20
Y2001
Paukamäki
Mätomäki
Meriamäki
Mattila
Ristola
Jokela
Kalliomäki
Pieni suo
Suurisuo
Iso-Vuorinen
Vuorisenmäki
Kalatonmanmäki
Rapakko
Viitaniitty
Koira-ahonmäki

E3 HUMALAMÄEN ERITASOLIITTYMÄ

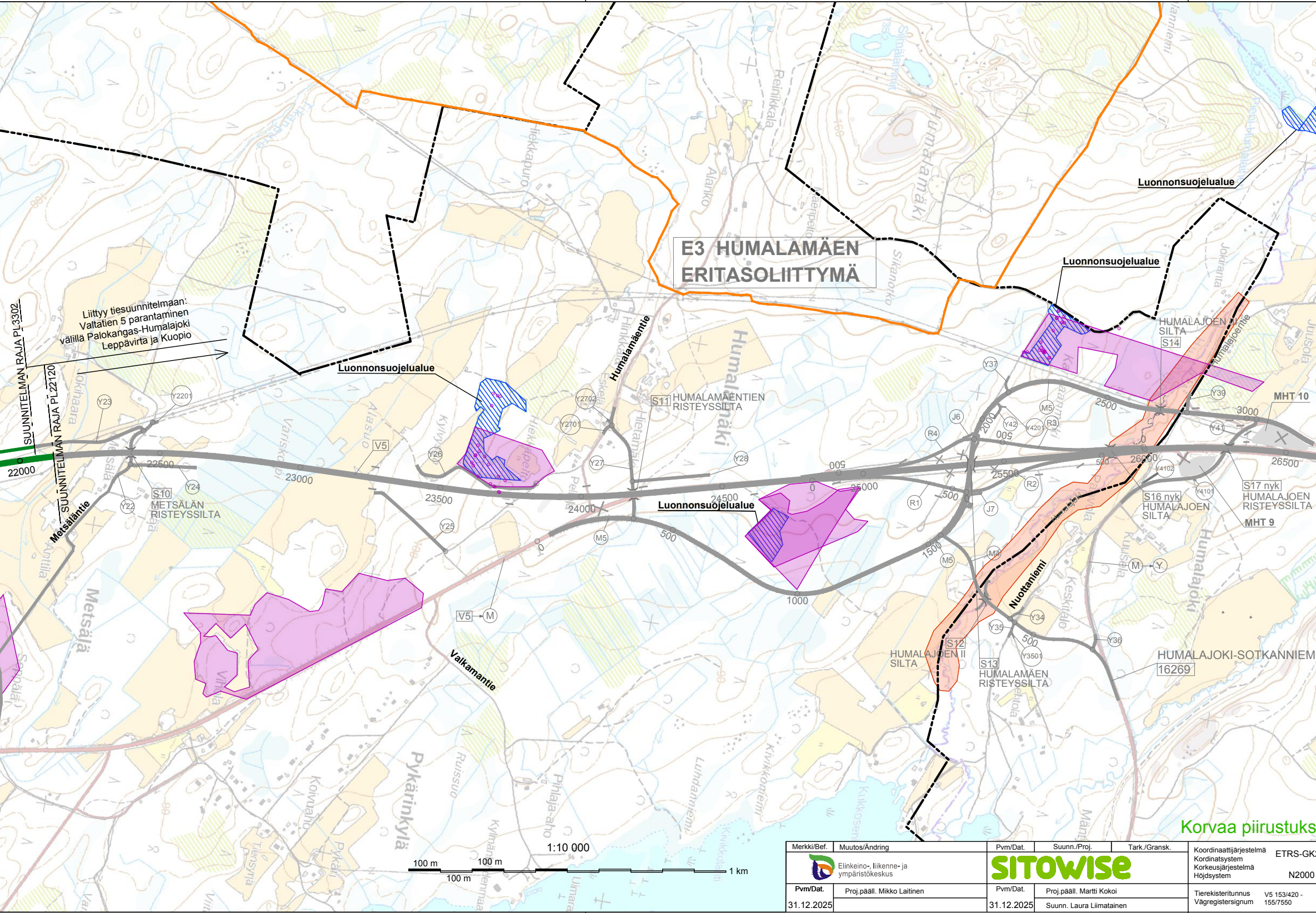
Liittyy tiesuunnitelmaan:
Valtatien 5 parantaminen
välillä Palokangas-Humalajoki
Leppävirta ja Kuopio
SUUNNITELMAN RAJA PL3302
SUUNNITELMAN RAJA PL22120
22000
22500
23000
23500
24000
24500
25000
25500
26000
26500
500
1000
1500
2000
2500
3000
Luonnonsuojelualue
Luonnonsuojelualue
Luonnonsuojelualue
Luonnonsuojelualue
S10
METSÄLÄN
RISTEYSSILTA
S11
HUMALAMÄENTIEN
RISTEYSSILTA
S12
HUMALAJOEN II
SILTA
S13
HUMALAMÄEN
RISTEYSSILTA
S14
HUMALAJOEN
SILTA
S16 nyk
HUMALAJOEN
SILTA
S17 nyk
HUMALAJOEN
RISTEYSSILTA
MHT 9
MHT 10
HUMALAJOKI-SOTKANNIEM
16269
Metsäläntie
Humalamäentie
Valkamantie
Nuottaniemi
Humalajoentie
Humalamäki
Humalajoki
Metsälä
Pykärinkylä
V5
Y22
Y23
Y24
Y25
Y26
Y27
Y28
Y34
Y35
Y36
Y37
Y39
Y41
Y42
Y2201
Y2701
Y2702
Y3501
Y4101
Y4102
Y4201
J6
J7
R1
R2
R3
R4
M
M4
M5
Y
1:10 000
100 m
100 m
100 m
1 km

Korvaa piirustuks

Merkki/Bef.	Muutos/Ändring	Pvm/Dat.	Suunn./Proj.	Tark./Gransk.		
Elinkeino-, liikenne- ja ympäristökeskus		SITOWISE			Koordinaattijärjestelmä Kordinatsystem Korkeusjärjestelmä Höjdsystem	ETRS-GK N2000
Pvm/Dat.	Proj.pääll. Mikko Laitinen	Pvm/Dat.	Proj.pääll. Martti Kokoi		Tierekisteritunnus Vägregistersignum	V5 153/420 - 155/7550
31.12.2025		31.12.2025	Suunn. Laura Liimatainen			

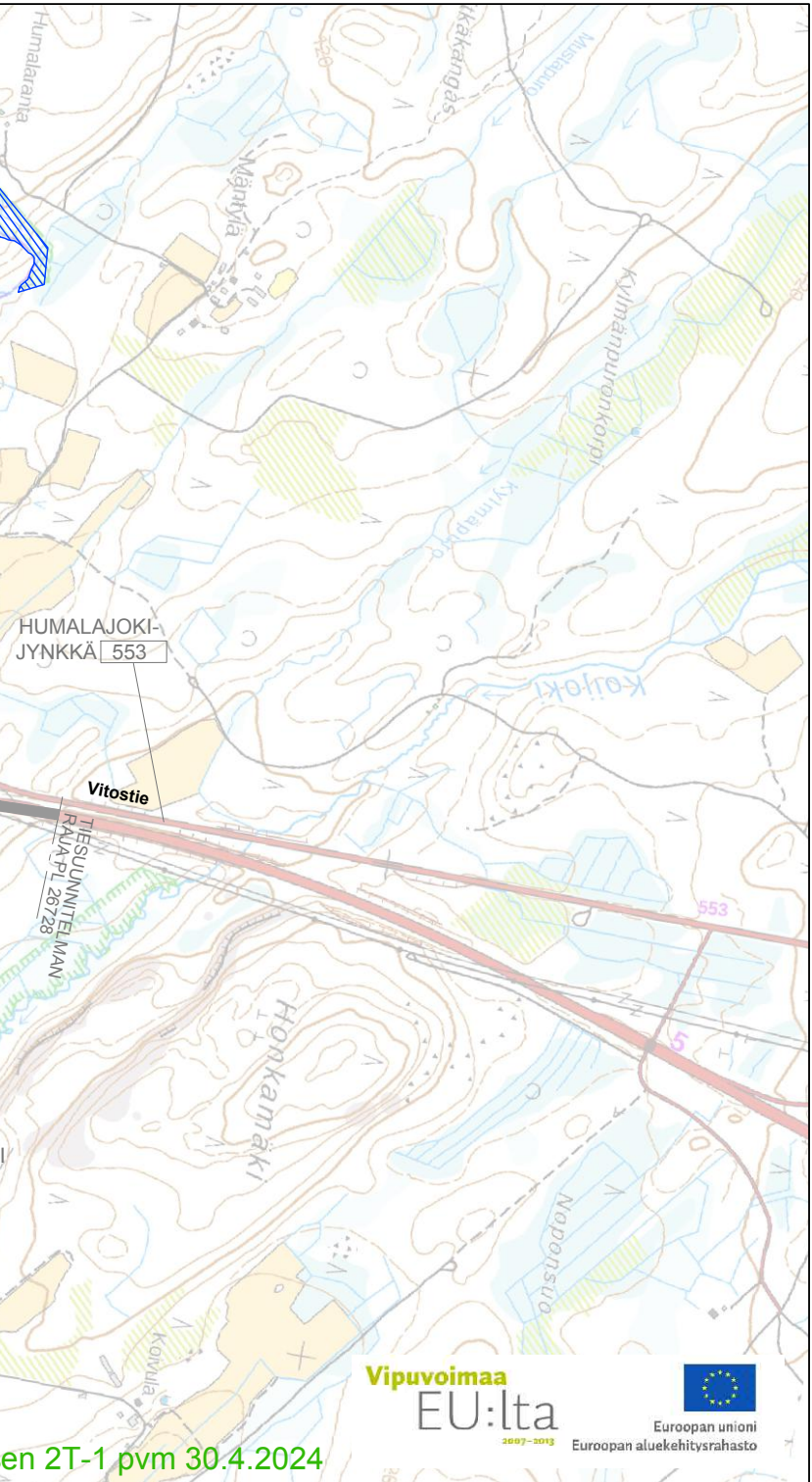
Humalaranta
Mäntylä
120
käkangas
Mustapuro
Kylmänpuronkorpi
Kylmäpuro
Koijoki
HUMALAJOKI-
JYNKKÄ 553
Vitostie
TIESUUNNITELMAN
RAJA PL 26728
553
5
Honkamäki
Noponsuo
Korvula

Vipuvoimaa EU:lta 2007–2013

Euroopan unioni
Euroopan aluekehitysrahasto

en 2T-1 pvm 30.4.2024

28	Valtatien 5 parantaminen välillä Palokangas-Humalajoki, Leppävirta ja Kuopio, tiesuunnitelma Tiesuunnitelman muutossuunnitelma Paukarlahden kohdalla, Leppävirta		
	Yleiskartta	Mittakaava/Skala 1:10 000	Piir.nro/Ritn.nr 2T-1