RATATOIMITUS
rajan määräämiseksi Kokemäki-Pori 1401 radalla
531-871-1-1 Nakkilan rata, 531-871-2-1 Nakkilan asema
ja 531-871-3-1 Nakkilan rata
Kunta: 531 NAKKILA
Sivutoimitus: Rajankäynti, alueen liittäminen ja käyttöoikeus laskuojaan
886 Ulvila
531 Nakkila
531-871-3-1
886-871-2-1 Ulvilan rata 1
886-402-1-193 SALMELA II
886-402-1-222 VAINIONPERÄ
531-413-3-105 SILLANKORVA
531-413-3-122 KESKIMAA
531-413-3-42 PUUMANNI
531-413-3-47 RATASIVU
531-413-3-41 RAJANIITTY
531-413-3-82 LAHTINEN
531-413-3-144 VAPAKARI
K52214 rautatien suoja-alue
K52211 rautatien suoja-alue
Rautatien suoja-alue
531-413-5-58 TYNI
K36672 / 6 m
K1039
K1042
531-895-1-2883
531-413-3-131 TOMMILA
531-413-3-146 RAUTALA
531-413-3-148 MOKKILA
531-413-5-35 KUUSISTO
531-413-5-34 SUORANTA
531-413-1-40 KLASI
531-413-5-14 KETOLA
531-413-1-14 RUUSENTAALI
531-413-1-23 KULMALA
531-413-1-36 AIKALA
531-413-1-32 OLLILA
Y2001-11741/1 Puoniston yks.tie
Y2001-11741/2 Puoniston yks.tie
Y2001-10603 Voimansiirtolinja
Y2001-11330 Voimansiirtolinja
Y2001-11174 Voimansiirtolinja
Y2001-12339 Voimansiirtolinja / 42 m
Y2001-11740 Karjaojan yks.tie
531-895-1-2883 FRIITTALAN-NAKKILAN PT
Karttaosat
0
200 m
Mittakaava 1:2 000
Mittausluokka: 3
Koordinaattijärjestelmä: ETRS-GKn/peruskoordinaatisto

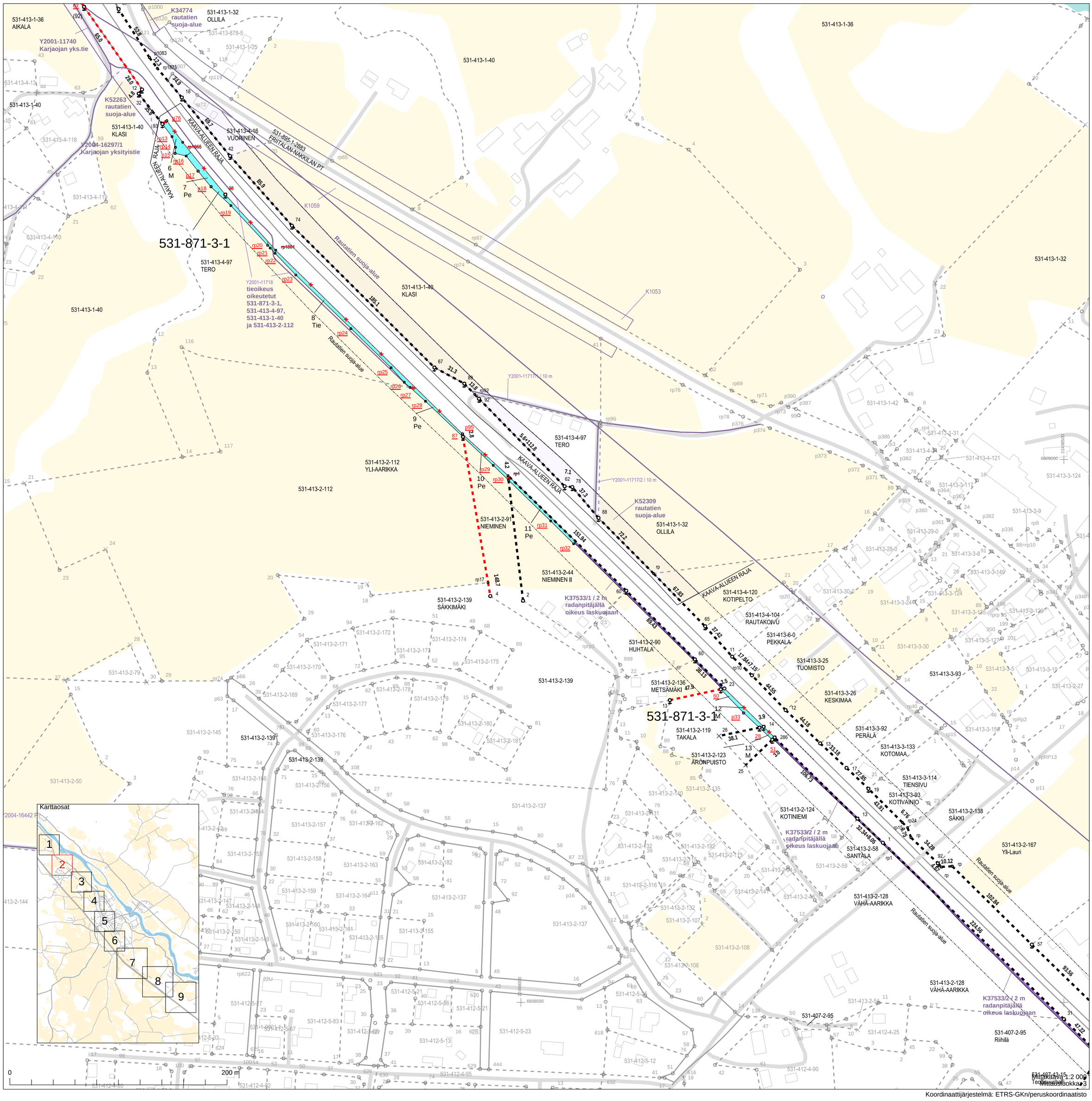

Mittakaava 1:2 000
Mittausluokka 3

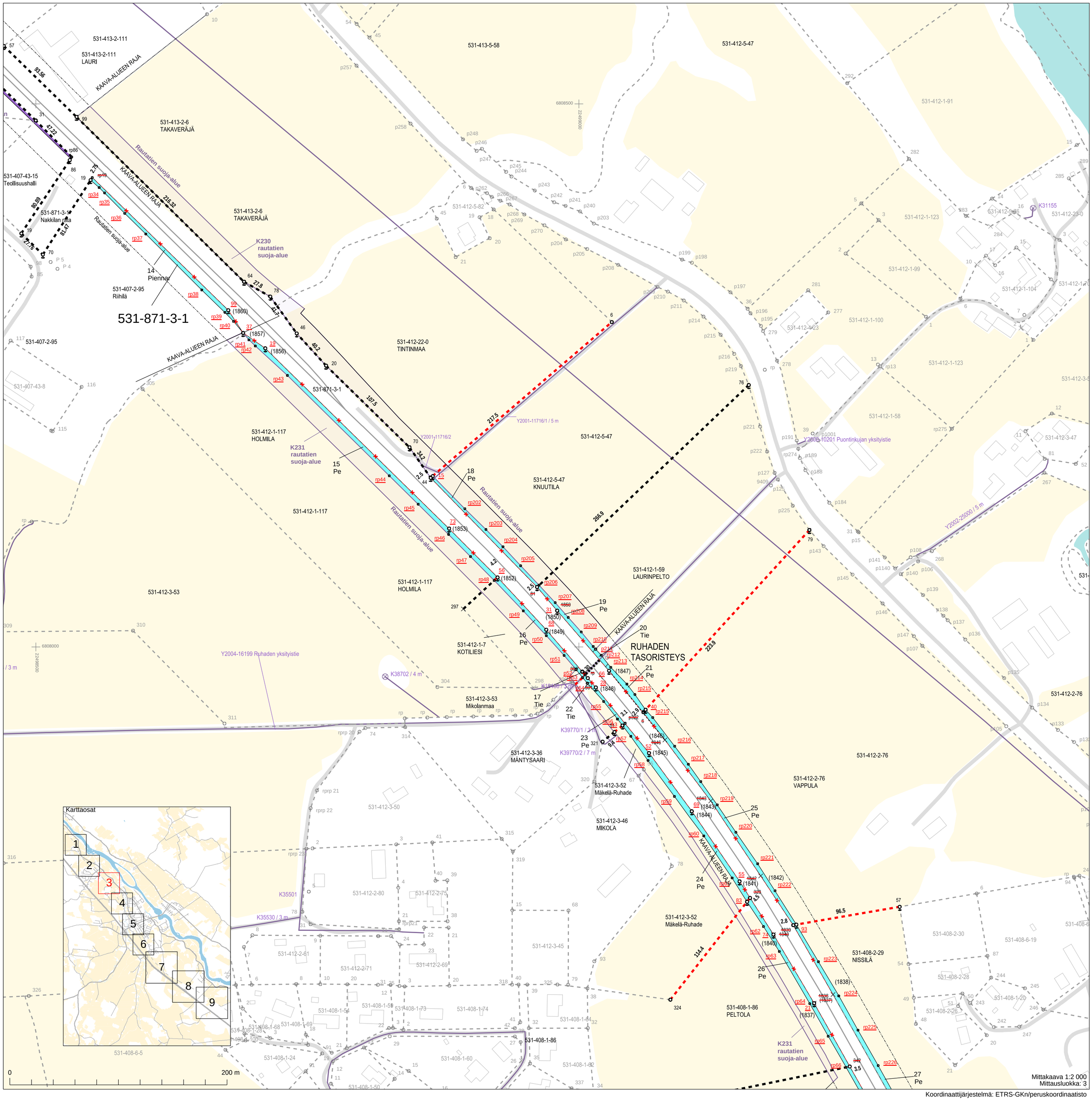

Koordinaattijärjestelmä: ETRS-GKn/peruskoordinaatisto

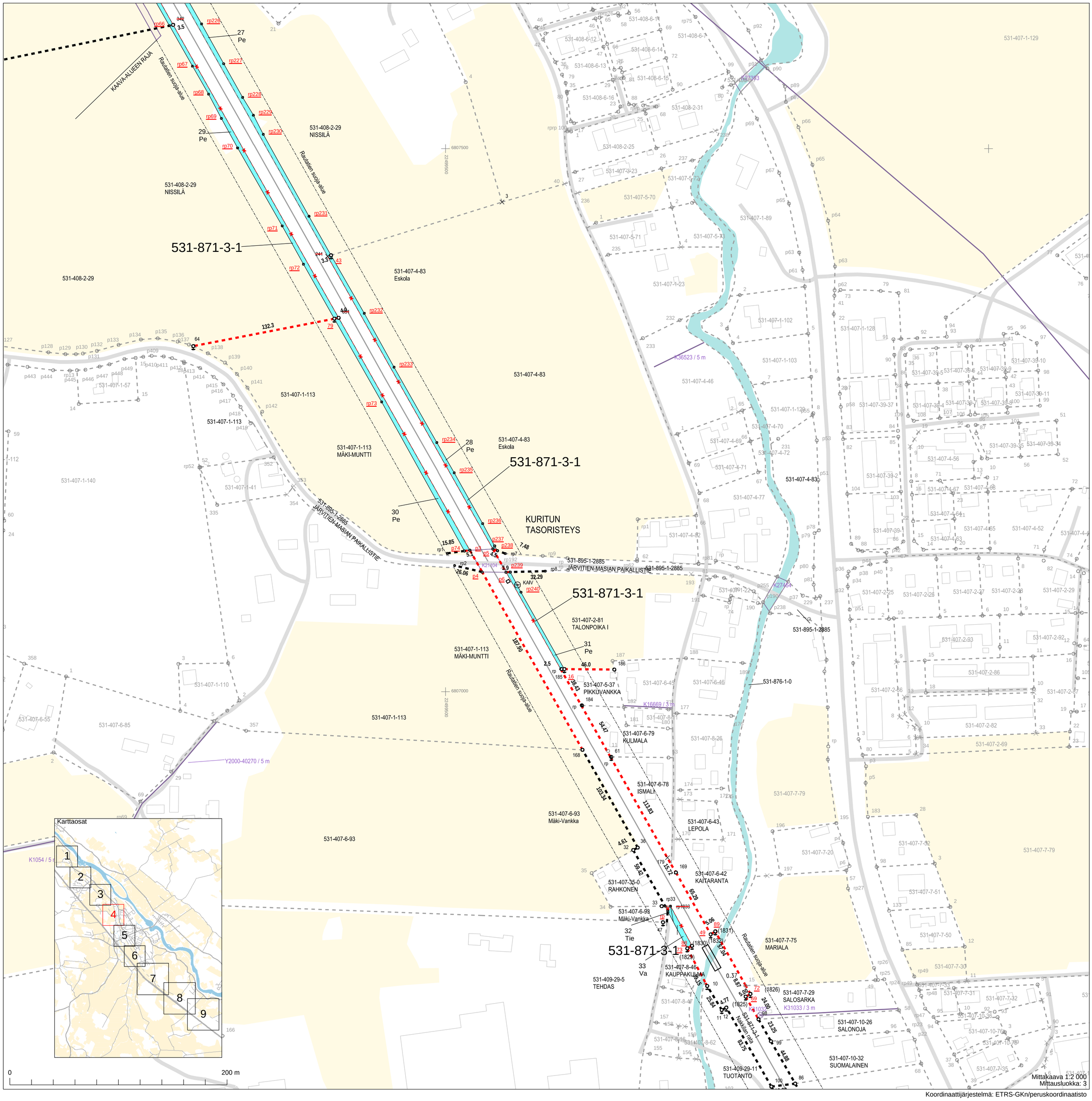

Koordinaattijärjestelmä: ETRS-GKn/peruskoordinaatisto

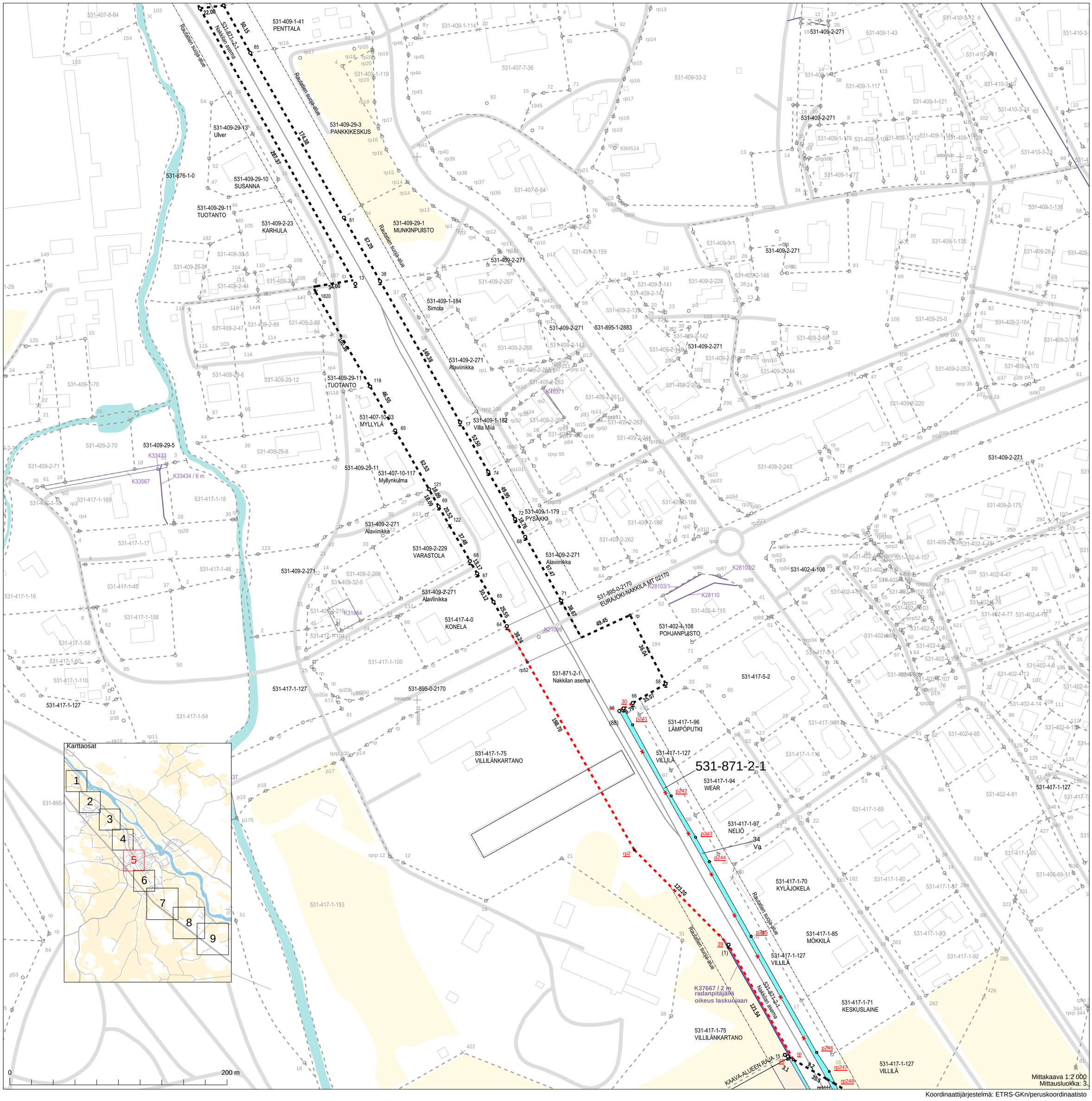

Koordinaattijärjestelmä: ETRS-GKn/peruskoordinaatisto

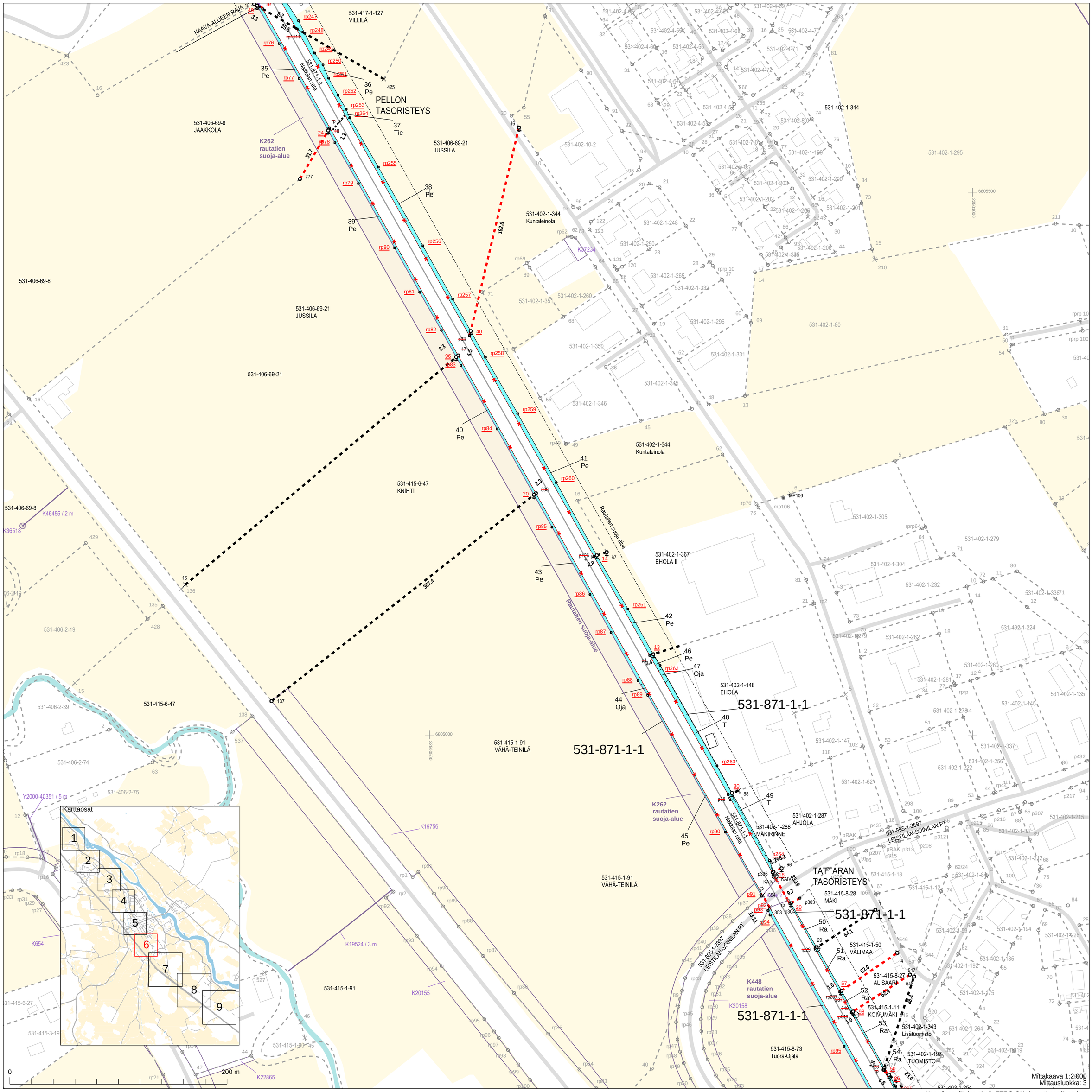

Koordinaattijärjestelmä: ETRS-GKn/peruskoordinaatisto

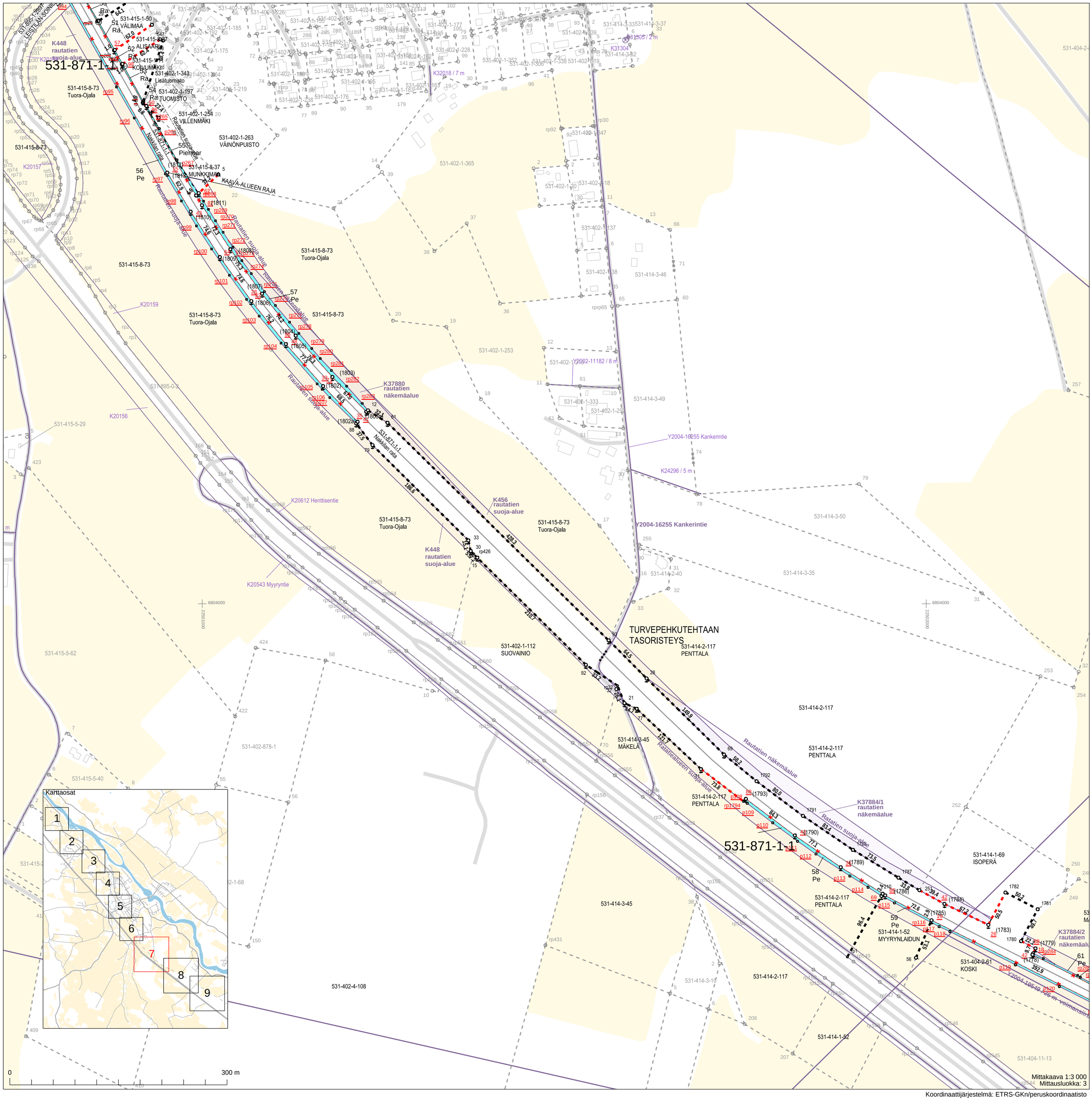

Koordinaattijärjestelmä: ETRS-GKn/peruskoordinaatisto

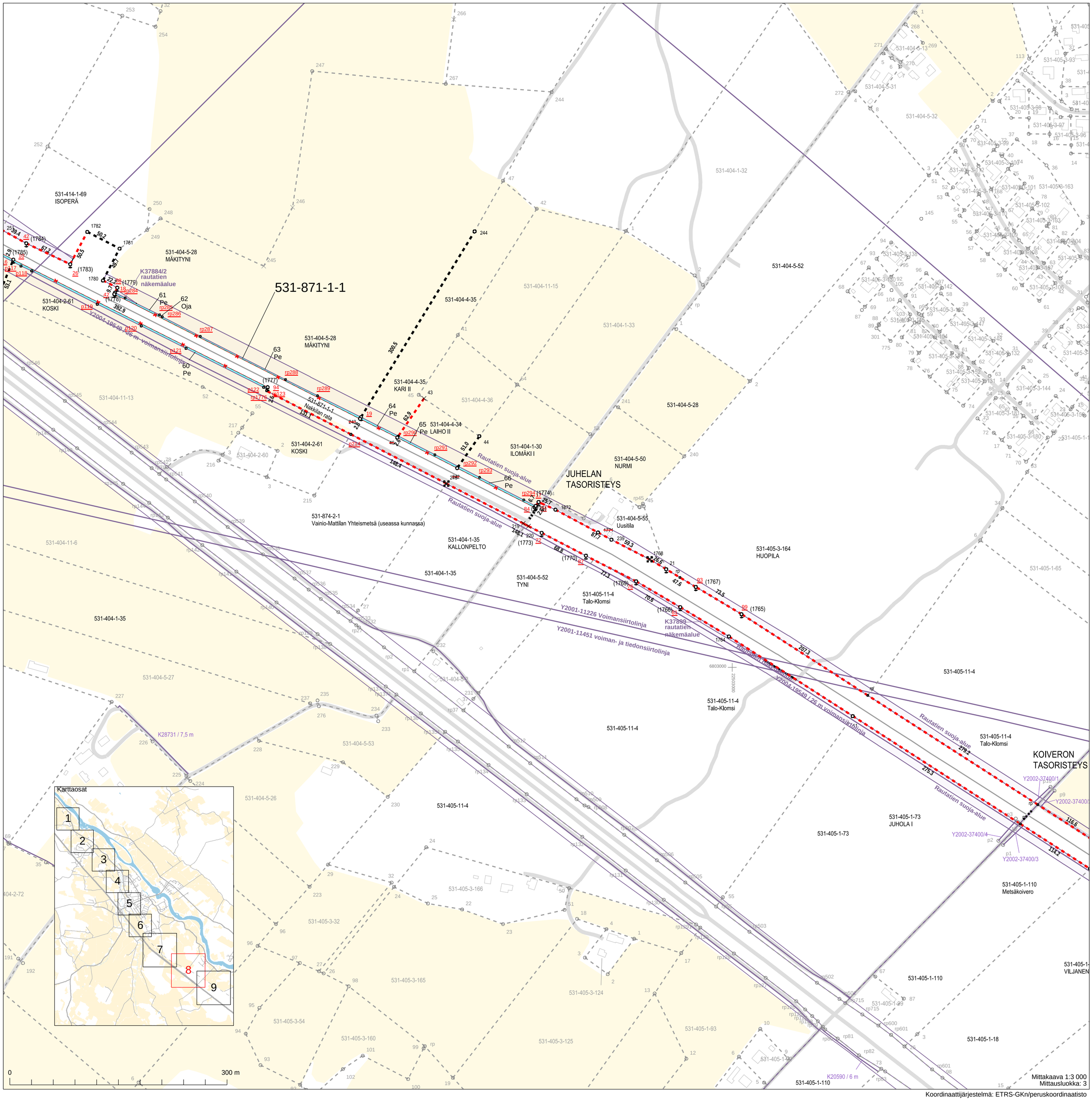

Koordinaattijärjestelmä: ETRS-GKn/peruskoordinaatisto

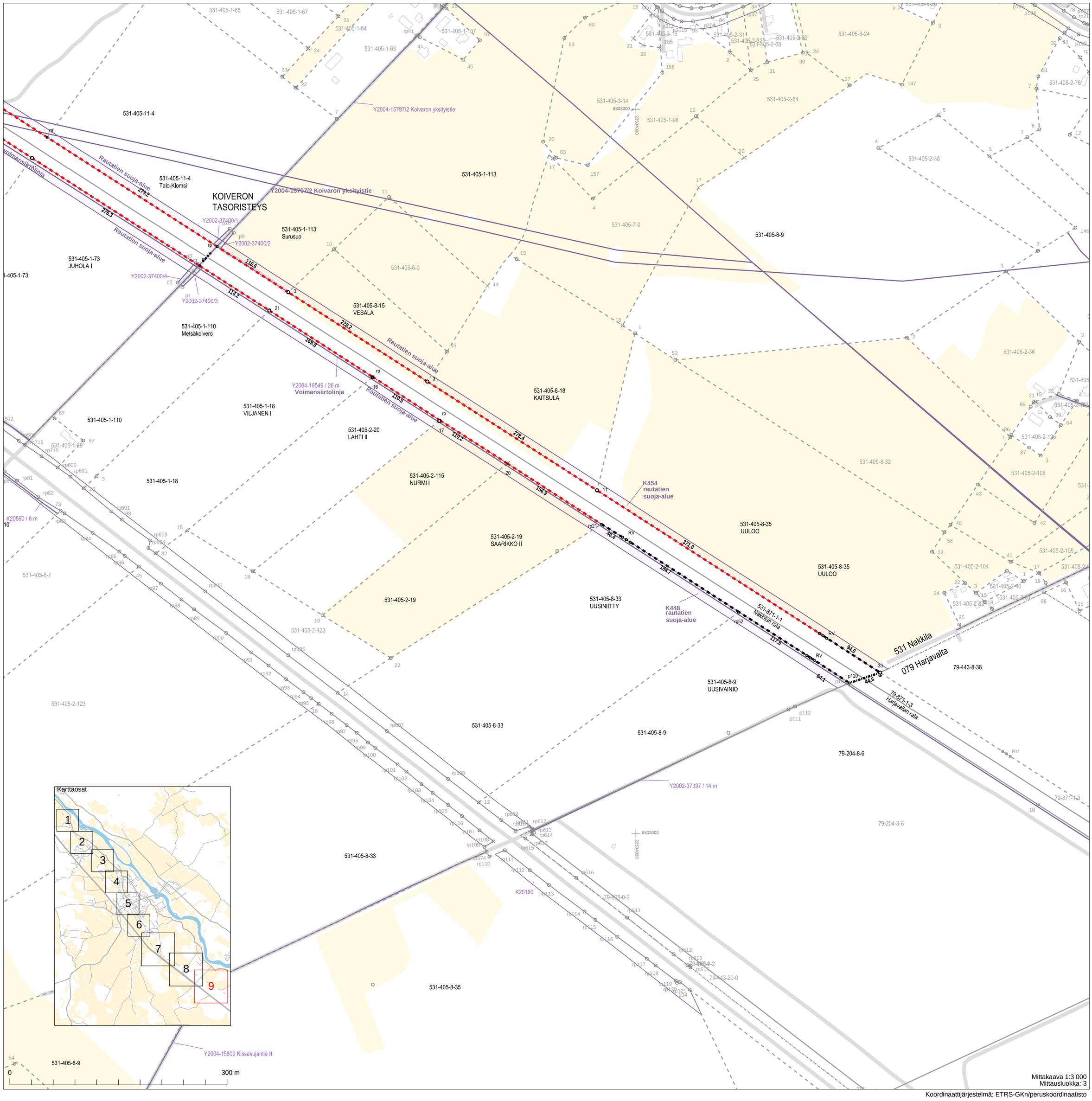

Koordinaattijärjestelmä: ETRS-GKn/peruskoordinaatisto