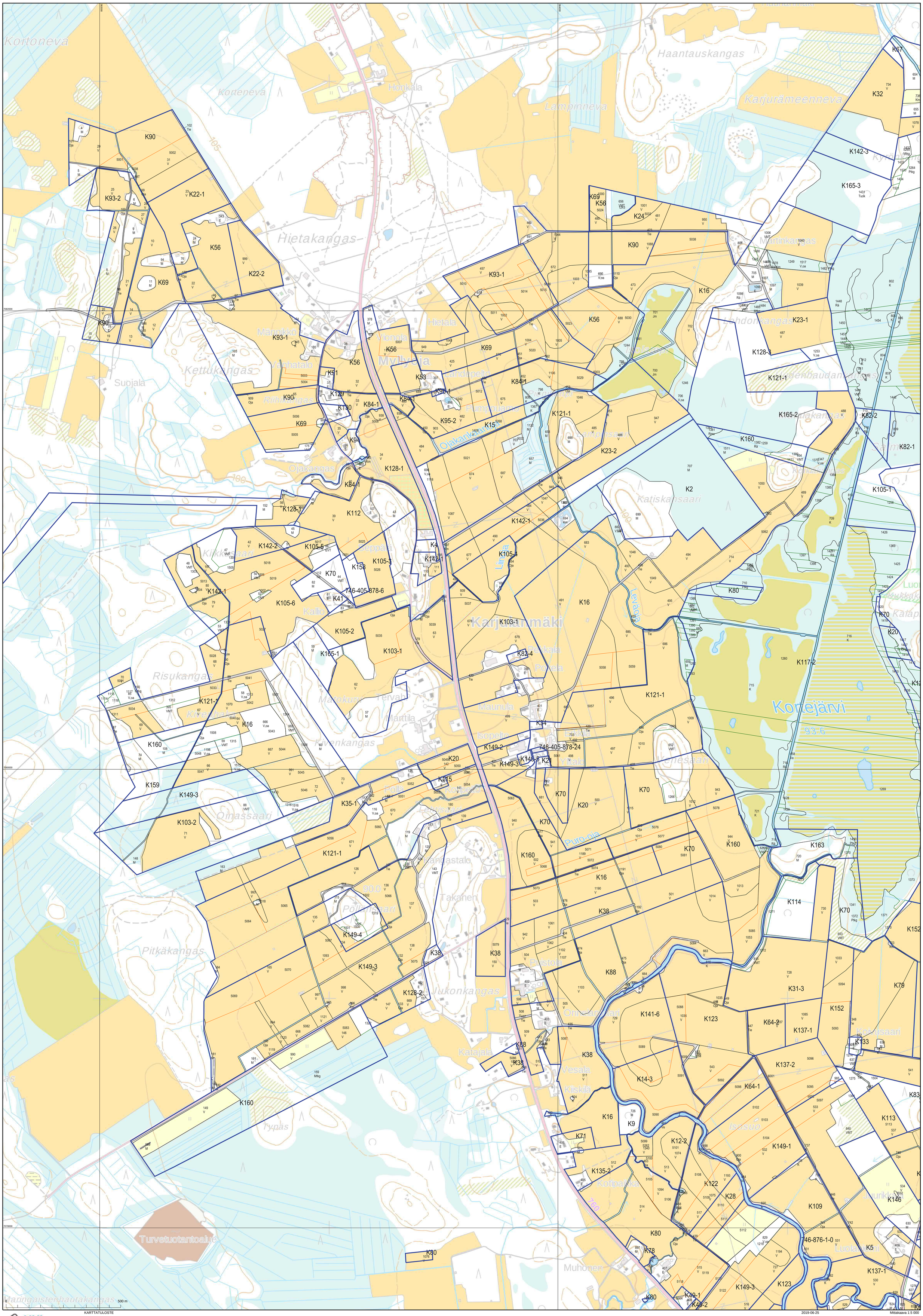


KARTTATULOSTE

Q4143A2, Q4143A4, Q4143B1, Q4143B2, Q4143B3, Q4143B4

MML MAAN-MITTAUS-LAITOS

2019-06-25

Mittakaava 1:5 000

1999-647555

Koordinaattijärjestelmä: ETRS-TM35FIN

Kartan sijaintitiedoissa voi olla epätarkkuuksia. Kiinteistön tarkka alueellinen ulottuvuus selviää toimitusasiakirjoista ja maastosta.

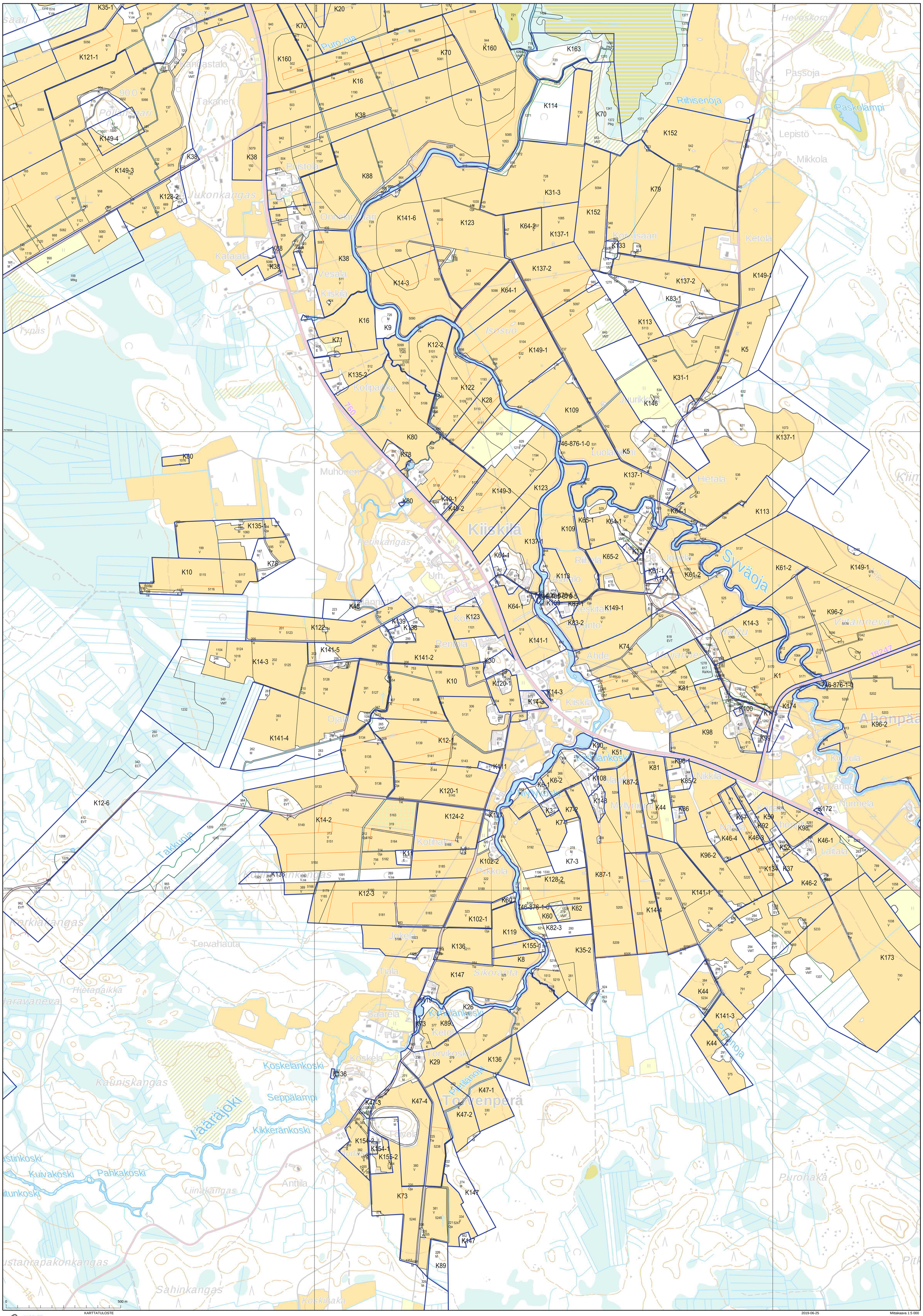
Kiiskilä
Syväoja
Riihisenoja
Puro-oja
Takkuoja
Vääräjoki
Kuivakoski
Pahkakoski
Koskelankoski
Torvenperä
Sikoranta
Torvikoski
Kiiskilänkoski
Ahonpää
Purohaka
Sahinkangas
Tervahauta
Korkiakangas
Kaunniskangas
Seppälampi
Kikkeränkoski
Paskolampi
Passoja
Lepistö
Mikkola
Hevoskorpi
Ketola
Hietala
Nurmela
Laitala
Kivvula
Kanna
Nikkila
Luolajankoski
Isosuo
Vesala
Kotipaikka
Muhonen
Petinkangas
Urh.
Anttila
Koskela
Koskihaka
Liinakangas
Hietapaikka
Tiala
Saarela
Kotola
Torvola
Kauda
Pirkkola
Kotihaka
Jokela
Ojala
Ahde
Rinta
Viitainneva
Mustaneva
Kiiskilänkoski
Mylyniemi
Mylyniemi
Kaija
Nääla
Ahonpää
Kaija
Kiiskilä
Rilä
Jokela
Alatalo
Keskitalo
Svanto
Rentola
Kotola
Kiiskilä
Vesala
Kiiskilä
Kotipaikka
Luolajankoski
Hietala
Kiiskilä
Urh.
Petinkangas
Muhonen
Takanen
Kandastalo
Pöllönsaari
Leitisaari
Jukonkangas
Onnelanmäki
Pitistola
Katajala
Typäs
Koivusaari
Kiiskilä
Isosuo
Jäurikkö
Kiiskilä
Kiiskilä
Kiiskilä

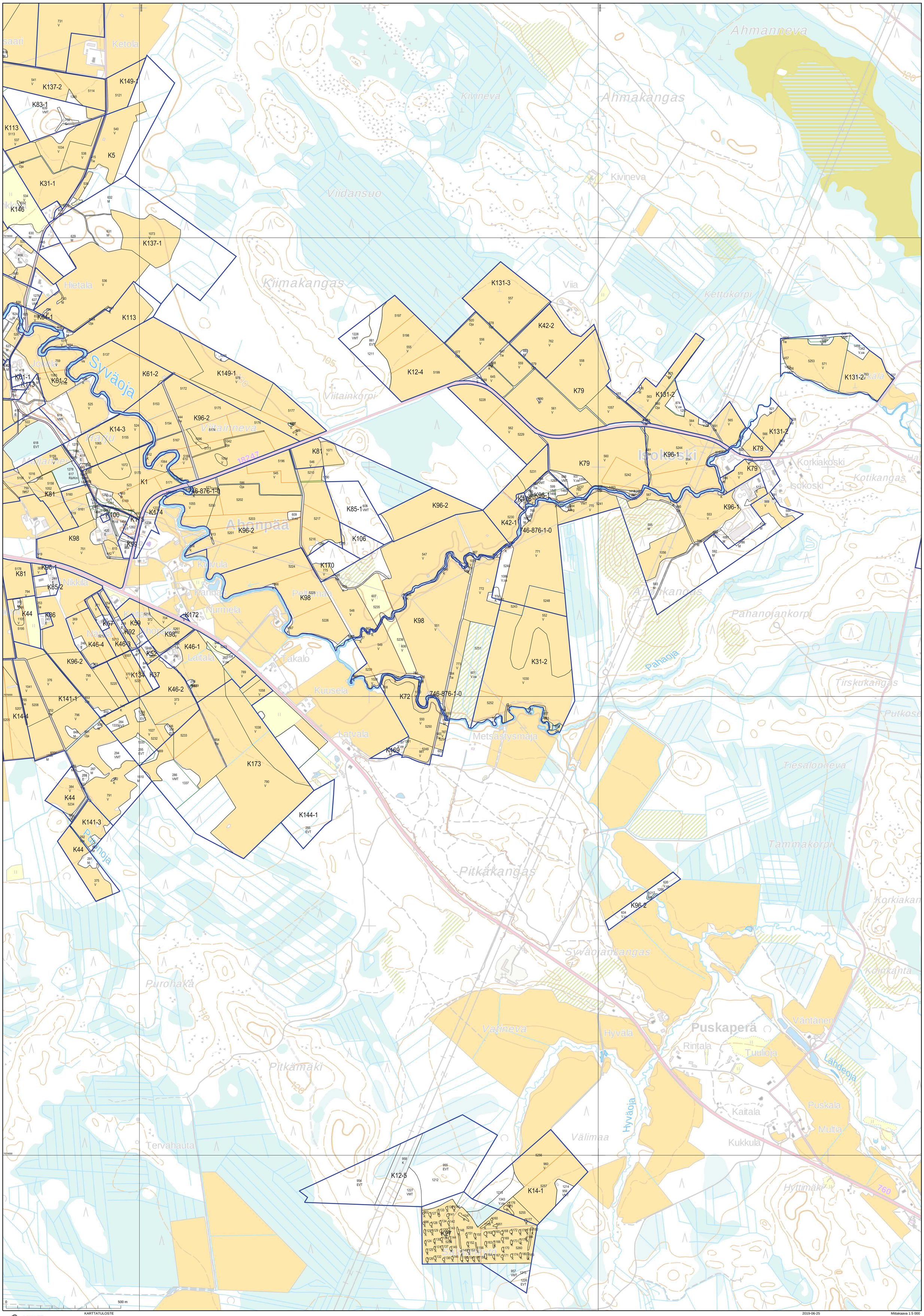


KARTTATULOSTE

Q4134B4, Q4134D2, Q4134D4, Q4143A3, Q4143A4, Q4143C1, Q4143C2, Q4143C3, Q4143C4

2019-06-25

Mittakaava 1:5 000

1999-647555

Koordinaattijärjestelmä: ETRS-TM35FIN

Kartan sijaintitiedoissa voi olla epätarkkuuksia. Kiinteistön tarkka alueellinen ulottuvuus selviää toimitusasiakirjoista ja maastosta.

MML MAANMITTAUSLAITOS