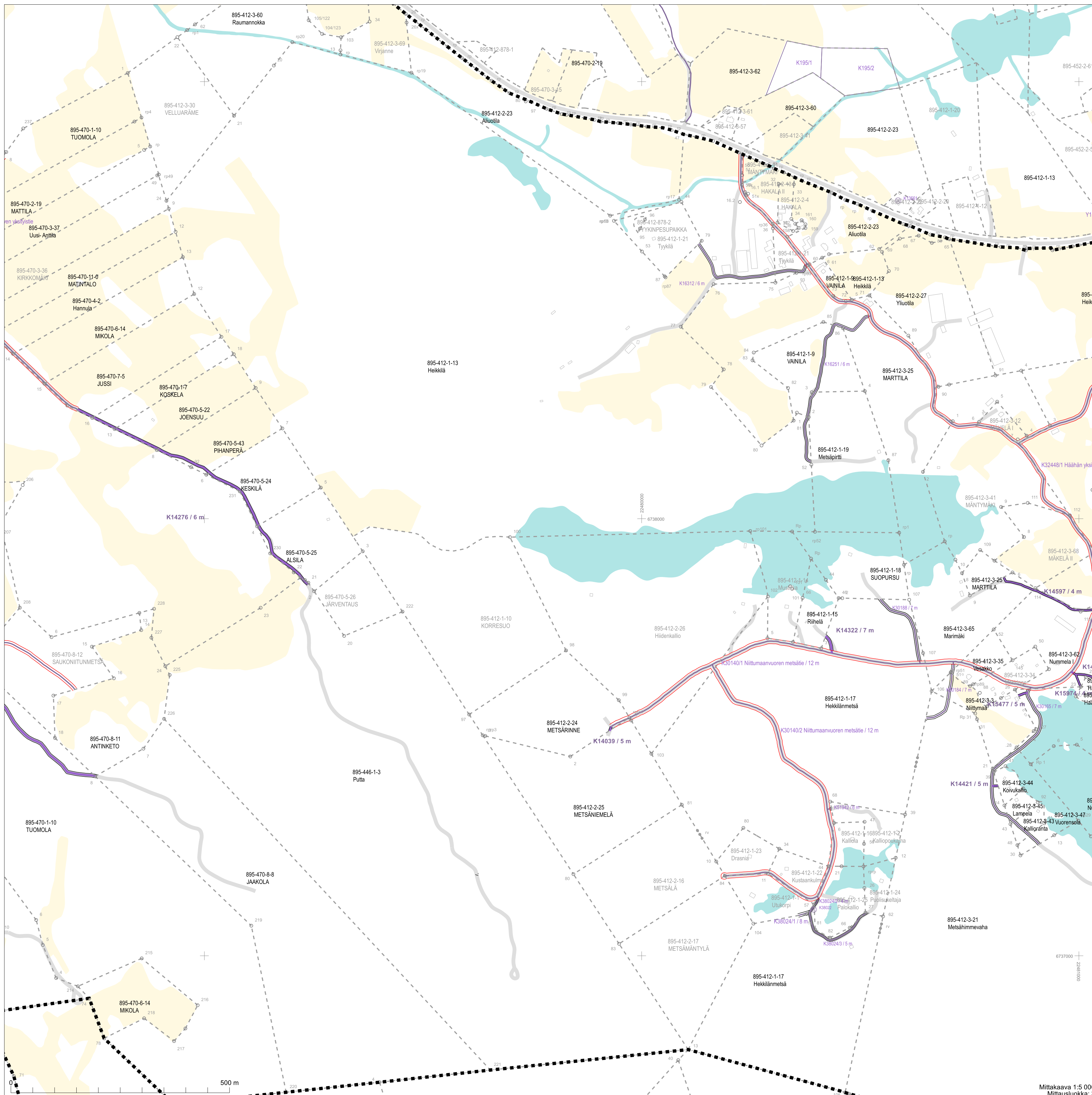
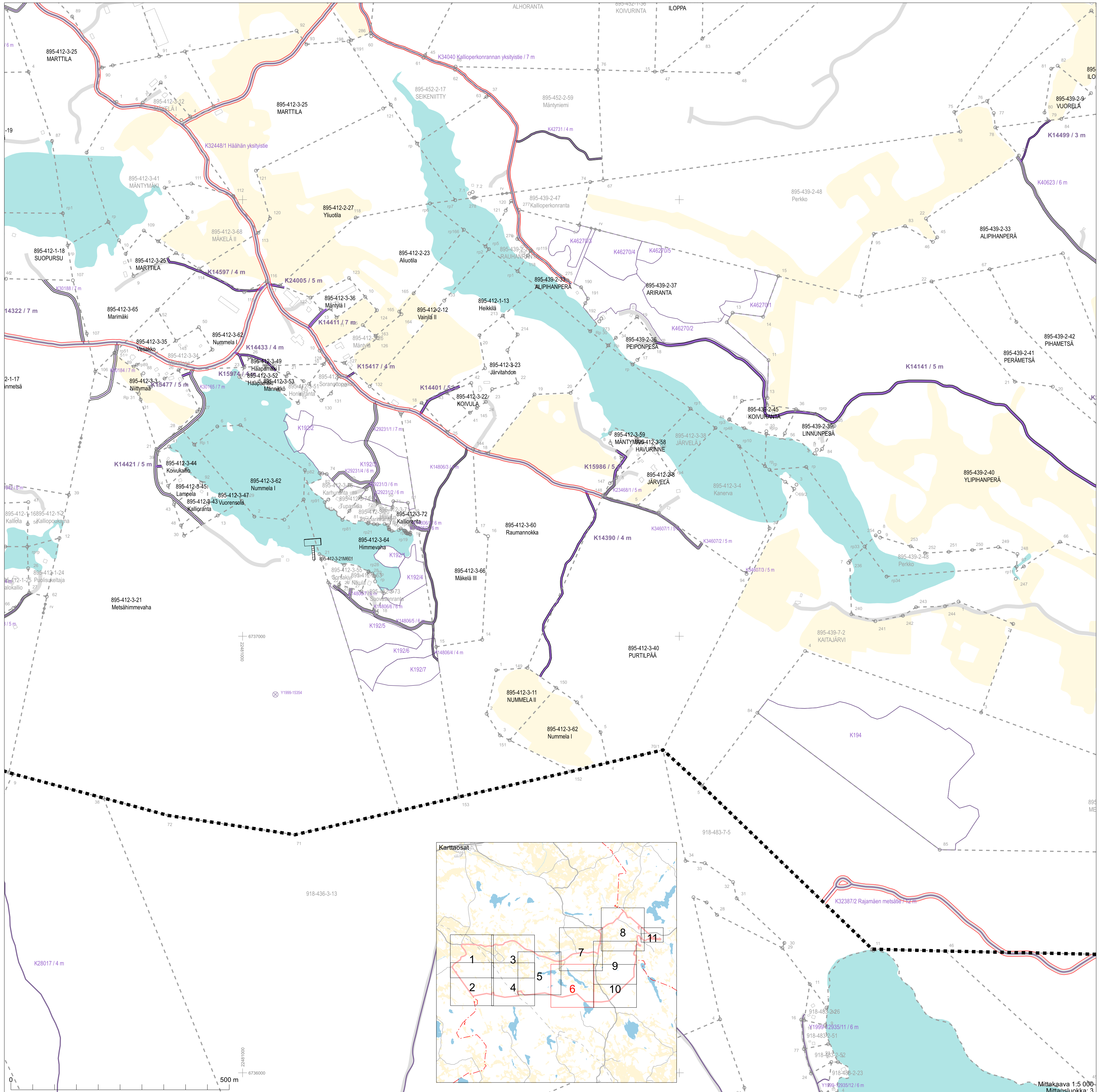
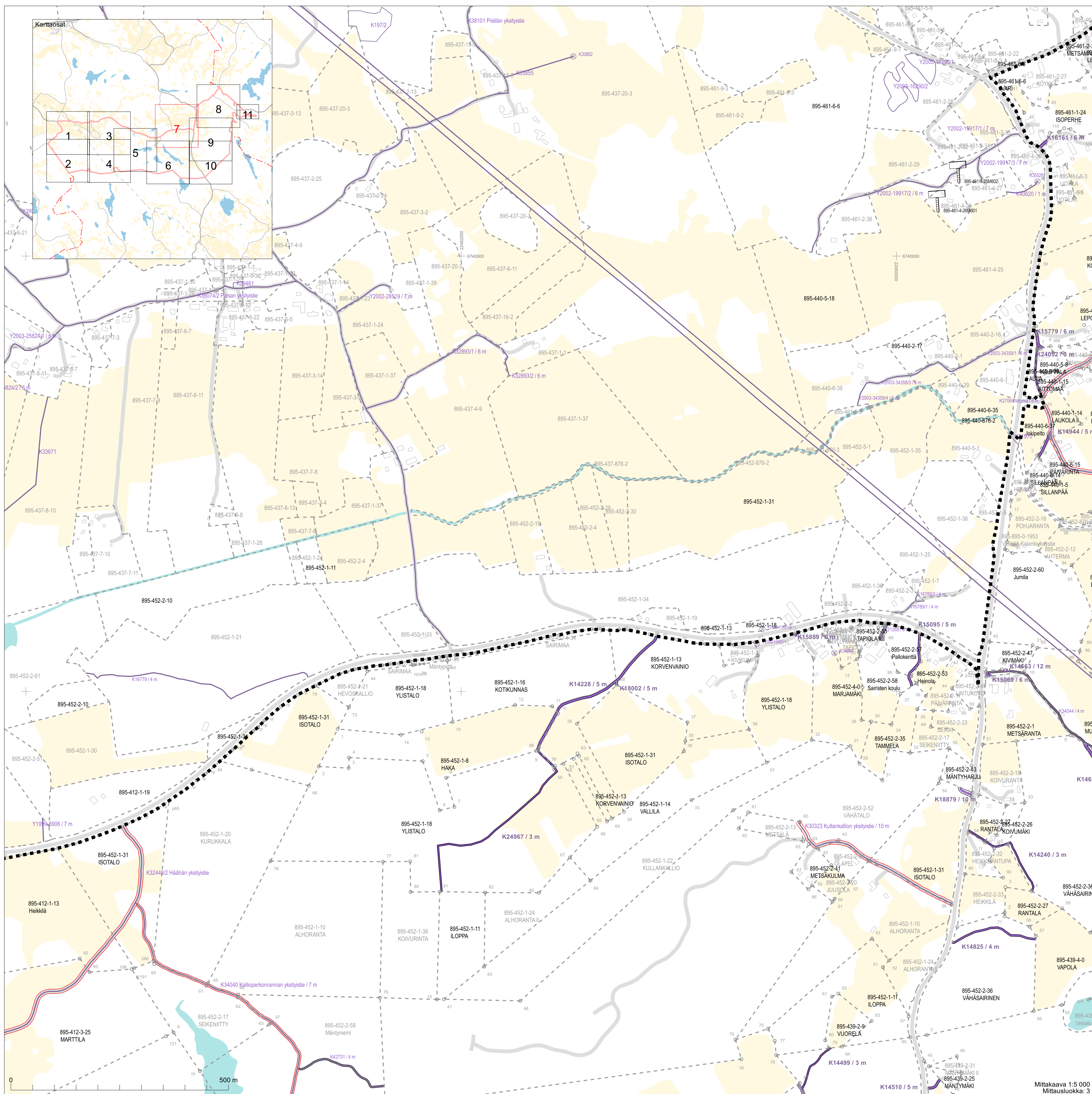


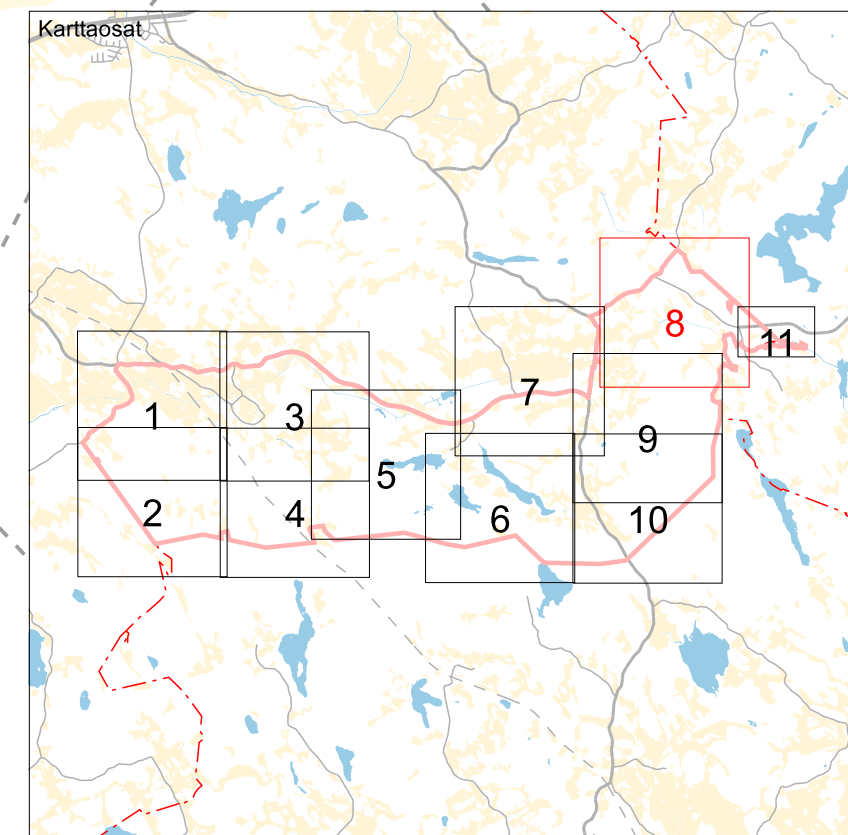
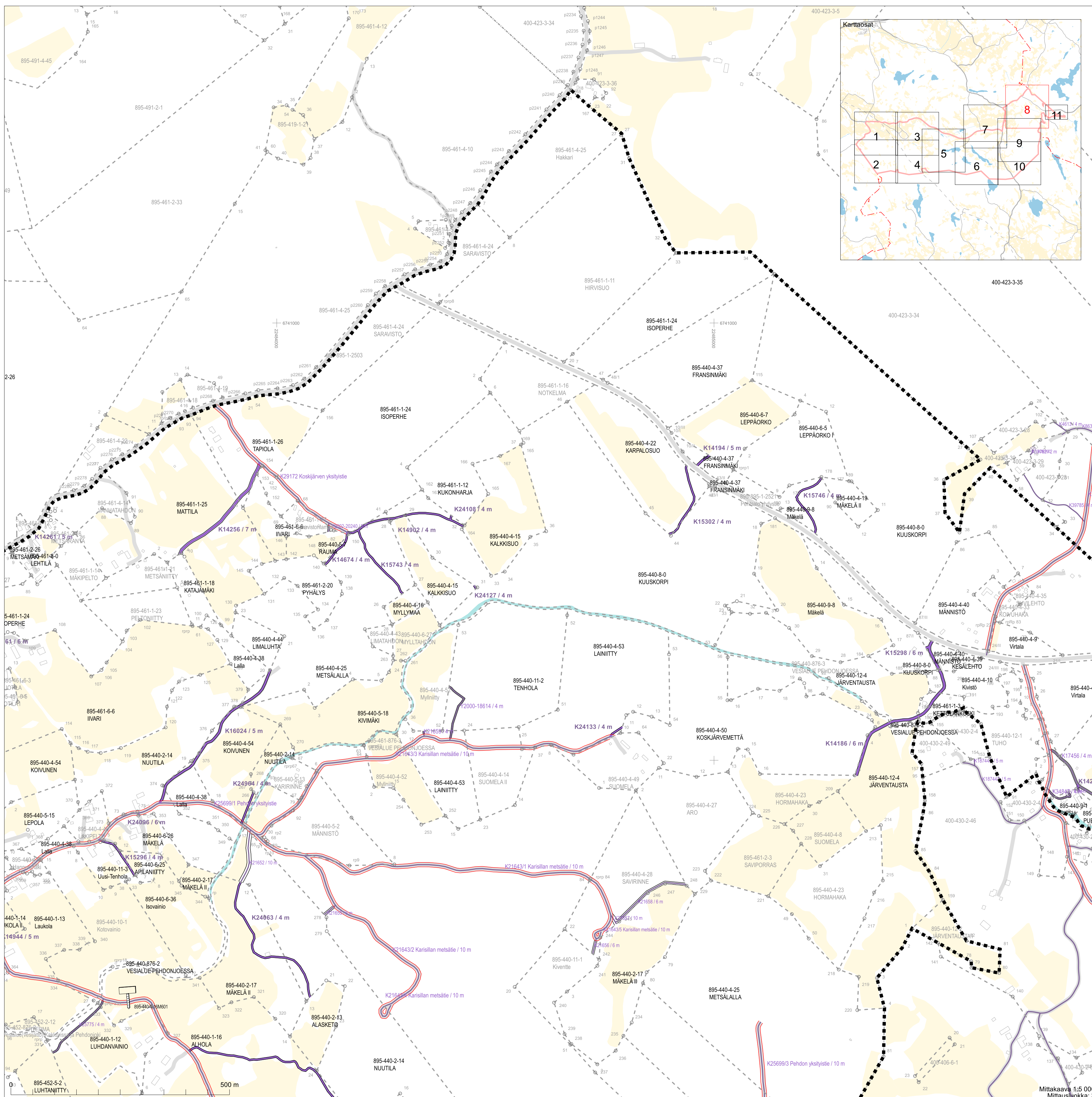
Mittakaava: 1:5 000
Mittausluokka: 3

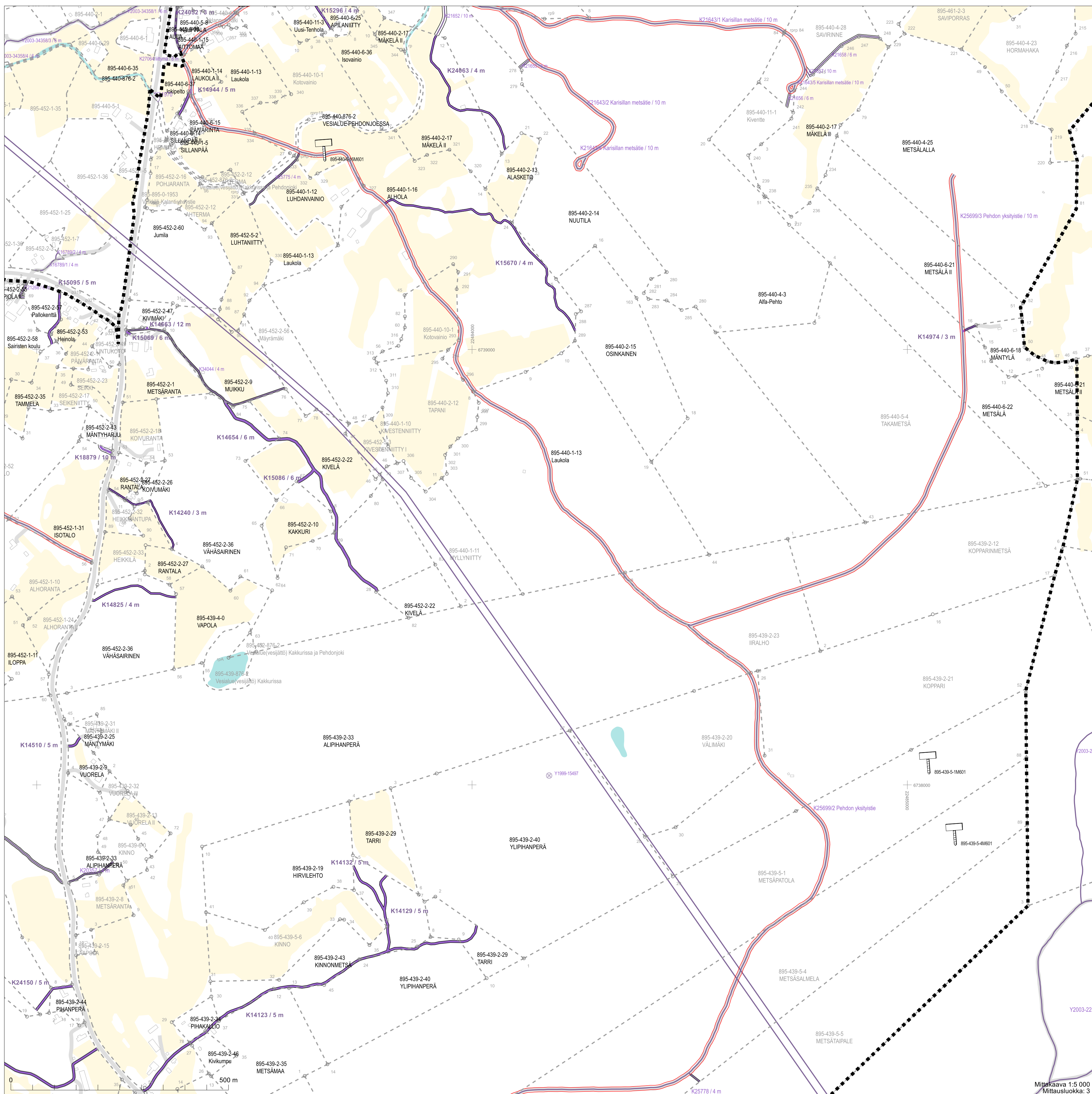
Koordinaattijärjestelmä: ETRS-GKN/peruskkoordinaatisto

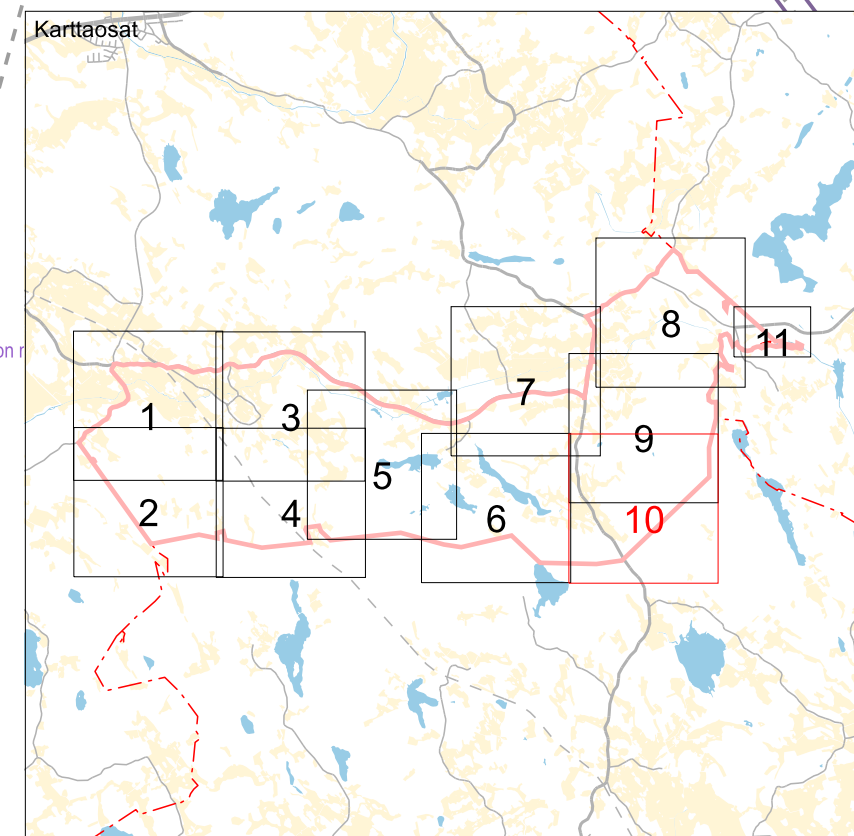
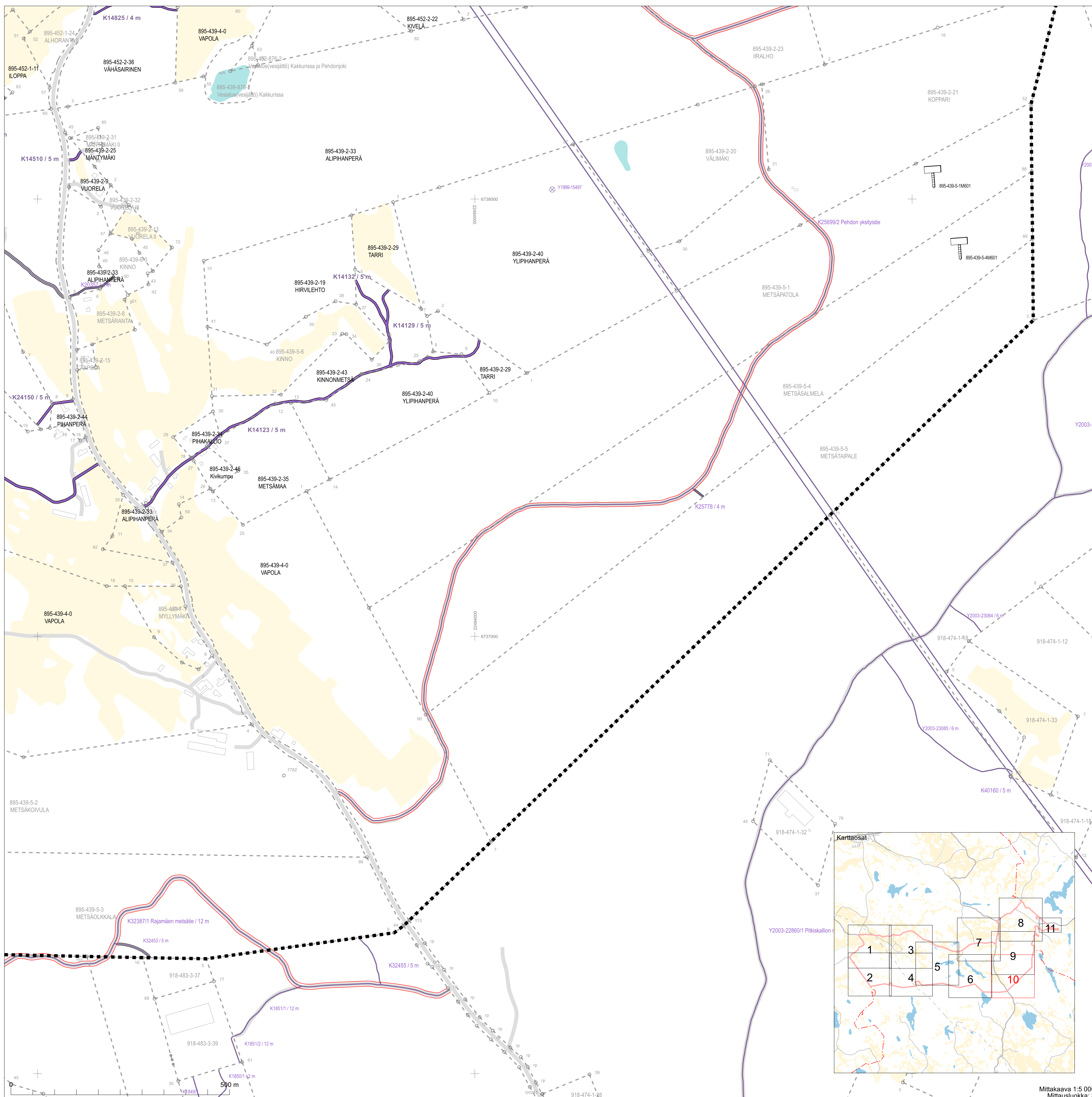






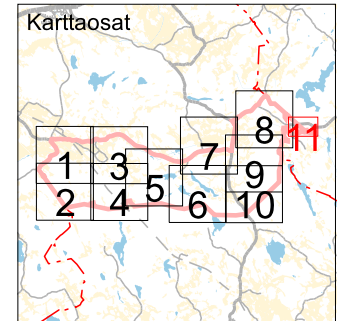
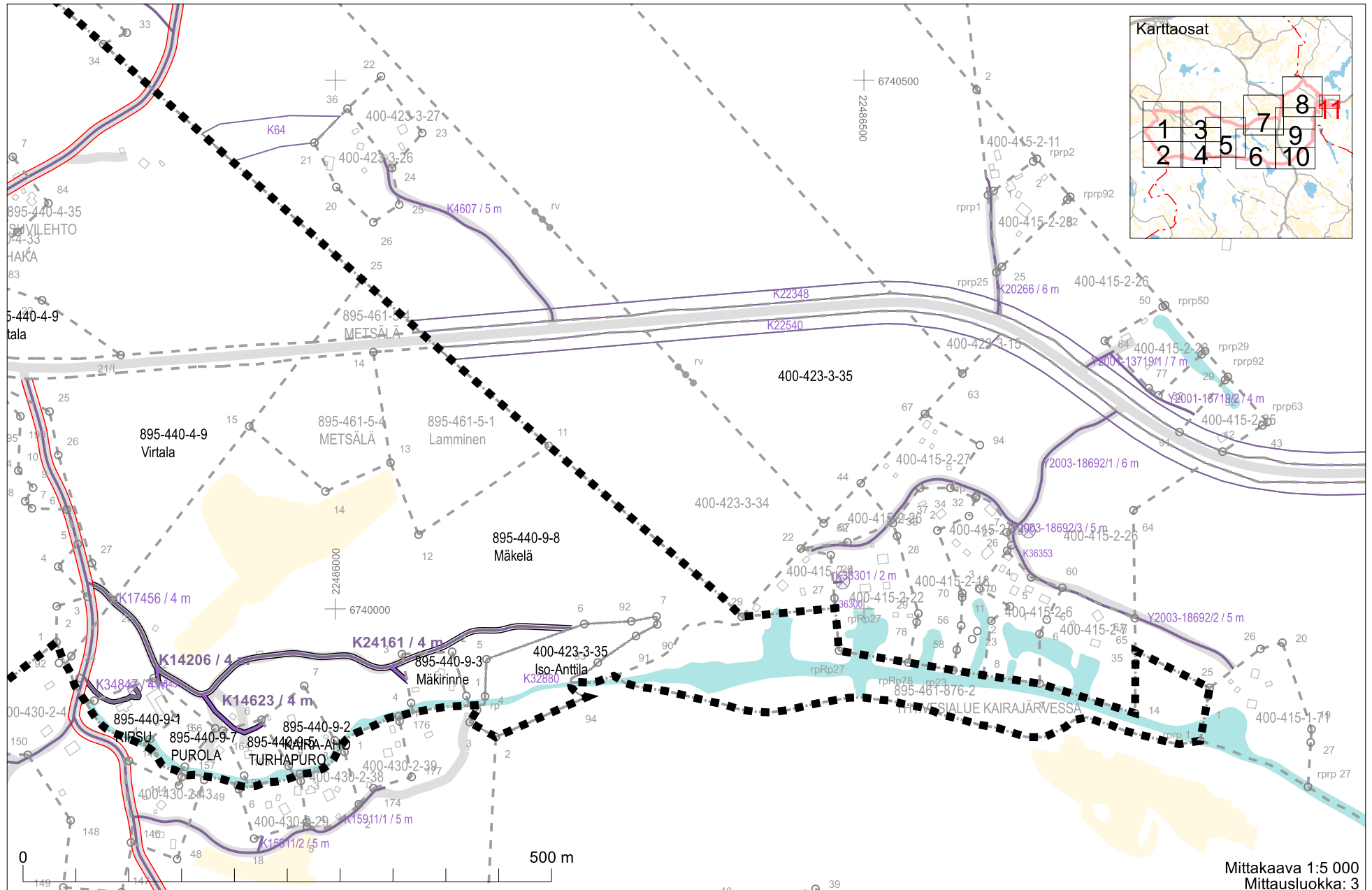






Mittakaava 1:5 000
Mittausluokka: 3














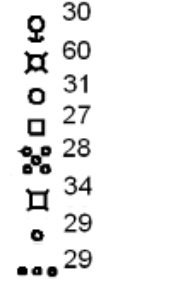






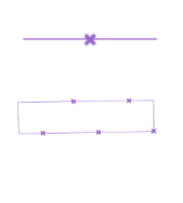







Koordinaattijärjestelmä: ETRS-GKn/peruskkoordinaatisto



Mittakaava 1:5 000
Mittausluokka: 3

Koordinaattijärjestelmä: ETRS-GKn/peruskoordinaatisto

Toimituskartan selite

| | Toimituksessa vahvistettu tai uusi | Toimituksessa mukana | Toimituksessa poistettu | Ei mukana toimituksessa |
|---|---|--|---|---|
| Kiinteistöjen välinen raja <ul style="list-style-type: none"> Tilan tai rekisteriyksikön raja Tontin tai yleisen alueen raja Kuntaraja |    |    |    |    |
| Kiinteistötunnus <ul style="list-style-type: none"> Kiinteistö / määräala | <u>297-411-1-31 (297-411-1-27)</u> (M601) Koivula | 297-411-1-27 | | 297-411-1-23 |
| Rajamerkki <ul style="list-style-type: none"> Putkipyykki Maaperäkivipyykki Yksikivinen pyykki Nelikulmainen pyykki Viisikivinen pyykki Viisipaaluinen pyykki Rajapiste Rajaviitta |  |  |  |  |
| Rajan pituus <ul style="list-style-type: none"> Rajamitta Rajamitta ja lisämitta | 31.0 21.0+2.5 | 31.0 21.0+2.5 | | |
| Muu rajamerkkien välinen etäisyys (sidemitta) |  |  | | |
| Käyttöoikeus ja sen tunnus <ul style="list-style-type: none"> Tieoikeus, osan numero, leveys Muu linjamainen oikeus Alueellinen oikeus / maantien suoja-alue / näkemäalueen raja Vedenotto-oikeus |  |  |  |  |
| Maastokuvio <ul style="list-style-type: none"> Tunnus Raja | 2  | 2  | | |
| Yksityistien vaikutusalueen rajaus |  |  | | |
| Muut mahdolliset merkit <ul style="list-style-type: none"> Yksityistien liittymä Maatalousliittymä Kaivo Tien keskilinjan piste |  |  | | |

Maaston havainnollistamiseksi saatetaan toimituskartalla esittää myös maastokartan rakennuksia ja teitä (harmaa), vesialueita (sininen) ja mahdollisesti myös muita kohteita. Toimituskartalla olevia koordinaattiristejä ja -lukuja voidaan käyttää paikantamisen apuna maastossa. Asemakaava-alueella näytetään kaavan mukainen käyttötarkoituksen lyhenne (esim. AO).