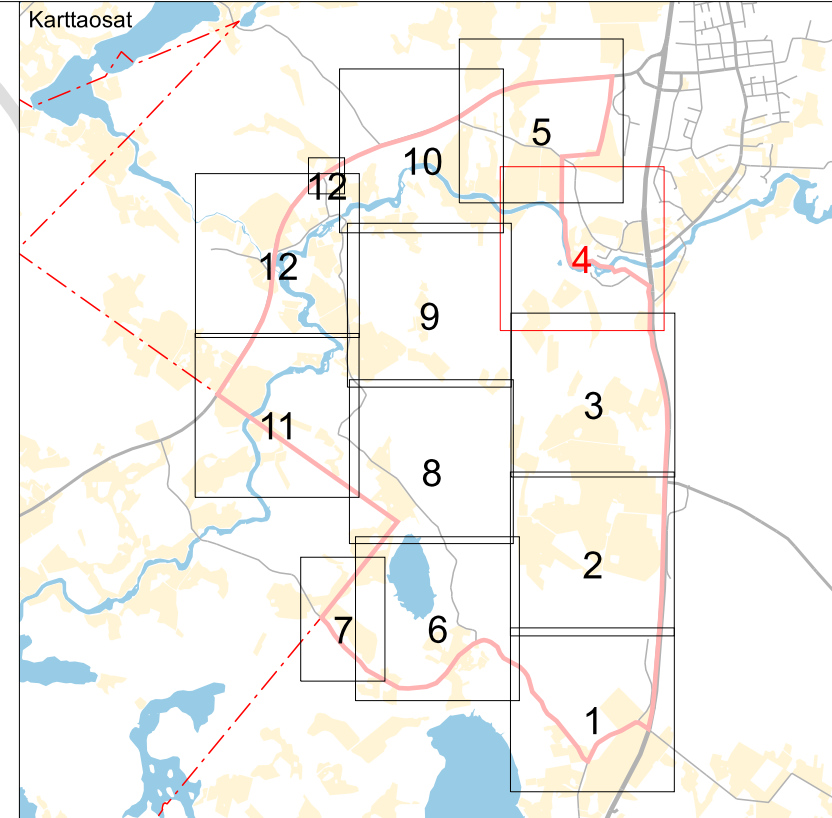
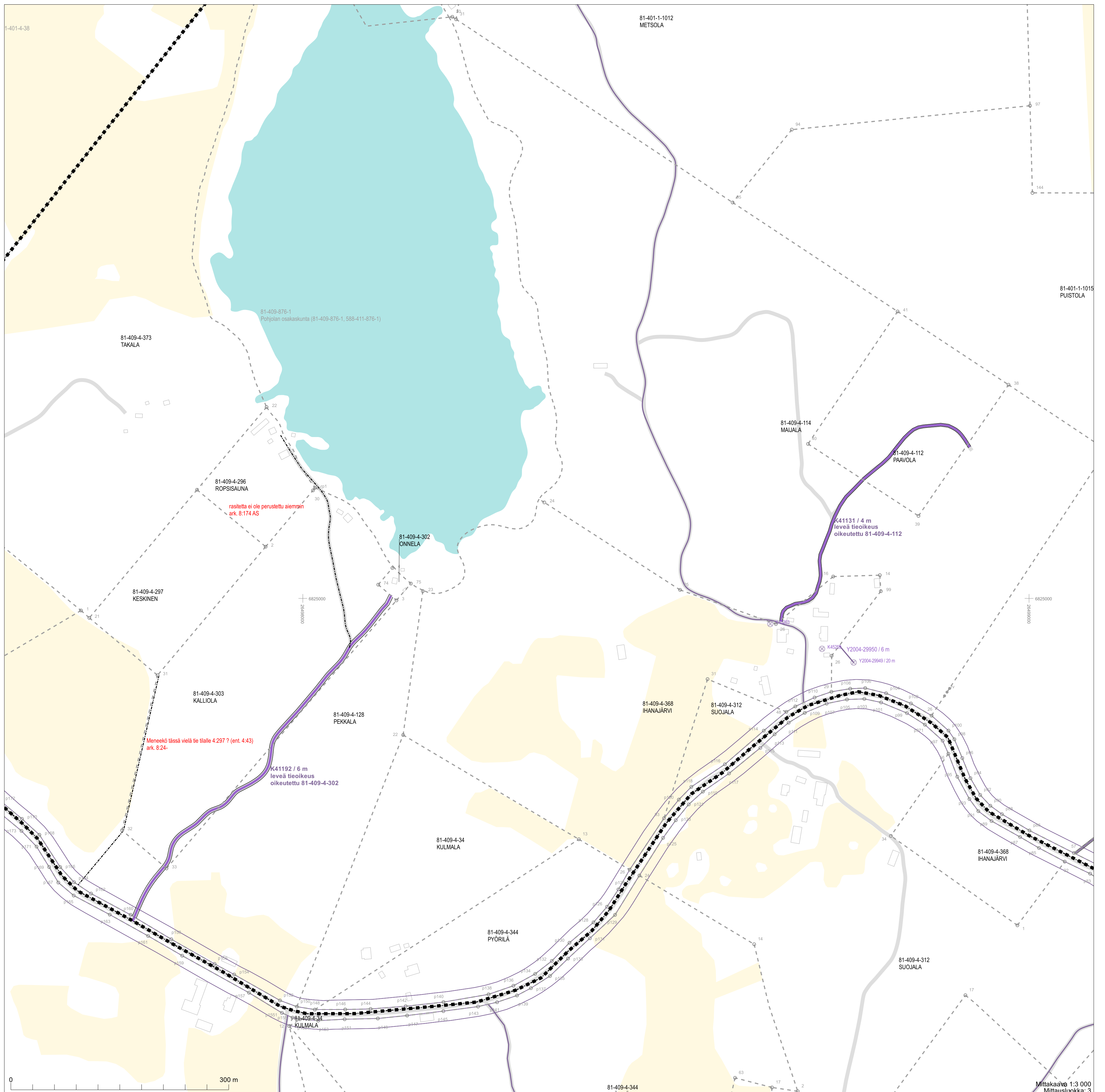


Miten tie tässä kohdoin kulkee ?





81-409-4-296
ROPSISAUNA
rasitetta ei ole perustettu aiemmin
ark. 8.174 AS

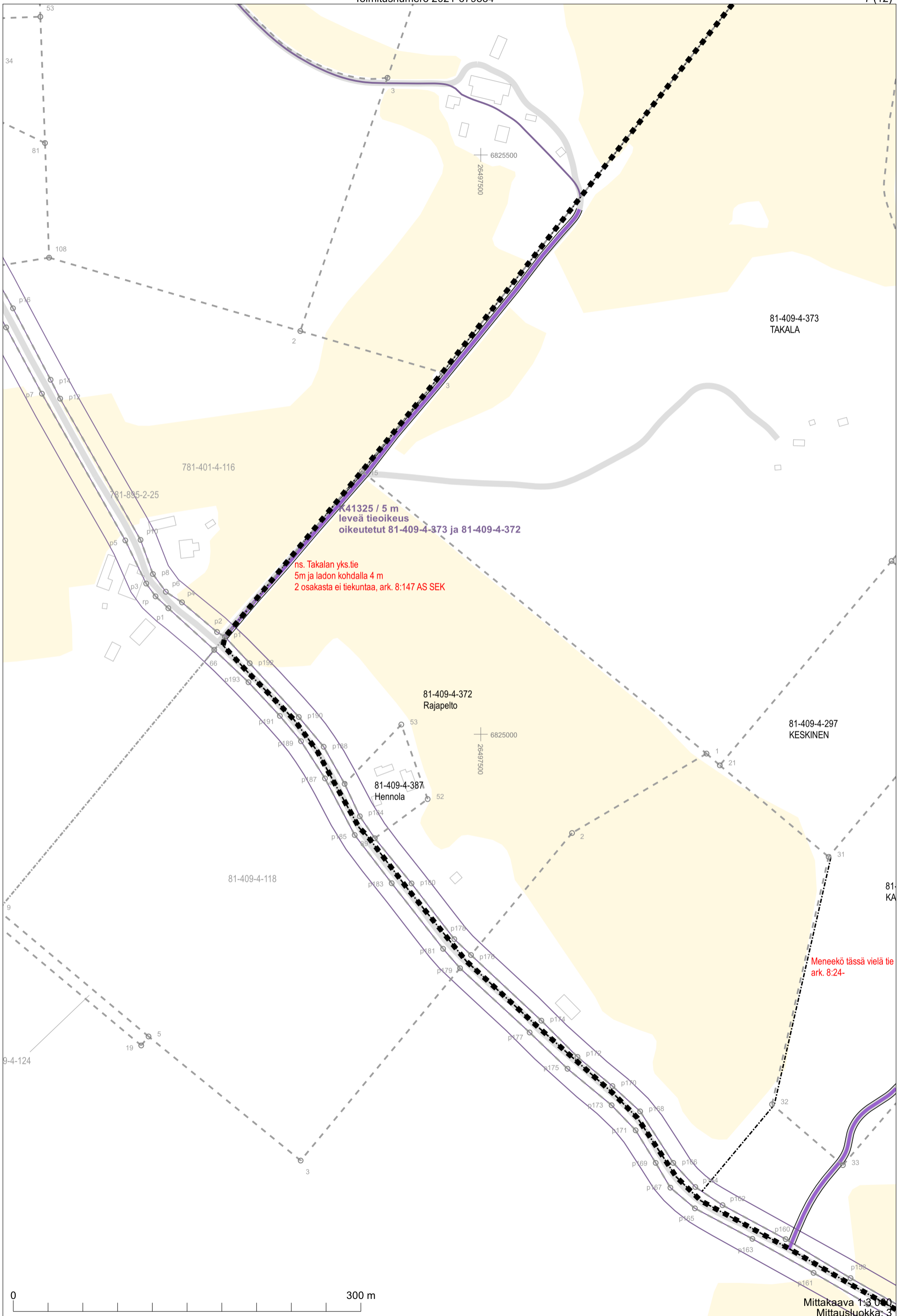
81-409-4-297
KESKINEN
Meneekö tässä vielä tie tilalle 4:297? (ent. 4:43)
ark. 8.24-

K41192 / 6 m
leveä tieoikeus
oikeutettu 81-409-4-302

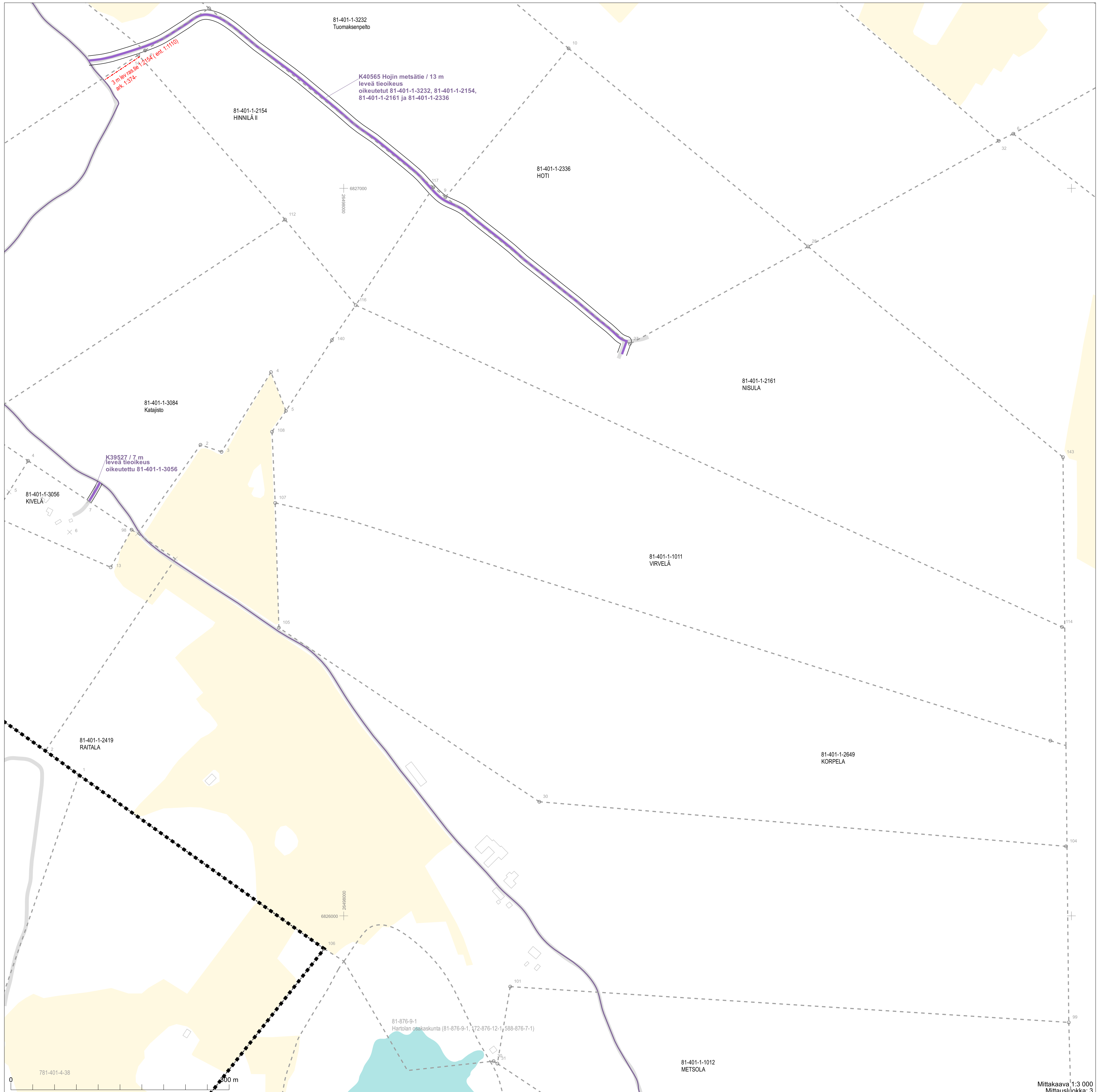
K41131 / 4 m
leveä tieoikeus
oikeutettu 81-409-4-112

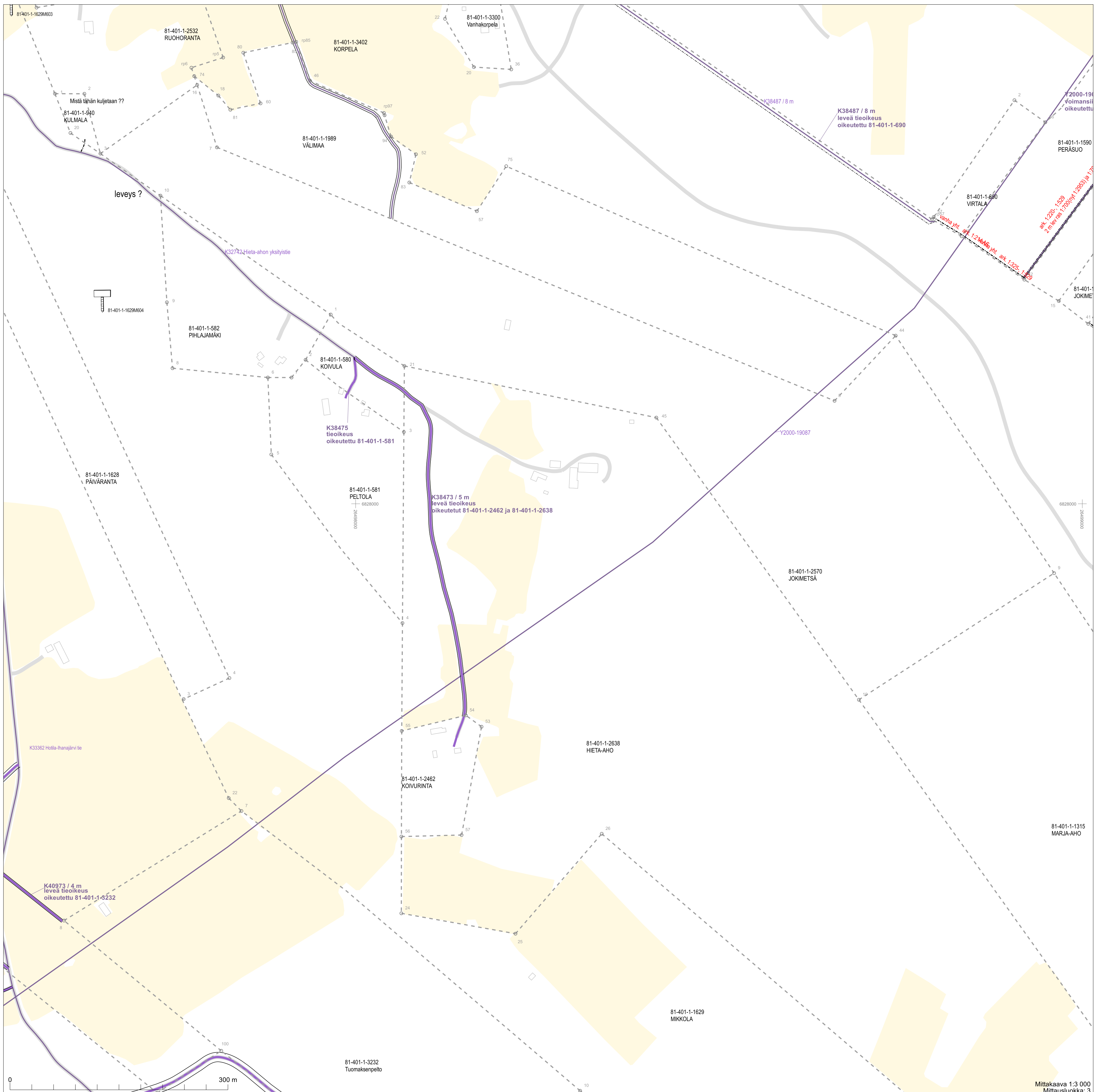
K4525
Y2004-29950 / 6 m
Y2004-29949 / 20 m

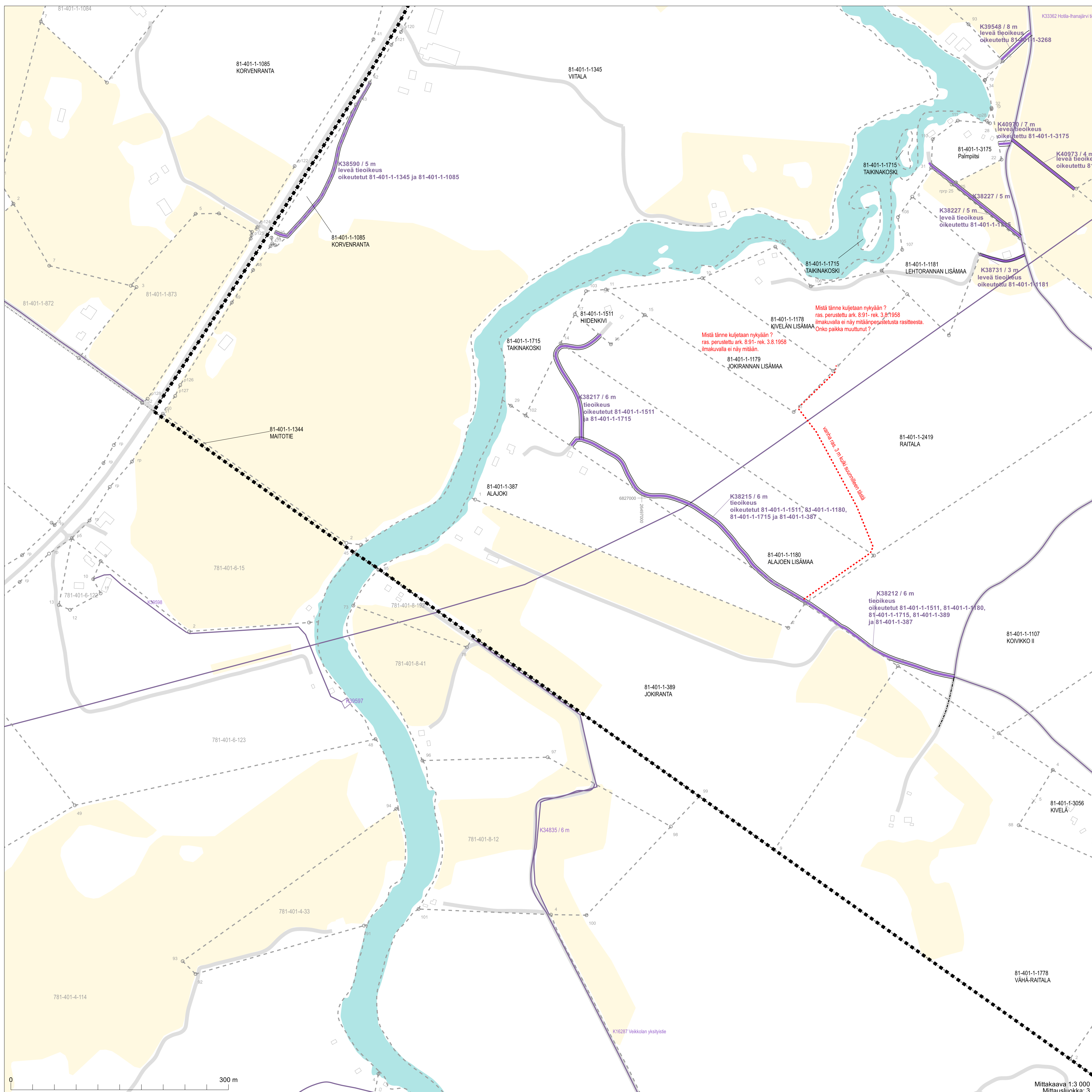




Mittakaava 1:3 000
Mittausluokka: 3

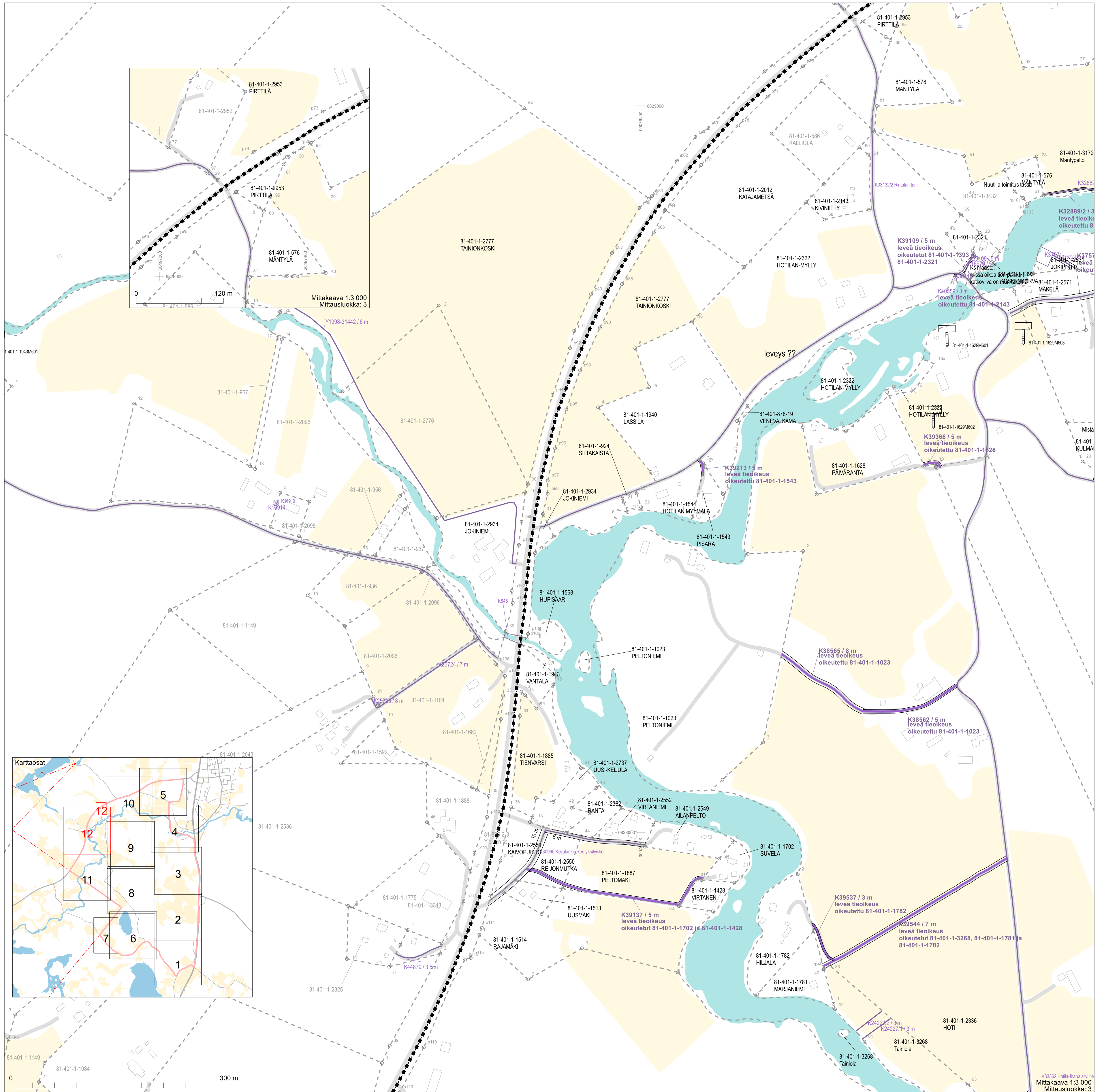

















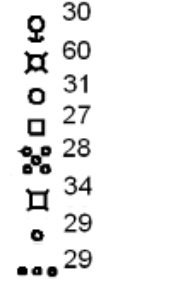






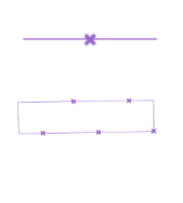









Mistä tänne kuljetaan nykyään?
ras. perustettu ark. 8.91- rek. 3.8.1958
ilmakuvalla ei näy mitään.
Onko paikka muuttunut?

Vanha ras. 3 m:n levyinen tieosa



Toimituskartan selite

	Toimituksessa vahvistettu tai uusi	Toimituksessa mukana	Toimituksessa poistettu	Ei mukana toimituksessa
Kiinteistöjen välinen raja <ul style="list-style-type: none"> Tilan tai rekisteriyksikön raja Tontin tai yleisen alueen raja Kuntaraja 	  	  	  	  
Kiinteistötunnus <ul style="list-style-type: none"> Kiinteistö / määräala 	<u>297-411-1-31 (297-411-1-27)</u> (M601) Koivula	297-411-1-27		297-411-1-23
Rajamerkki <ul style="list-style-type: none"> Putkipyykki Maaperäkivipyykki Yksikivinen pyykki Nelikulmainen pyykki Viisikivinen pyykki Viisipaaluinen pyykki Rajapiste Rajaviitta 				
Rajan pituus <ul style="list-style-type: none"> Rajamitta Rajamitta ja lisämitta 	31.0 21.0+2.5	31.0 21.0+2.5		
Muu rajamerkkien välinen etäisyys (sidemitta)				
Käyttöoikeus ja sen tunnus <ul style="list-style-type: none"> Tieoikeus, osan numero, leveys Muu linjamainen oikeus Alueellinen oikeus / maantien suoja-alue / näkemäalueen raja Vedenotto-oikeus 				
Maastokuvio <ul style="list-style-type: none"> Tunnus Raja 	2 	2 		
Yksityistien vaikutusalueen rajaus				
Muut mahdolliset merkit <ul style="list-style-type: none"> Yksityistien liittymä Maatalousliittymä Kaivo Tien keskilinjan piste 				

Maaston havainnollistamiseksi saatetaan toimituskartalla esittää myös maastokartan rakennuksia ja teitä (harmaa), vesialueita (sininen) ja mahdollisesti myös muita kohteita. Toimituskartalla olevia koordinaattiristejä ja -lukuja voidaan käyttää paikantamisen apuna maastossa. Asemakaava-alueella näytetään kaavan mukainen käyttötarkoituksen lyhenne (esim. AO).