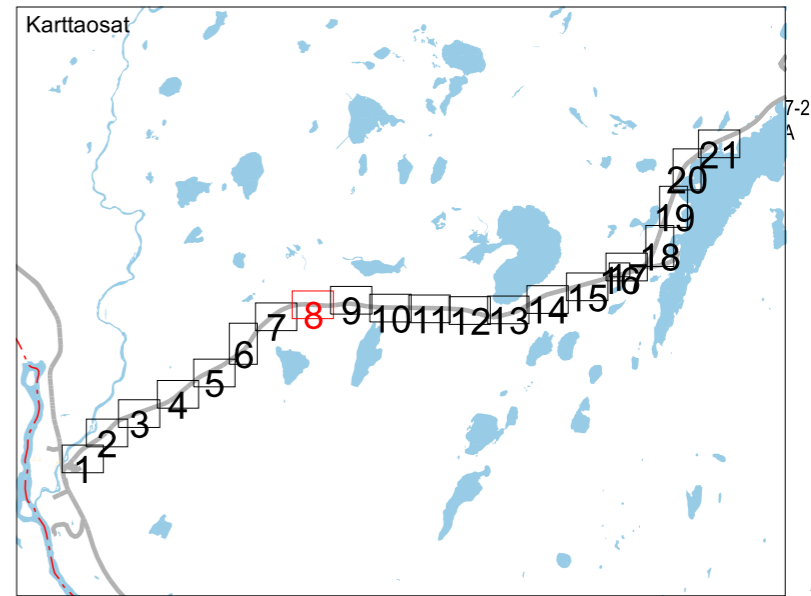


K5696/3 / 10 m
leveä tieoikeus, kaikkia oikeutettuja ei ole selvitetty
oikeutetut 47-404-48-16, 47-404-27-28,
47-404-49-9, 47-404-26-5, 47-404-42-15,
47-404-42-16 ja 47-404-42-14

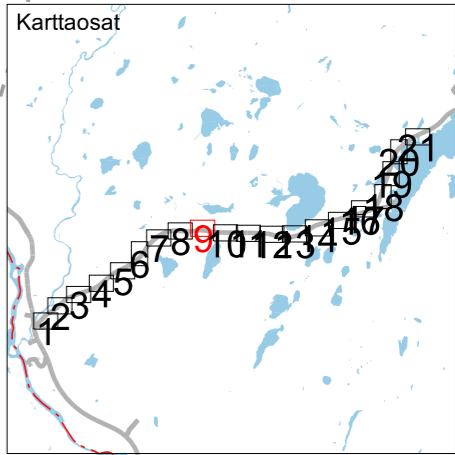
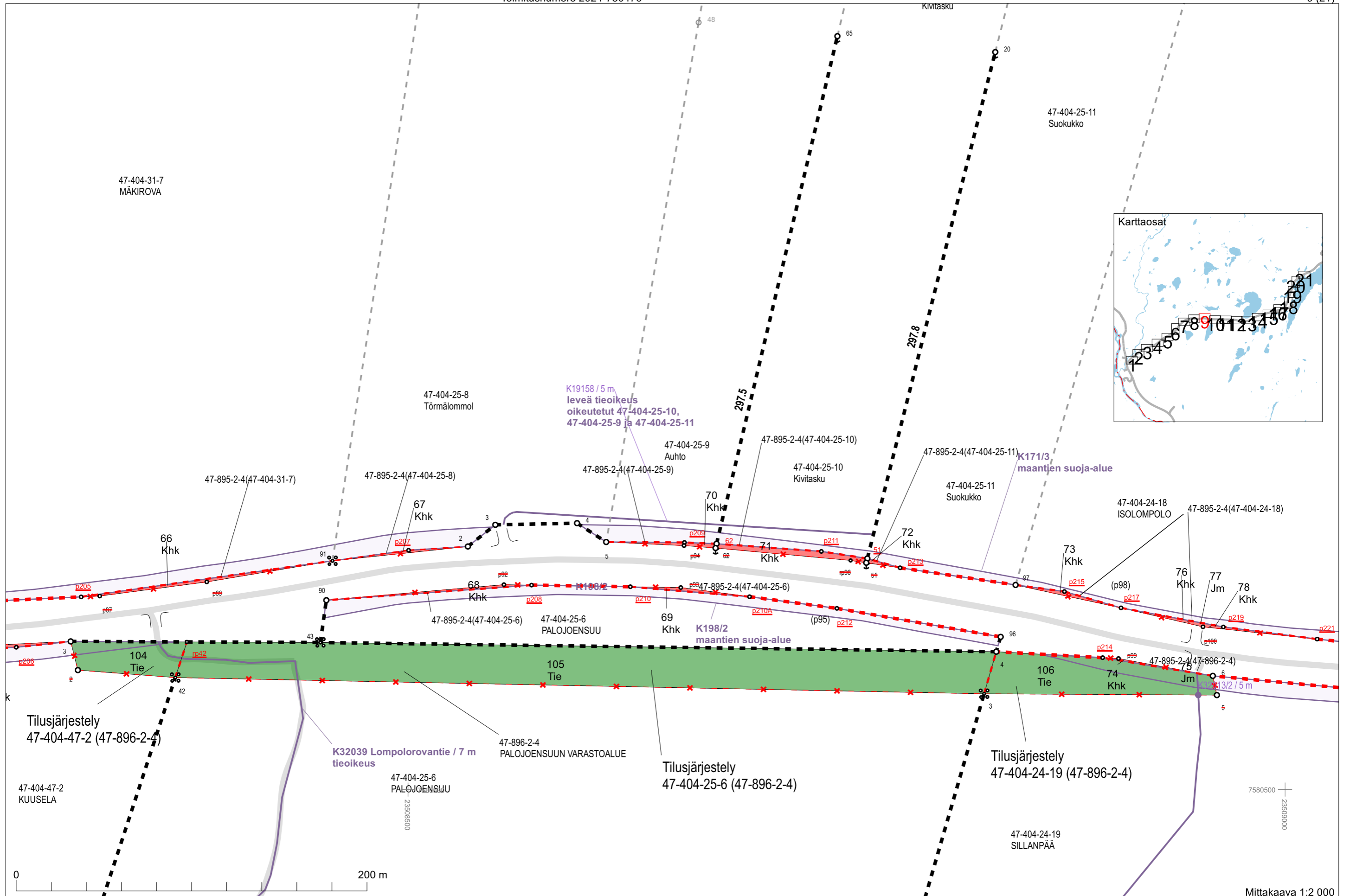
K37049 / 5 m
leveä tieoikeus, kaikkia oikeutettuja ei ole selvitetty
oikeutetut 47-404-26-5, 47-404-43-2 ja 47-404-43-1

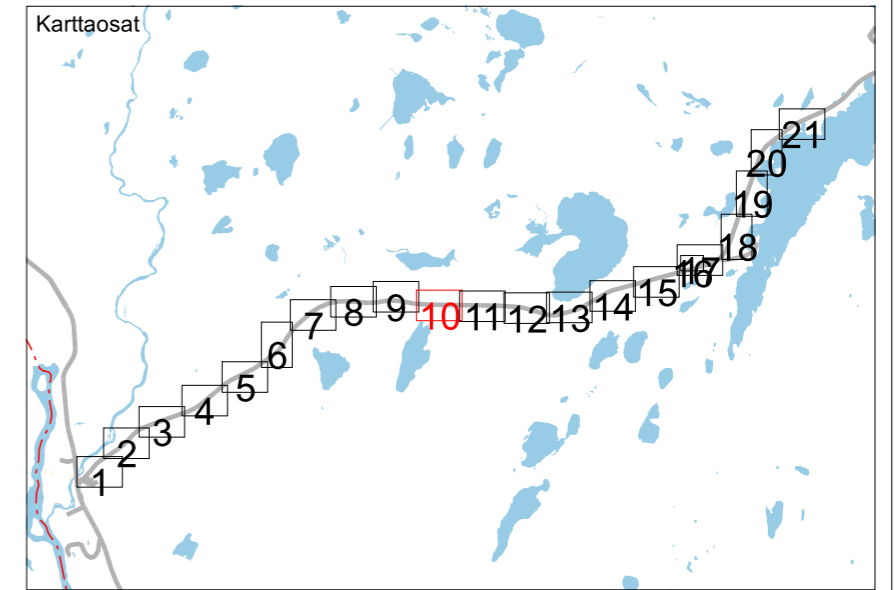
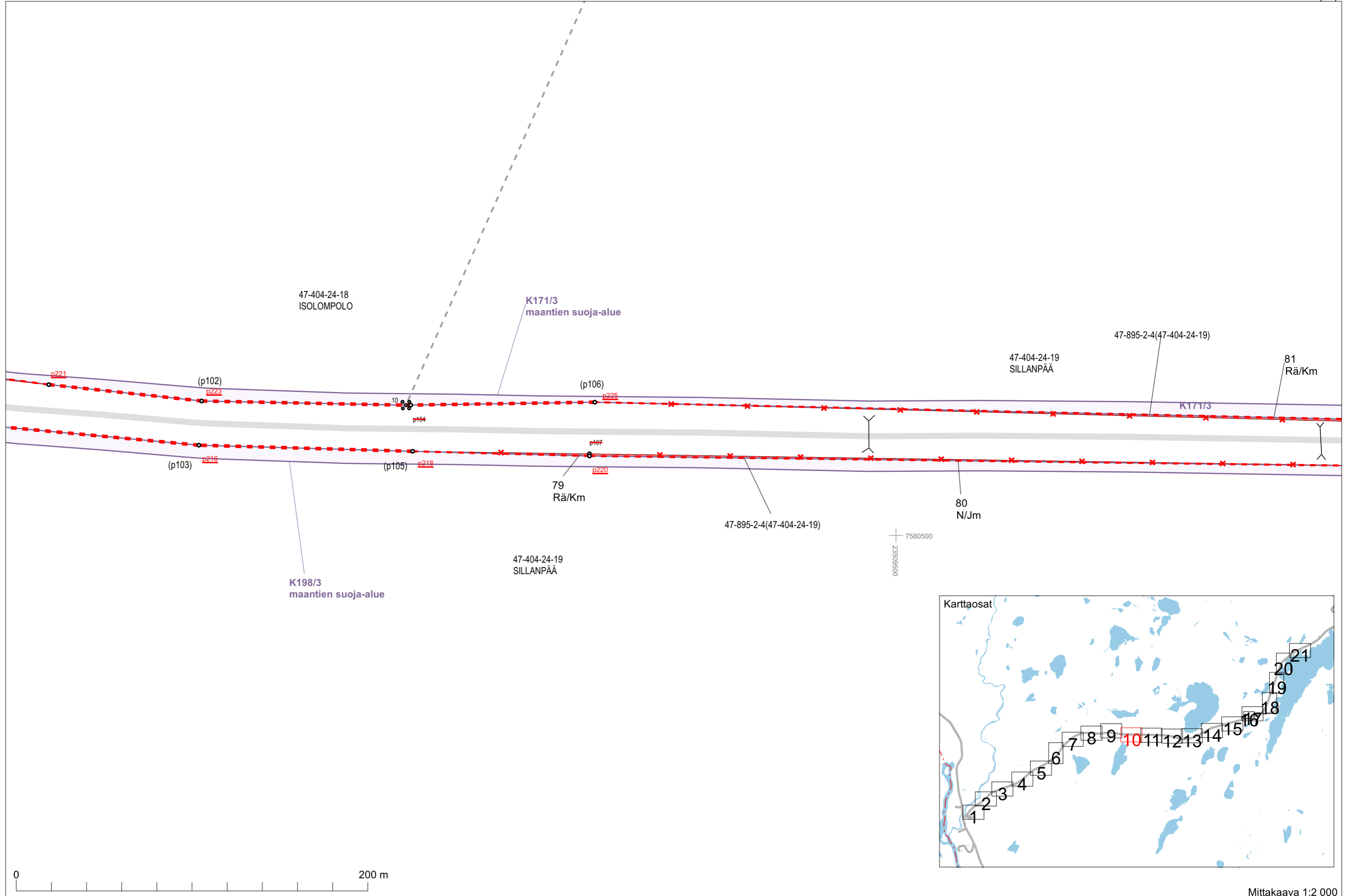


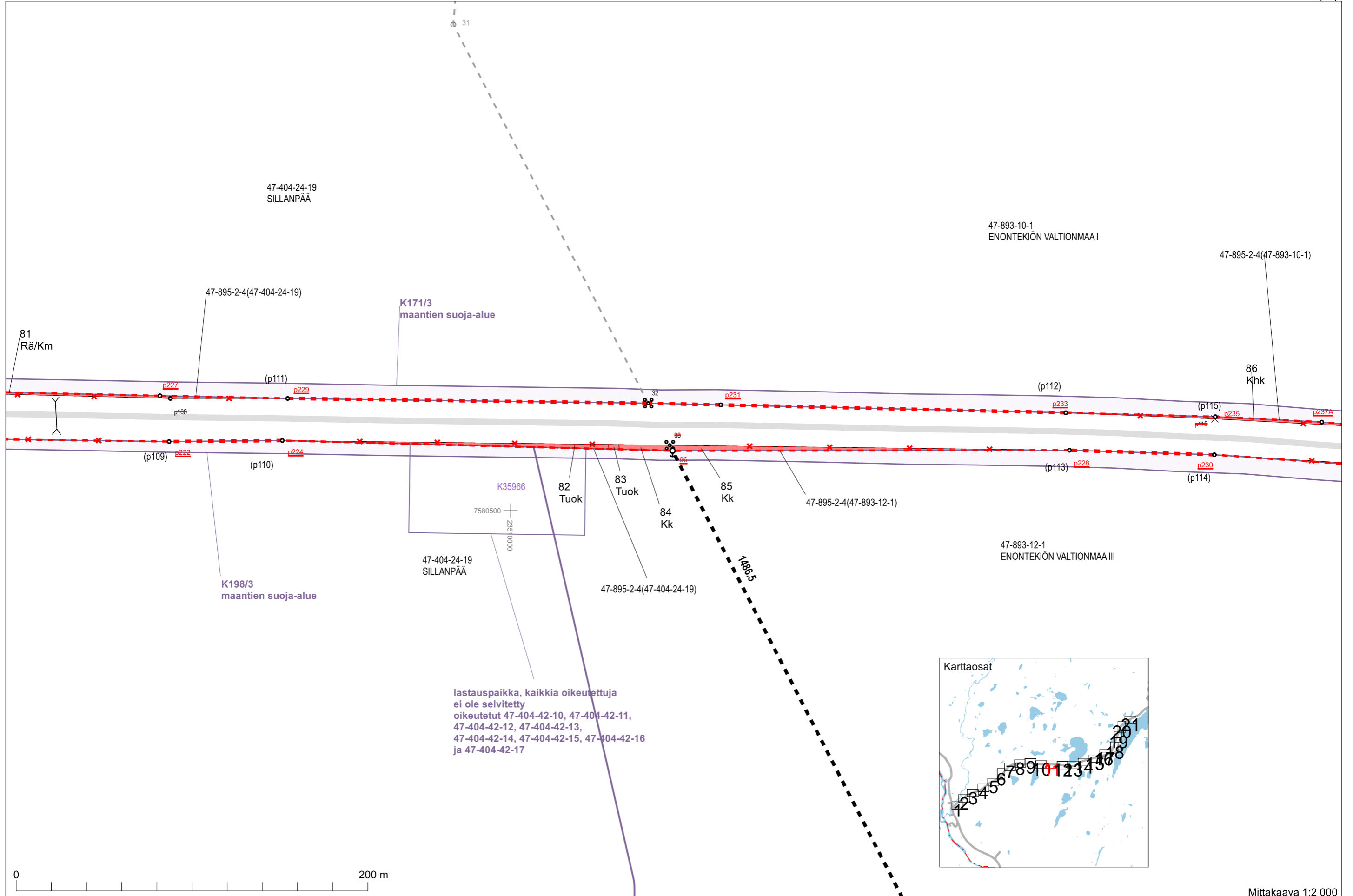
K198/1
maantien suoja-alue
+ 7580500
+ 23308000

Mittakaava 1:2 000

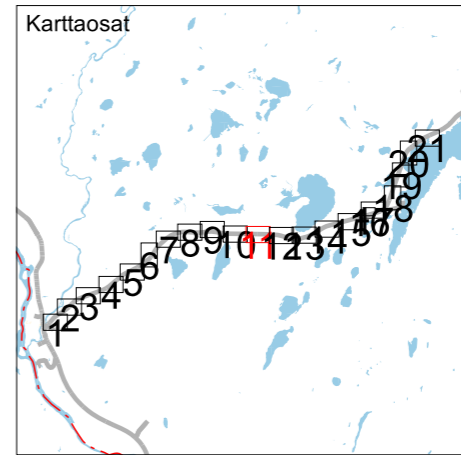
Koordinaattijärjestelmä: ETRS-GKn/peruskoordinaatisto

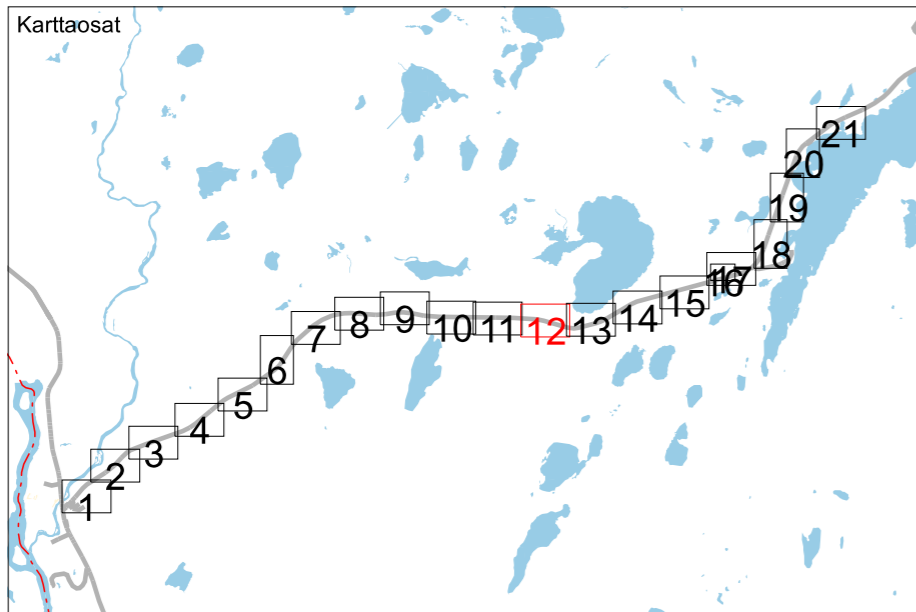
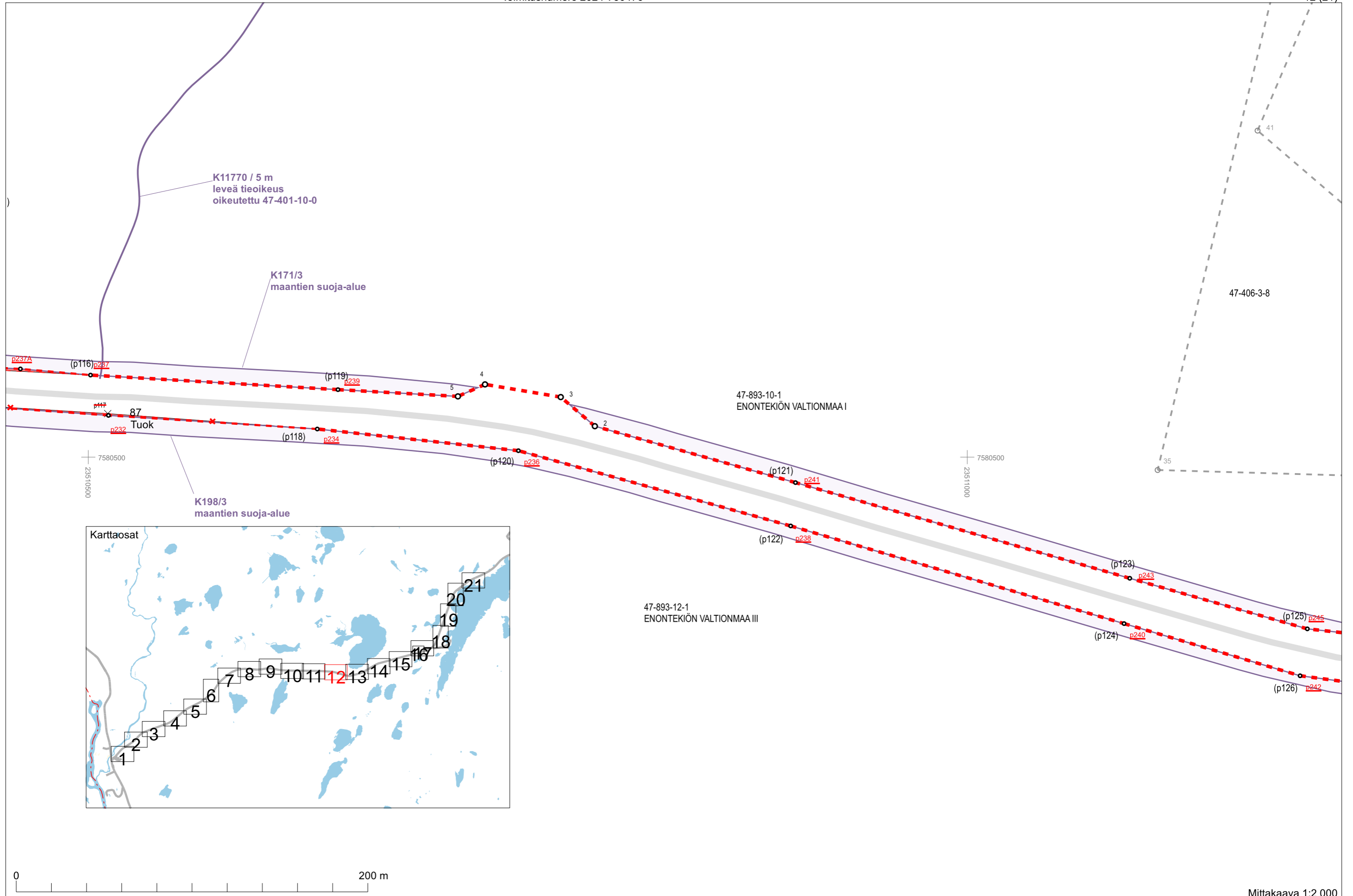


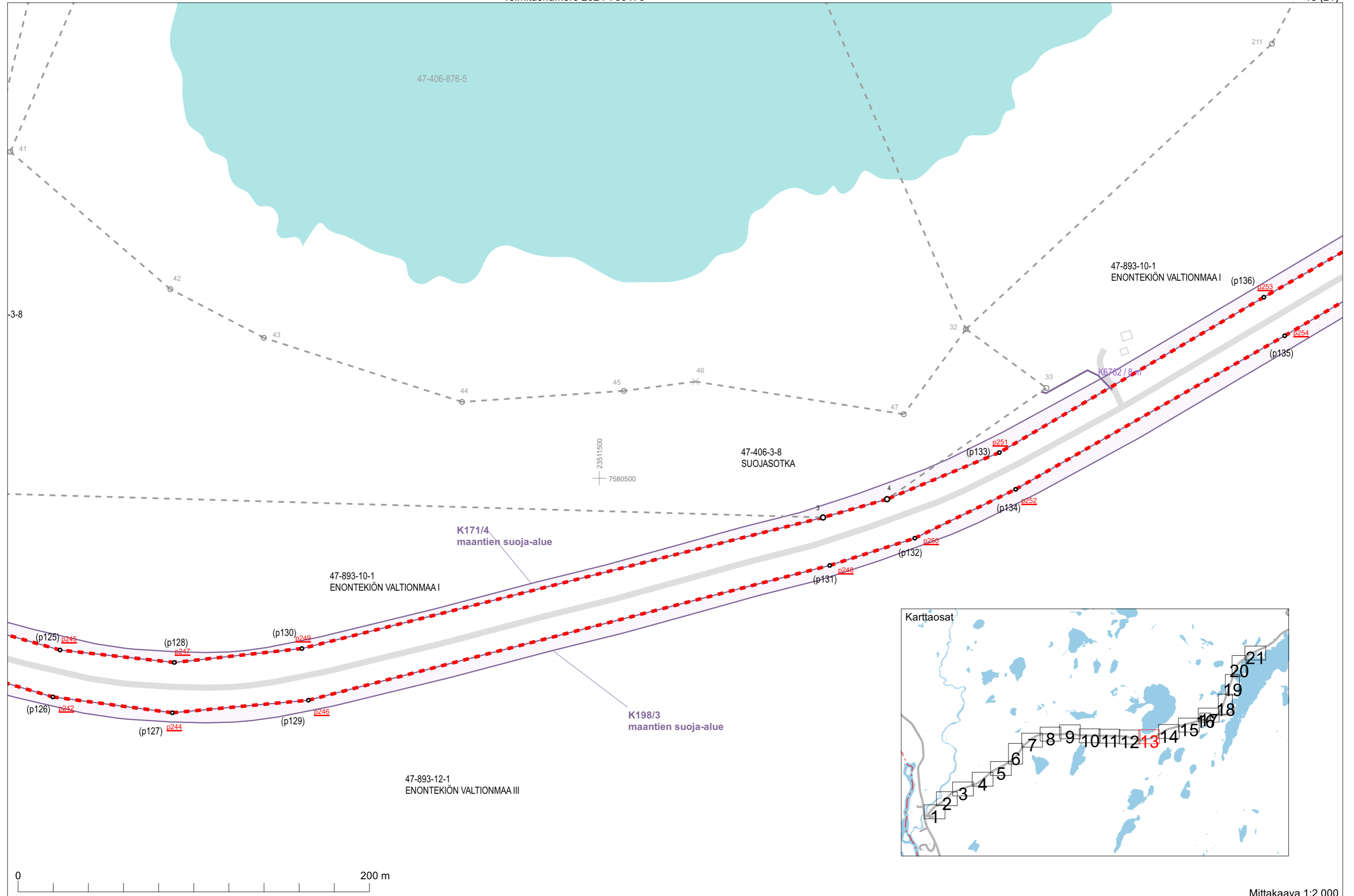


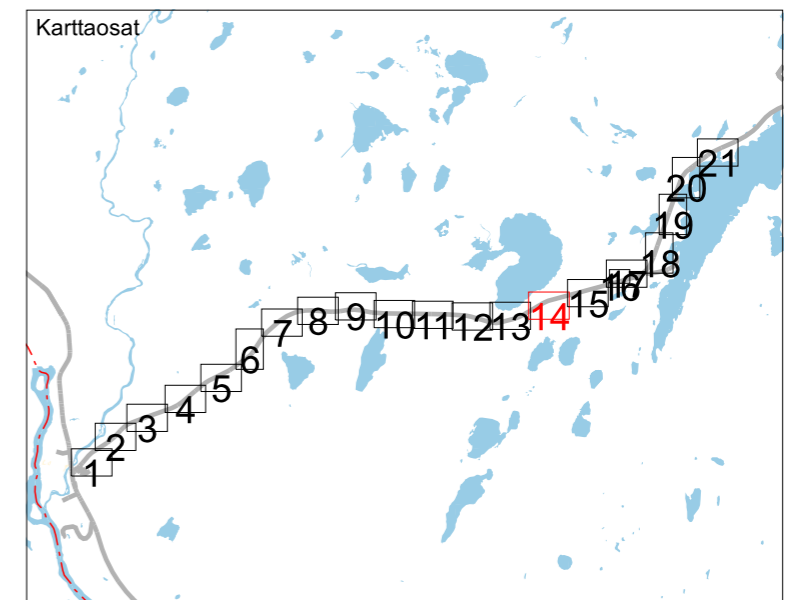
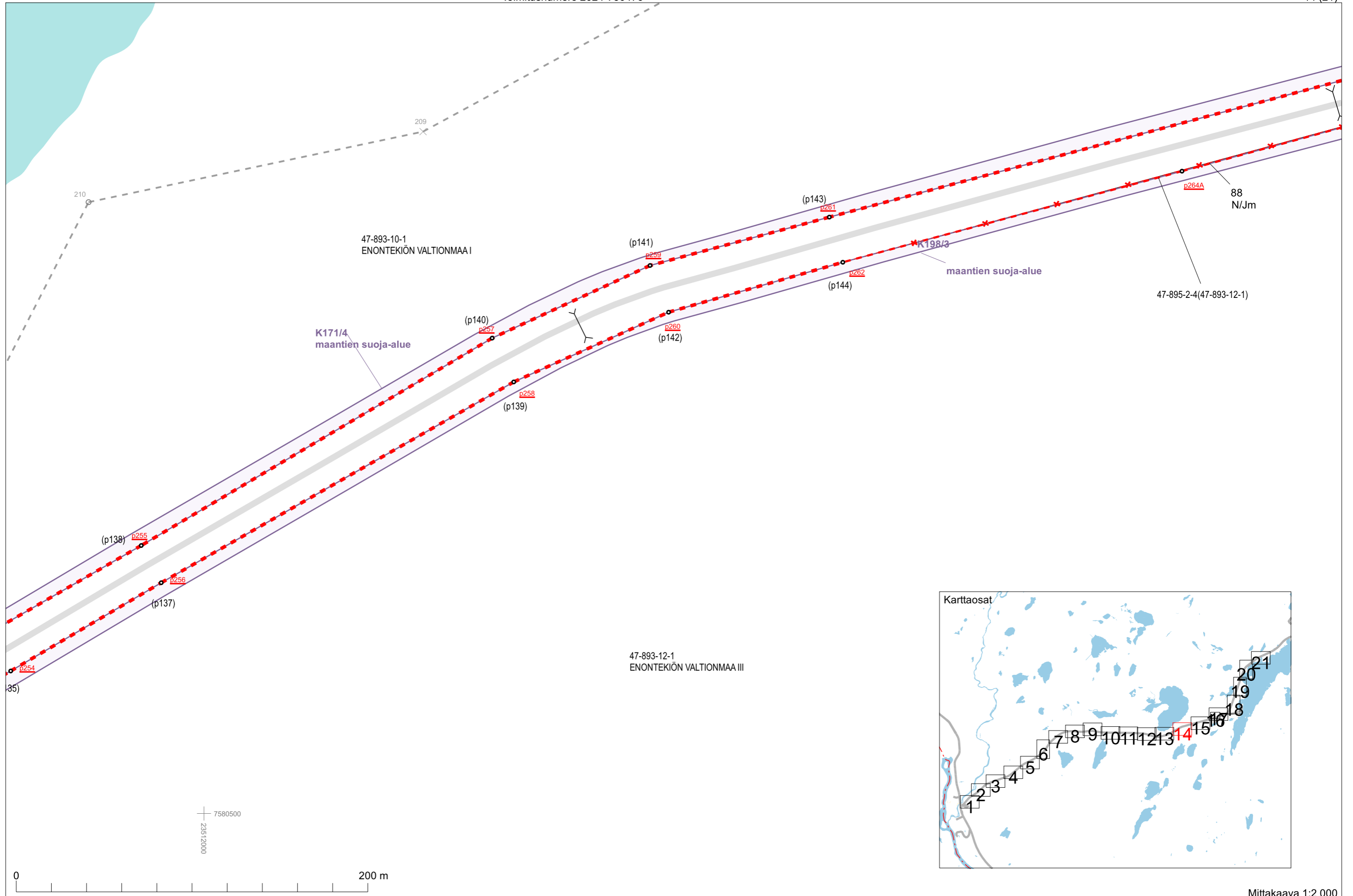


lastauspaikka, kaikkia oikeutettuja ei ole selvitetty
oikeudet 47-404-42-10, 47-404-42-11, 47-404-42-12, 47-404-42-13, 47-404-42-14, 47-404-42-15, 47-404-42-16 ja 47-404-42-17









47-893-10-1
ENONTEKIÖN VALTIONMAA I

maantien suoja-alue

K171/4

(p150) p267

(p147) p265

47-895-2-4
Palojoensuu, Norjan raja

(p149) p268

(p146) p263

7581000
2353000

(p148) p266

K198/3
maantien suoja-alue

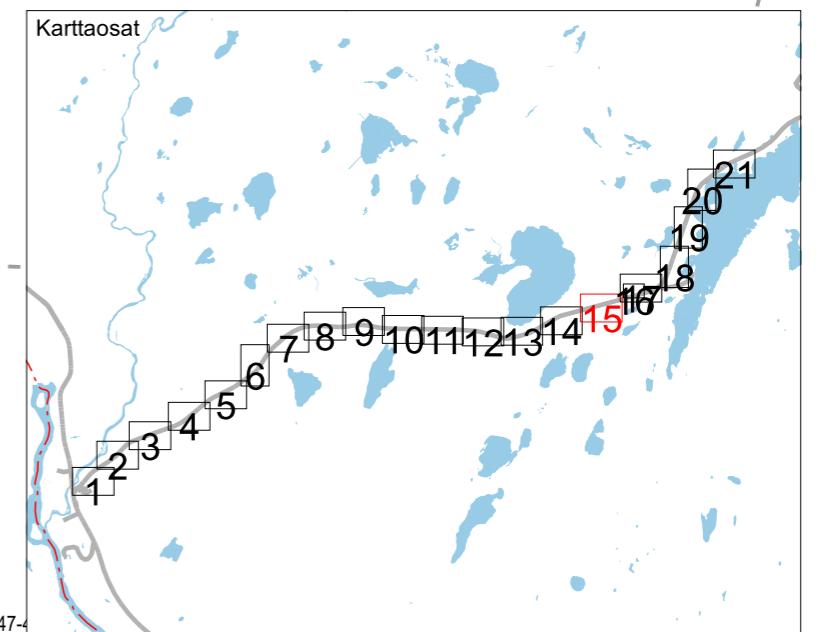
(p145) p264

K24559 / 10 m

89
Khk

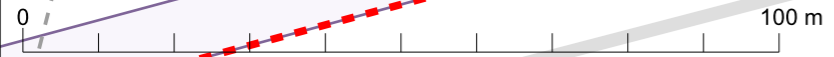
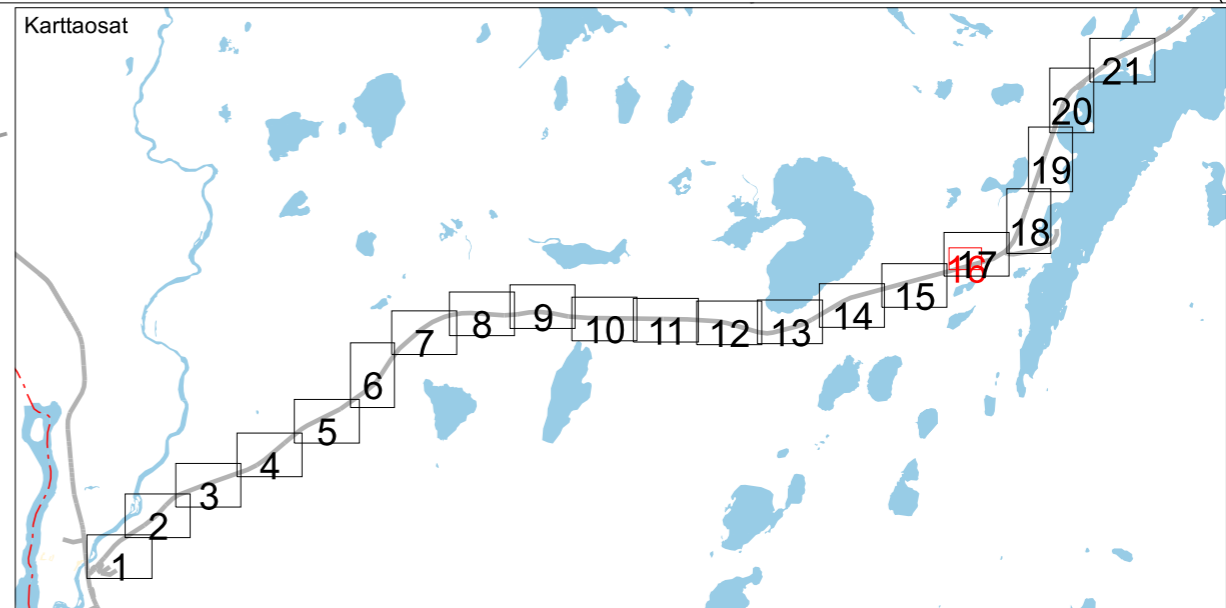
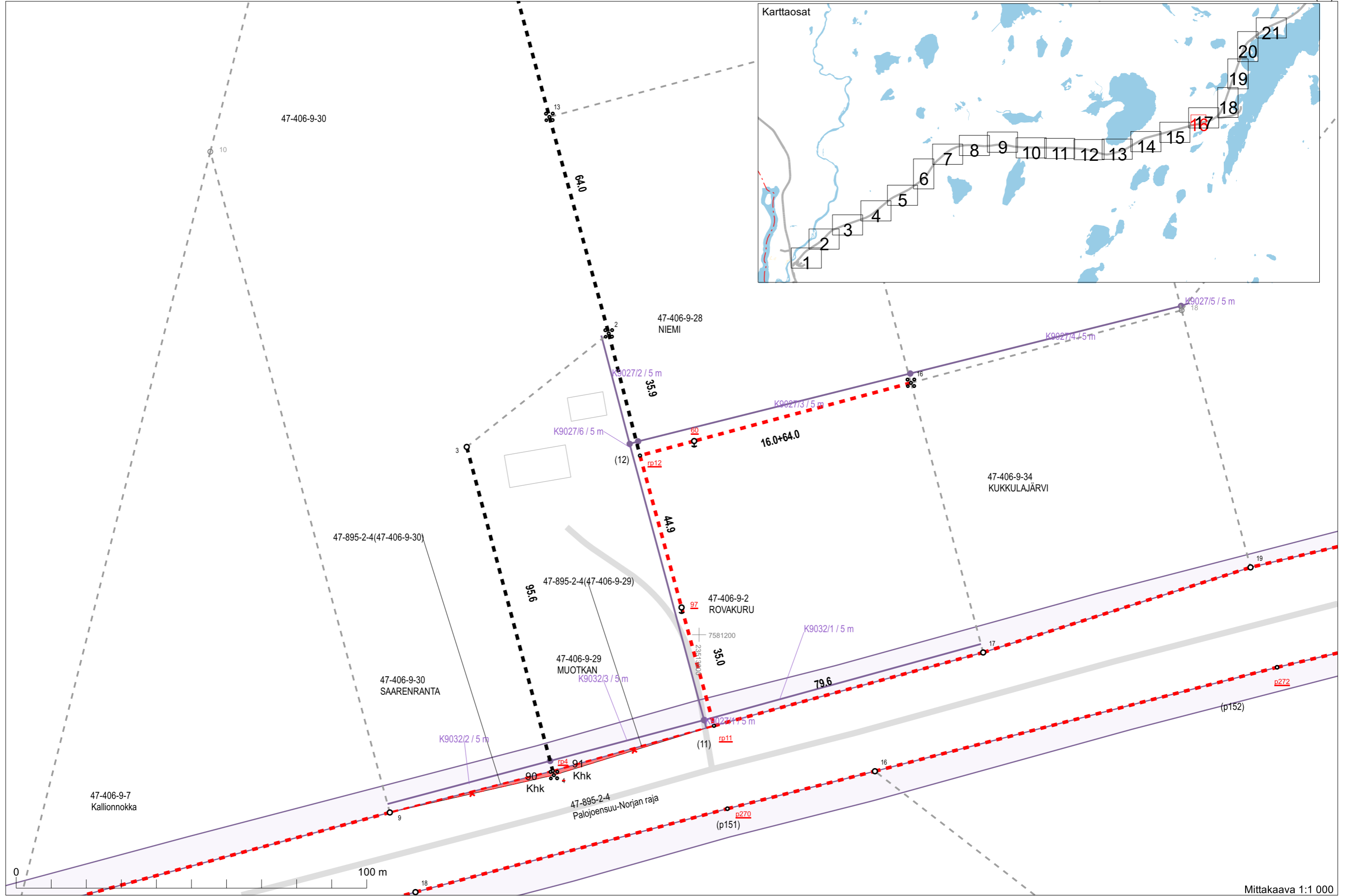
47-893-12-1
ENONTEKIÖN VALTIONMAA III

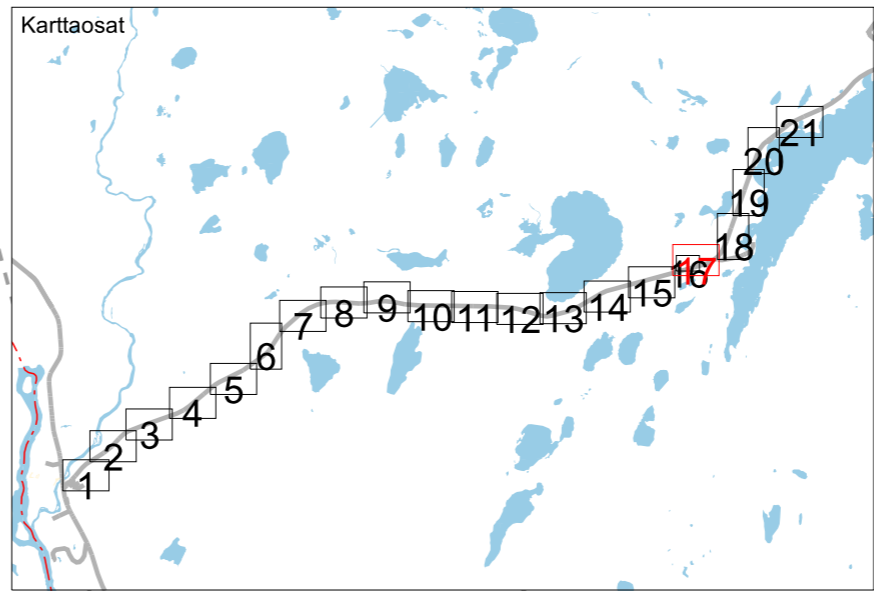
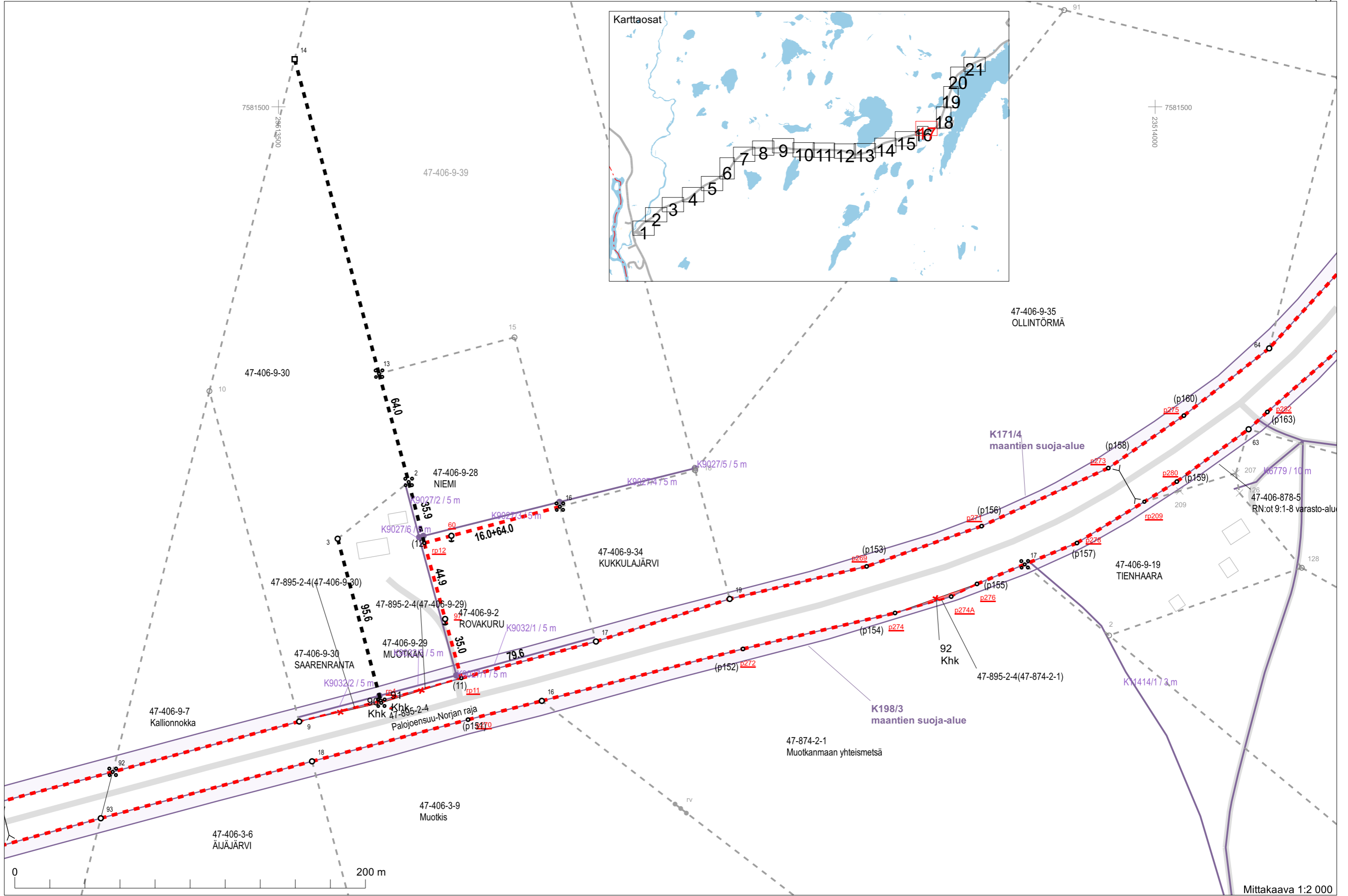
47-895-2-4(47-893-12-1)

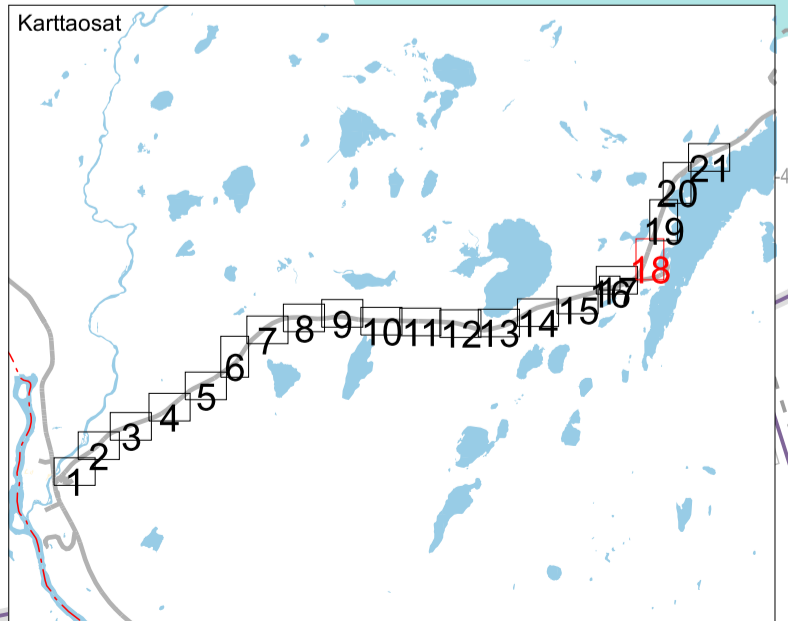
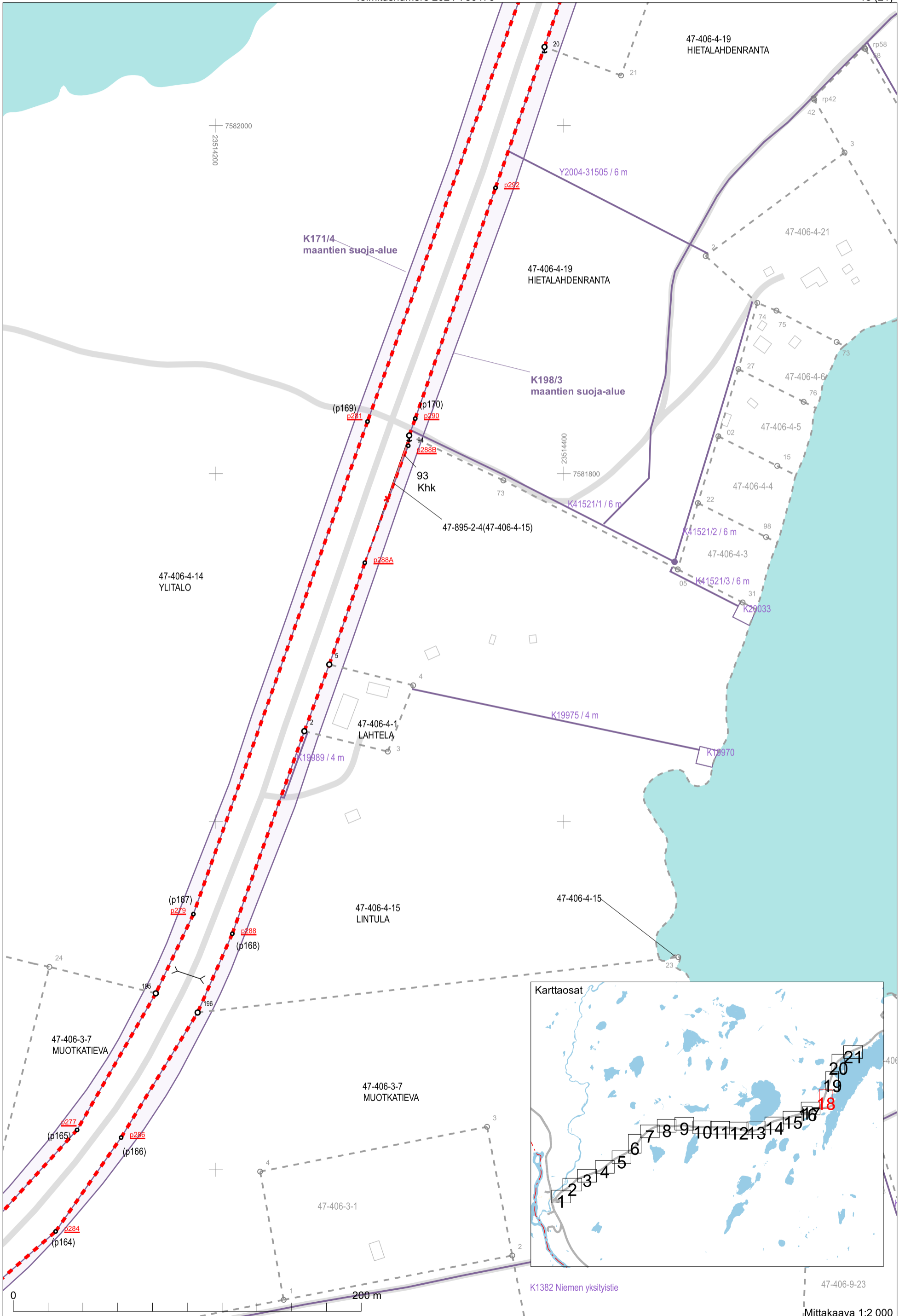


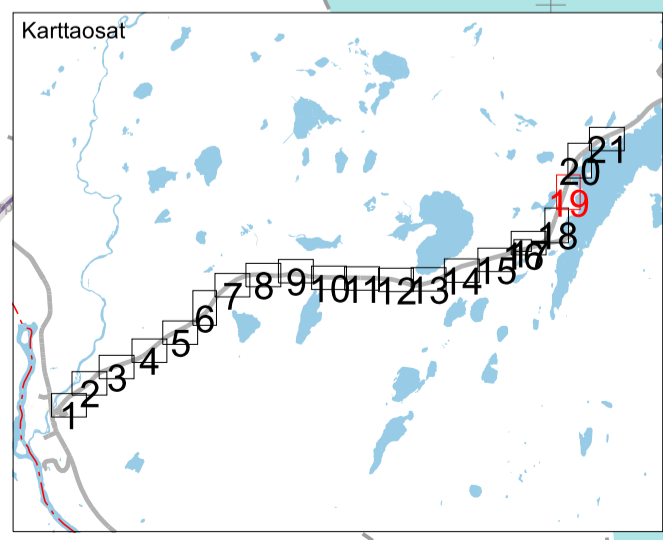
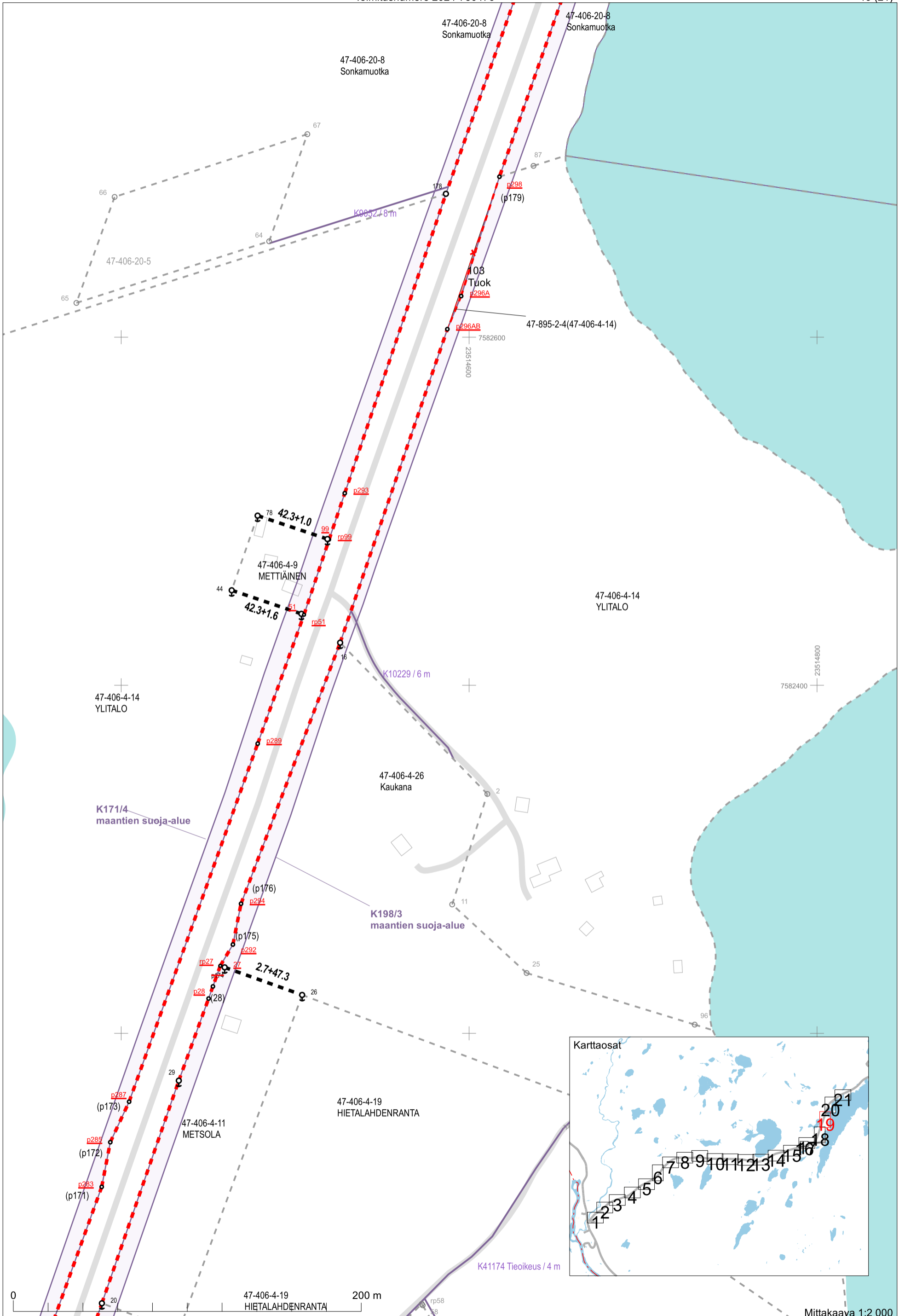
Mittakaava 1:2 000

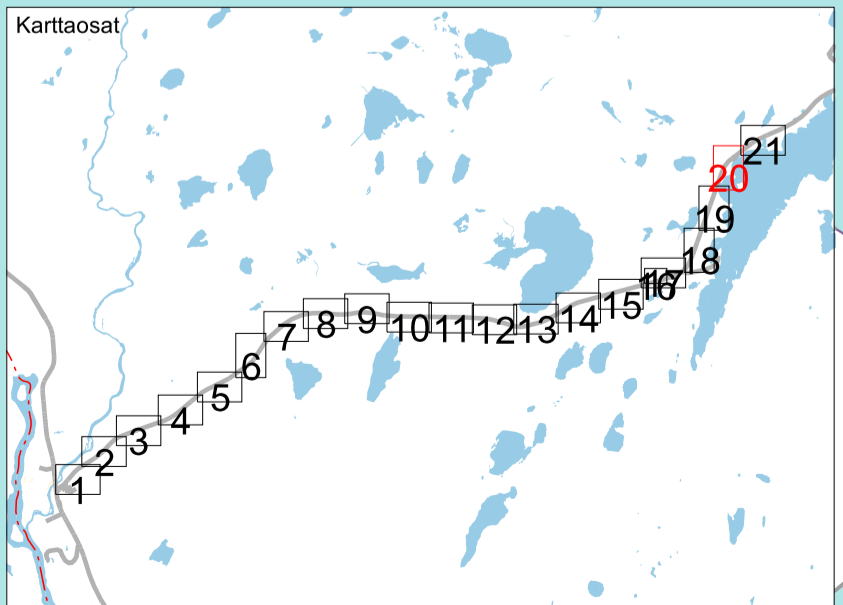
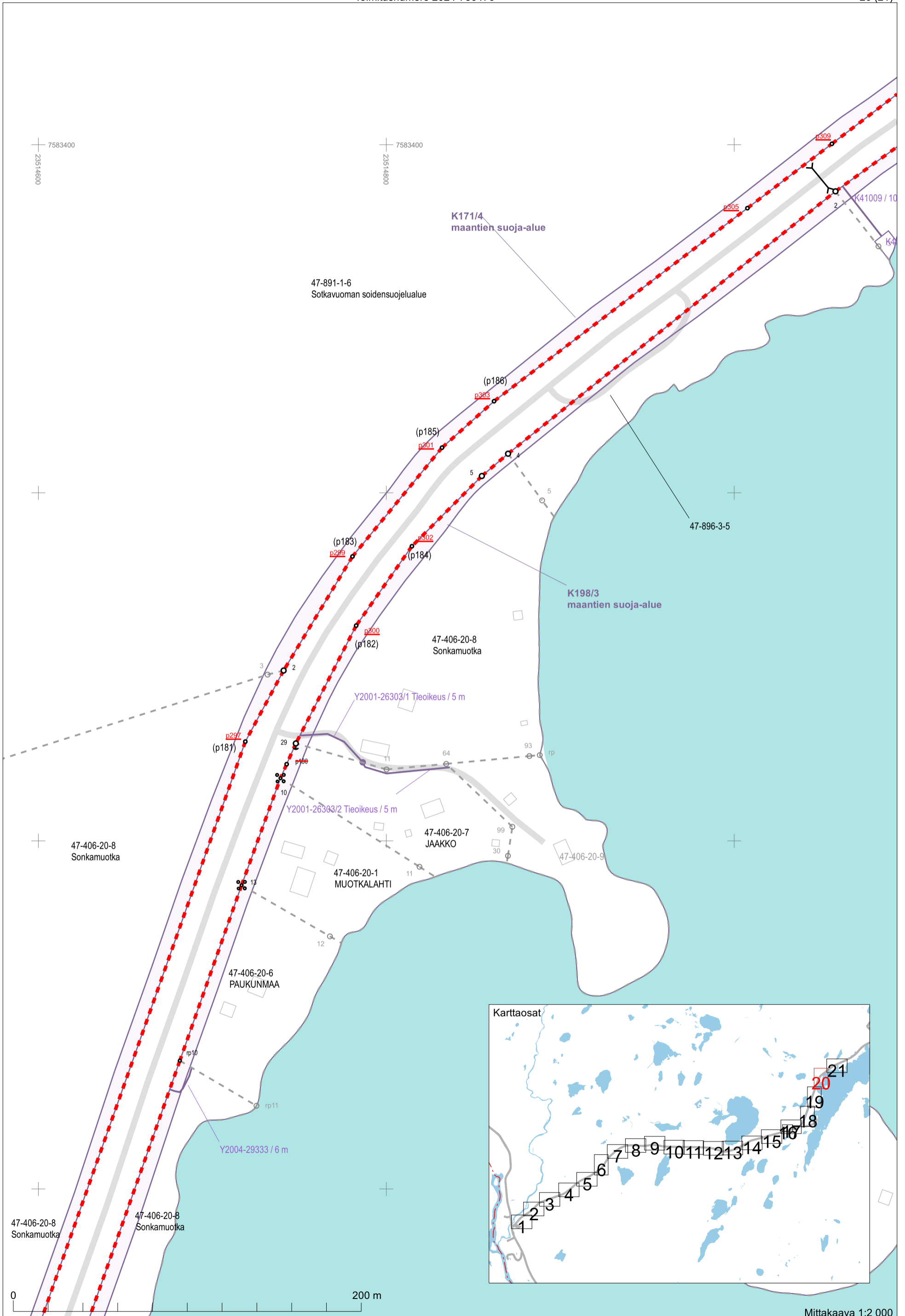
Koordinaattijärjestelmä: ETRS-GKn/peruskoordinaatisto

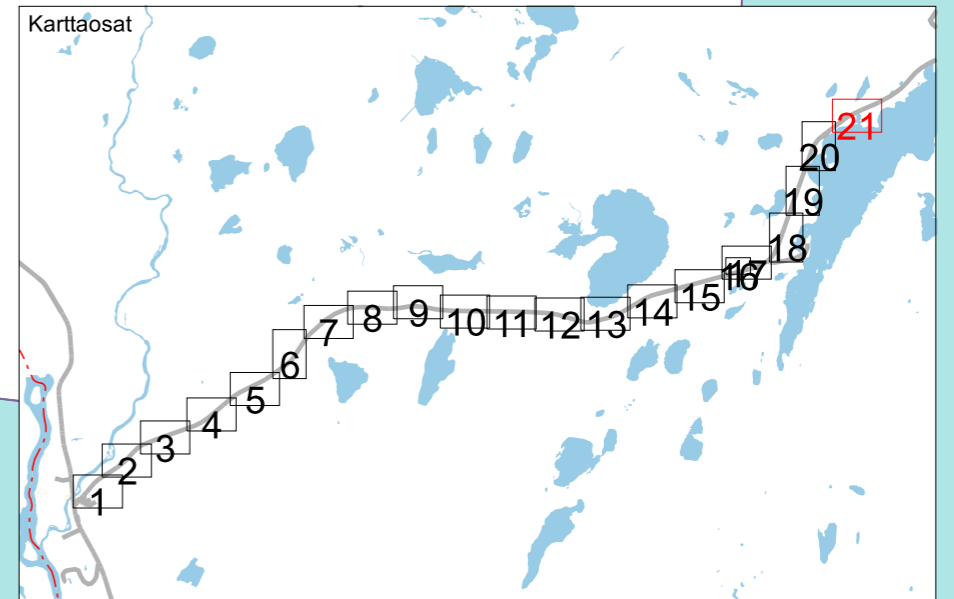
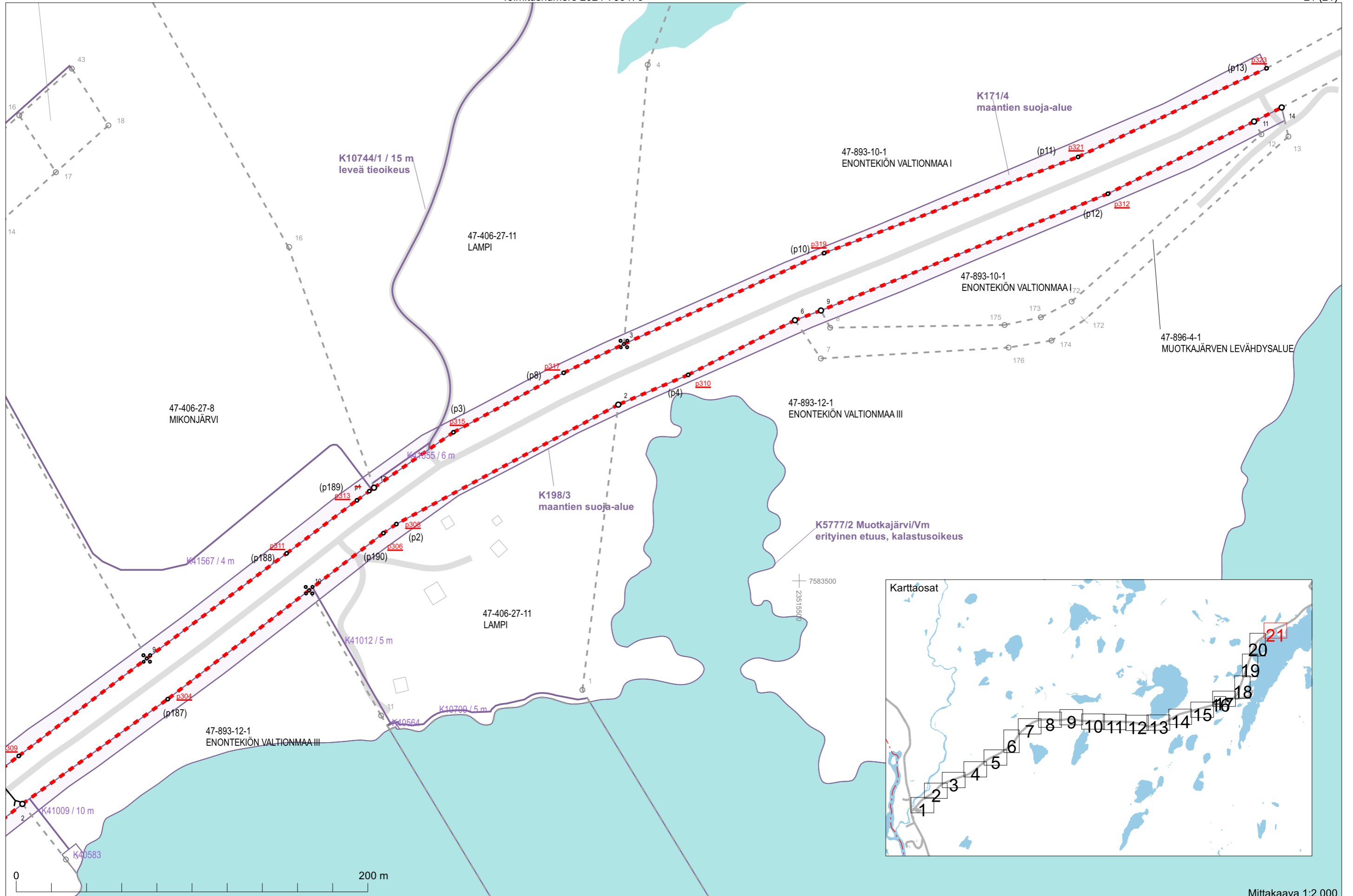



































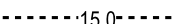


























	Toimituksessa vahvistettu tai uusi	Toimituksessa mukana	Toimituksessa poistettu	Ei mukana toimituksessa
Kiinteistöjen välinen raja - Tilan tai rekisteriyksikön raja - Tontin tai yleisen alueen raja - Kuntaraja	  	  	  	  
Kiinteistötunnus - Kiinteistö / määräala	297-411-1-31 (297-411-1-27) (M601) Koivula	297-411-1-27		297-411-1-23
Rajamerkki - Putkipyykki - Maaperäkivipyykki - Yksikivinen pyykki - Nelikulmainen pyykki - Viisikivinen pyykki - Viisipaaluinen pyykki - Rajapiste - Rajaviitta	 30  60  31  27  28  34  29  25	 30  60  31  27  28  34  29  25	 30  60  31  27  28  34  29  25	 30  60  31  27  28  34  29  25
Rajan pituus - Rajamitta - Rajamitta ja lisämitta	31.0 21.0+2.5	31.0 21.0+2.5		
Muu rajamerkkien välinen etäisyys (sidemitta)	 15.0	 15.0		
Käyttöoikeus ja sen tunnus - Tieoikeus, osan numero, leveys - Muu linjamainen oikeus - Alueellinen oikeus / maantien suoja-alue / näkemäalueen raja - Vedenotto-oikeus	 K16313/1 5m  K188  K178	 K16313/2 5m  K189  K179	 X  X  K177	 K16313/2 5m  K187  K177
Maastokuvio - Tunnus - Raja	2 	2 		
Yksityistien vaikutusalueen rajaus				
Muut mahdolliset merkit - Yksityistien liittymä - Maatalousliittymä - Kaivo - Tien keskilinjan piste	   	   		

Maaston havainnollistamiseksi saatetaan toimituskartalla esittää myös maastokartan rakennuksia ja teitä (harmaa), vesialueita (sininen) ja mahdollisesti myös muita kohteita.

Toimituskartalla olevia koordinaattiristejä ja -lukuja voidaan käyttää paikantamisen apuna maastossa. Asemakaava-alueella näytetään kaavan mukainen käyttötarkoituksen lyhenne (esim. AO).