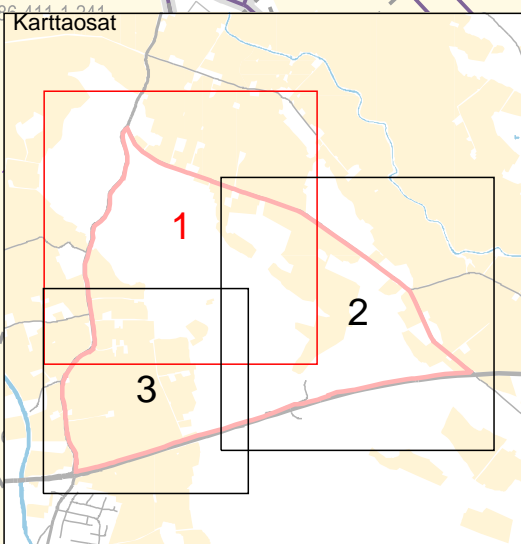
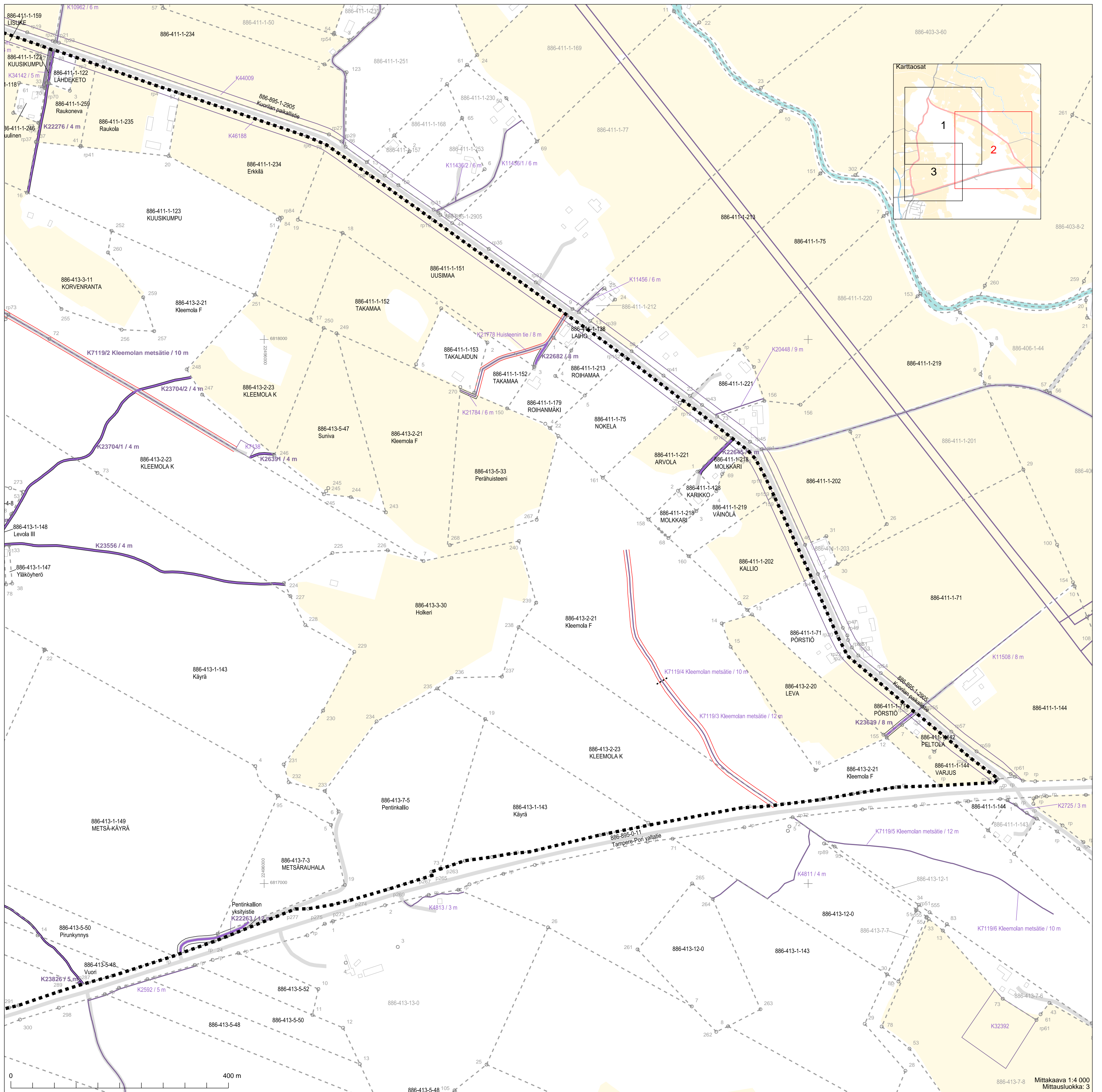
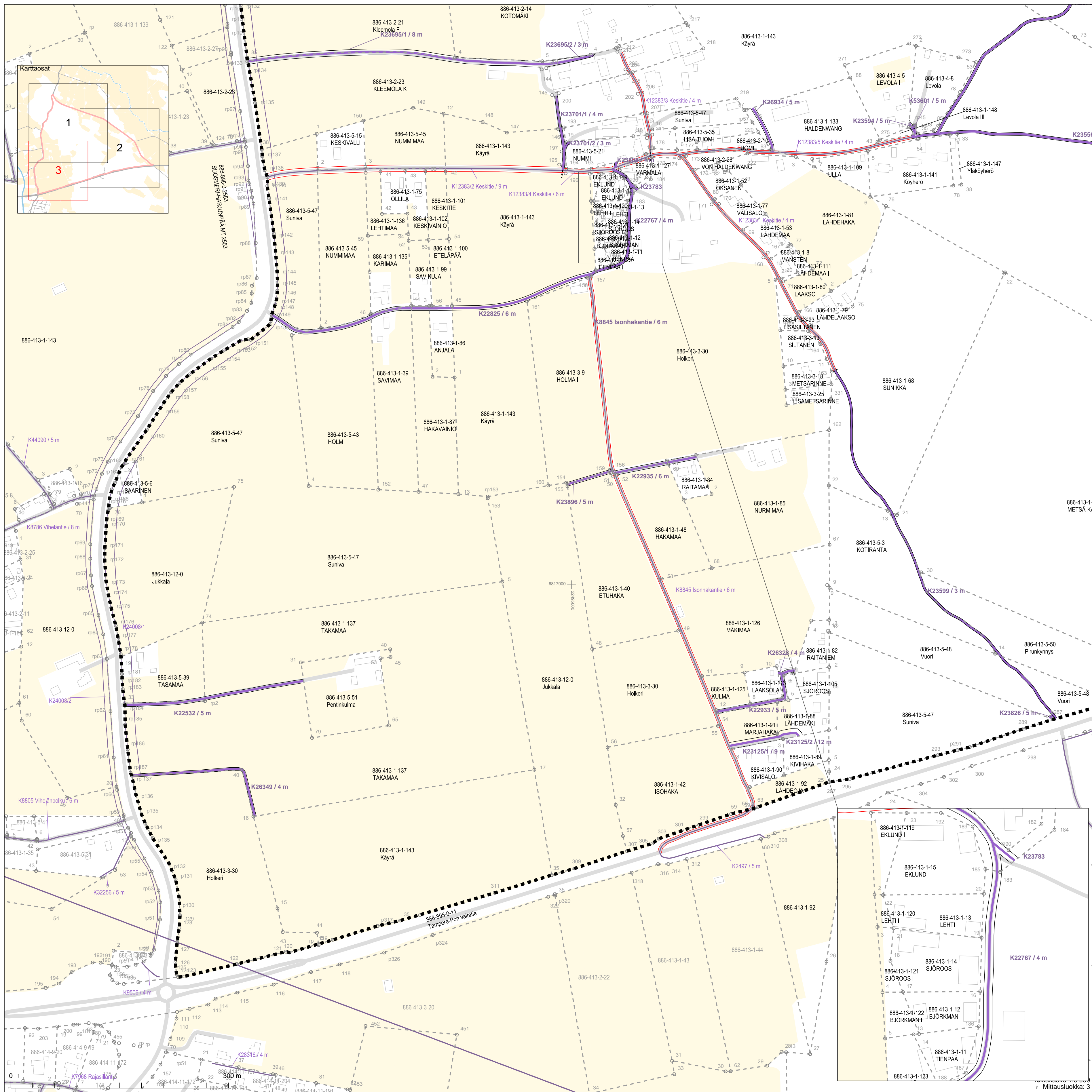















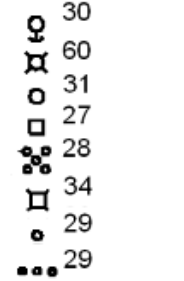






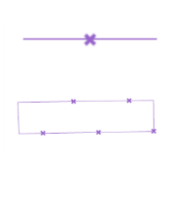







ALUEELLINEN TIETOIMITUS
Suosmeri
Kunta: 886 ULVILAN KAUPUNKI







Toimituskartan selite

	Toimituksessa vahvistettu tai uusi	Toimituksessa mukana	Toimituksessa poistettu	Ei mukana toimituksessa
Kiinteistöjen välinen raja <ul style="list-style-type: none"> Tilan tai rekisteriyksikön raja Tontin tai yleisen alueen raja Kuntaraja 	  	  	  	  
Kiinteistötunnus <ul style="list-style-type: none"> Kiinteistö / määräala 	<u>297-411-1-31 (297-411-1-27)</u> (M601) Koivula	297-411-1-27		297-411-1-23
Rajamerkki <ul style="list-style-type: none"> Putkipyykki Maaperäkivipyykki Yksikivinen pyykki Nelikulmainen pyykki Viisikivinen pyykki Viisipaaluinen pyykki Rajapiste Rajaviitta 				
Rajan pituus <ul style="list-style-type: none"> Rajamitta Rajamitta ja lisämitta 	31.0 21.0+2.5	31.0 21.0+2.5		
Muu rajamerkkien välinen etäisyys (sidemitta)				
Käyttöoikeus ja sen tunnus <ul style="list-style-type: none"> Tieoikeus, osan numero, leveys Muu linjamainen oikeus Alueellinen oikeus / maantien suoja-alue / näkemäalueen raja Vedenotto-oikeus 				
Maastokuvio <ul style="list-style-type: none"> Tunnus Raja 	2 	2 		
Yksityistien vaikutusalueen rajaus				
Muut mahdolliset merkit <ul style="list-style-type: none"> Yksityistien liittymä Maatalousliittymä Kaivo Tien keskilinjan piste 				

Maaston havainnollistamiseksi saatetaan toimituskartalla esittää myös maastokartan rakennuksia ja teitä (harmaa), vesialueita (sininen) ja mahdollisesti myös muita kohteita.

Toimituskartalla olevia koordinaattiristejä ja -lukuja voidaan käyttää paikantamisen apuna maastossa. Asemakaava-alueella näytetään kaavan mukainen käyttötarkoituksen lyhenne (esim. AO).