

K3170.  
teoikeus, kaikkia oikeutettuja ei ole selvitetty  
oikeudet 505-408-2-29, 316-403-1-22,  
505-408-2-20, 505-408-2-28, 505-408-2-30 ja  
316-403-8-12

K7017 / 4 m  
leveä teoikeus  
oikeudet 505-408-2-30

K9840 / 5 m  
leveä teoikeus  
oikeudet 505-408-2-29 ja  
505-408-2-30

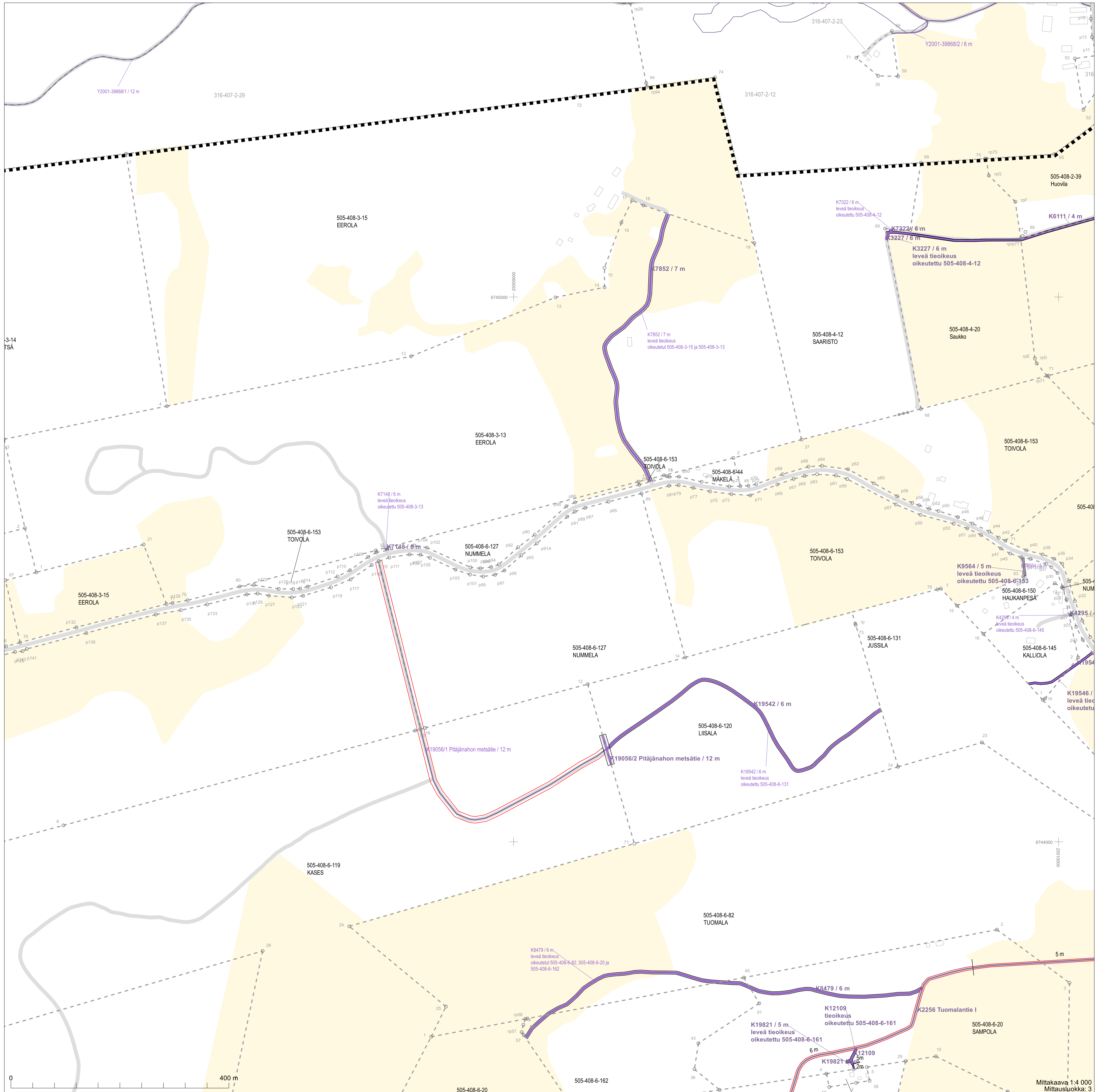
K9458 / 3 m  
leveä teoikeus, kaikkia oikeutettuja ei ole selvitetty  
oikeudet 505-408-2-20

Y2003-14277 / 6 m  
leveä teoikeus  
oikeudet 316-403-1-21, 316-403-1-50 ja  
316-403-1-11

K27876 / 5 m  
leveä teoikeus  
oikeudet 505-408-2-37 ja 505-408-2-33

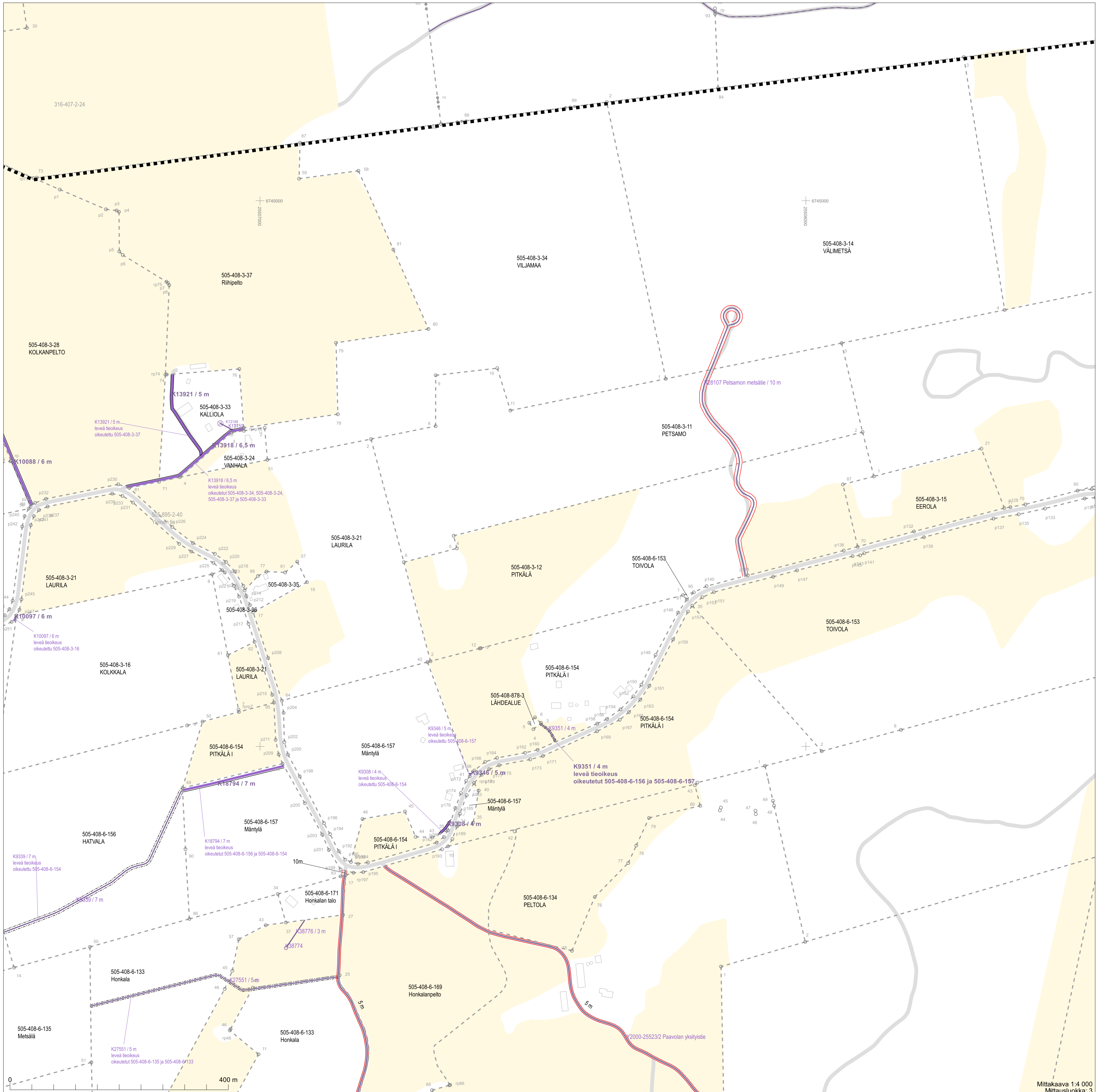
Mittakaava 1:4 000  
Mittausluokka: 3

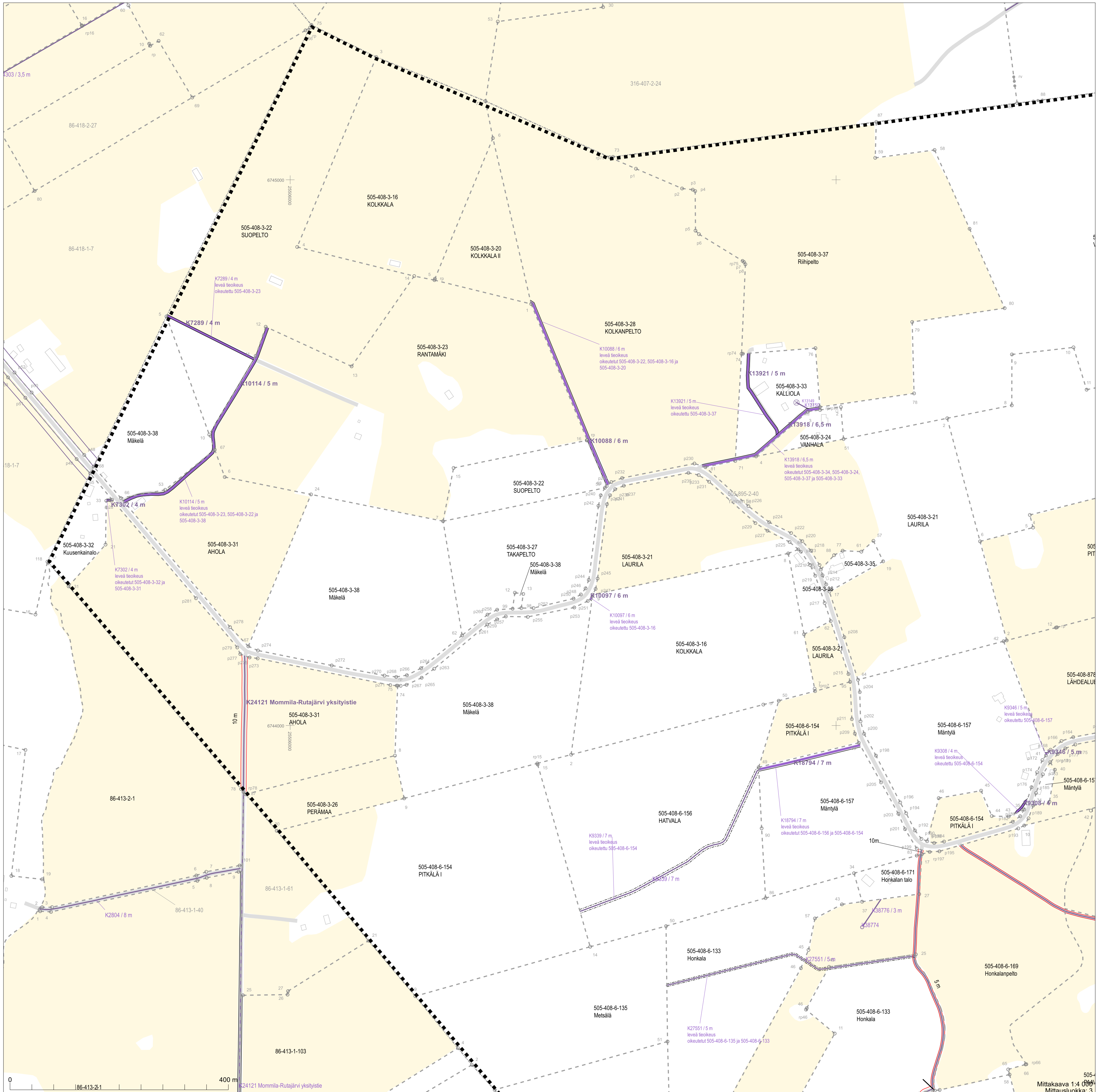
Koordinaattijärjestelmä: ETRS-GKN/peruskkoordinaatisto

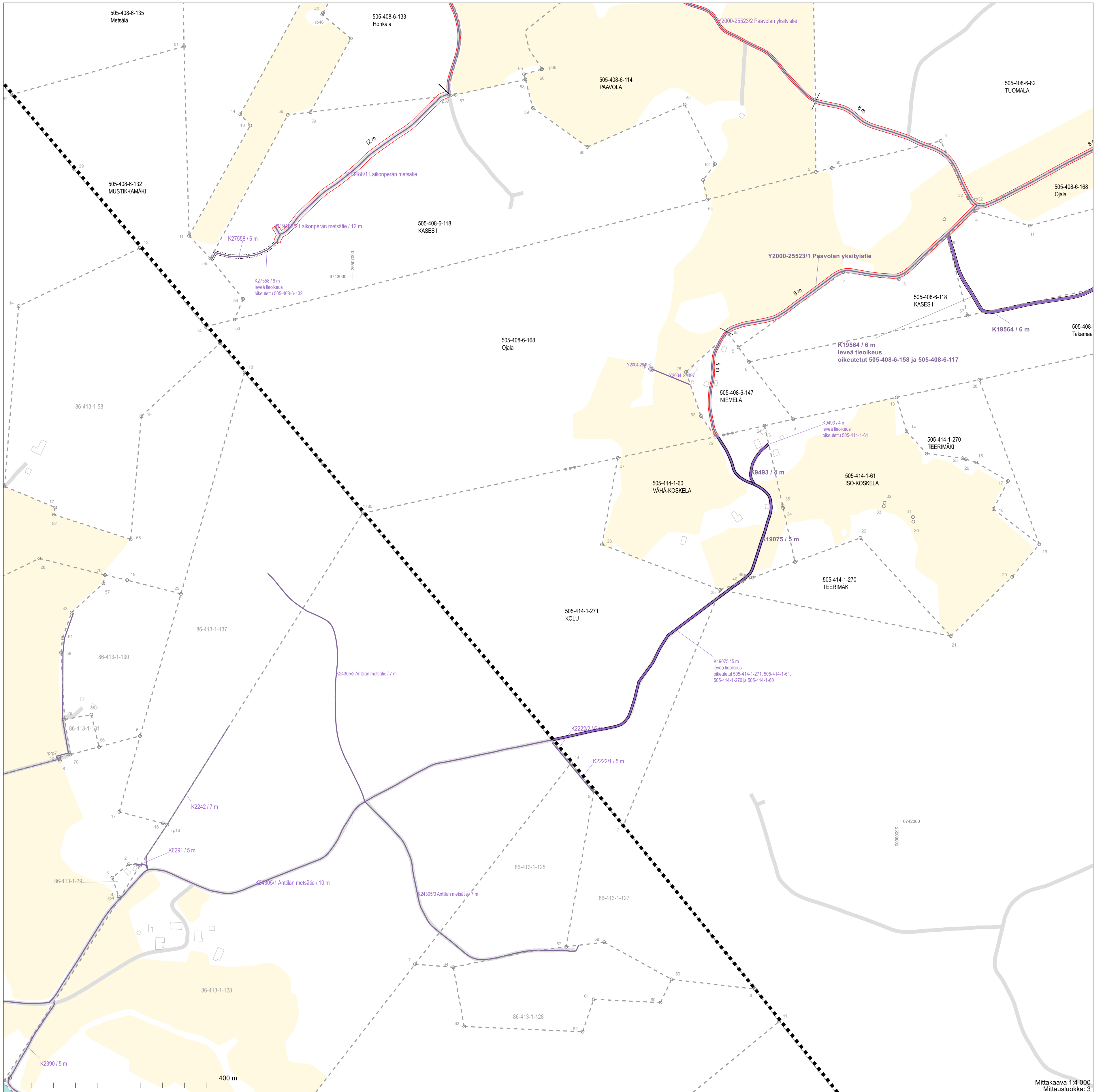


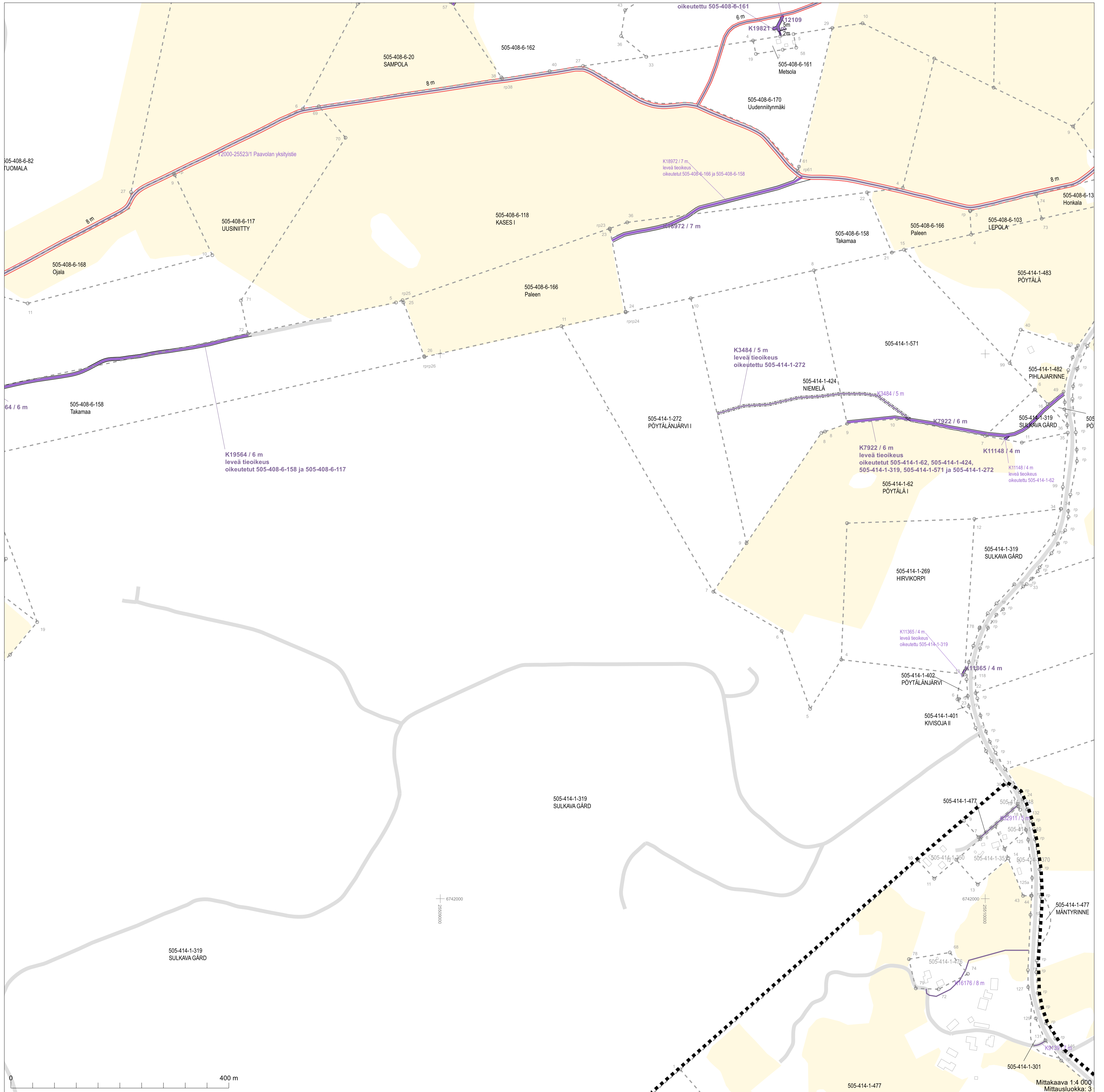
Mittakaava 1:4 000  
Mittausluokka: 3

Koordinaattijärjestelmä: ETRS-GKN/peruskkoordinaatisto

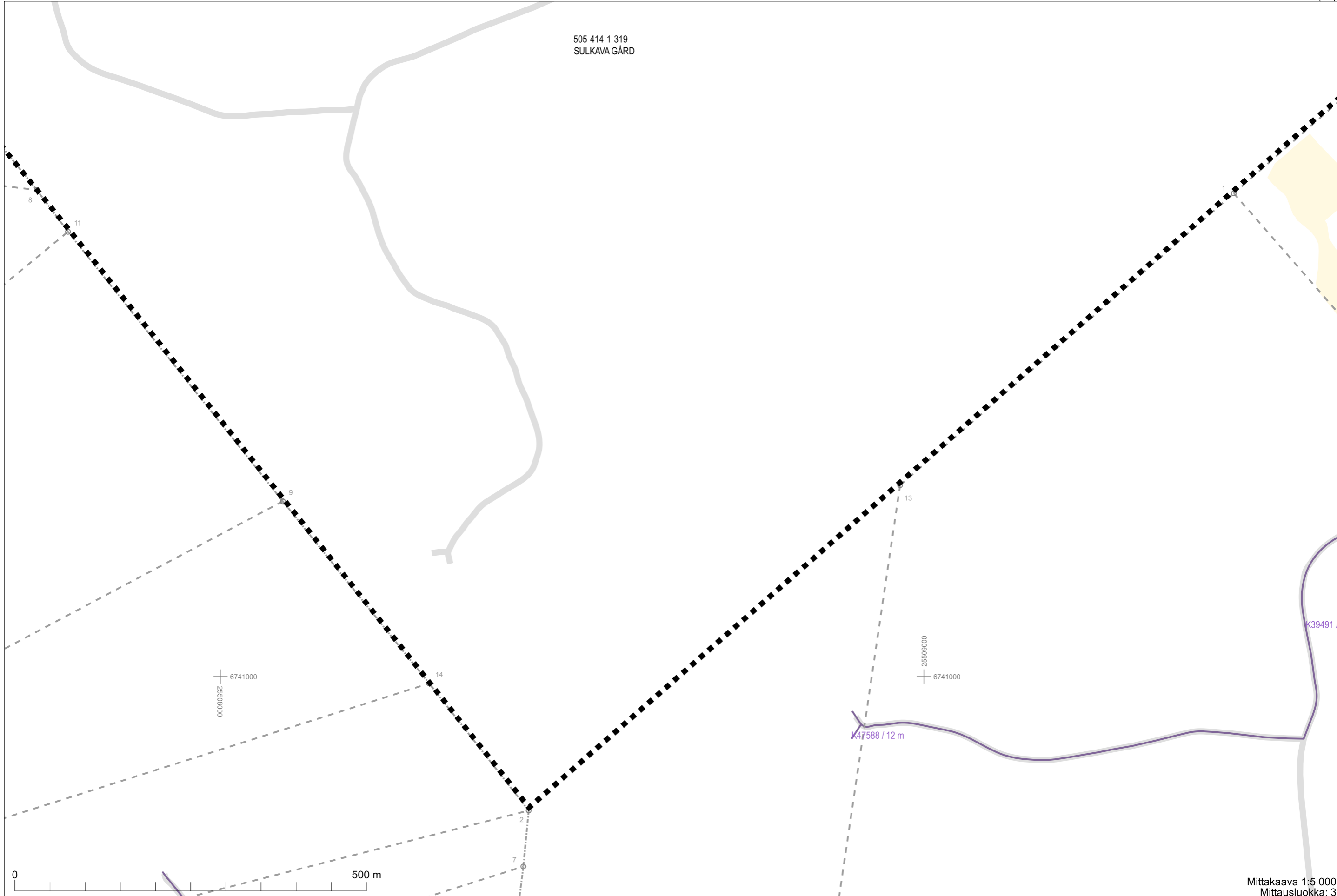




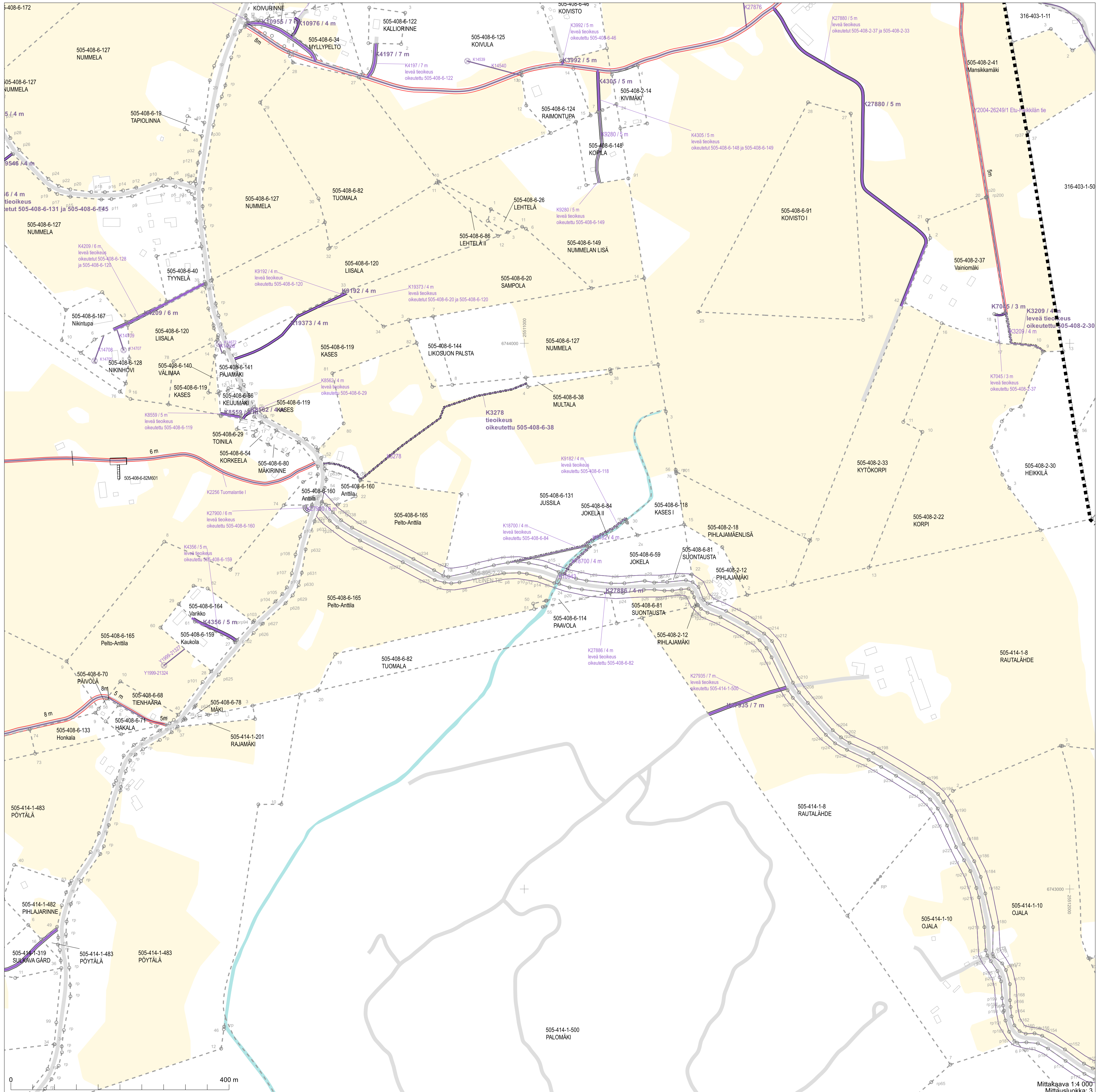




505-414-1-319  
SULKAVA GÅRD

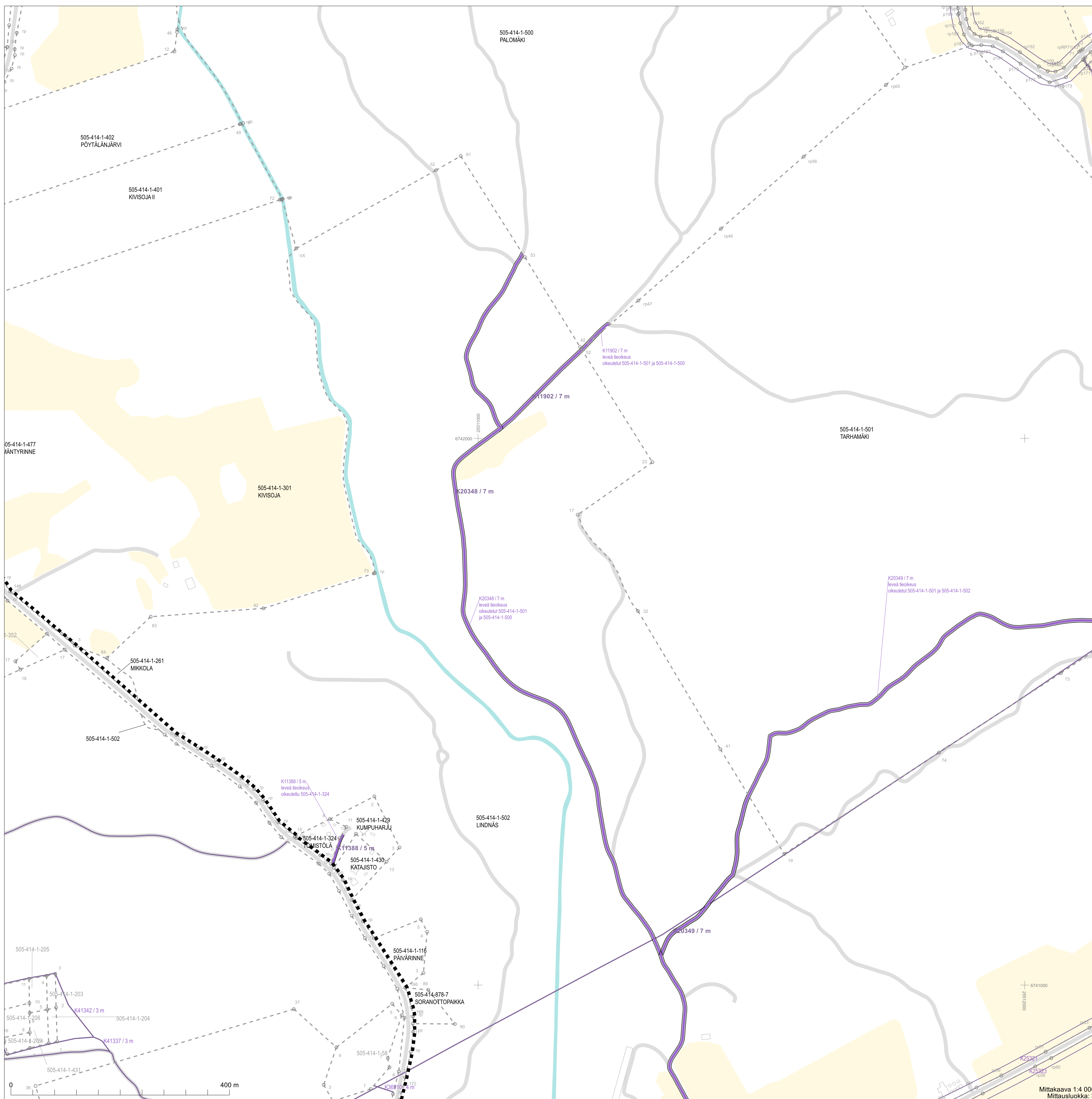


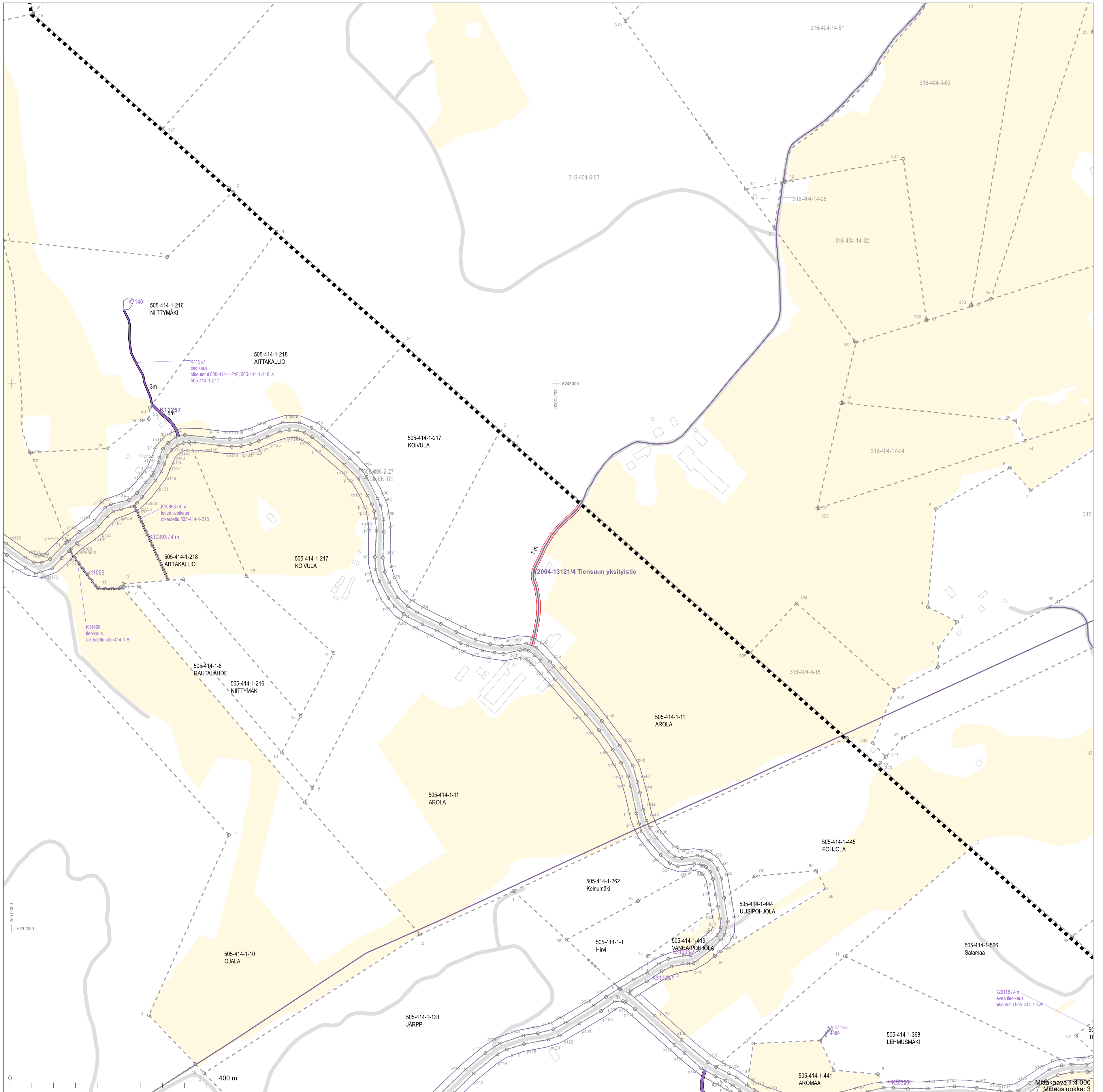


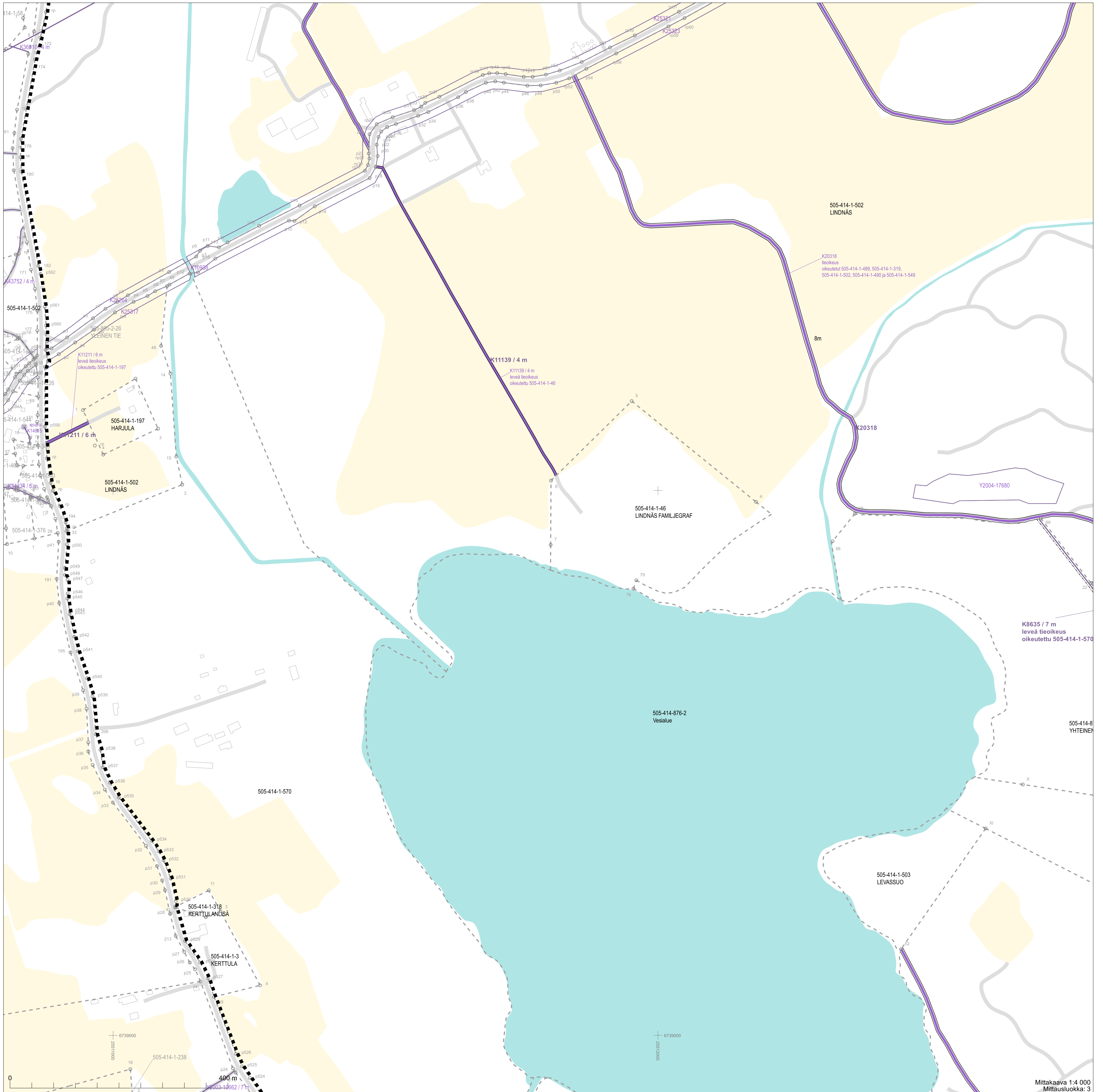


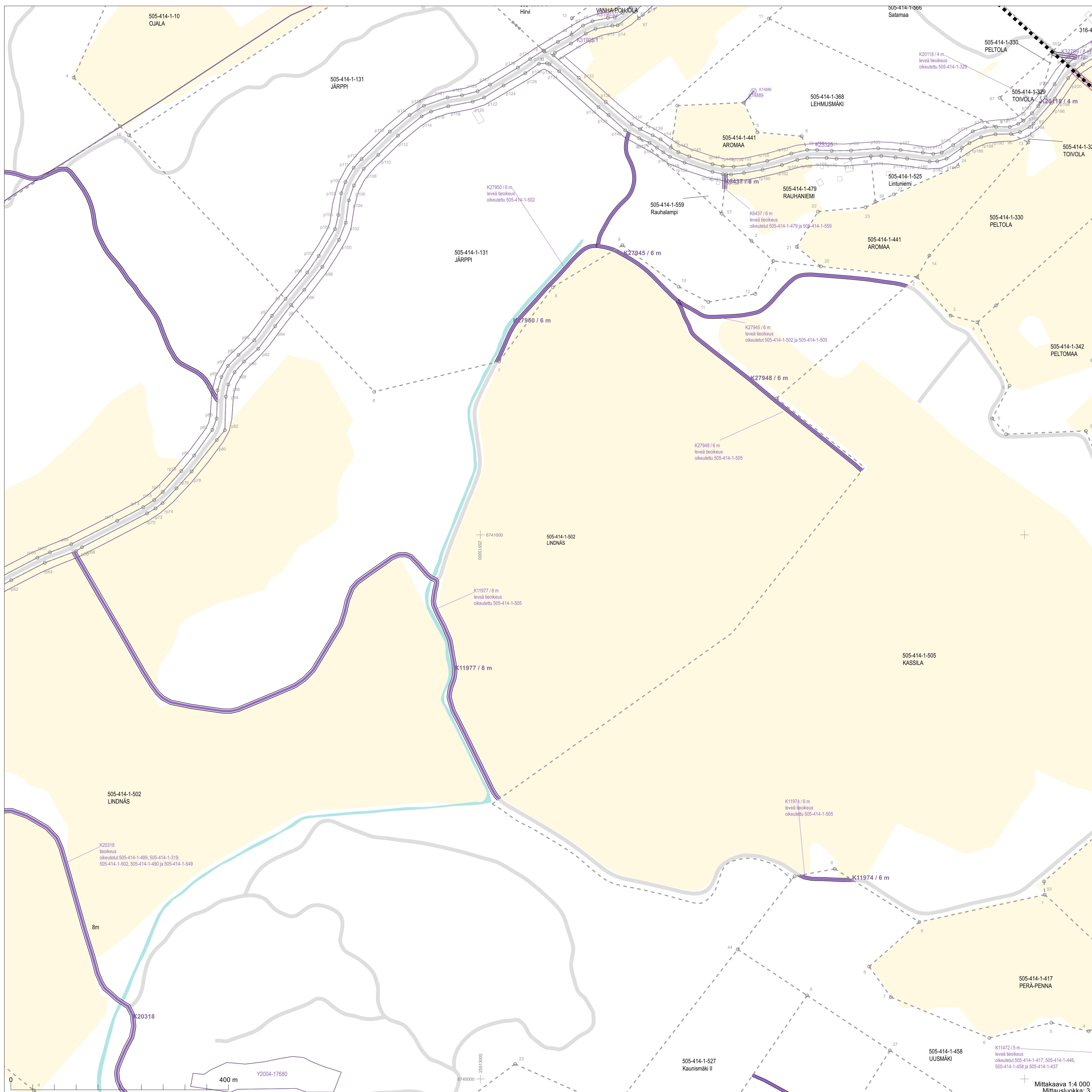
Mittakaava 1:4 000  
Mittausluokka: 3

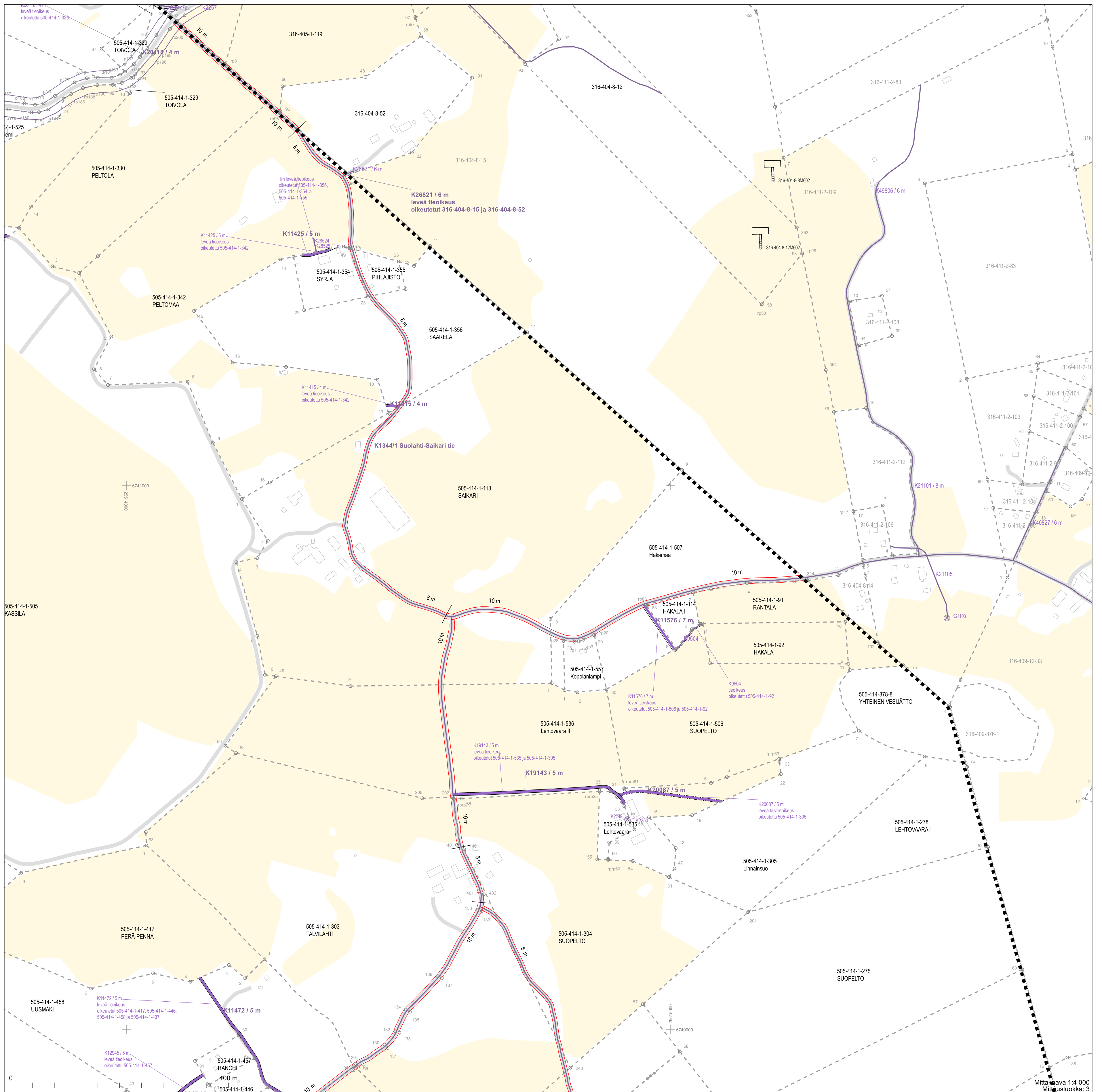
Koordinaattijärjestelmä: ETRS-GKN/peruskoodinaatisto

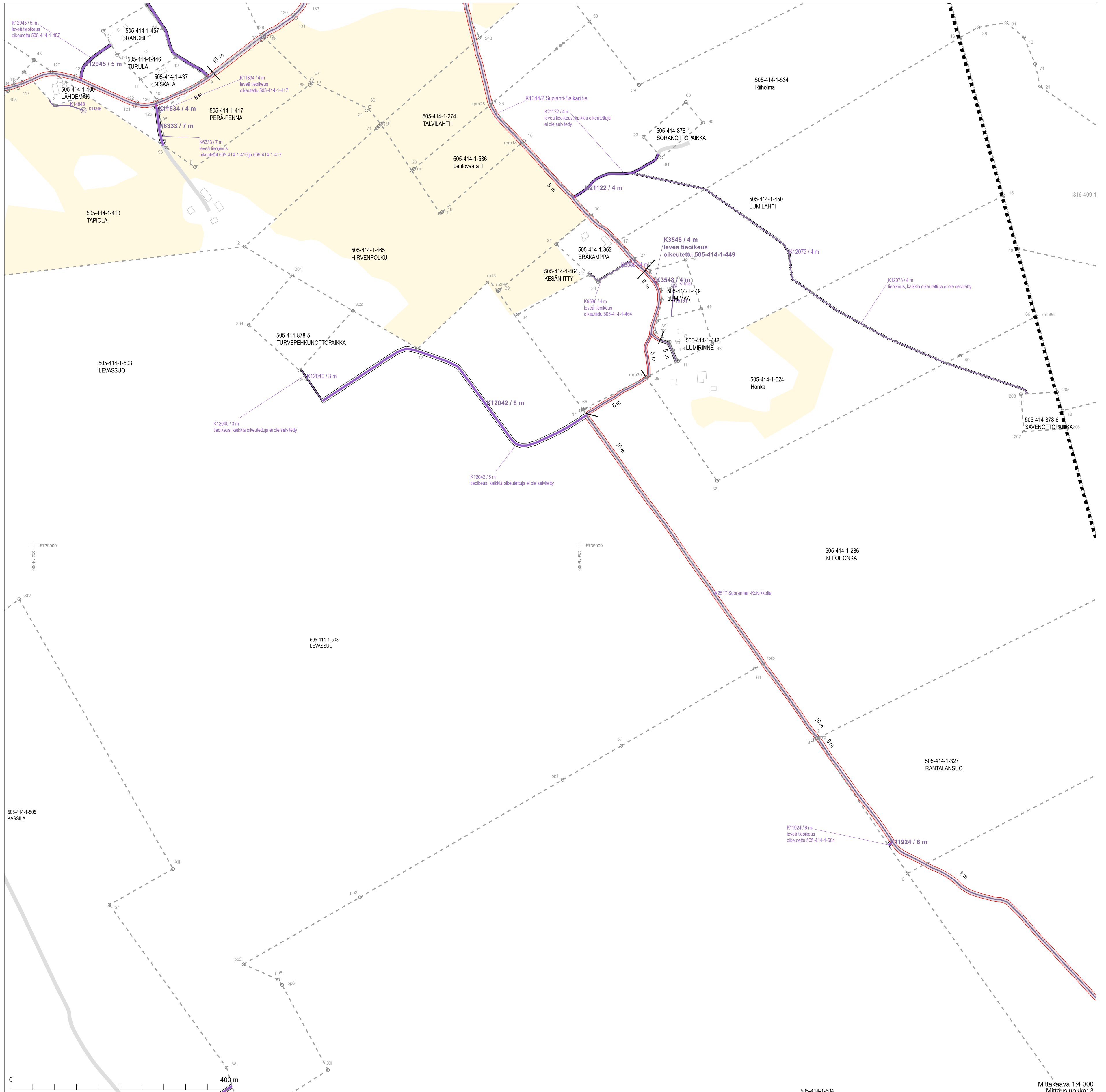


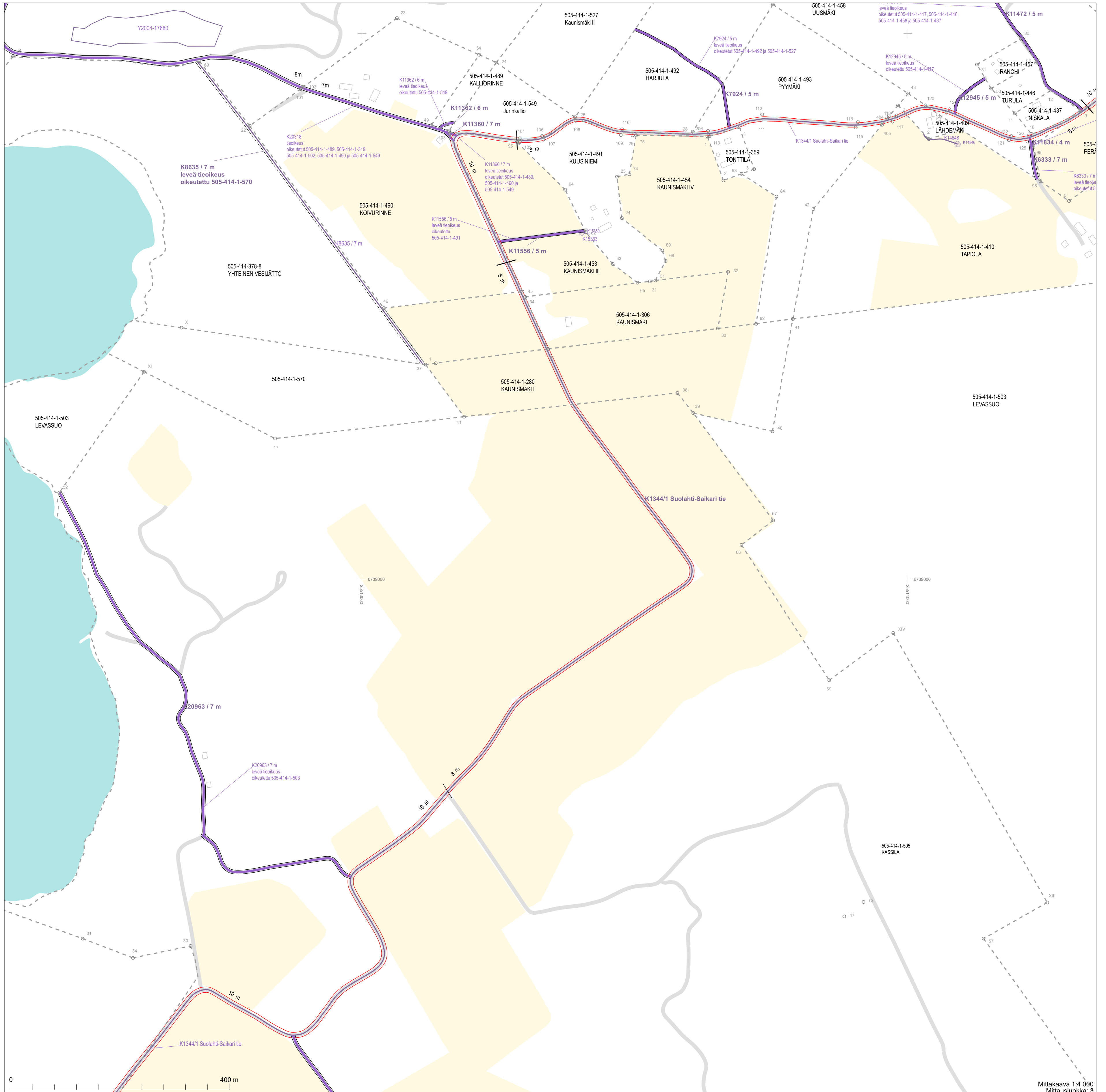




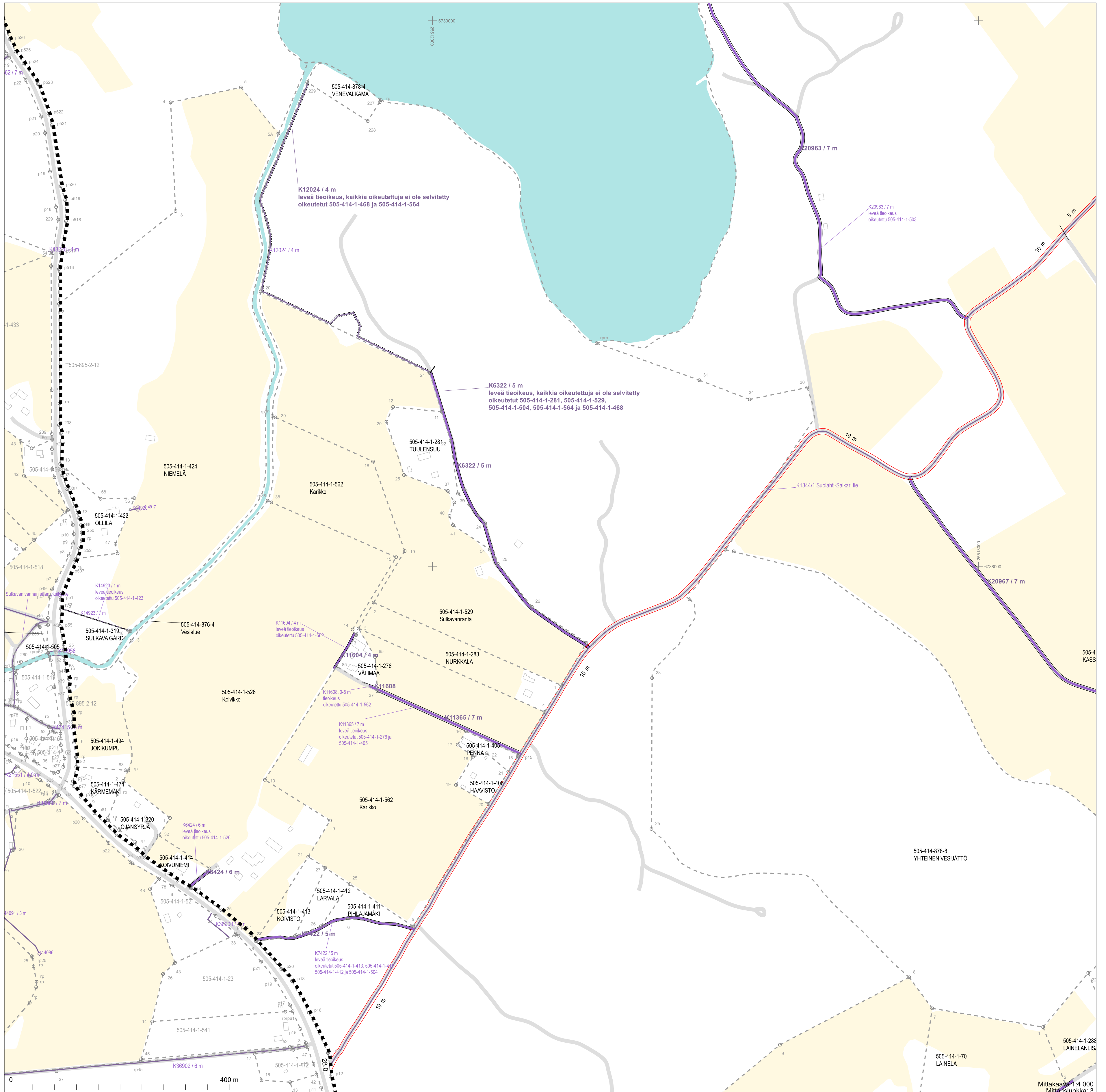


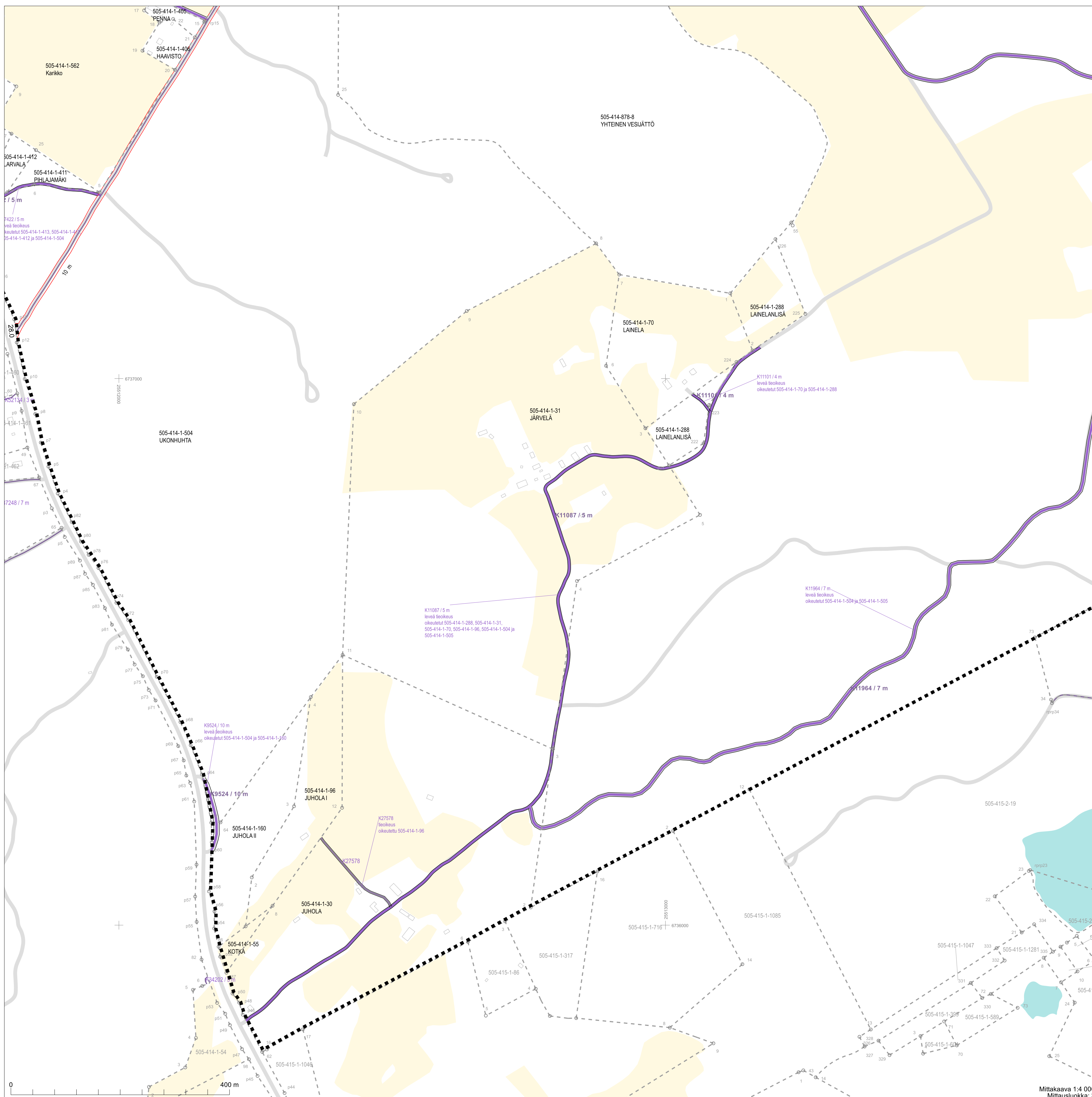


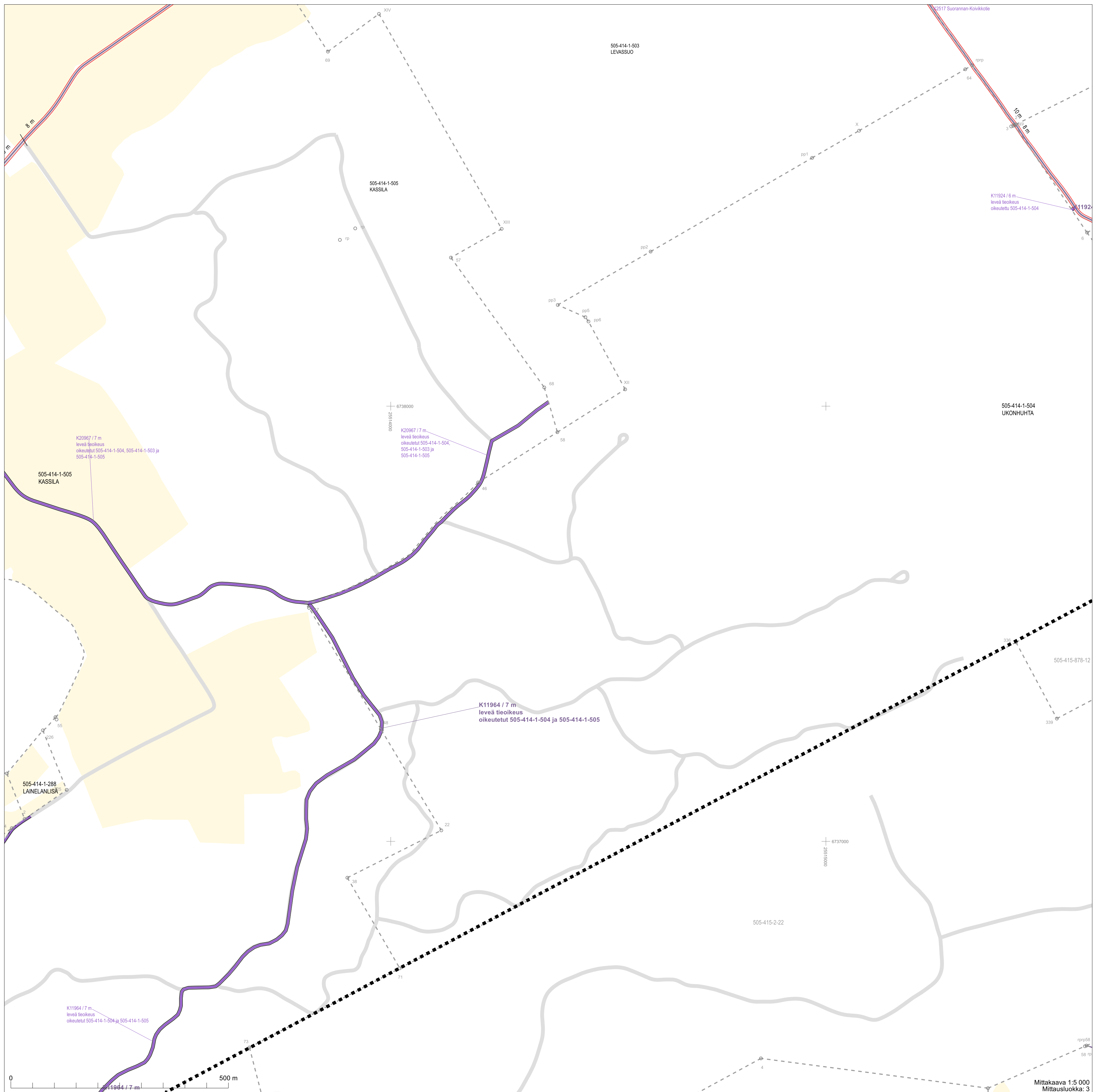


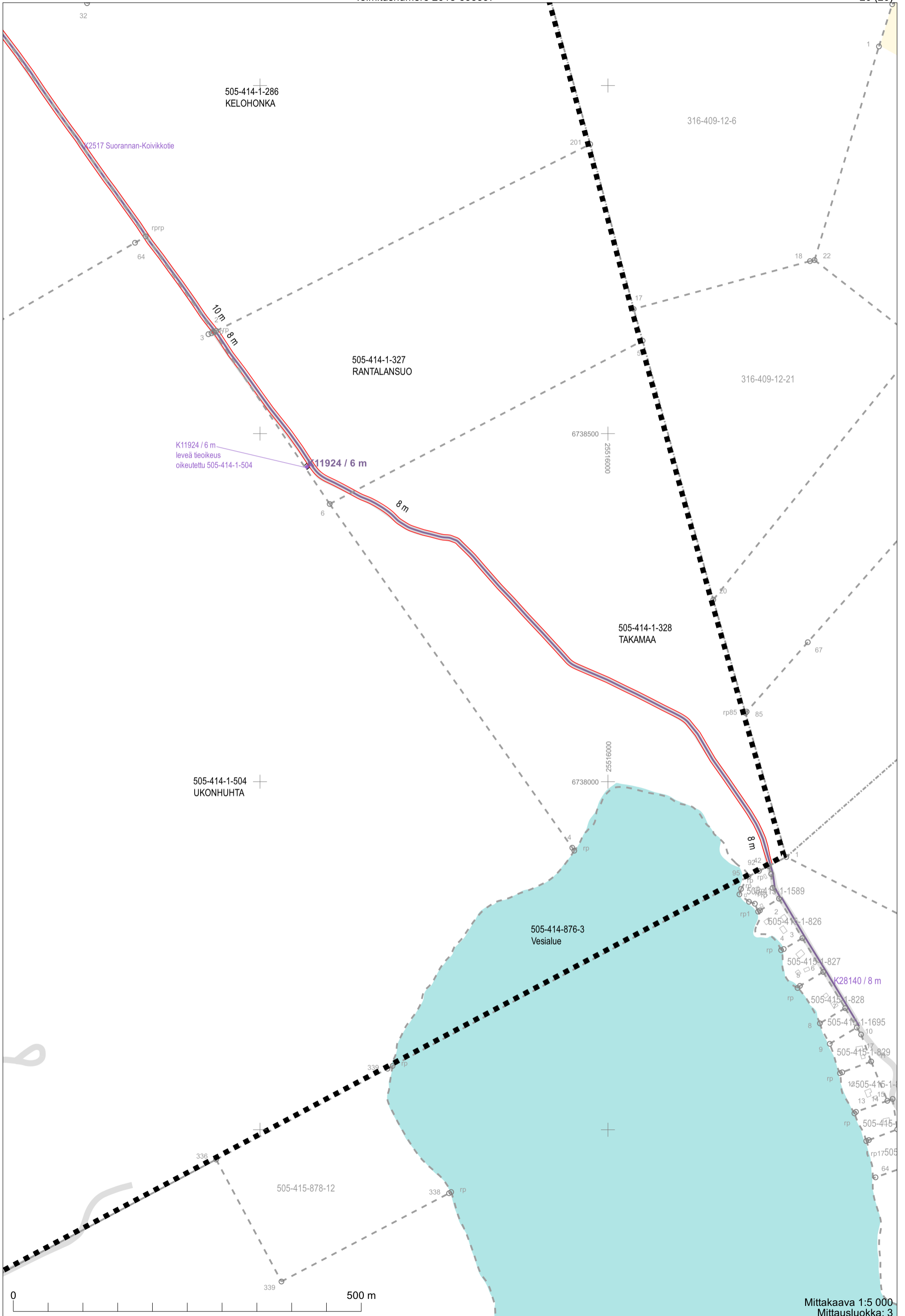





















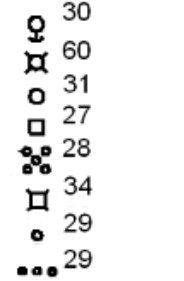






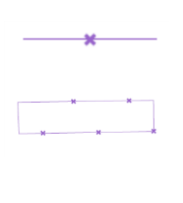











Mittakaava 1:5 000  
Mittausluokka: 3

Koordinaattijärjestelmä: ETRS-GKn/peruskoodinaatisto

## Toimituskartan selite

	Toimituksessa vahvistettu tai uusi	Toimituksessa mukana	Toimituksessa poistettu	Ei mukana toimituksessa
<b>Kiinteistöjen välinen raja</b> <ul style="list-style-type: none"> <li>Tilan tai rekisteriyksikön raja</li> <li>Tontin tai yleisen alueen raja</li> <li>Kuntaraja</li> </ul>	  	  	  	  
<b>Kiinteistötunnus</b> <ul style="list-style-type: none"> <li>Kiinteistö / määräala</li> </ul>	<u>297-411-1-31 (297-411-1-27)</u> (M601) Koivula	297-411-1-27		297-411-1-23
<b>Rajamerkki</b> <ul style="list-style-type: none"> <li>Putkipyykki</li> <li>Maaperäkivipyykki</li> <li>Yksikivinen pyykki</li> <li>Nelikulmainen pyykki</li> <li>Viisikivinen pyykki</li> <li>Viisipaaluinen pyykki</li> <li>Rajapiste</li> <li>Rajaviitta</li> </ul>				
<b>Rajan pituus</b> <ul style="list-style-type: none"> <li>Rajamitta</li> <li>Rajamitta ja lisämitta</li> </ul>	31.0 21.0+2.5	31.0 21.0+2.5		
<b>Muu rajamerkkien välinen etäisyys (sidemitta)</b>				
<b>Käyttöoikeus ja sen tunnus</b> <ul style="list-style-type: none"> <li>Tieoikeus, osan numero, leveys</li> <li>Muu linjamainen oikeus</li> <li>Alueellinen oikeus / maantien suoja-alue / näkemäalueen raja</li> <li>Vedenotto-oikeus</li> </ul>				
<b>Maastokuvio</b> <ul style="list-style-type: none"> <li>Tunnus</li> <li>Raja</li> </ul>	2 	2 		
<b>Yksityistien vaikutusalueen rajaus</b>				
<b>Muut mahdolliset merkit</b> <ul style="list-style-type: none"> <li>Yksityistien liittymä</li> <li>Maatalousliittymä</li> <li>Kaivo</li> <li>Tien keskilinjän piste</li> </ul>				

Maaston havainnollistamiseksi saatetaan toimituskartalla esittää myös maastokartan rakennuksia ja teitä (harmaa), vesialueita (sininen) ja mahdollisesti myös muita kohteita.

Toimituskartalla olevia koordinaattiristejä ja -lukuja voidaan käyttää paikantamisen apuna maastossa. Asemakaava-alueella näytetään kaavan mukainen käyttötarkoituksen lyhenne (esim. AO).