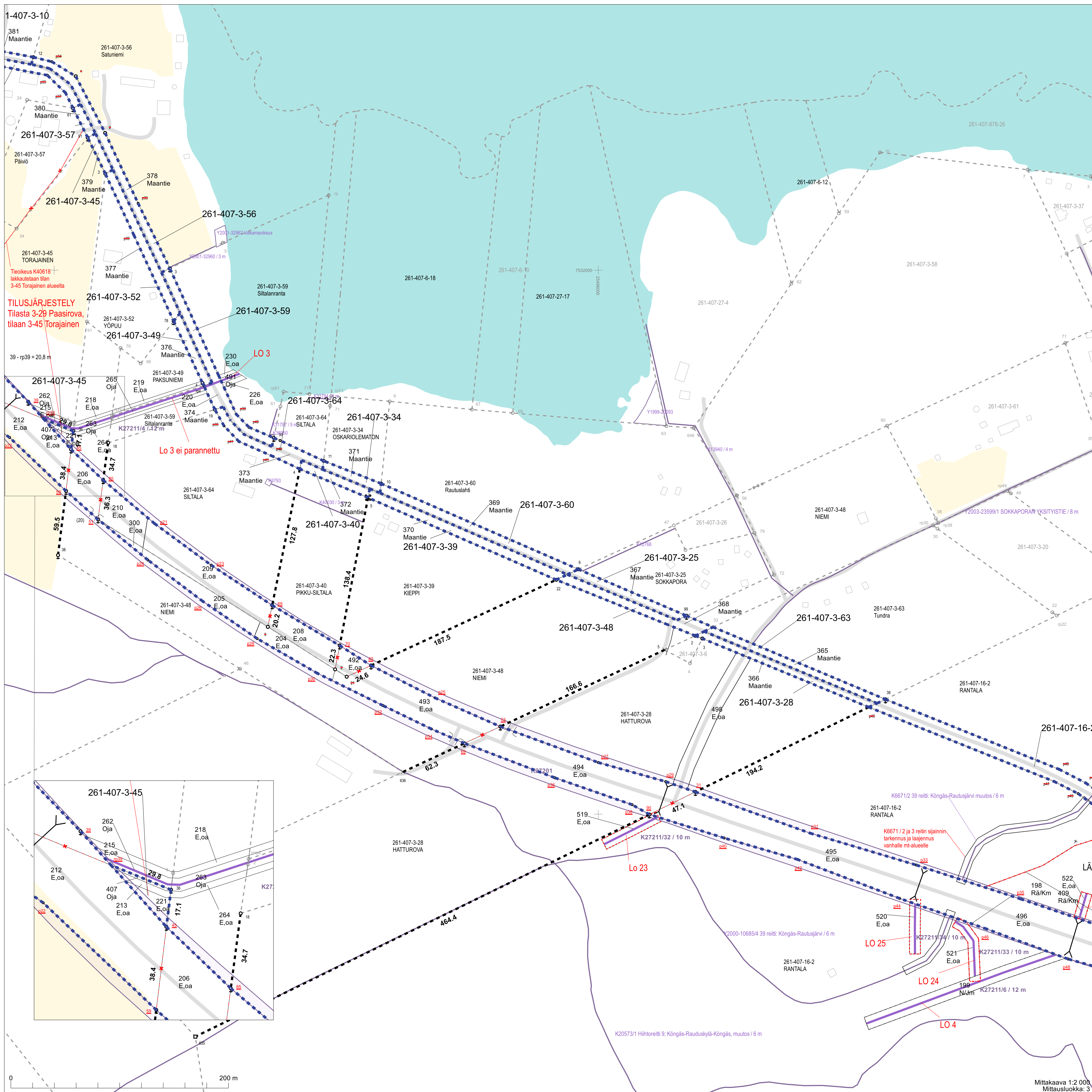


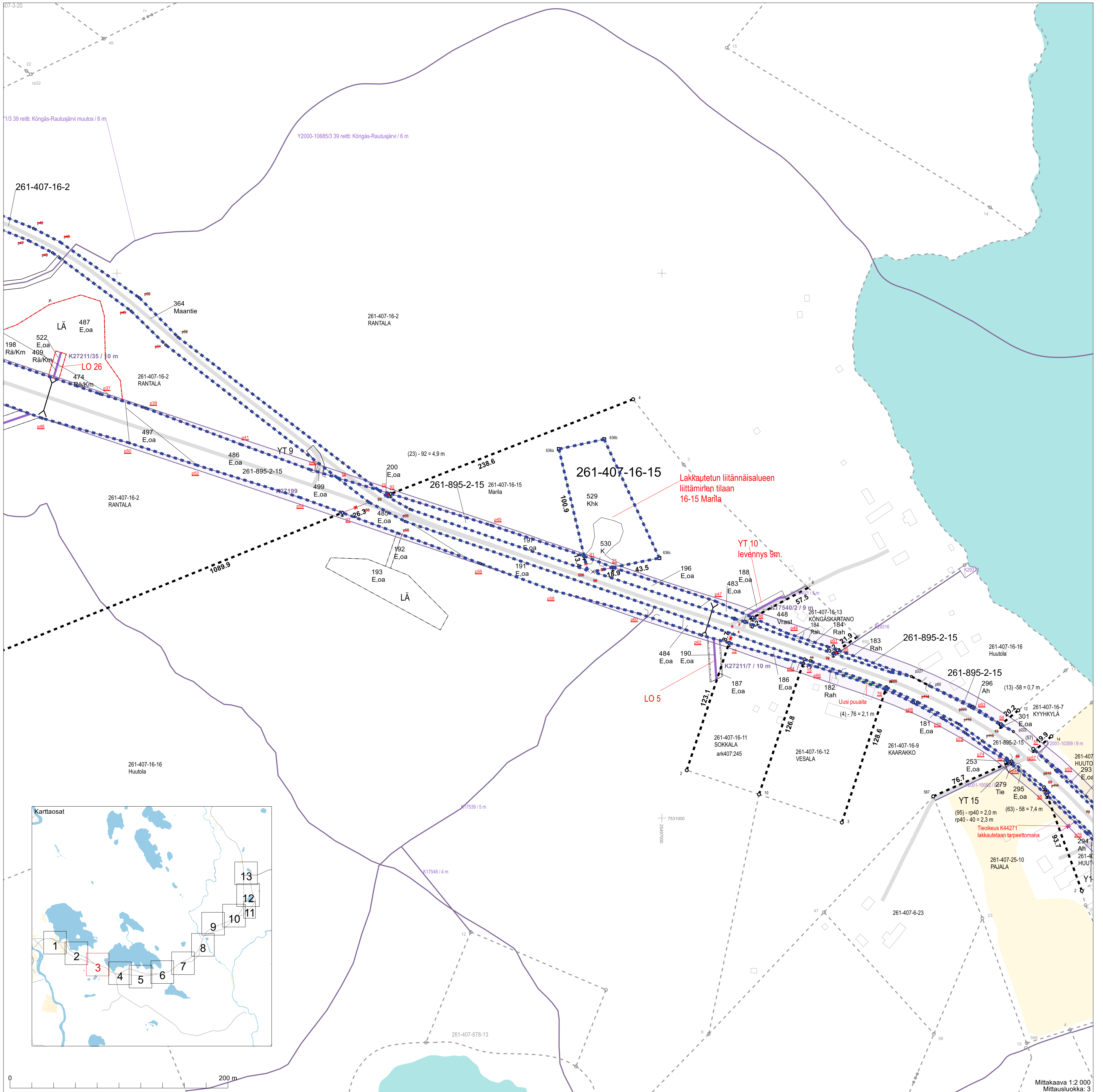
TILUSJÄRJESTELY  
tilasta 45:9 Koskenparras,  
tilaan 24:1 Alanne

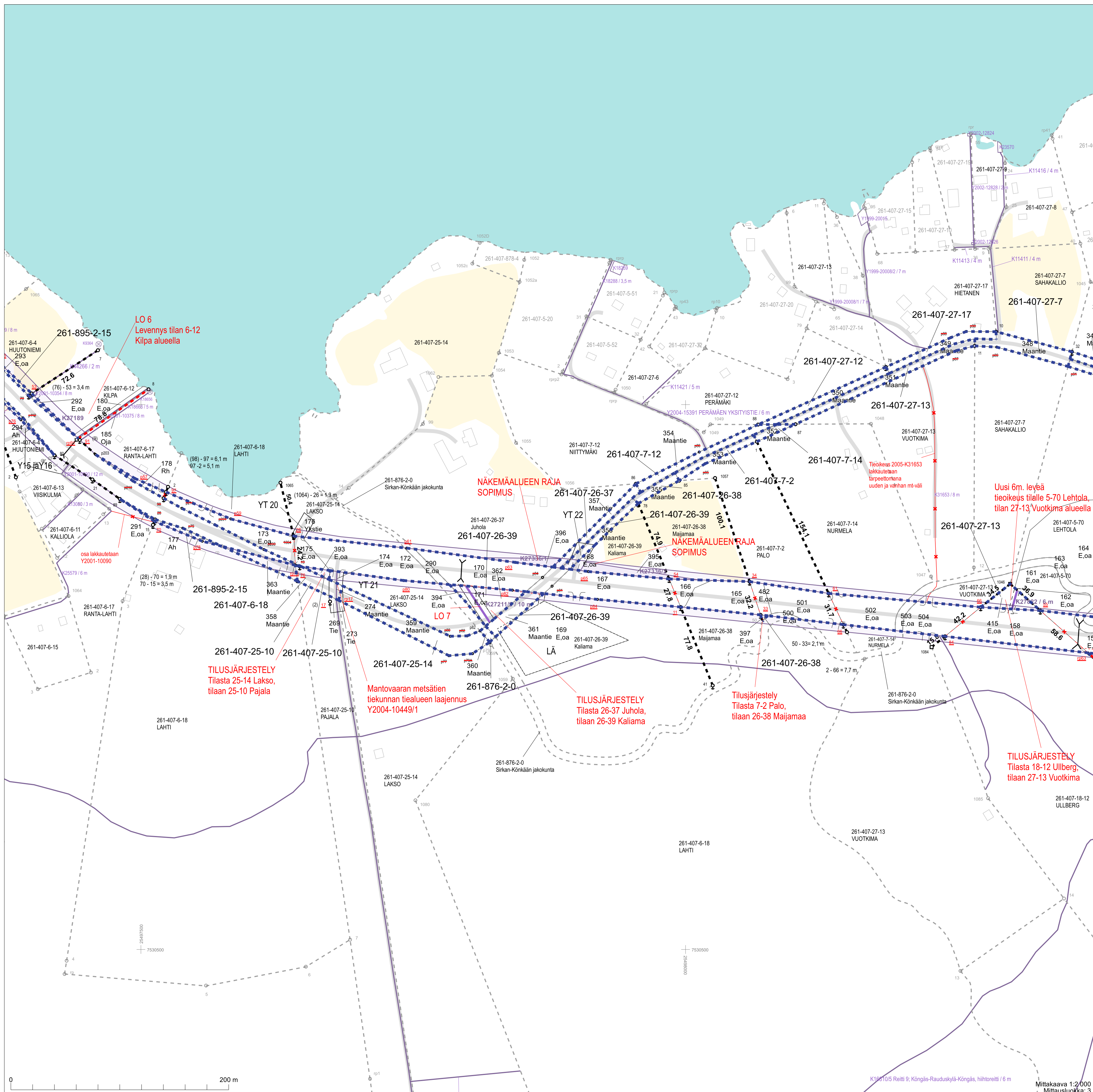
Tieoikeus K29588  
lakkautetaan

TILUSJÄRJESTELY  
Tilasta 3-29 Paasirova  
tilaan 3-45 Torajainen

Karttaosat



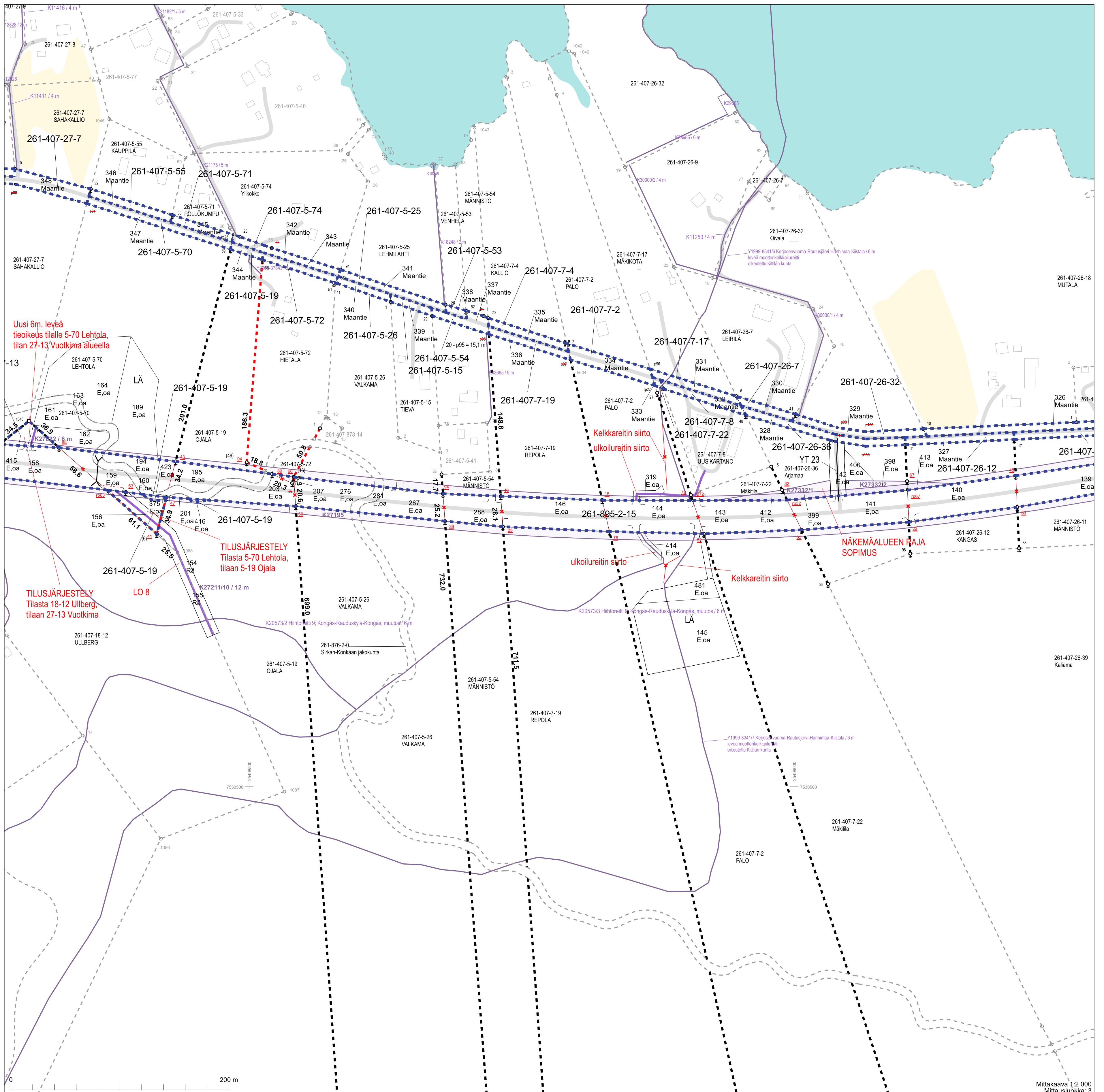




0 200 m

K11610/5 Reitti 9; Kõngäs-Rauduskylä-Kõngäs, hiihtoreitti / 6 m  
Mittakaava 1:2,000  
Mittausluokka: 3

Koordinaattijärjestelmä: ETRS-GKN/peruskkoordinaatisto



Uusi 6m. levyä tieoikeus tilalle 5-70 Lehtola, tilan 27-13 Vuokkima alueella

TILUSJÄRJESTELY Tilasta 5-70 Lehtola, tilaan 5-19 Ojala

TILUSJÄRJESTELY Tilasta 18-12 Ullberg, tilaan 27-13 Vuokkima

Keikkareitin siirto ulkoilureitin siirto

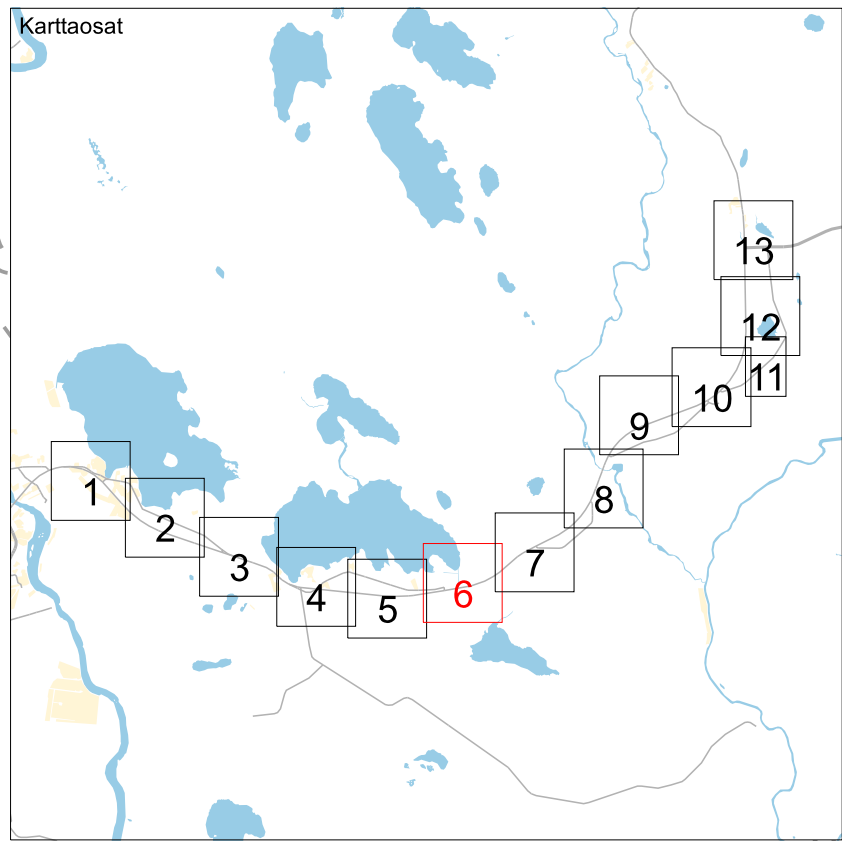
ulkoilureitin siirto

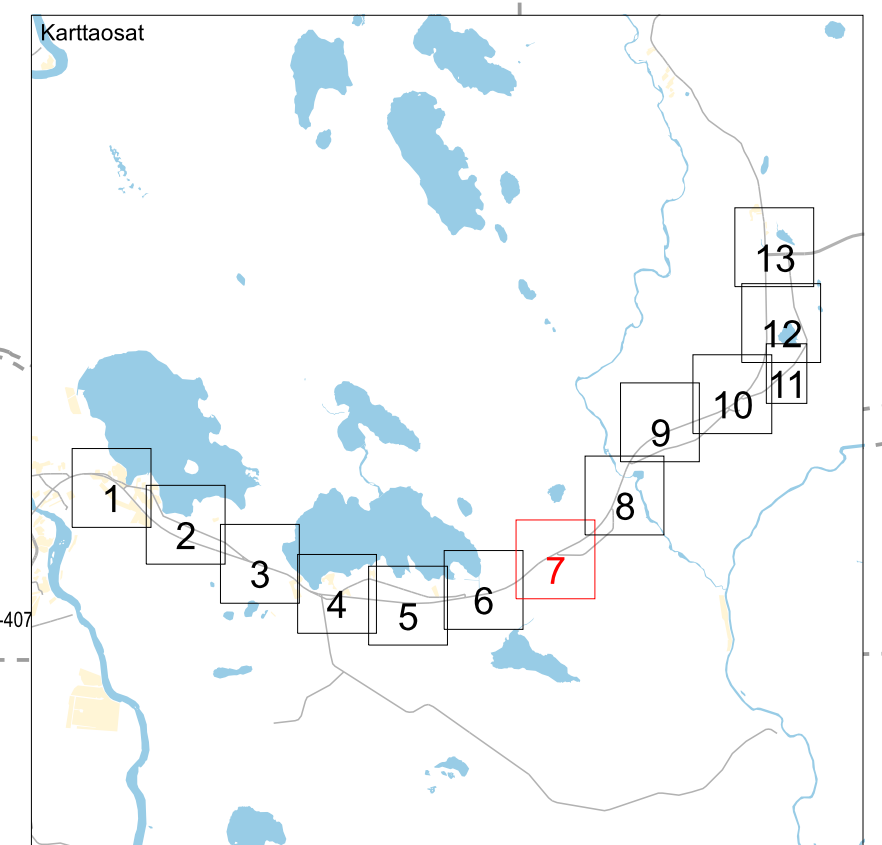
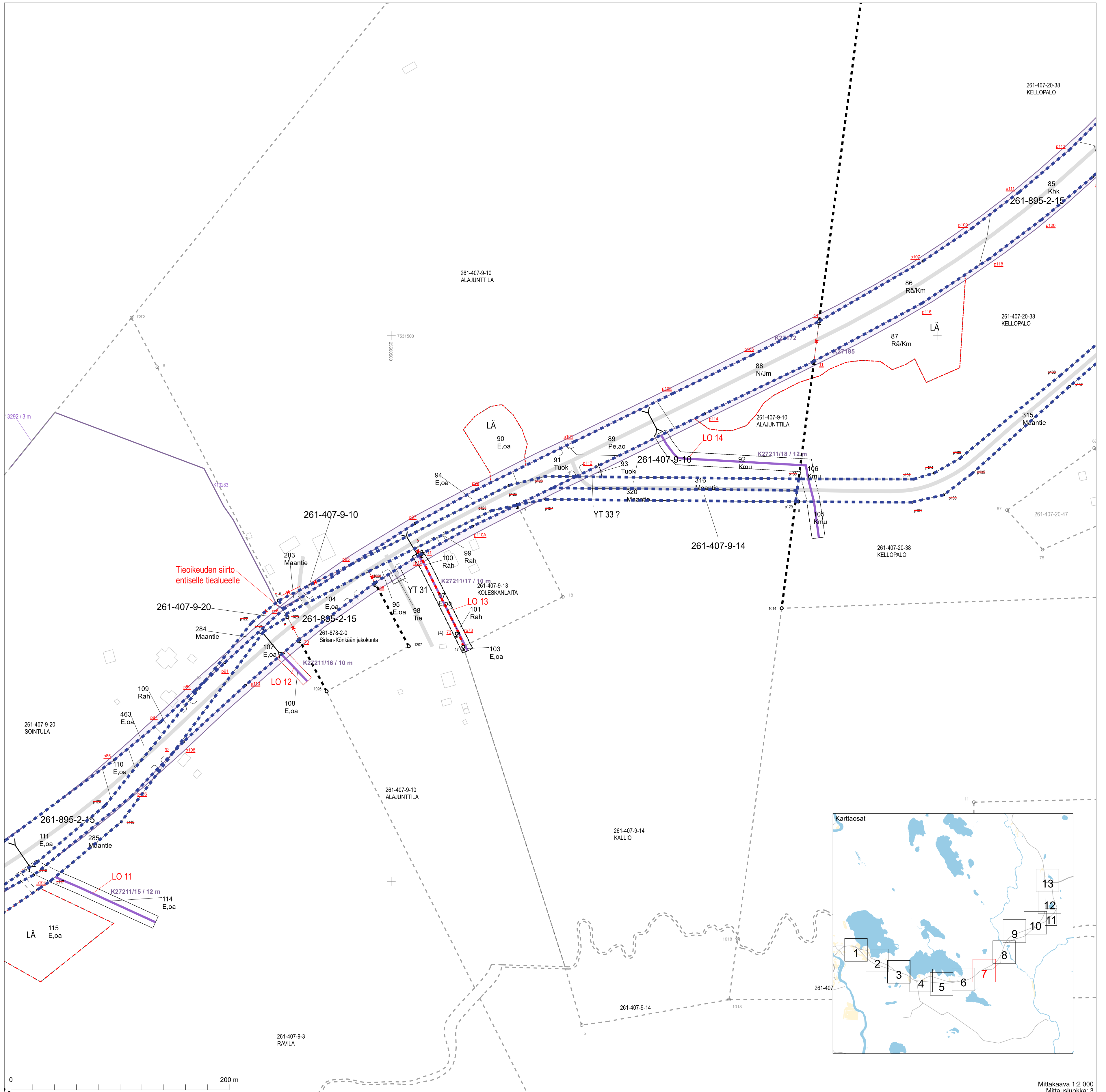
Keikkareitin siirto

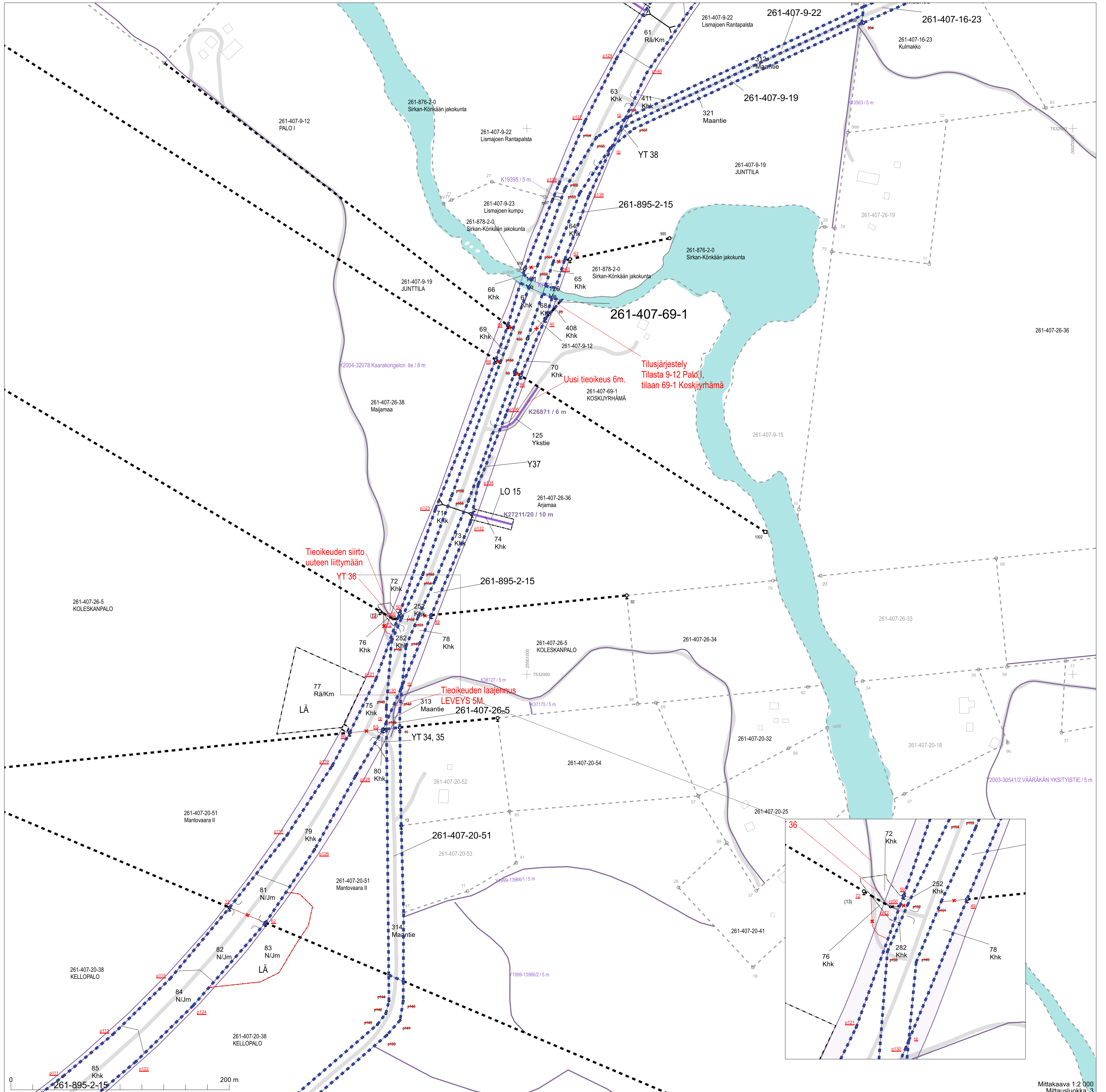
NÄKEMÄALUEEN RAJA SOPIMUS



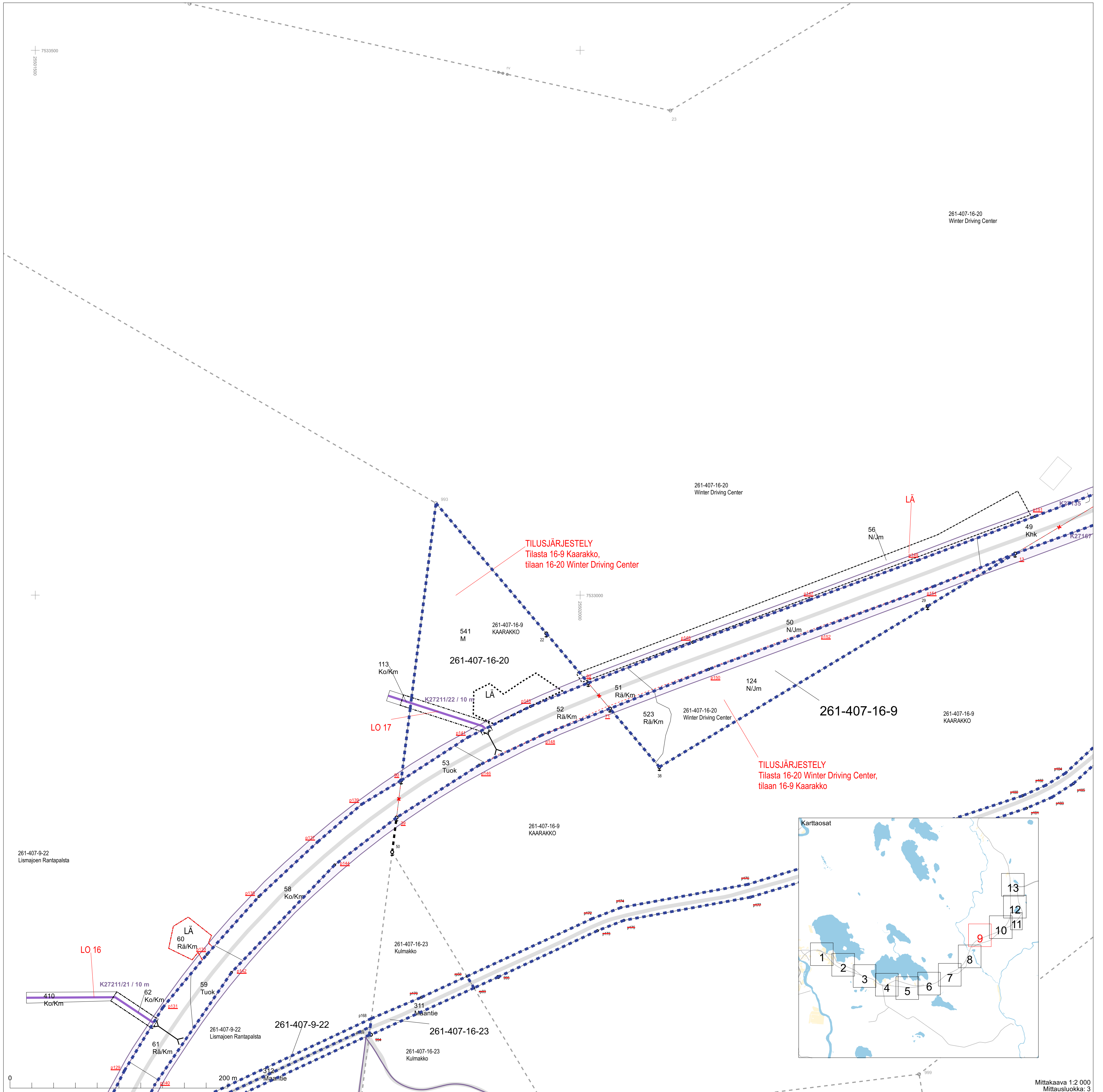
**TILUSJÄRJESTELY**  
Tilasta 9-20 Sointula,  
tilaan 9-3 Ravila

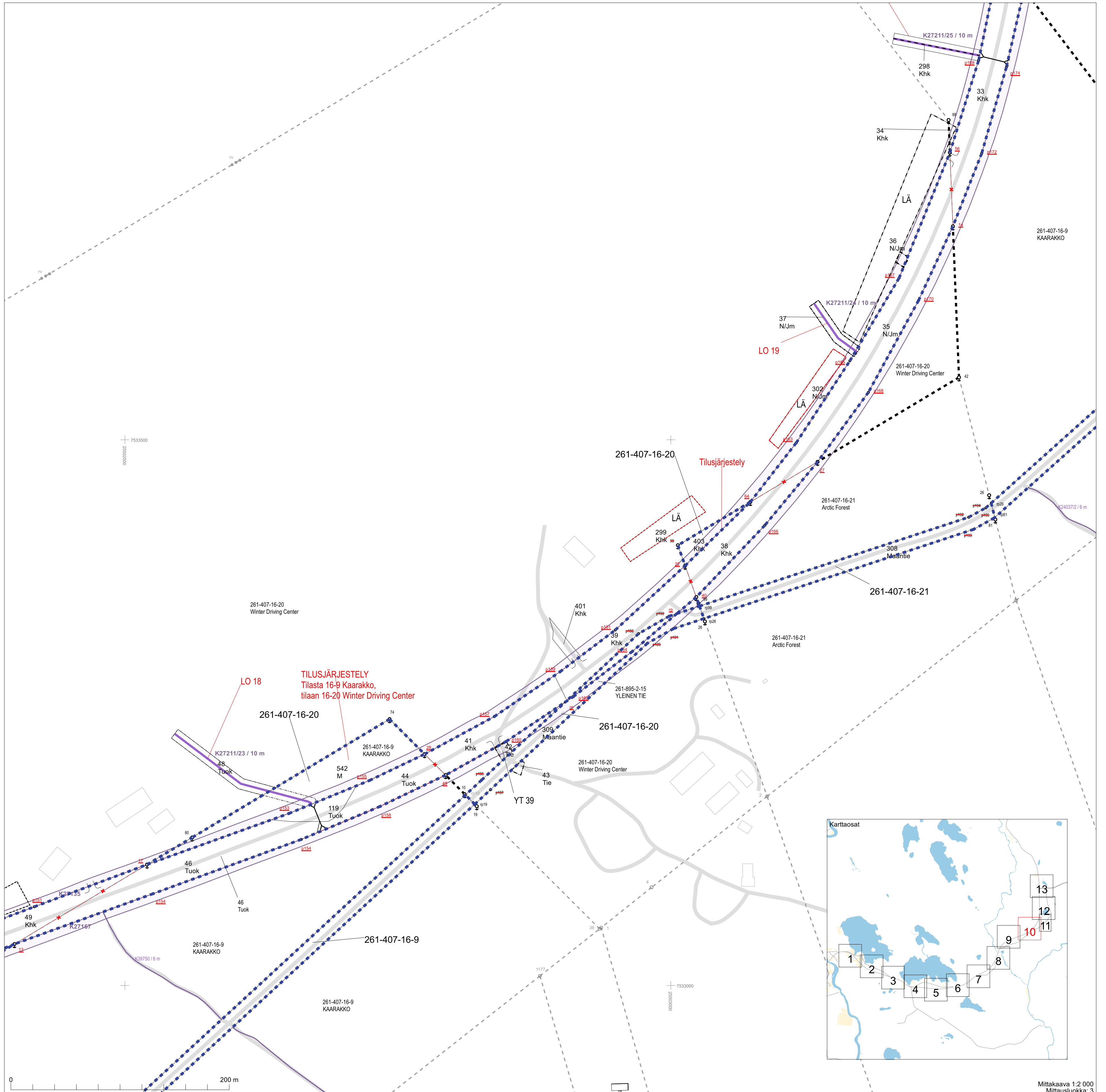


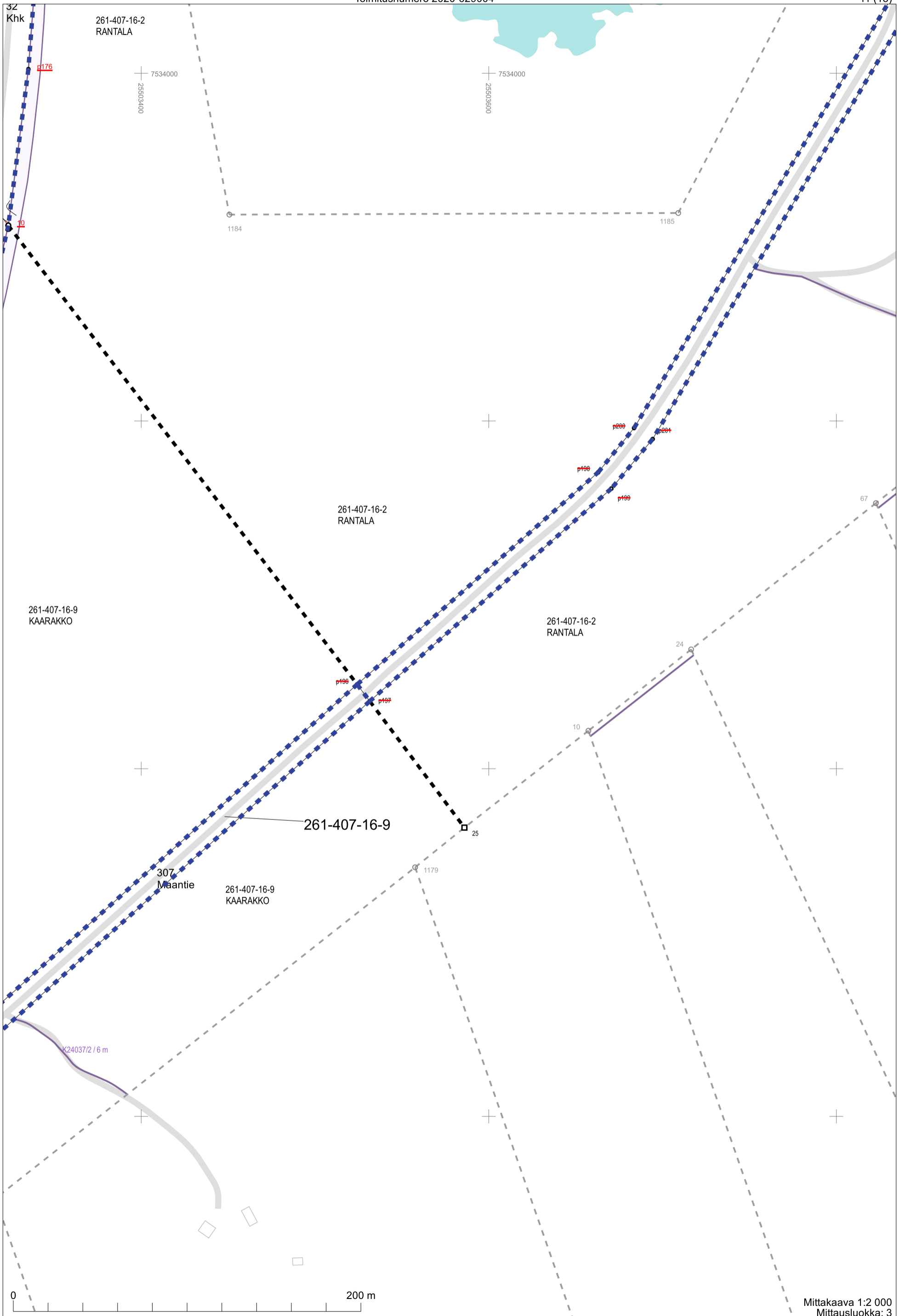


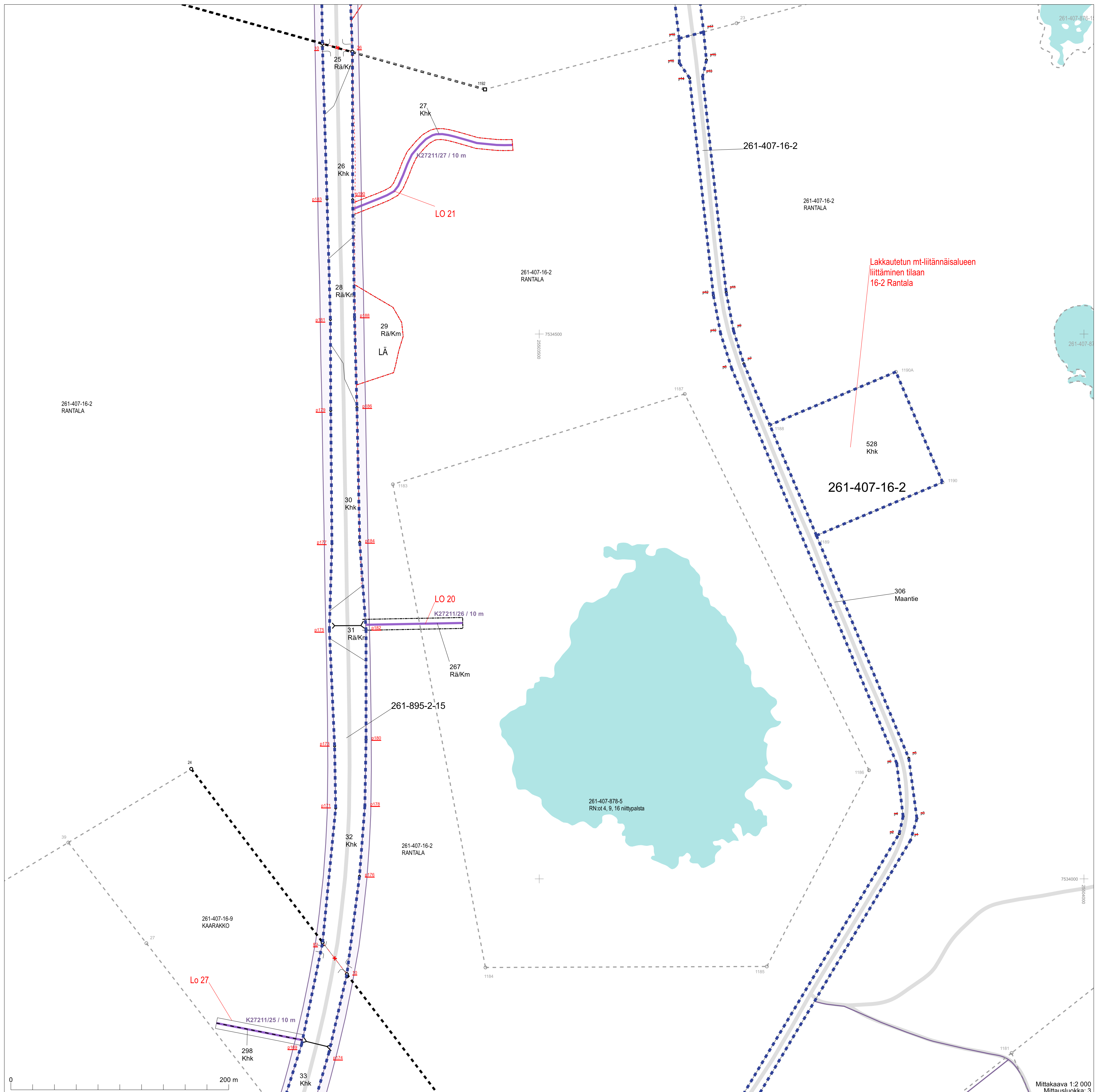




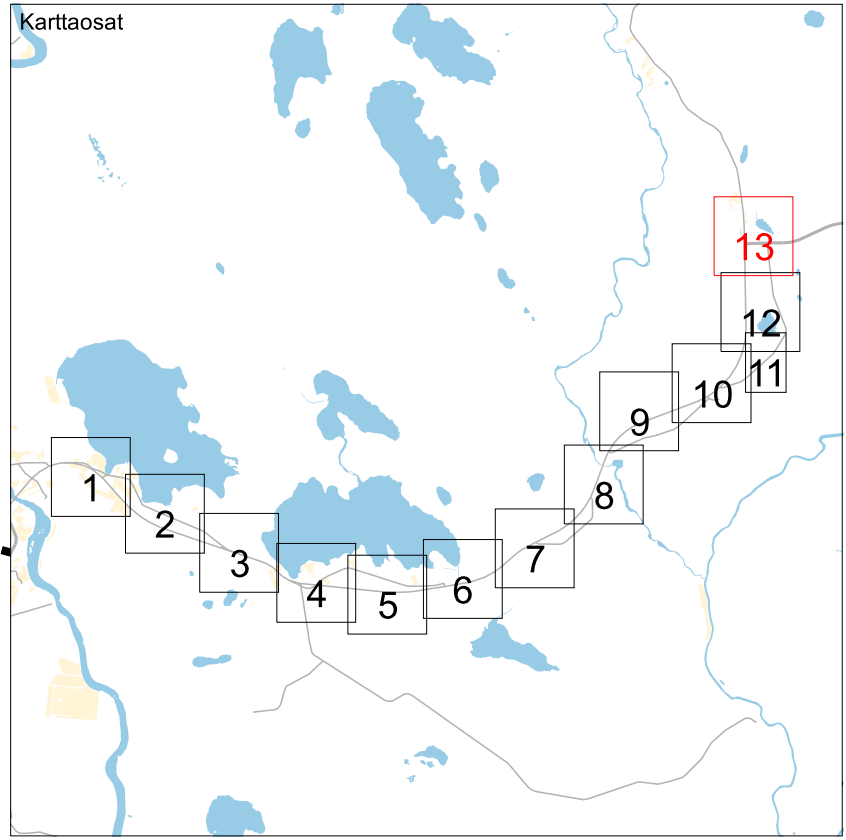
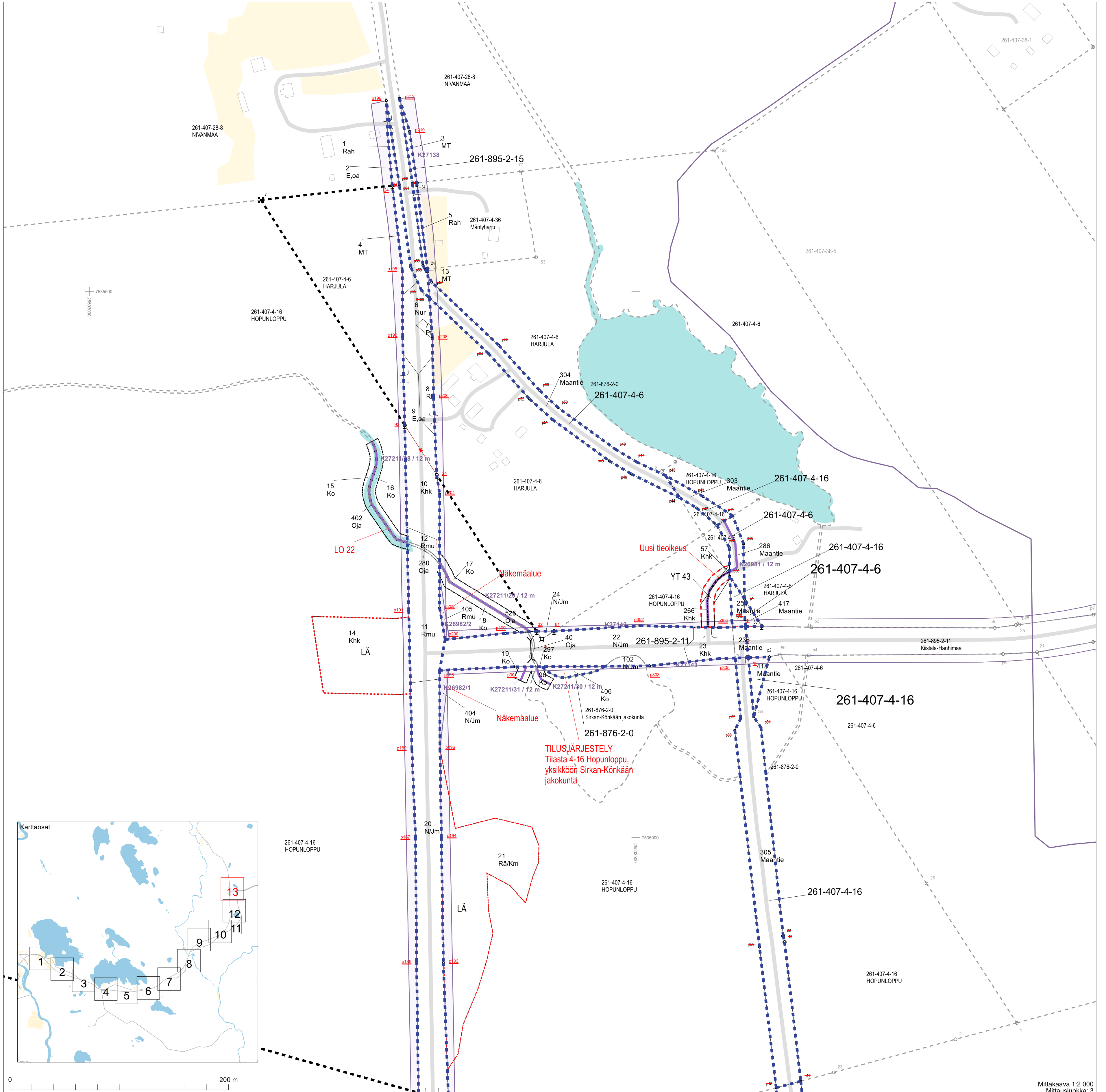

















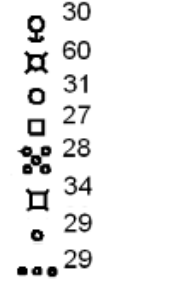






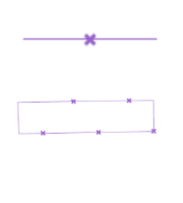











Lakkautetun mt-liittämissalueen  
liittäminen tilaan  
16-2 Rantala



## Toimituskartan selite

	Toimituksessa vahvistettu tai uusi	Toimituksessa mukana	Toimituksessa poistettu	Ei mukana toimituksessa
<b>Kiinteistöjen välinen raja</b> <ul style="list-style-type: none"> <li>Tilan tai rekisteriyksikön raja</li> <li>Tontin tai yleisen alueen raja</li> <li>Kuntaraja</li> </ul>	  	  	  	  
<b>Kiinteistötunnus</b> <ul style="list-style-type: none"> <li>Kiinteistö / määräala</li> </ul>	<u>297-411-1-31 (297-411-1-27)</u> (M601) Koivula	297-411-1-27		297-411-1-23
<b>Rajamerkki</b> <ul style="list-style-type: none"> <li>Putkipyykki</li> <li>Maaperäkivipyykki</li> <li>Yksikivinen pyykki</li> <li>Nelikulmainen pyykki</li> <li>Viisikivinen pyykki</li> <li>Viisipaaluinen pyykki</li> <li>Rajapiste</li> <li>Rajaviitta</li> </ul>				
<b>Rajan pituus</b> <ul style="list-style-type: none"> <li>Rajamitta</li> <li>Rajamitta ja lisämitta</li> </ul>	31.0 21.0+2.5	31.0 21.0+2.5		
<b>Muu rajamerkkien välinen etäisyys (sidemitta)</b>				
<b>Käyttöoikeus ja sen tunnus</b> <ul style="list-style-type: none"> <li>Tieoikeus, osan numero, leveys</li> <li>Muu linjamainen oikeus</li> <li>Alueellinen oikeus / maantien suoja-alue / näkemäalueen raja</li> <li>Vedenotto-oikeus</li> </ul>				
<b>Maastokuvio</b> <ul style="list-style-type: none"> <li>Tunnus</li> <li>Raja</li> </ul>	2 	2 		
<b>Yksityistien vaikutusalueen rajaus</b>				
<b>Muut mahdolliset merkit</b> <ul style="list-style-type: none"> <li>Yksityistien liittymä</li> <li>Maatalousliittymä</li> <li>Kaivo</li> <li>Tien keskilinjan piste</li> </ul>				

Maaston havainnollistamiseksi saatetaan toimituskartalla esittää myös maastokartan rakennuksia ja teitä (harmaa), vesialueita (sininen) ja mahdollisesti myös muita kohteita.

Toimituskartalla olevia koordinaattiristejä ja -lukuja voidaan käyttää paikantamisen apuna maastossa. Asemakaava-alueella näytetään kaavan mukainen käyttötarkoituksen lyhenne (esim. AO).