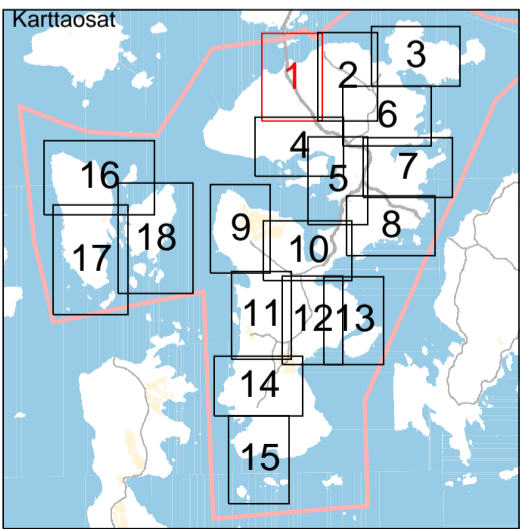
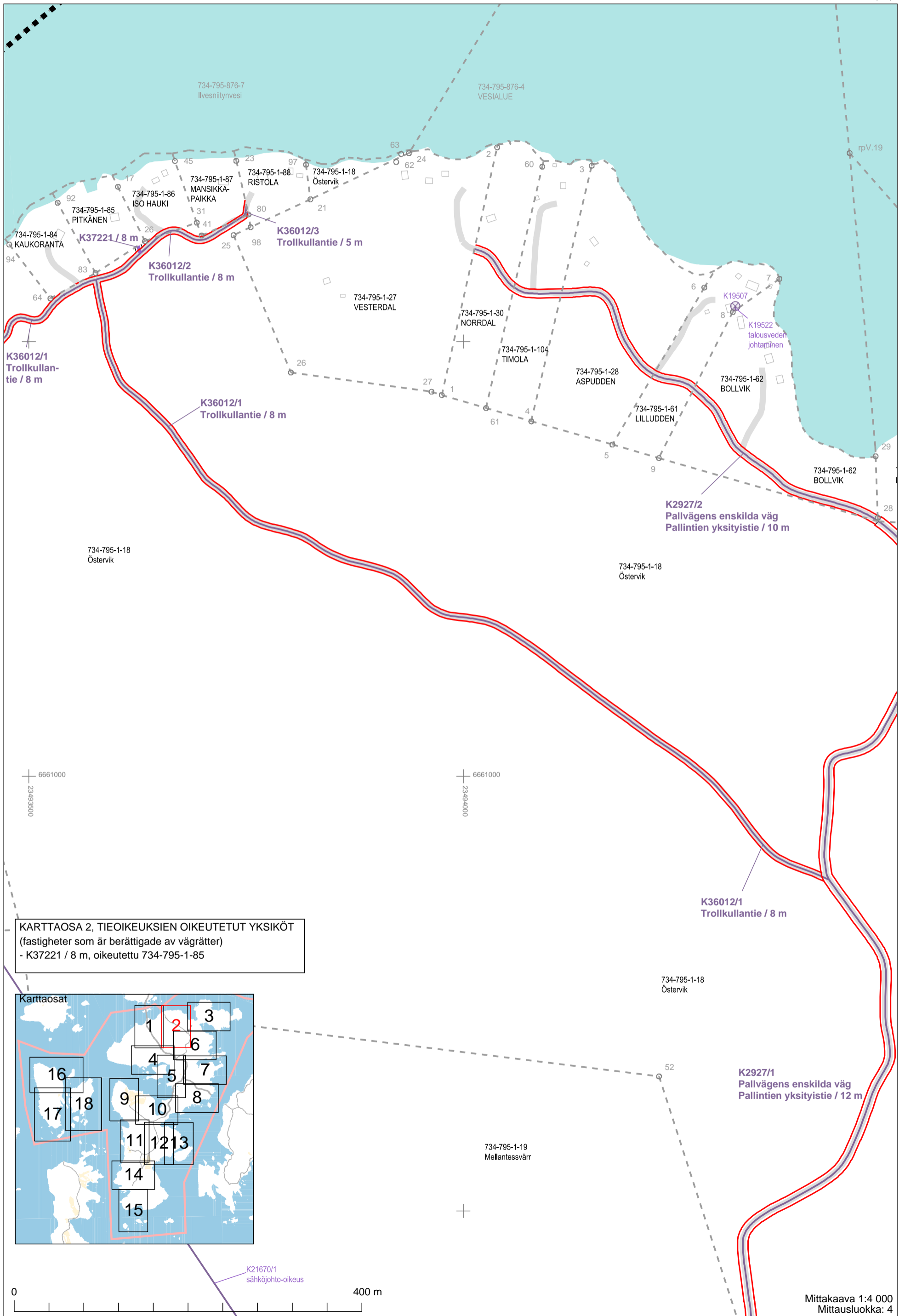


KARTTAOSA 1, TIEOIKEUKSIEN OIKEUTETUT YKSIKÖT
(fastigheter som är berättigade av vägrätter)

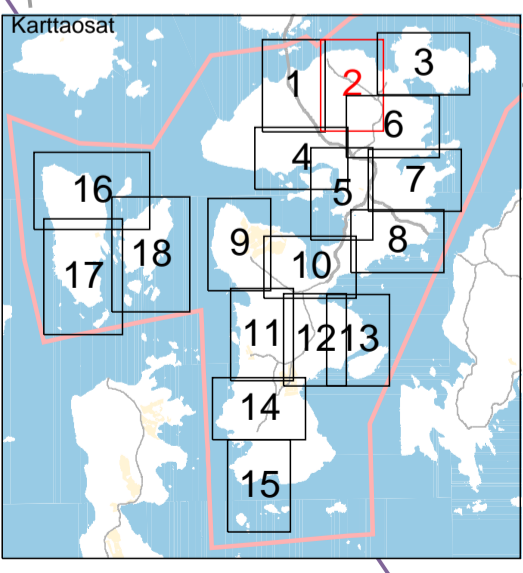
- K26479/1 / 2 m, oikeutetut 734-795-1-71 ja 734-795-1-77
- K26479/2 / 2 m, oikeutettu 734-795-1-77
- K48112 / 5 m, oikeutettu 734-795-1-66
- K34879/1 / 8 m, oikeutetut 734-795-1-11, 734-795-1-23, 734-795-1-36 ja 734-795-1-76
- K34879/2 / 4 m, oikeutetut 734-795-1-11, 734-795-1-23, 734-795-1-36 ja 734-795-1-76
- K40318 / 4 m, oikeutettu 734-795-1-78



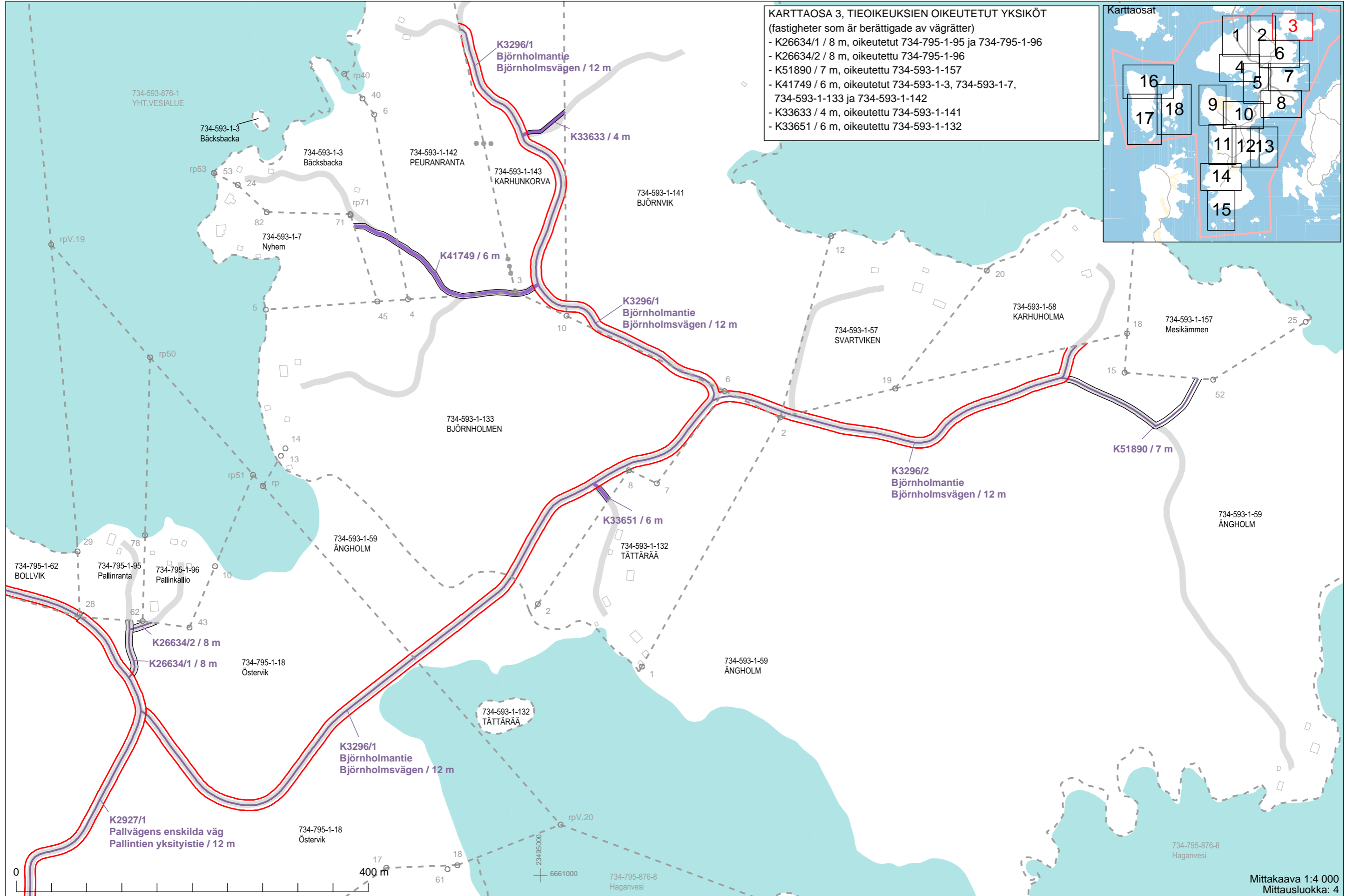
Mittakaava 1:4 000
Mittausluokka: 4



KARTTAOSA 2, TIEOIKEUKSIEN OIKEUTETUT YKSIKÖT
(fastigheter som är berättigade av vägrätter)
- K37221 / 8 m, oikeutettu 734-795-1-85

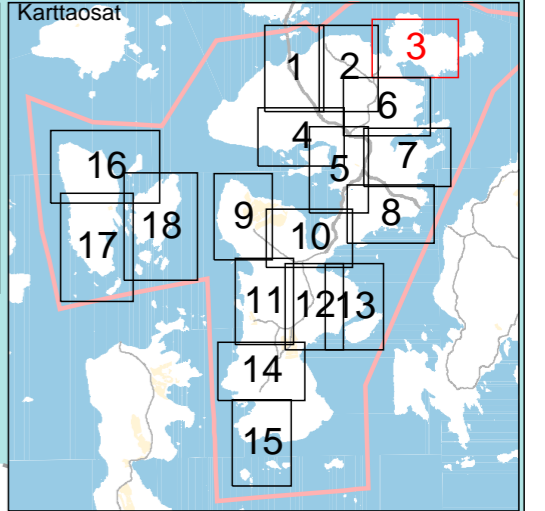


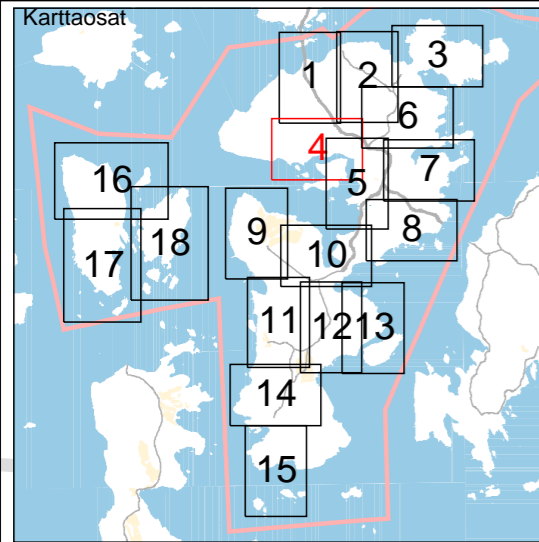
Mittakaava 1:4 000
Mittausluokka: 4



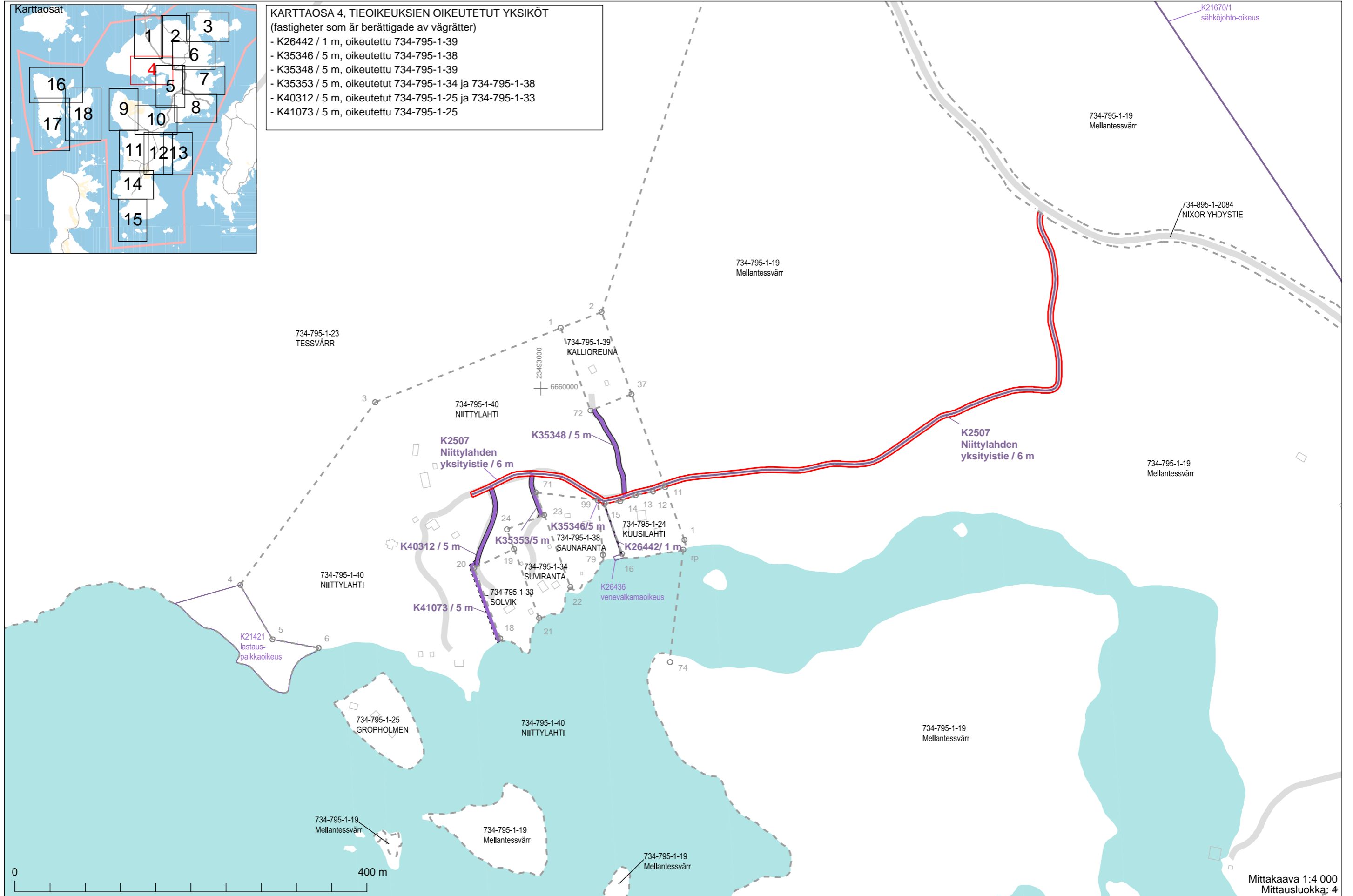
KARTTAOSA 3, TIEOIKEUKSIEN OIKEUTETUT YKSIKÖT
(fastigheter som är berättigade av vägrätter)

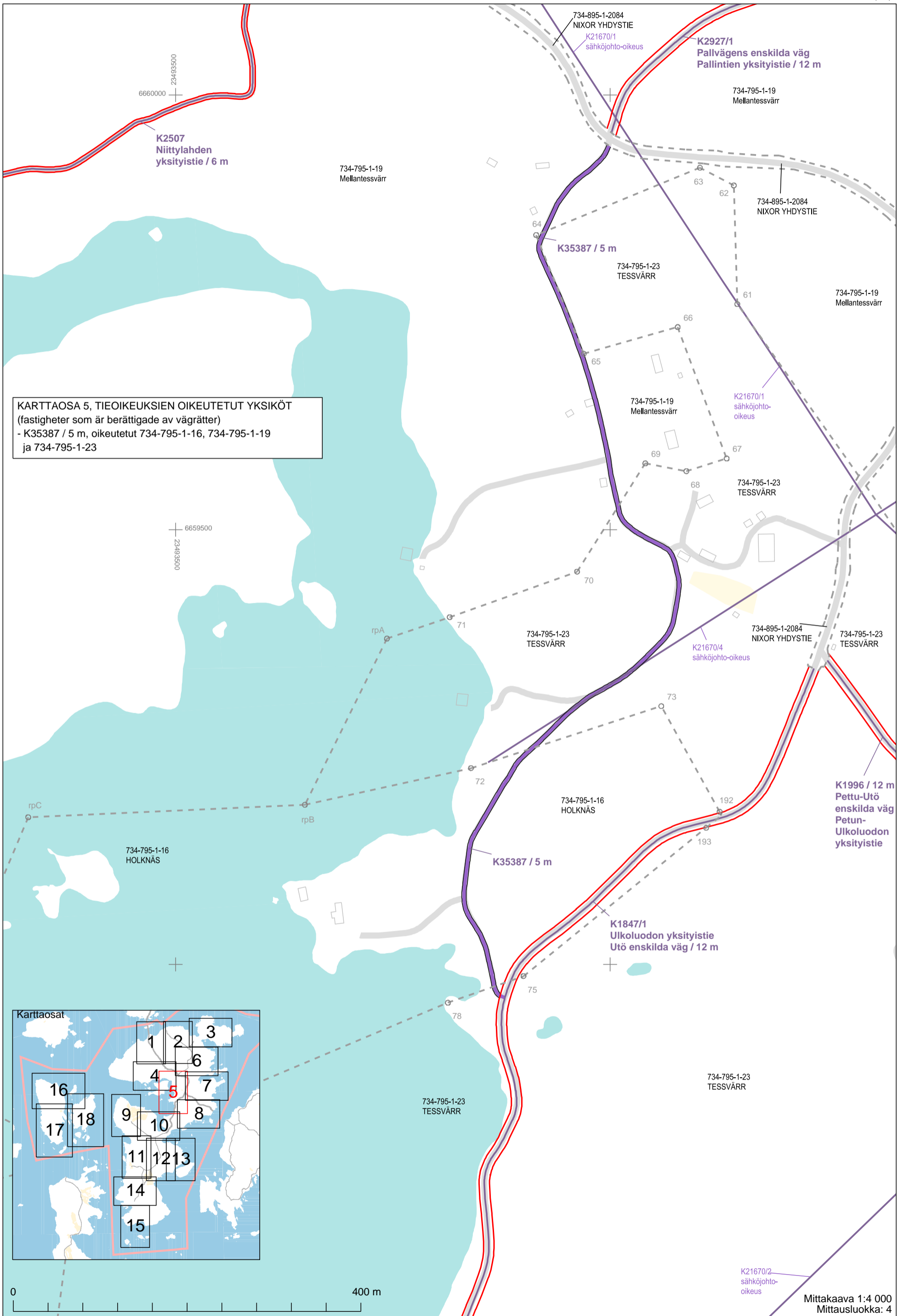
- K26634/1 / 8 m, oikeutettut 734-795-1-95 ja 734-795-1-96
- K26634/2 / 8 m, oikeutettu 734-795-1-96
- K51890 / 7 m, oikeutettu 734-593-1-157
- K41749 / 6 m, oikeutettut 734-593-1-3, 734-593-1-7, 734-593-1-133 ja 734-593-1-142
- K33633 / 4 m, oikeutettu 734-593-1-141
- K33651 / 6 m, oikeutettu 734-593-1-132




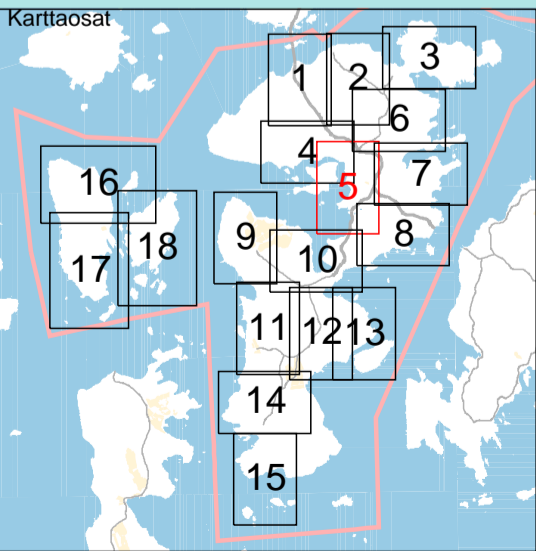


- KARTTAOSA 4, TIEOIKEUKSIEN OIKEUTETUT YKSIKÖT
(fastigheter som är berättigade av vägrätter)
- K26442 / 1 m, oikeutettu 734-795-1-39
 - K35346 / 5 m, oikeutettu 734-795-1-38
 - K35348 / 5 m, oikeutettu 734-795-1-39
 - K35353 / 5 m, oikeutetut 734-795-1-34 ja 734-795-1-38
 - K40312 / 5 m, oikeutetut 734-795-1-25 ja 734-795-1-33
 - K41073 / 5 m, oikeutettu 734-795-1-25

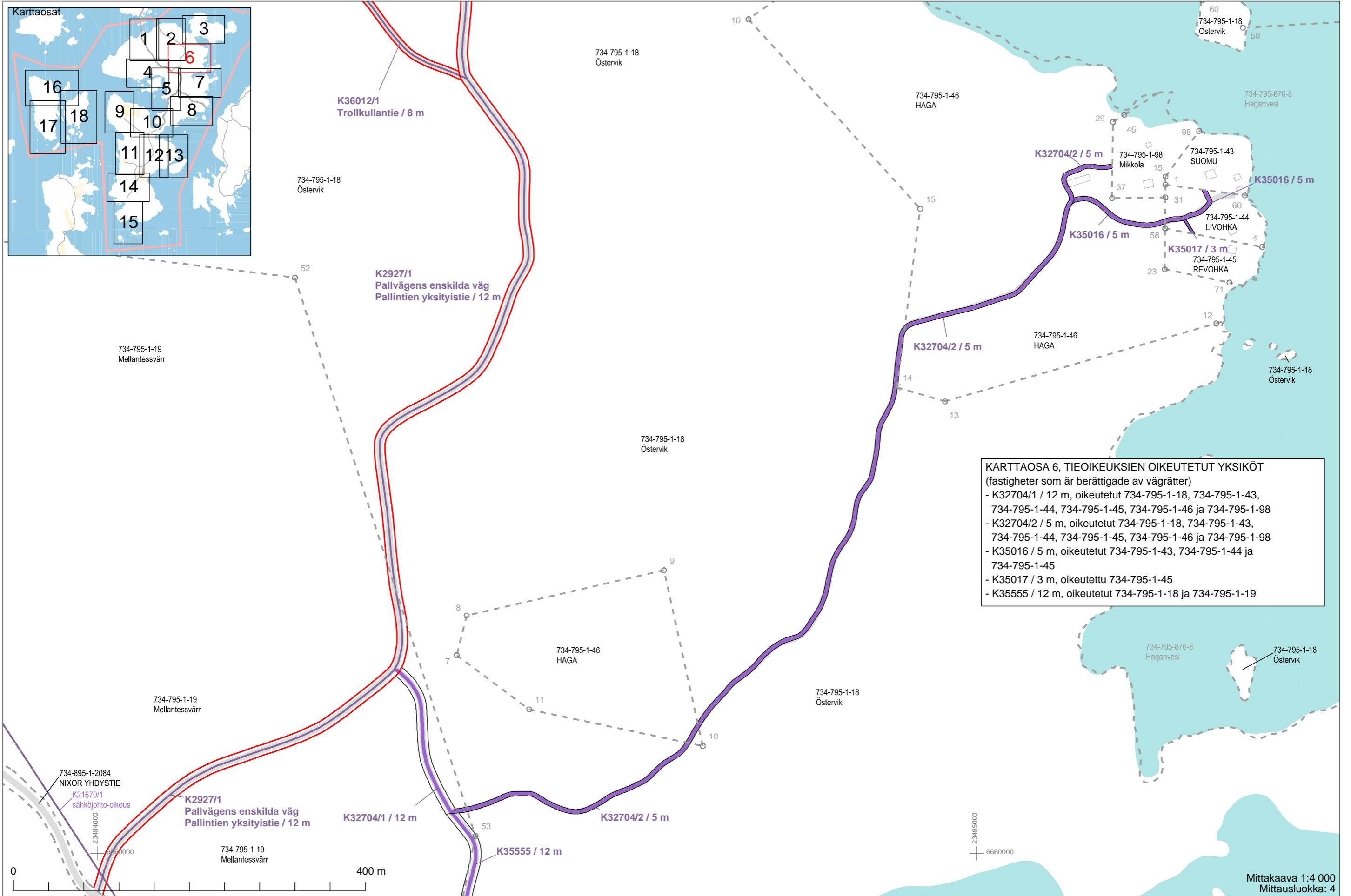
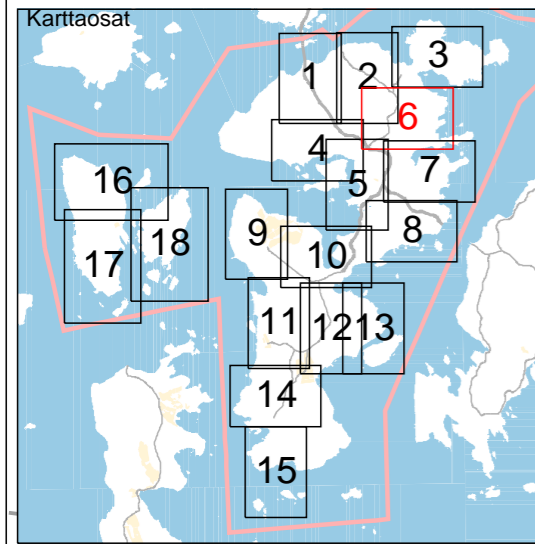




KARTTAOSA 5, TIEOIKEUKSIEN OIKEUTETUT YKSIKÖT
(fastigheter som är berättigade av vägrätter)
- K35387 / 5 m, oikeutetut 734-795-1-16, 734-795-1-19
ja 734-795-1-23

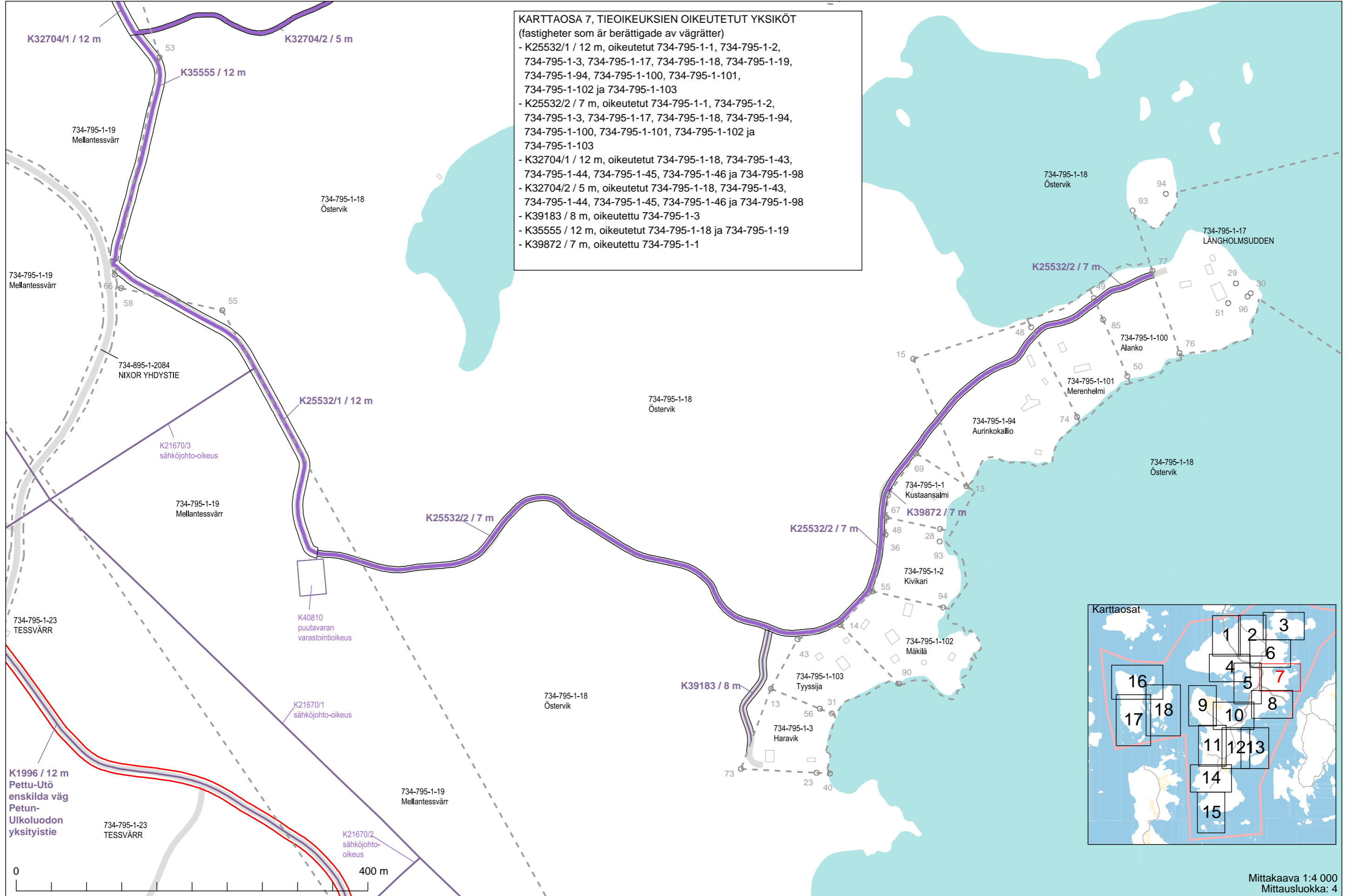


Mittakaava 1:4 000
Mittausluokka: 4



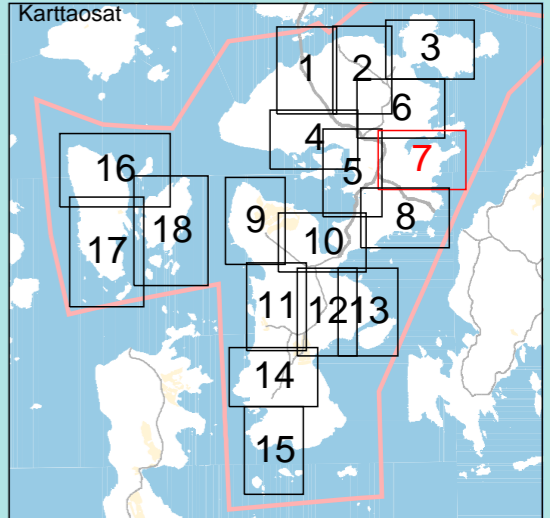
KARTTAOSA 6, TIEOIKEUKSIEN OIKEUTETUT YKSIKÖT
(fastigheter som är berättigade av vägrätter)

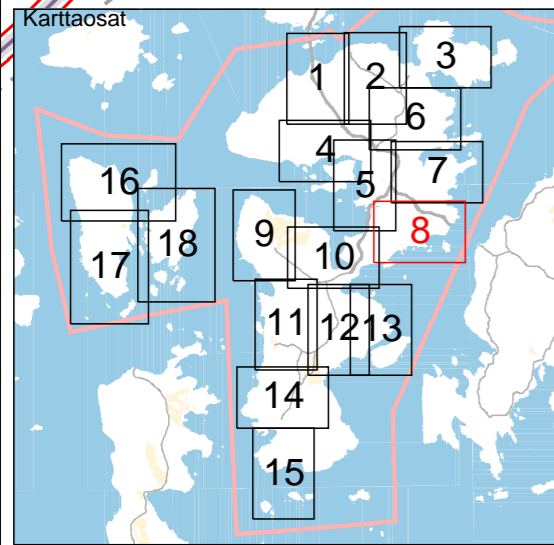
- K32704/1 / 12 m, oikeutetut 734-795-1-18, 734-795-1-43, 734-795-1-44, 734-795-1-45, 734-795-1-46 ja 734-795-1-98
- K32704/2 / 5 m, oikeutetut 734-795-1-18, 734-795-1-43, 734-795-1-44, 734-795-1-45, 734-795-1-46 ja 734-795-1-98
- K35016 / 5 m, oikeutetut 734-795-1-43, 734-795-1-44 ja 734-795-1-45
- K35017 / 3 m, oikeutettu 734-795-1-45
- K35555 / 12 m, oikeutetut 734-795-1-18 ja 734-795-1-19



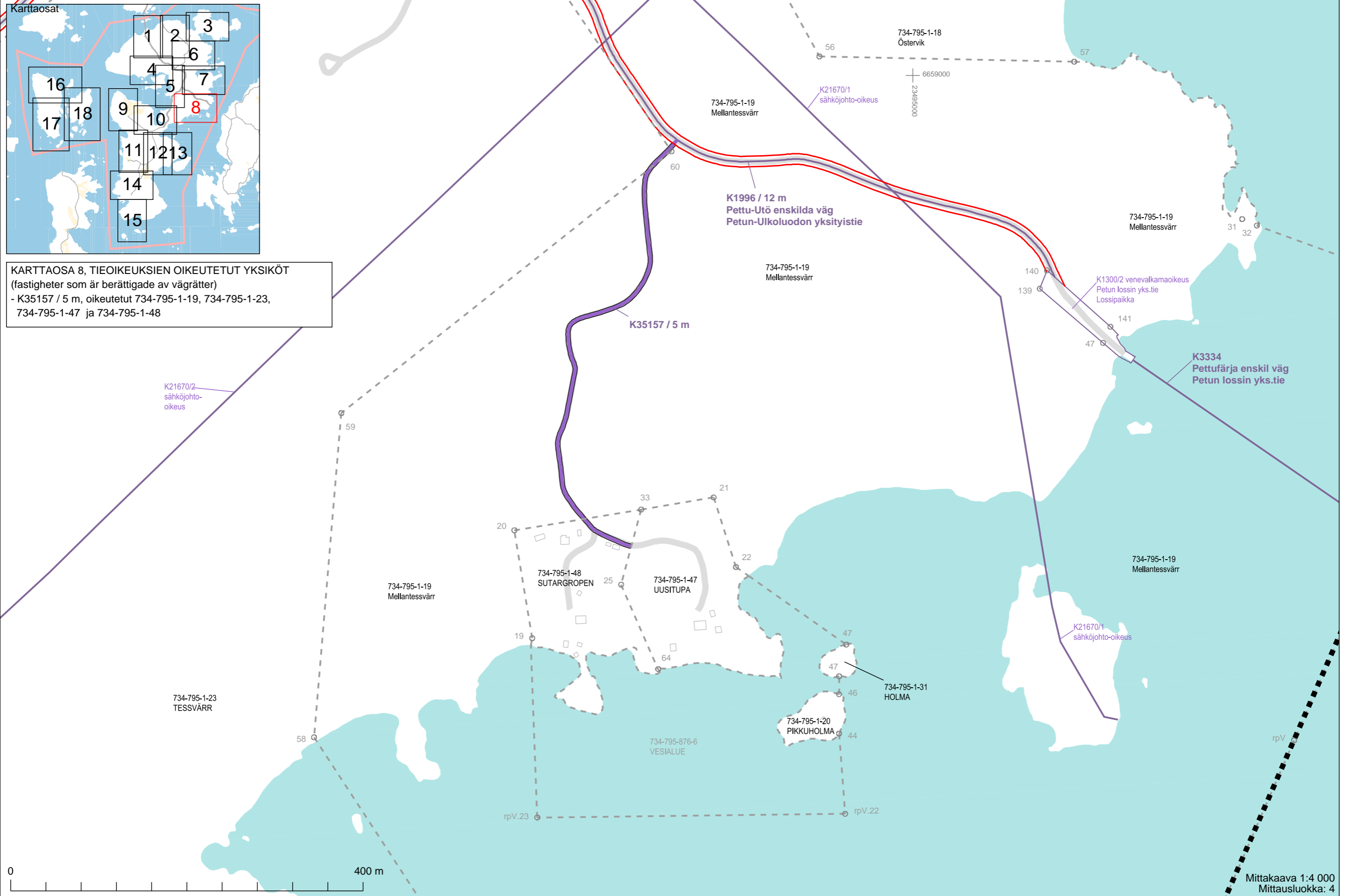
KARTTAOSA 7, TIEOIKEUKSIEN OIKEUTETUT YKSIKÖT
(fastigheter som är berättigade av vägrätter)

- K25532/1 / 12 m, oikeutetut 734-795-1-1, 734-795-1-2, 734-795-1-3, 734-795-1-17, 734-795-1-18, 734-795-1-19, 734-795-1-94, 734-795-1-100, 734-795-1-101, 734-795-1-102 ja 734-795-1-103
- K25532/2 / 7 m, oikeutetut 734-795-1-1, 734-795-1-2, 734-795-1-3, 734-795-1-17, 734-795-1-18, 734-795-1-94, 734-795-1-100, 734-795-1-101, 734-795-1-102 ja 734-795-1-103
- K32704/1 / 12 m, oikeutetut 734-795-1-18, 734-795-1-43, 734-795-1-44, 734-795-1-45, 734-795-1-46 ja 734-795-1-98
- K32704/2 / 5 m, oikeutetut 734-795-1-18, 734-795-1-43, 734-795-1-44, 734-795-1-45, 734-795-1-46 ja 734-795-1-98
- K39183 / 8 m, oikeutettu 734-795-1-3
- K35555 / 12 m, oikeutetut 734-795-1-18 ja 734-795-1-19
- K39872 / 7 m, oikeutettu 734-795-1-1

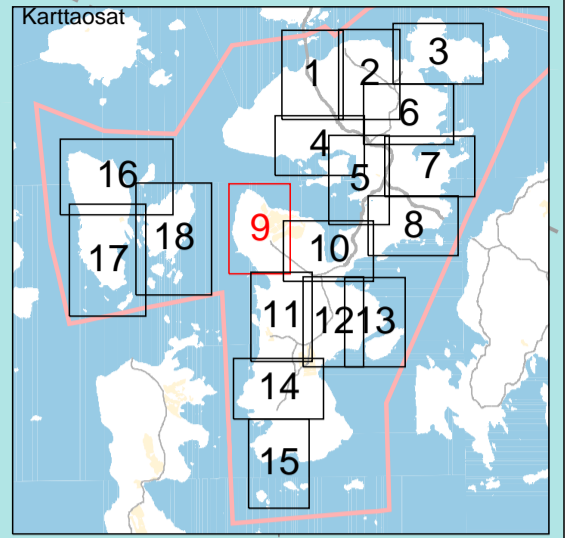




KARTTAOSA 8, TIEOIKEUKSIEN OIKEUTETUT YKSIKÖT
(fastigheter som är berättigade av vägrätter)
- K35157 / 5 m, oikeutetut 734-795-1-19, 734-795-1-23,
734-795-1-47 ja 734-795-1-48

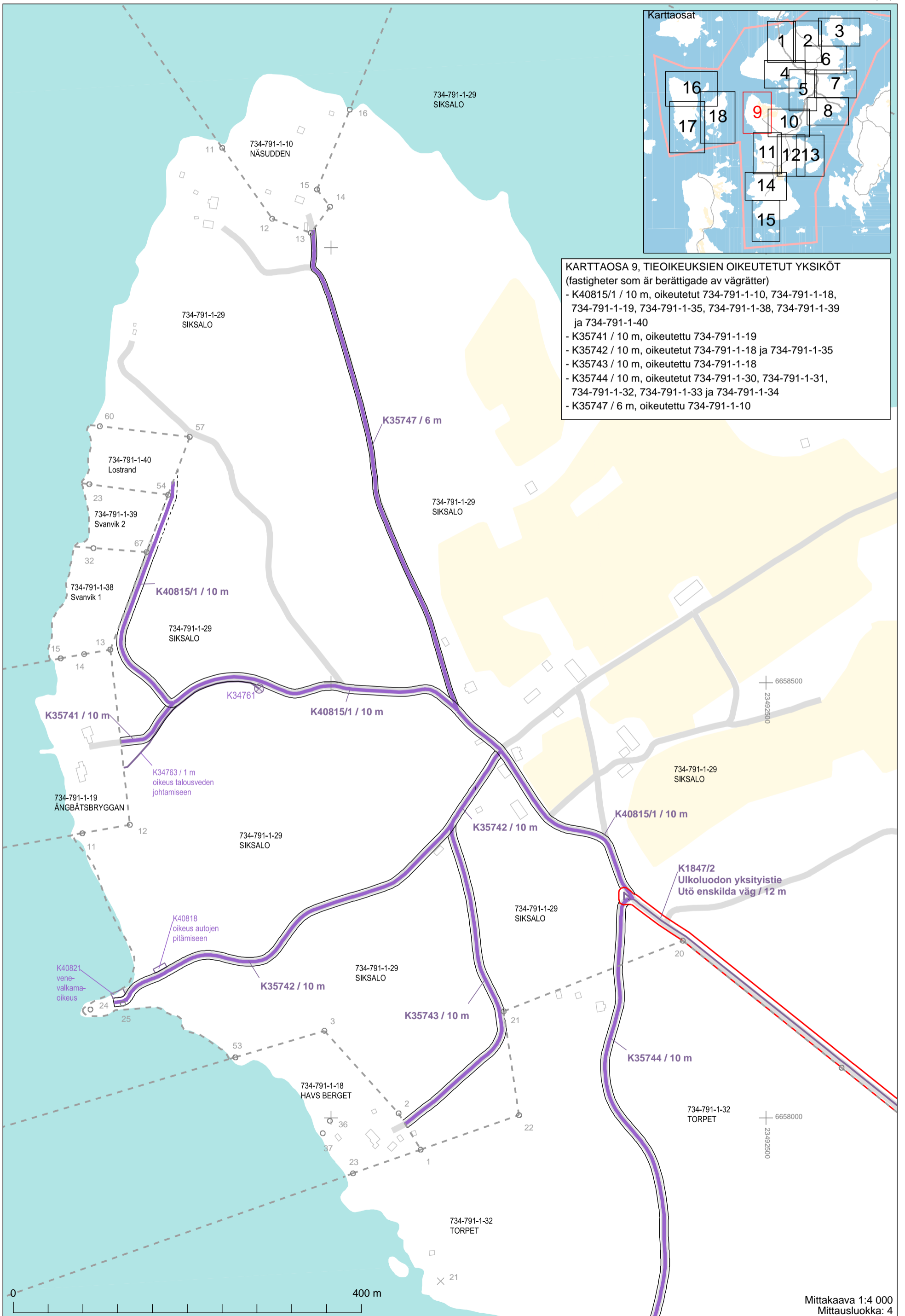


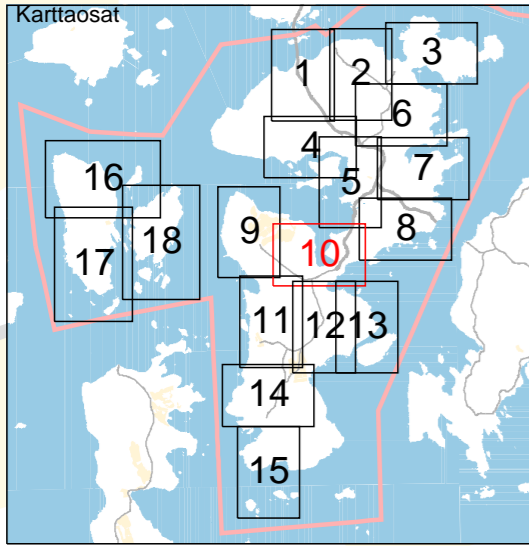
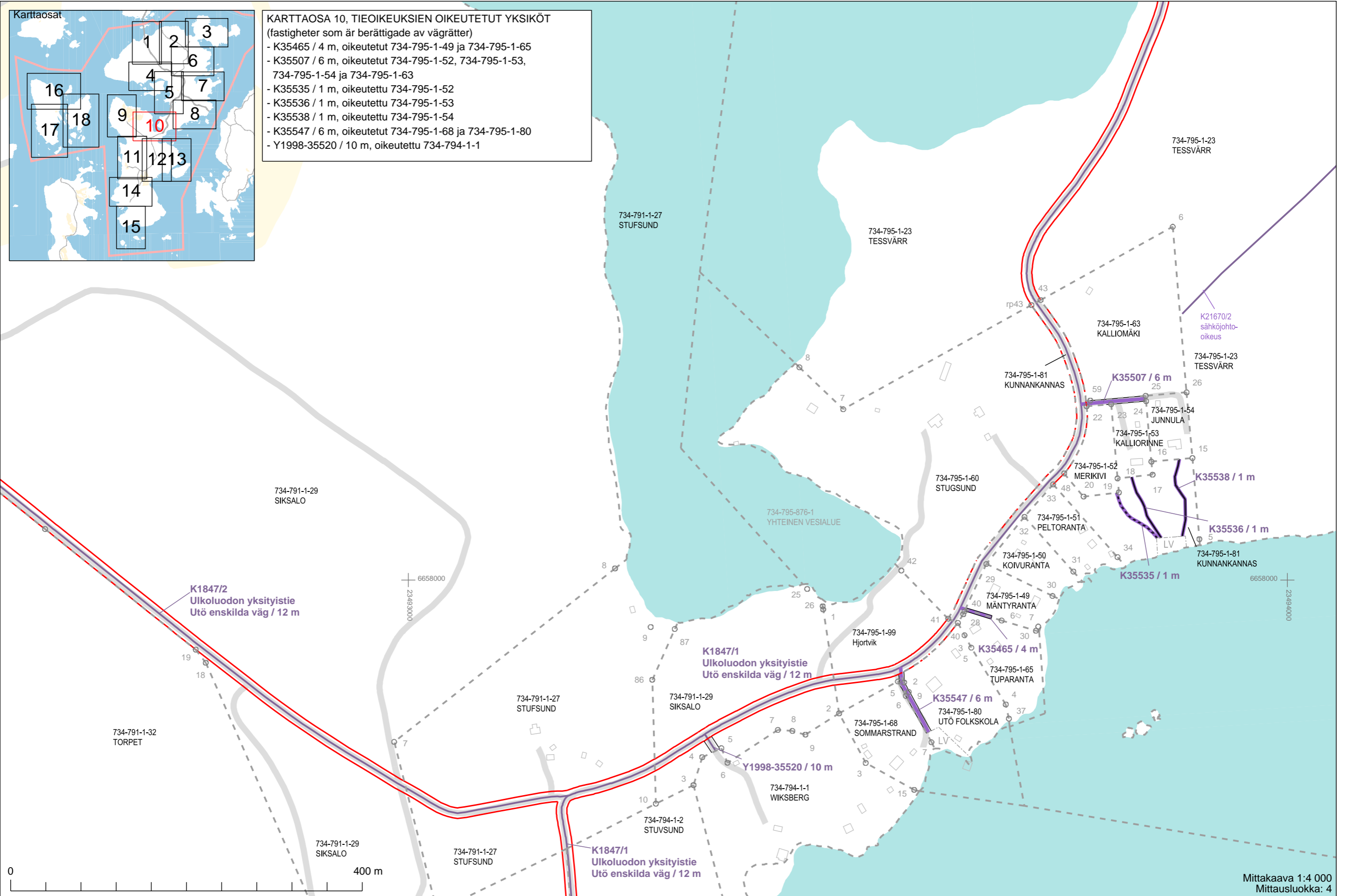
Mittakaava 1:4 000
Mittausluokka: 4



KARTTAOSA 9, TIEOIKEUKSIEN OIKEUTETUT YKSIKÖT
(fastigheter som är berättigade av vägrätter)

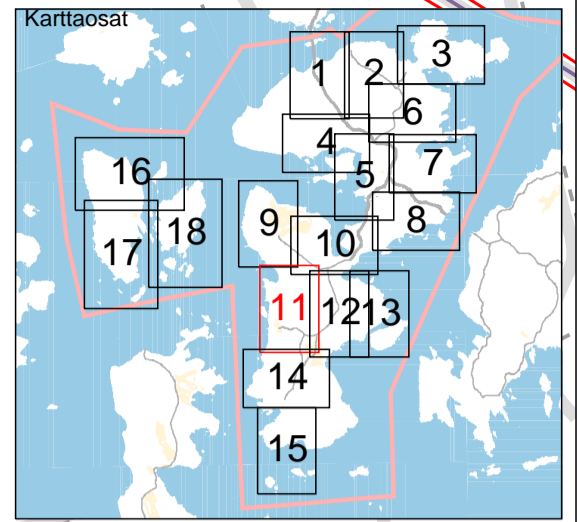
- K40815/1 / 10 m, oikeutetut 734-791-1-10, 734-791-1-18, 734-791-1-19, 734-791-1-35, 734-791-1-38, 734-791-1-39 ja 734-791-1-40
- K35741 / 10 m, oikeutettu 734-791-1-19
- K35742 / 10 m, oikeutetut 734-791-1-18 ja 734-791-1-35
- K35743 / 10 m, oikeutettu 734-791-1-18
- K35744 / 10 m, oikeutetut 734-791-1-30, 734-791-1-31, 734-791-1-32, 734-791-1-33 ja 734-791-1-34
- K35747 / 6 m, oikeutettu 734-791-1-10





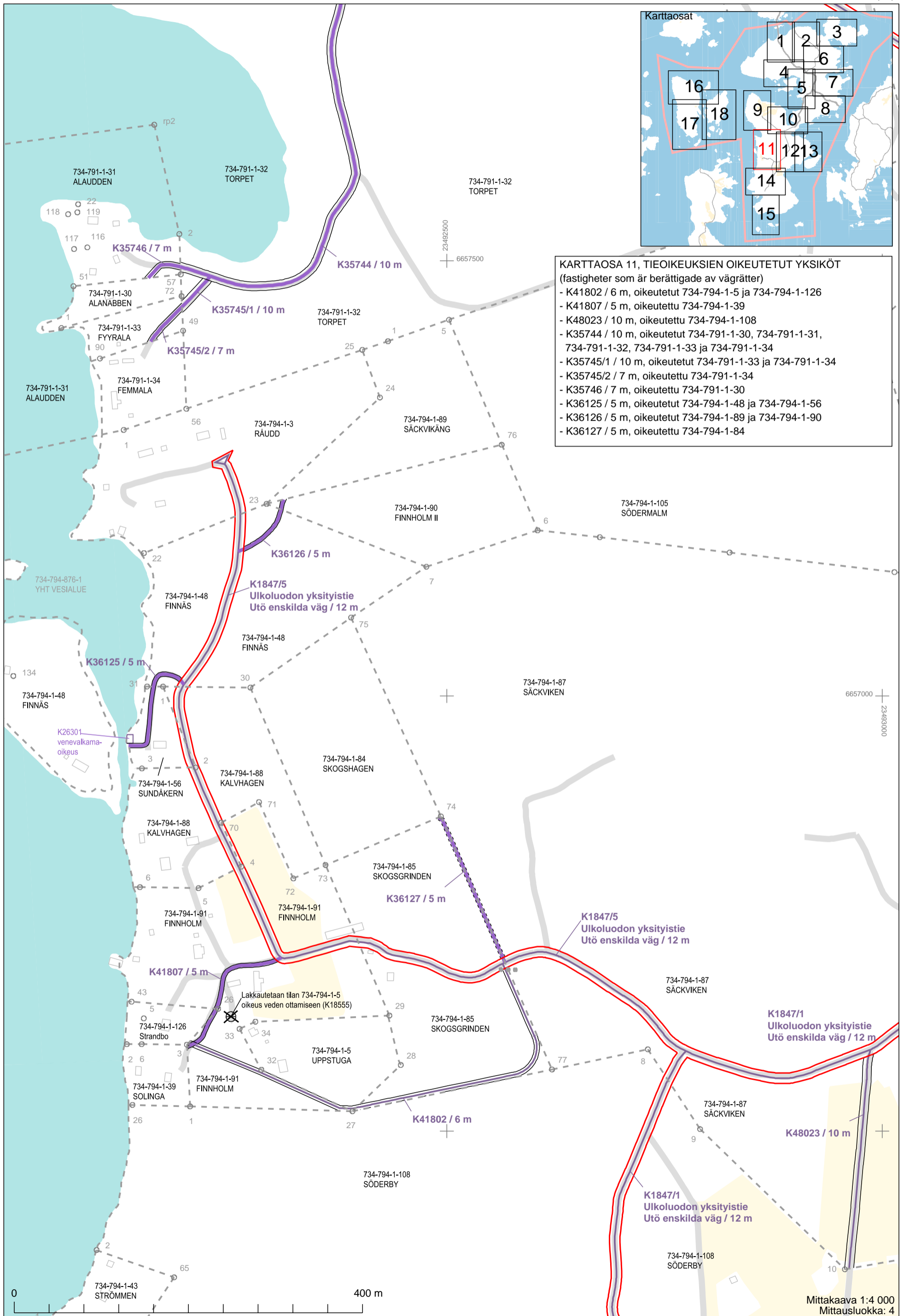
KARTTAOSA 10, TIEOIKEUKSIEN OIKEUTETUT YKSIKÖT
(fastigheter som är berättigade av vägrätter)

- K35465 / 4 m, oikeutetut 734-795-1-49 ja 734-795-1-65
- K35507 / 6 m, oikeutetut 734-795-1-52, 734-795-1-53, 734-795-1-54 ja 734-795-1-63
- K35535 / 1 m, oikeutettu 734-795-1-52
- K35536 / 1 m, oikeutettu 734-795-1-53
- K35538 / 1 m, oikeutettu 734-795-1-54
- K35547 / 6 m, oikeutetut 734-795-1-68 ja 734-795-1-80
- Y1998-35520 / 10 m, oikeutettu 734-794-1-1



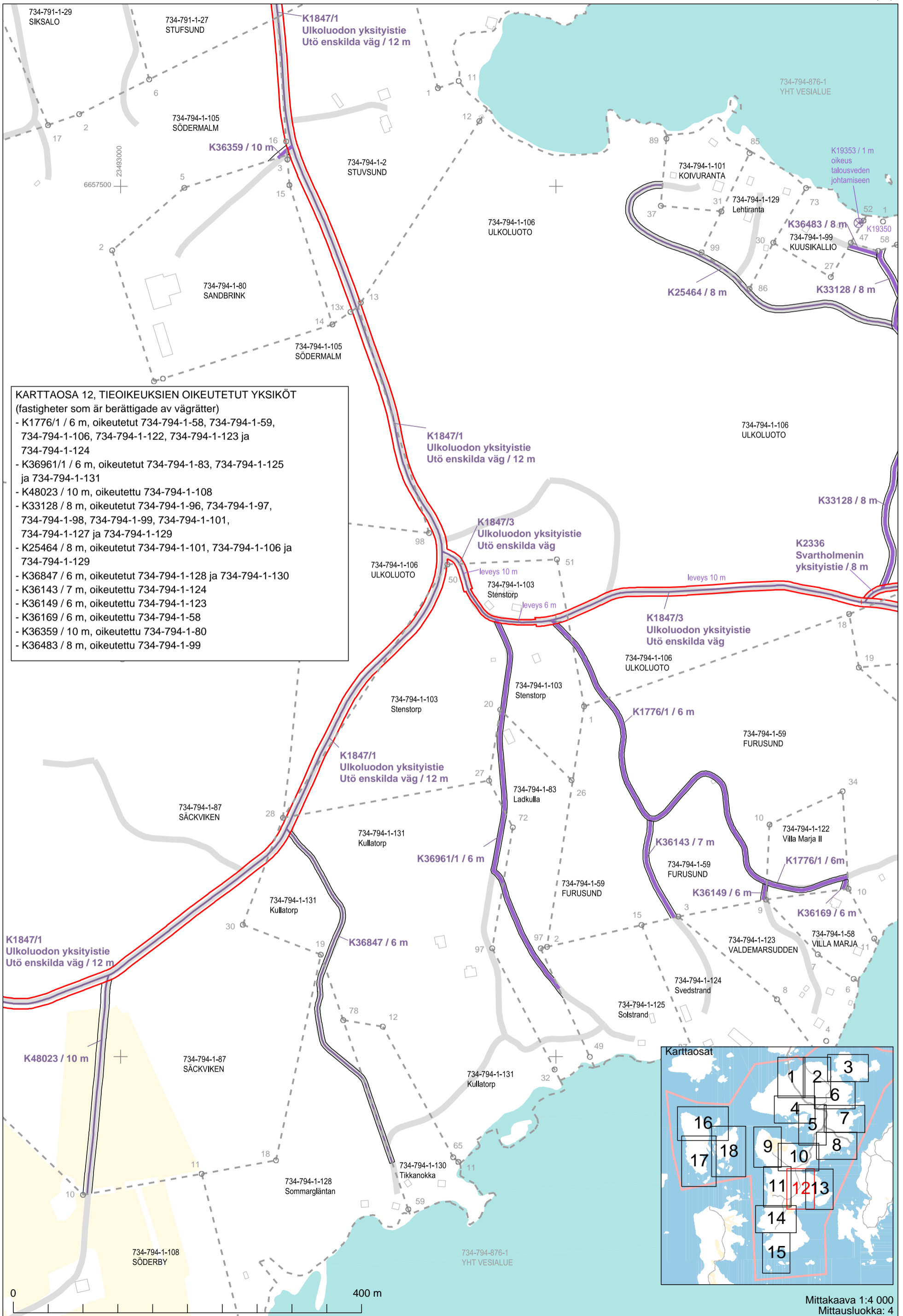
KARTTAOSA 11, TIEOIKEUKSIEN OIKEUTETUT YKSIKÖT
(fastigheter som är berättigade av vägrätter)

- K41802 / 6 m, oikeutetut 734-794-1-5 ja 734-794-1-126
- K41807 / 5 m, oikeutettu 734-794-1-39
- K48023 / 10 m, oikeutettu 734-794-1-108
- K35744 / 10 m, oikeutetut 734-791-1-30, 734-791-1-31, 734-791-1-32, 734-791-1-33 ja 734-791-1-34
- K35745/1 / 10 m, oikeutetut 734-791-1-33 ja 734-791-1-34
- K35745/2 / 7 m, oikeutettu 734-791-1-34
- K35746 / 7 m, oikeutettu 734-791-1-30
- K36125 / 5 m, oikeutetut 734-794-1-48 ja 734-794-1-56
- K36126 / 5 m, oikeutetut 734-794-1-89 ja 734-794-1-90
- K36127 / 5 m, oikeutettu 734-794-1-84



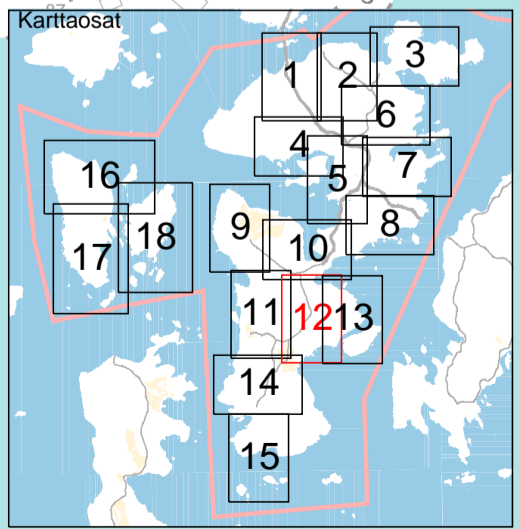
Mittakaava 1:4 000
Mittausluokka: 4

Koordinaattijärjestelmä: ETRS-GKn/peruskoordinaatisto



KARTTAOSA 12, TIEOIKEUKSIEN OIKEUTETUT YKSIKÖT
(fastigheter som är berättigade av vägrätter)

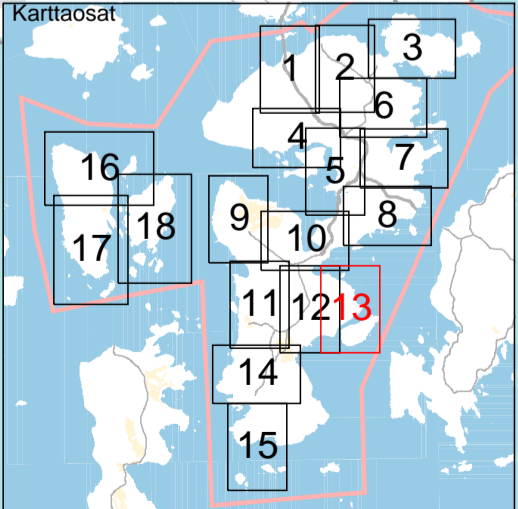
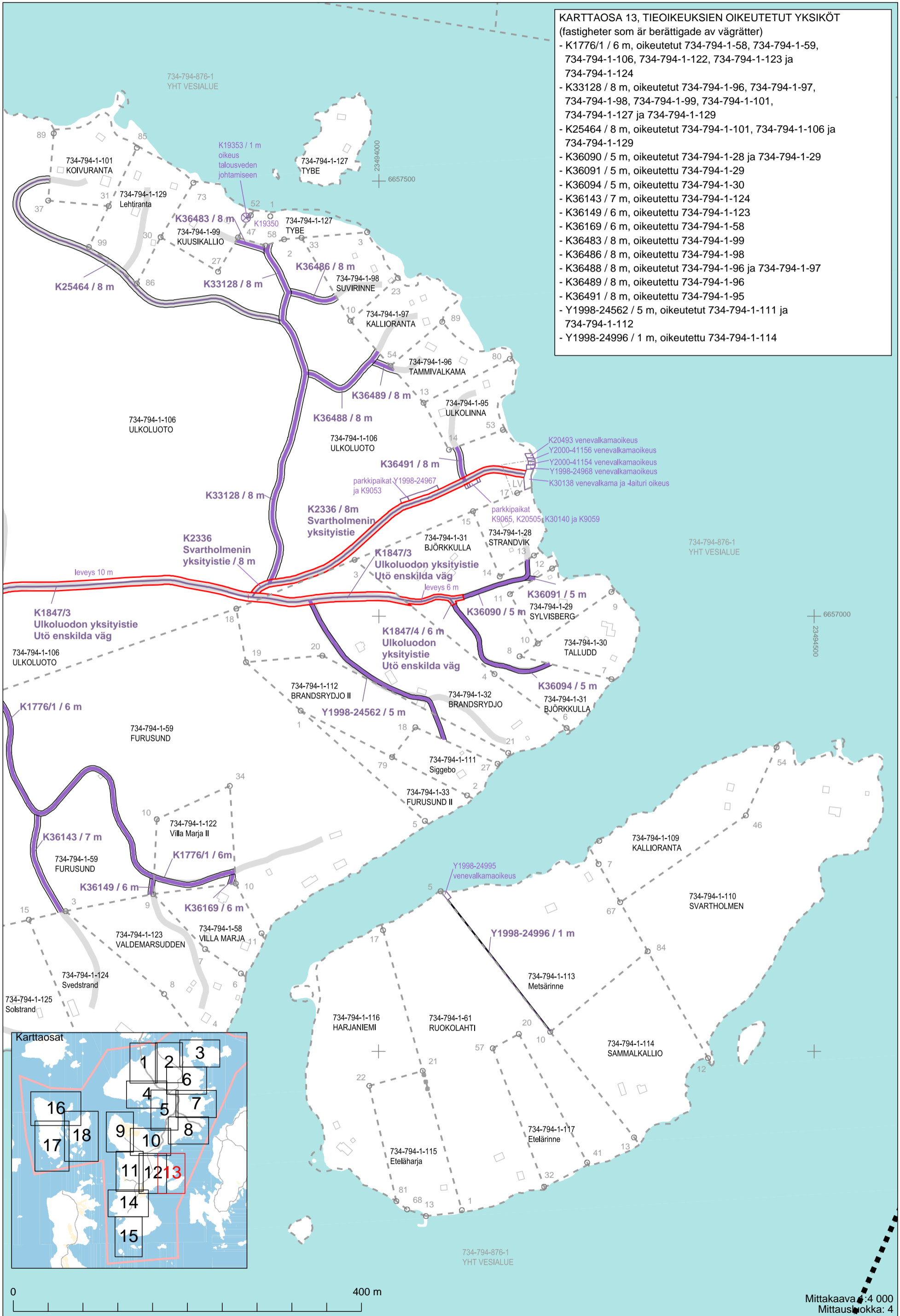
- K1776/1 / 6 m, oikeutetut 734-794-1-58, 734-794-1-59, 734-794-1-106, 734-794-1-122, 734-794-1-123 ja 734-794-1-124
- K36961/1 / 6 m, oikeutetut 734-794-1-83, 734-794-1-125 ja 734-794-1-131
- K48023 / 10 m, oikeutettu 734-794-1-108
- K33128 / 8 m, oikeutetut 734-794-1-96, 734-794-1-97, 734-794-1-98, 734-794-1-99, 734-794-1-101, 734-794-1-127 ja 734-794-1-129
- K25464 / 8 m, oikeutetut 734-794-1-101, 734-794-1-106 ja 734-794-1-129
- K36847 / 6 m, oikeutetut 734-794-1-128 ja 734-794-1-130
- K36143 / 7 m, oikeutettu 734-794-1-124
- K36149 / 6 m, oikeutettu 734-794-1-123
- K36169 / 6 m, oikeutettu 734-794-1-58
- K36359 / 10 m, oikeutettu 734-794-1-80
- K36483 / 8 m, oikeutettu 734-794-1-99

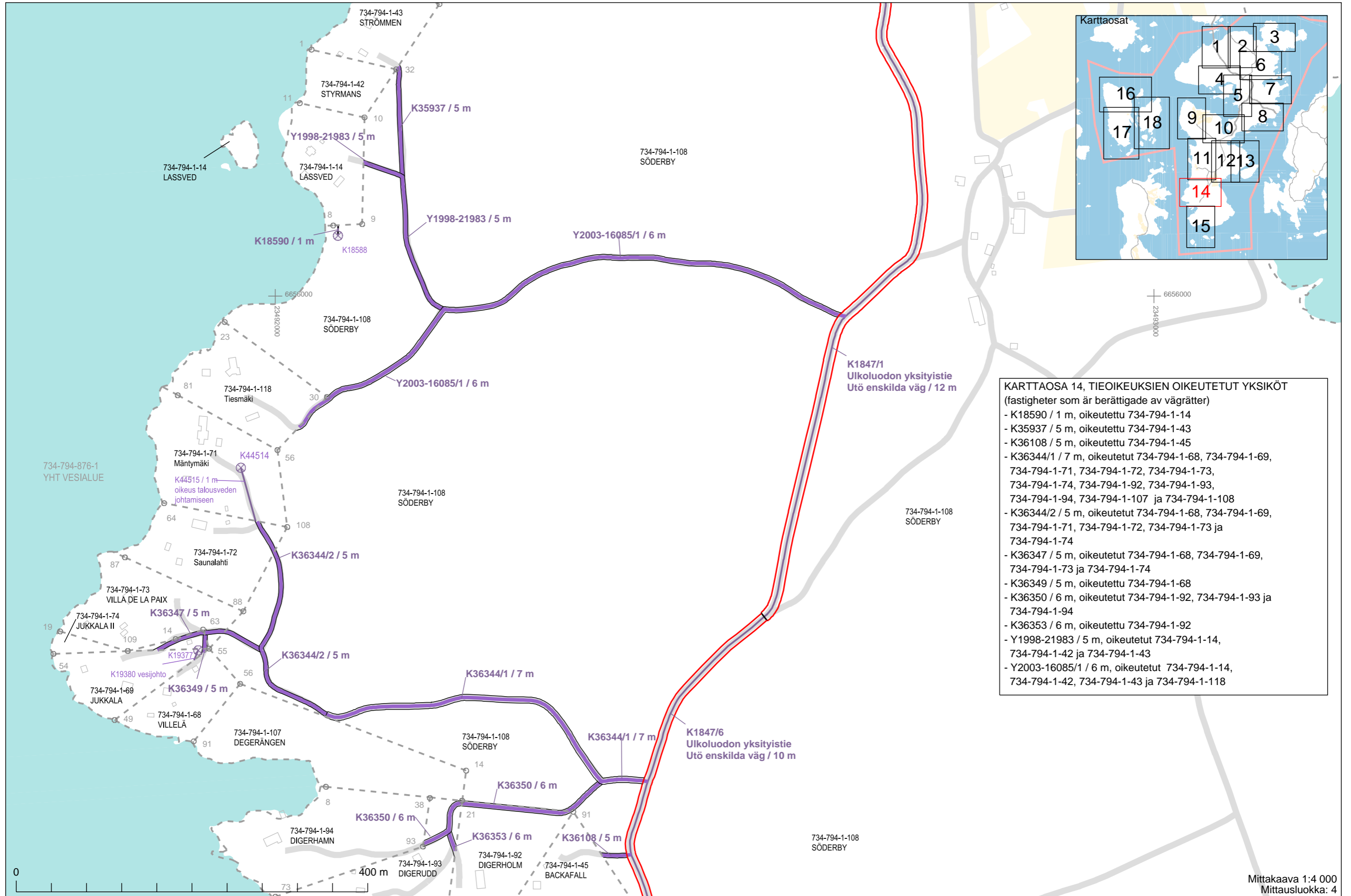


Mittakaava 1:4 000
Mittausluokka: 4

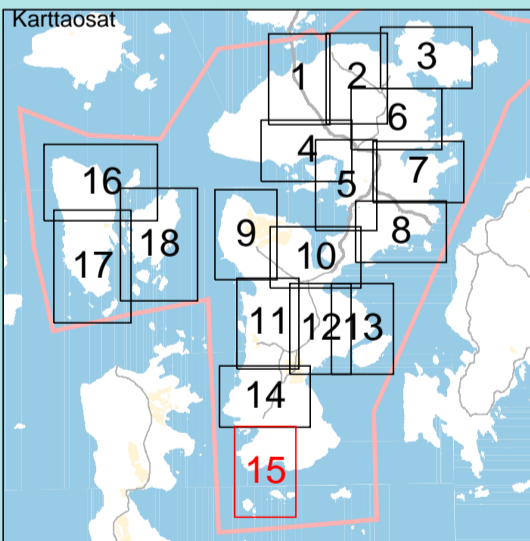
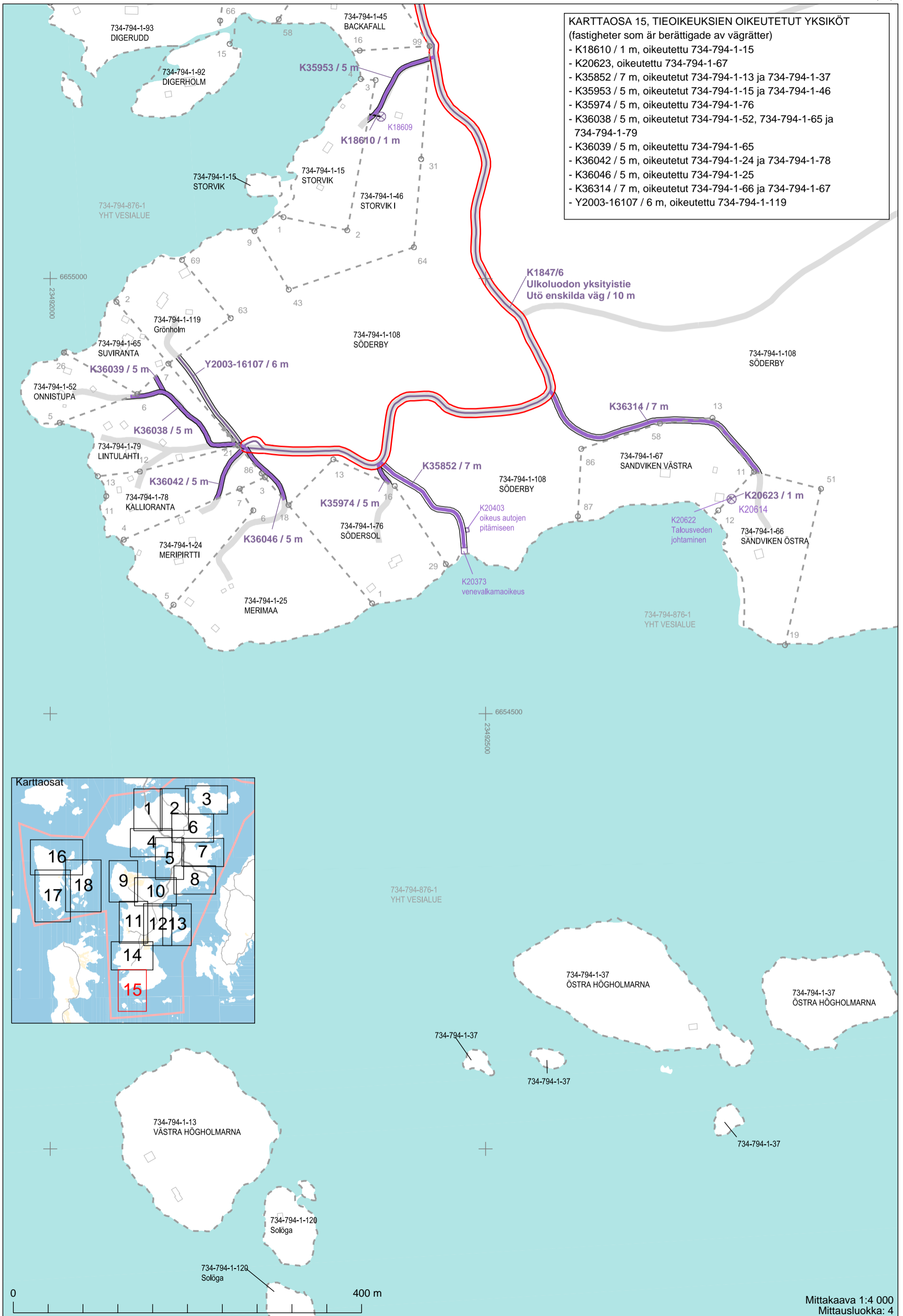
Koordinaattijärjestelmä: ETRS-GKn/peruskoordinaatisto

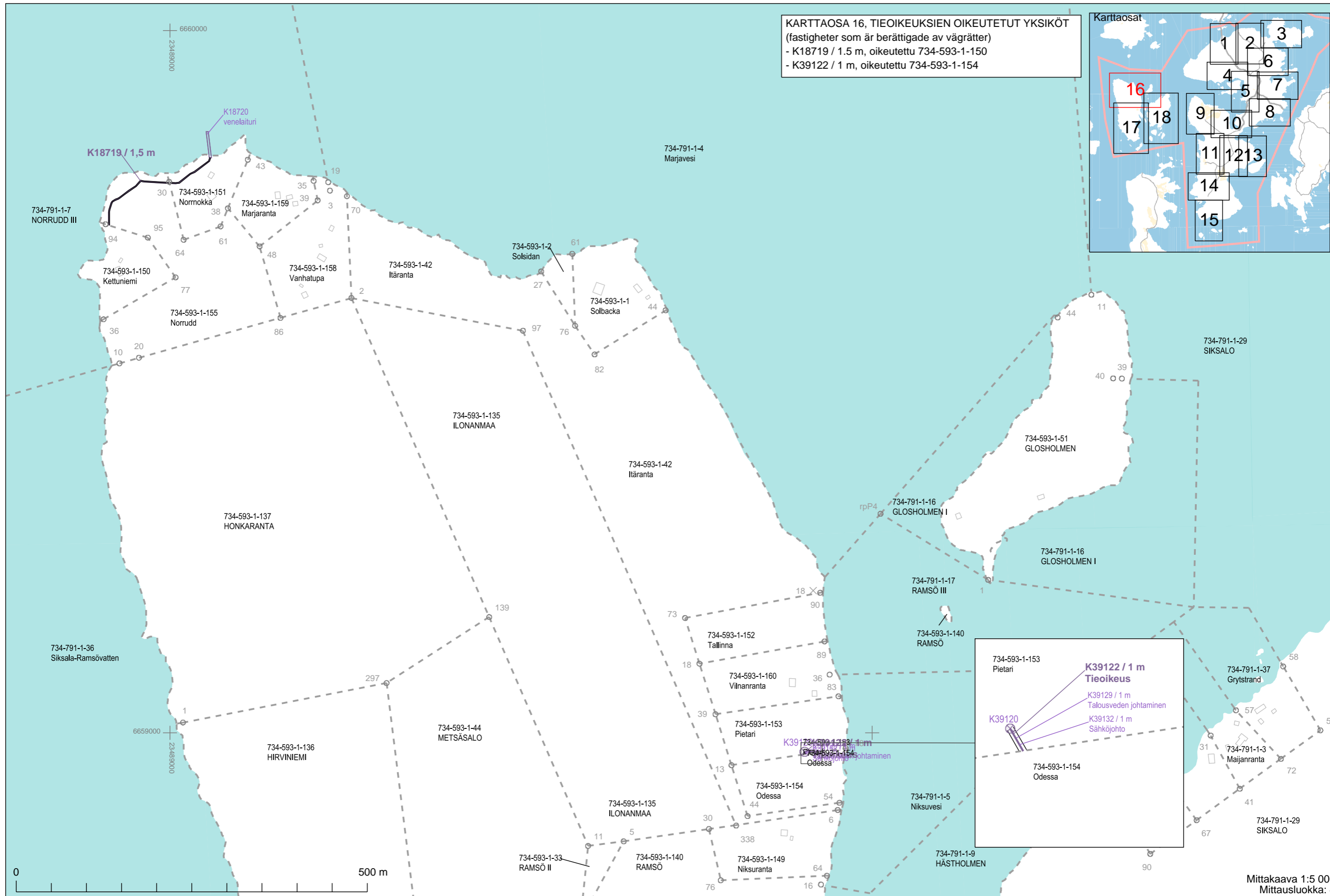
- KARTTAOSA 13, TIEOIKEUKSIEN OIKEUTETUT YKSIKÖT**
(fastigheter som är berättigade av vägrätter)
- K1776/1 / 6 m, oikeutetut 734-794-1-58, 734-794-1-59, 734-794-1-106, 734-794-1-122, 734-794-1-123 ja 734-794-1-124
 - K33128 / 8 m, oikeutetut 734-794-1-96, 734-794-1-97, 734-794-1-98, 734-794-1-99, 734-794-1-101, 734-794-1-127 ja 734-794-1-129
 - K25464 / 8 m, oikeutetut 734-794-1-101, 734-794-1-106 ja 734-794-1-129
 - K36090 / 5 m, oikeutetut 734-794-1-28 ja 734-794-1-29
 - K36091 / 5 m, oikeutettu 734-794-1-29
 - K36094 / 5 m, oikeutettu 734-794-1-30
 - K36143 / 7 m, oikeutettu 734-794-1-124
 - K36149 / 6 m, oikeutettu 734-794-1-123
 - K36169 / 6 m, oikeutettu 734-794-1-58
 - K36483 / 8 m, oikeutettu 734-794-1-99
 - K36486 / 8 m, oikeutettu 734-794-1-98
 - K36488 / 8 m, oikeutetut 734-794-1-96 ja 734-794-1-97
 - K36489 / 8 m, oikeutettu 734-794-1-96
 - K36491 / 8 m, oikeutettu 734-794-1-95
 - Y1998-24562 / 5 m, oikeutetut 734-794-1-111 ja 734-794-1-112
 - Y1998-24996 / 1 m, oikeutettu 734-794-1-114



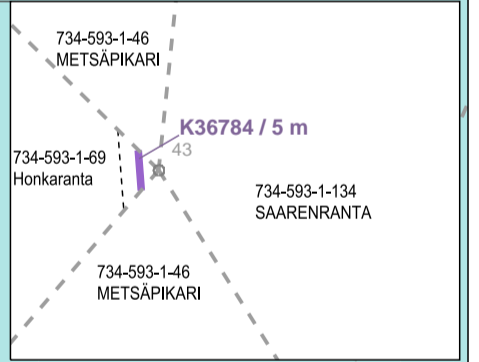
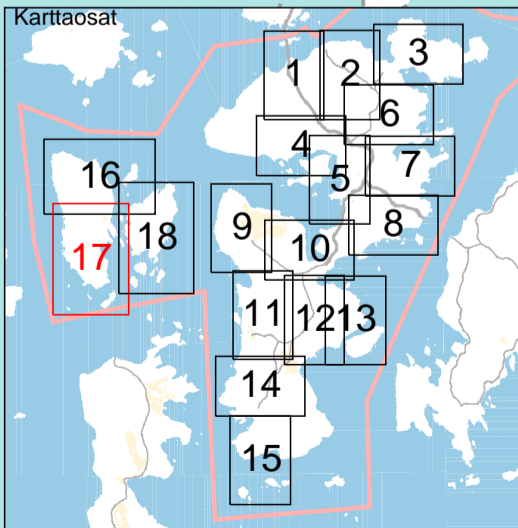
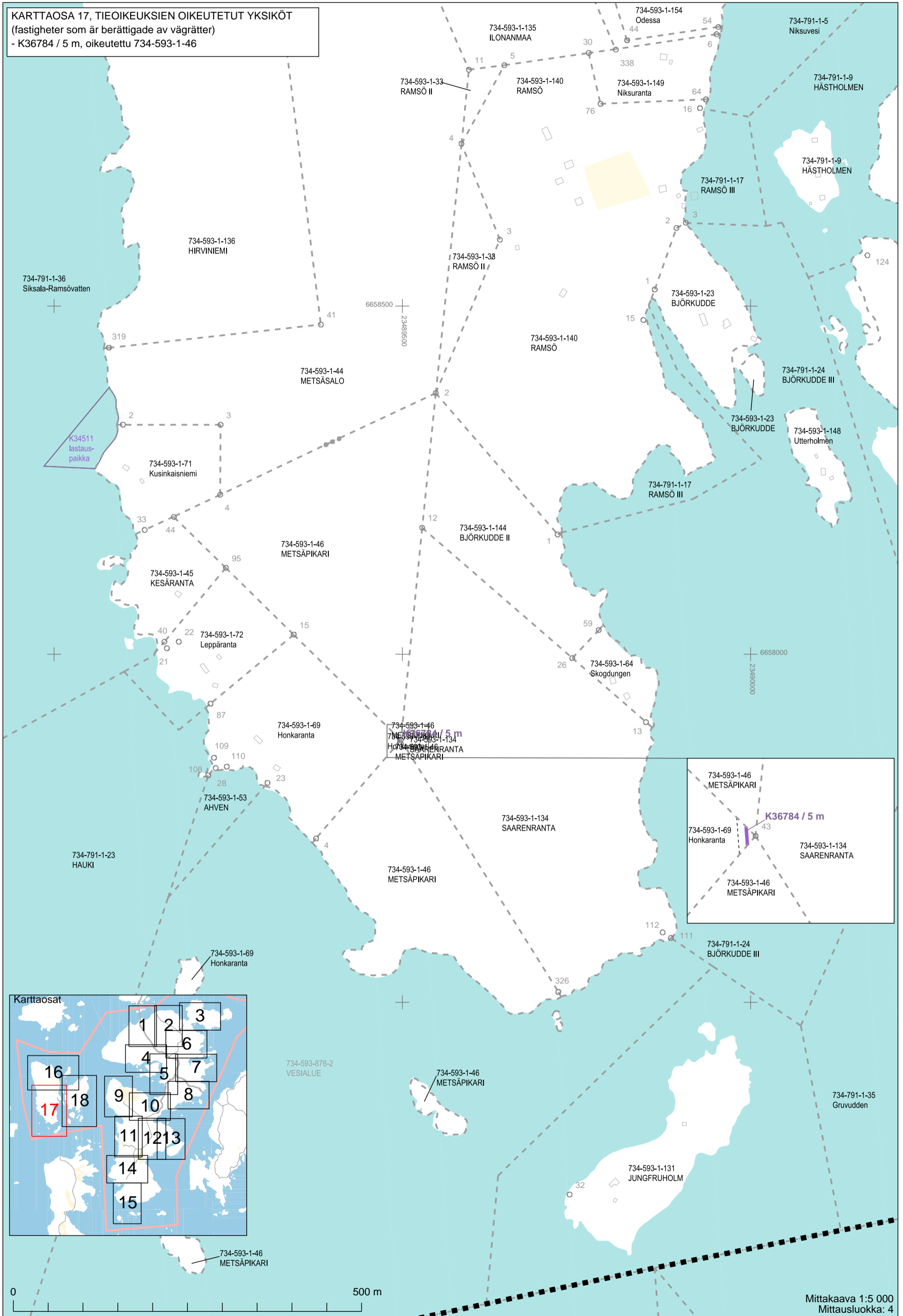


- KARTTAOSA 15, TIEOIKEUKSIEN OIKEUTETUT YKSIKÖT**
(fastigheter som är berättigade av vägrätter)
- K18610 / 1 m, oikeutettu 734-794-1-15
 - K20623, oikeutettu 734-794-1-67
 - K35852 / 7 m, oikeutetut 734-794-1-13 ja 734-794-1-37
 - K35953 / 5 m, oikeutetut 734-794-1-15 ja 734-794-1-46
 - K35974 / 5 m, oikeutettu 734-794-1-76
 - K36038 / 5 m, oikeutetut 734-794-1-52, 734-794-1-65 ja 734-794-1-79
 - K36039 / 5 m, oikeutettu 734-794-1-65
 - K36042 / 5 m, oikeutetut 734-794-1-24 ja 734-794-1-78
 - K36046 / 5 m, oikeutettu 734-794-1-25
 - K36314 / 7 m, oikeutetut 734-794-1-66 ja 734-794-1-67
 - Y2003-16107 / 6 m, oikeutettu 734-794-1-119



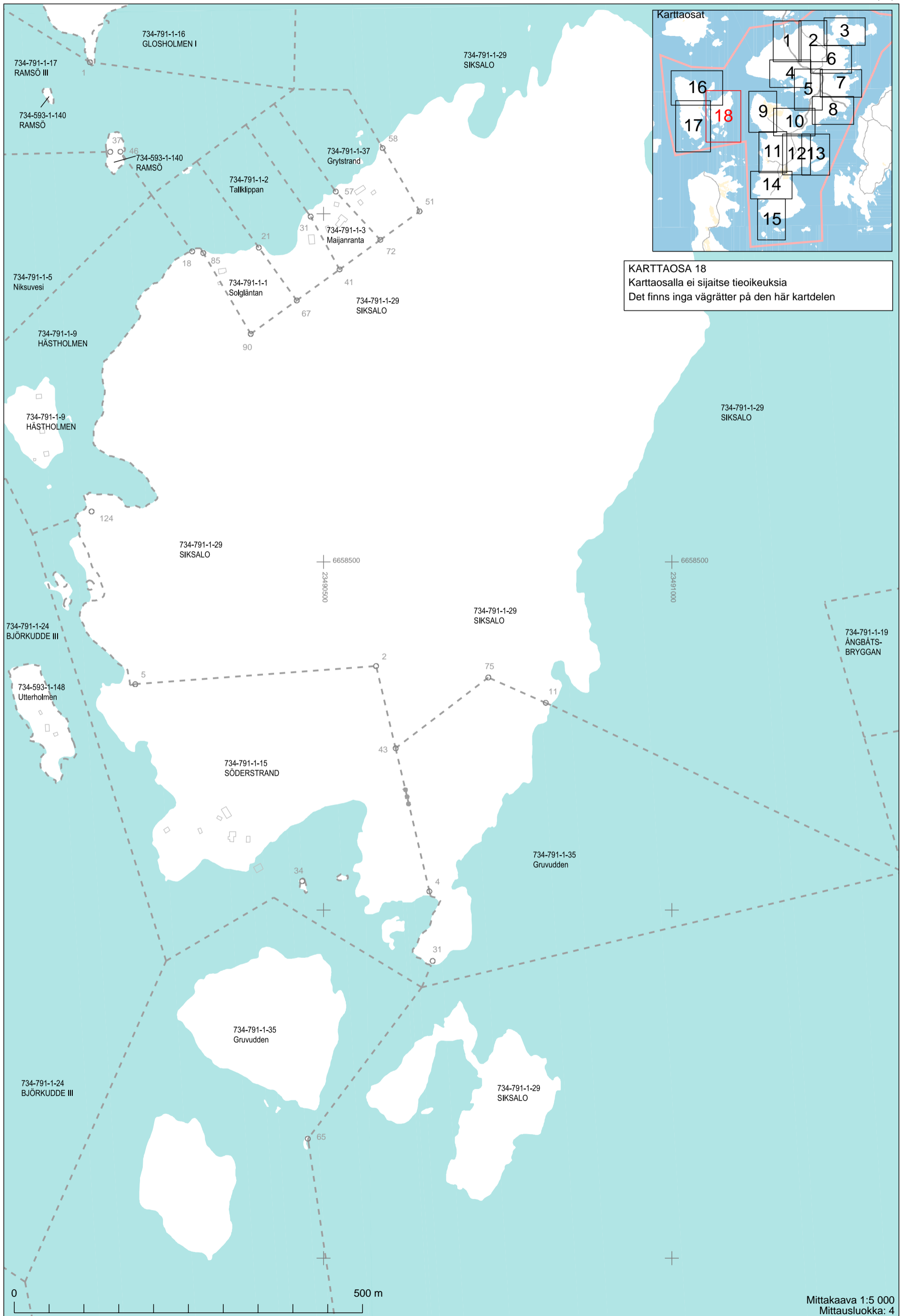


KARTTAOSA 17, TIEOIKEUKSIEN OIKEUTETUT YKSIKÖT
(fastigheter som är berättigade av vägrätter)
- K36784 / 5 m, oikeutettu 734-593-1-46
















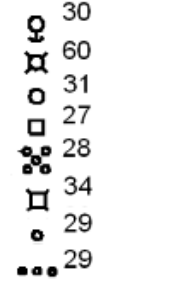






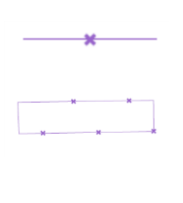







Mittakaava 1:5 000
Mittausluokka: 4

Koordinaattijärjestelmä: ETRS-GKn/peruskoordinaatisto



KARTTAOSA 18
Karttaosalla ei sijaitse tieoikeuksia
Det finns inga vägrätter på den här kartdelen

Toimituskartan selite

	Toimituksessa vahvistettu tai uusi	Toimituksessa mukana	Toimituksessa poistettu	Ei mukana toimituksessa
Kiinteistöjen välinen raja <ul style="list-style-type: none"> Tilan tai rekisteriyksikön raja Tontin tai yleisen alueen raja Kuntaraja 	  	  	  	  
Kiinteistötunnus <ul style="list-style-type: none"> Kiinteistö / määräala 	<u>297-411-1-31 (297-411-1-27)</u> (M601) Koivula	297-411-1-27		297-411-1-23
Rajamerkki <ul style="list-style-type: none"> Putkipyykki Maaperäkivipyykki Yksikivinen pyykki Nelikulmainen pyykki Viisikivinen pyykki Viisipaaluinen pyykki Rajapiste Rajaviitta 				
Rajan pituus <ul style="list-style-type: none"> Rajamitta Rajamitta ja lisämitta 	31.0 21.0+2.5	31.0 21.0+2.5		
Muu rajamerkkien välinen etäisyys (sidemitta)				
Käyttöoikeus ja sen tunnus <ul style="list-style-type: none"> Tieoikeus, osan numero, leveys Muu linjamainen oikeus Alueellinen oikeus / maantien suoja-alue / näkemäalueen raja Vedenotto-oikeus 				
Maastokuvio <ul style="list-style-type: none"> Tunnus Raja 	2 	2 		
Yksityistien vaikutusalueen rajaus				
Muut mahdolliset merkit <ul style="list-style-type: none"> Yksityistien liittymä Maatalousliittymä Kaivo Tien keskilinjan piste 				

Maaston havainnollistamiseksi saatetaan toimituskartalla esittää myös maastokartan rakennuksia ja teitä (harmaa), vesialueita (sininen) ja mahdollisesti myös muita kohteita.

Toimituskartalla olevia koordinaattiristejä ja -lukuja voidaan käyttää paikantamisen apuna maastossa. Asemakaava-alueella näytetään kaavan mukainen käyttötarkoituksen lyhenne (esim. AO).