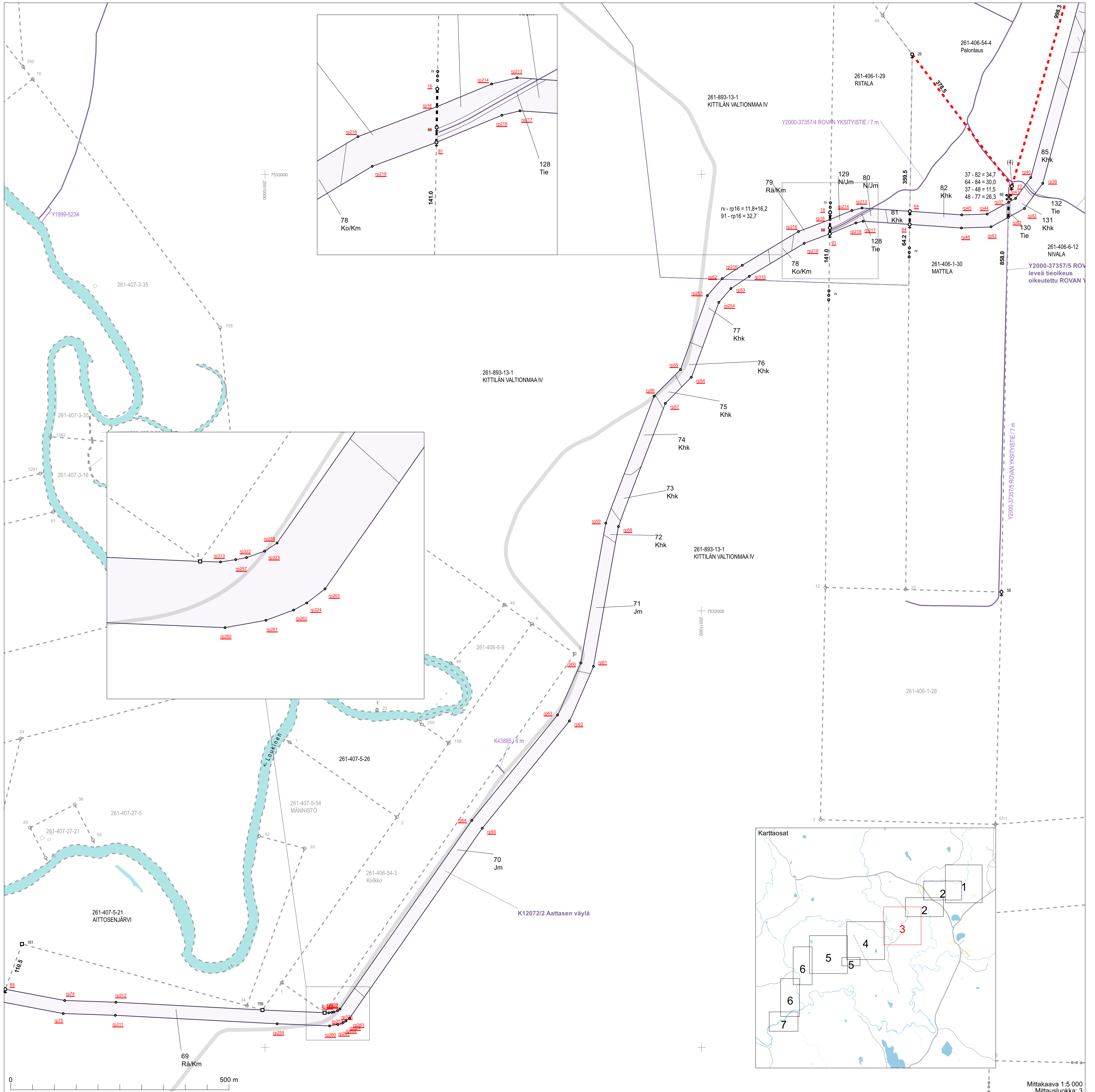
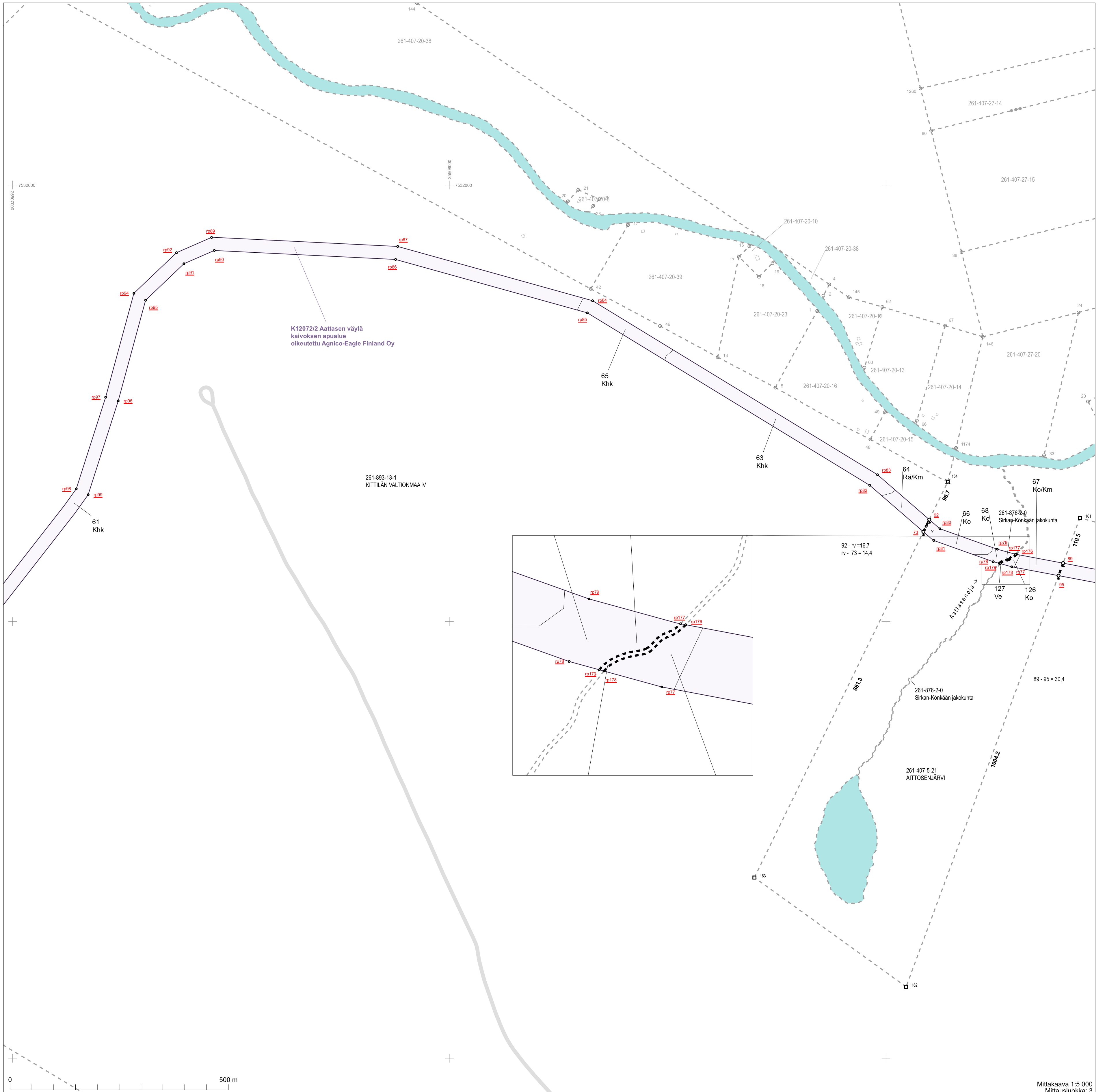


Mittakaava 1:5 000  
Mittausluokka: 3

Mittakaava 1:5 000  
Mittausluokka: 3

Koordinaattijärjestelmä: ETRS-GKN/peruskoodinaatisto





K12072/2 Aattasen väylä  
kaivoksen apualue  
oikeutettu Agnico-Eagle Finland Oy

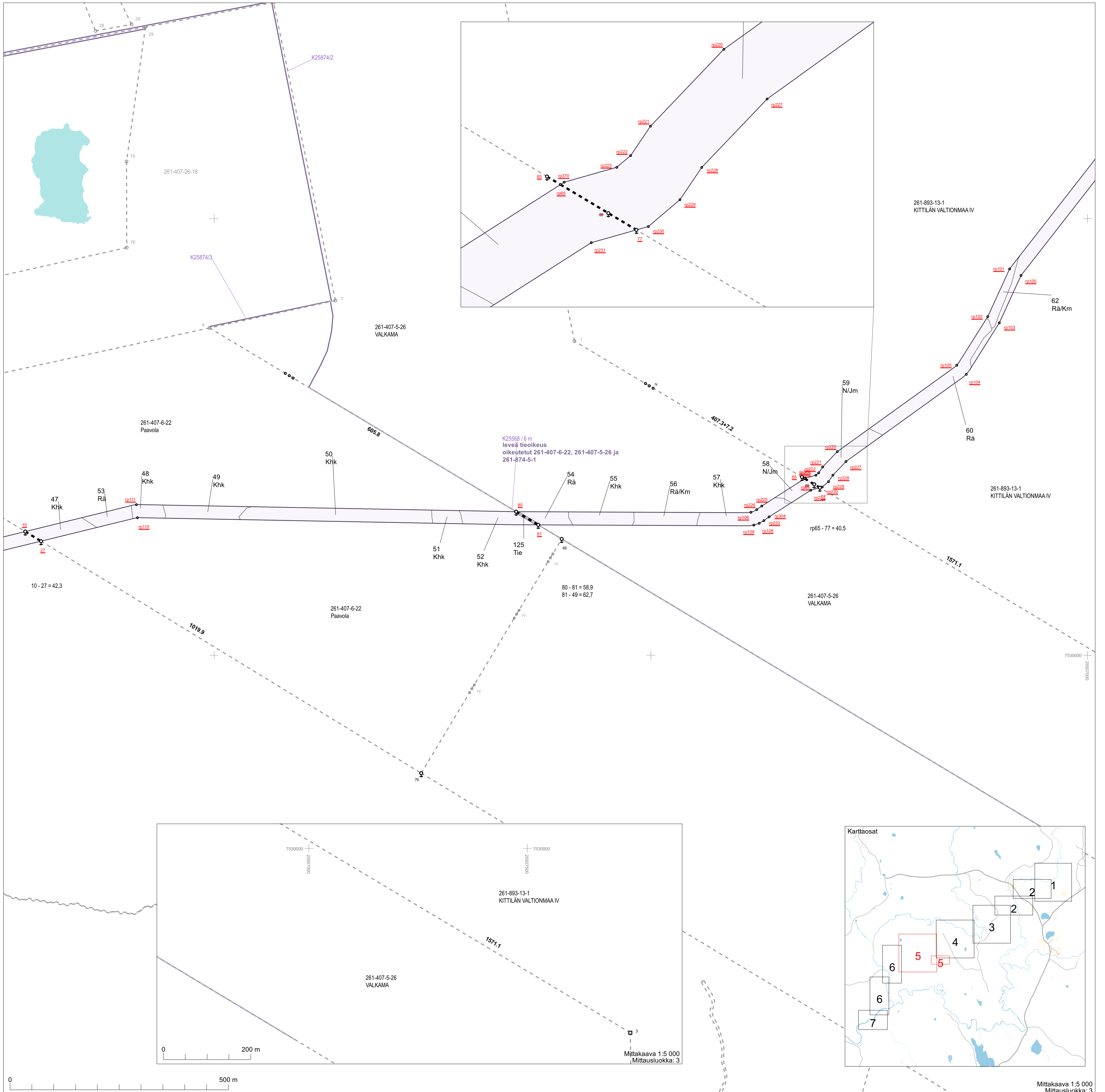
261-893-13-1  
KITILÄN VALTIONMAA IV

261-876-2-0  
Sirkan-Könkään jakokunta

261-876-2-0  
Sirkan-Könkään jakokunta

261-407-5-21  
AITTOSENJÄRVI





K25874/2

K25874/3

261-407-26-18

261-407-5-26 VALKAMA

261-407-6-22 Paavola

605,8

50 Khk

47 Khk

53 Rä

48 Khk

49 Khk

54 Rä

55 Khk

56 Rä/Km

57 Khk

58 N/Jm

59 N/Jm

60 Rä

62 Rä/Km

10 - 27 = 42,3

1019,9

261-407-6-22 Paavola

125 Tie

80

81

80 - 81 = 58,9

81 - 49 = 62,7

407,3+7,2

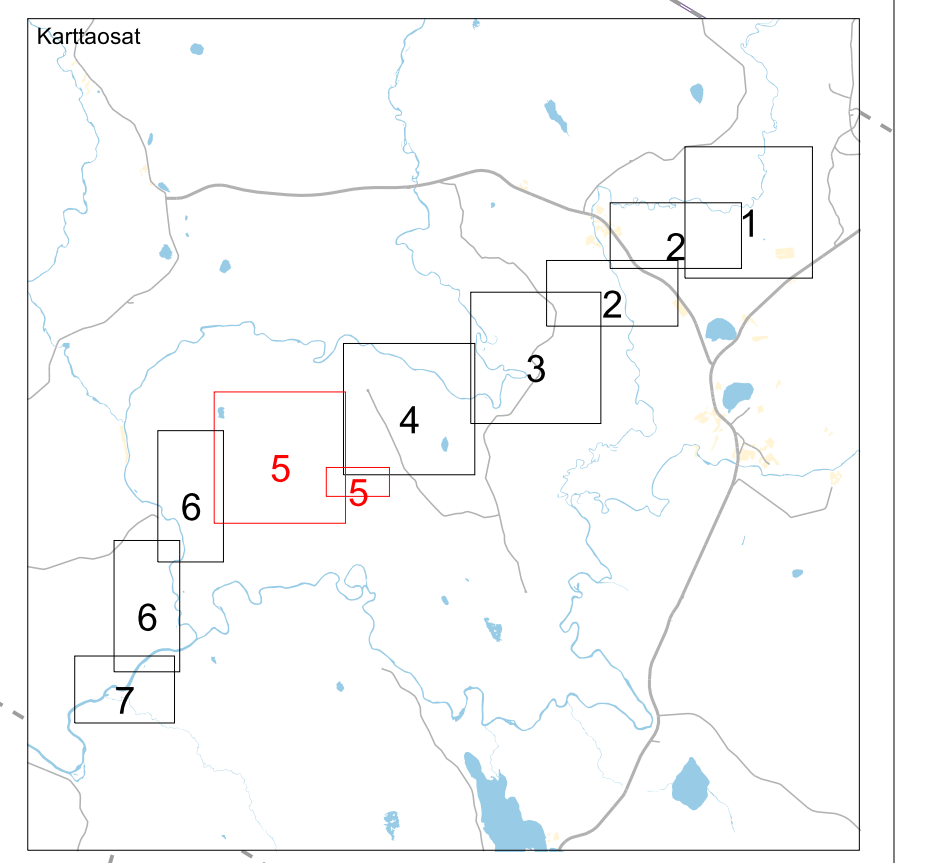
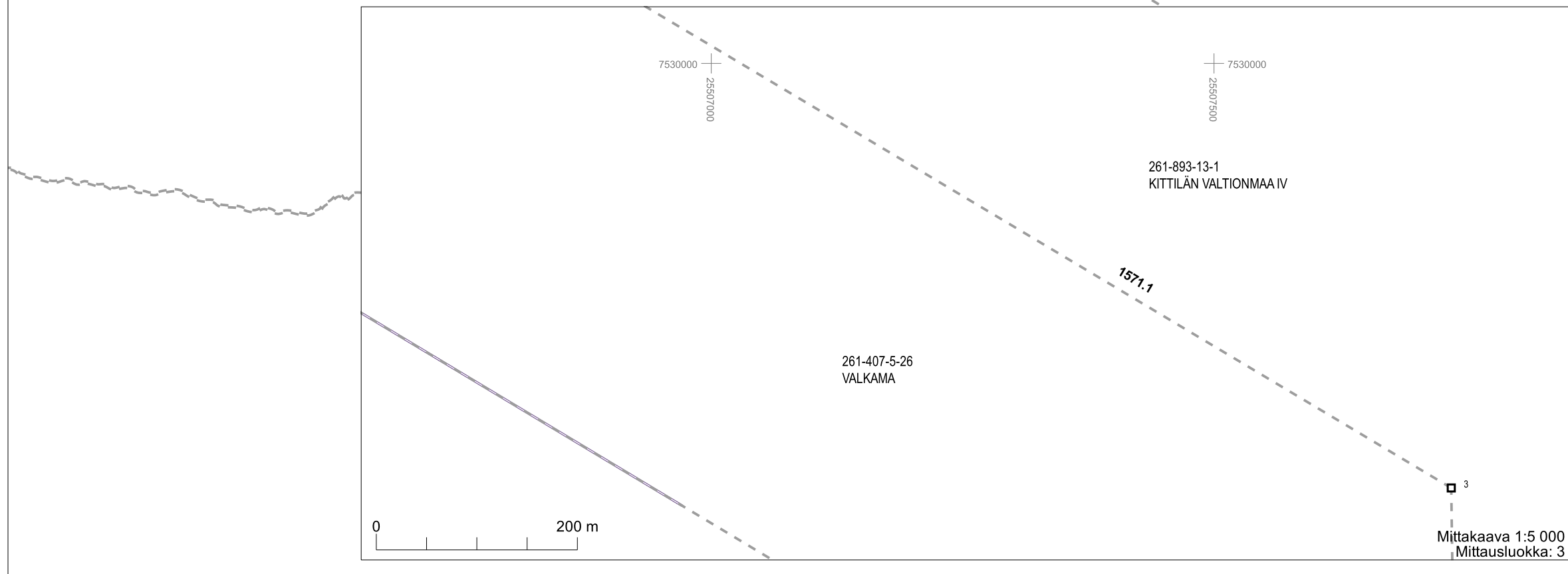
rp65 - 77 = 40,5

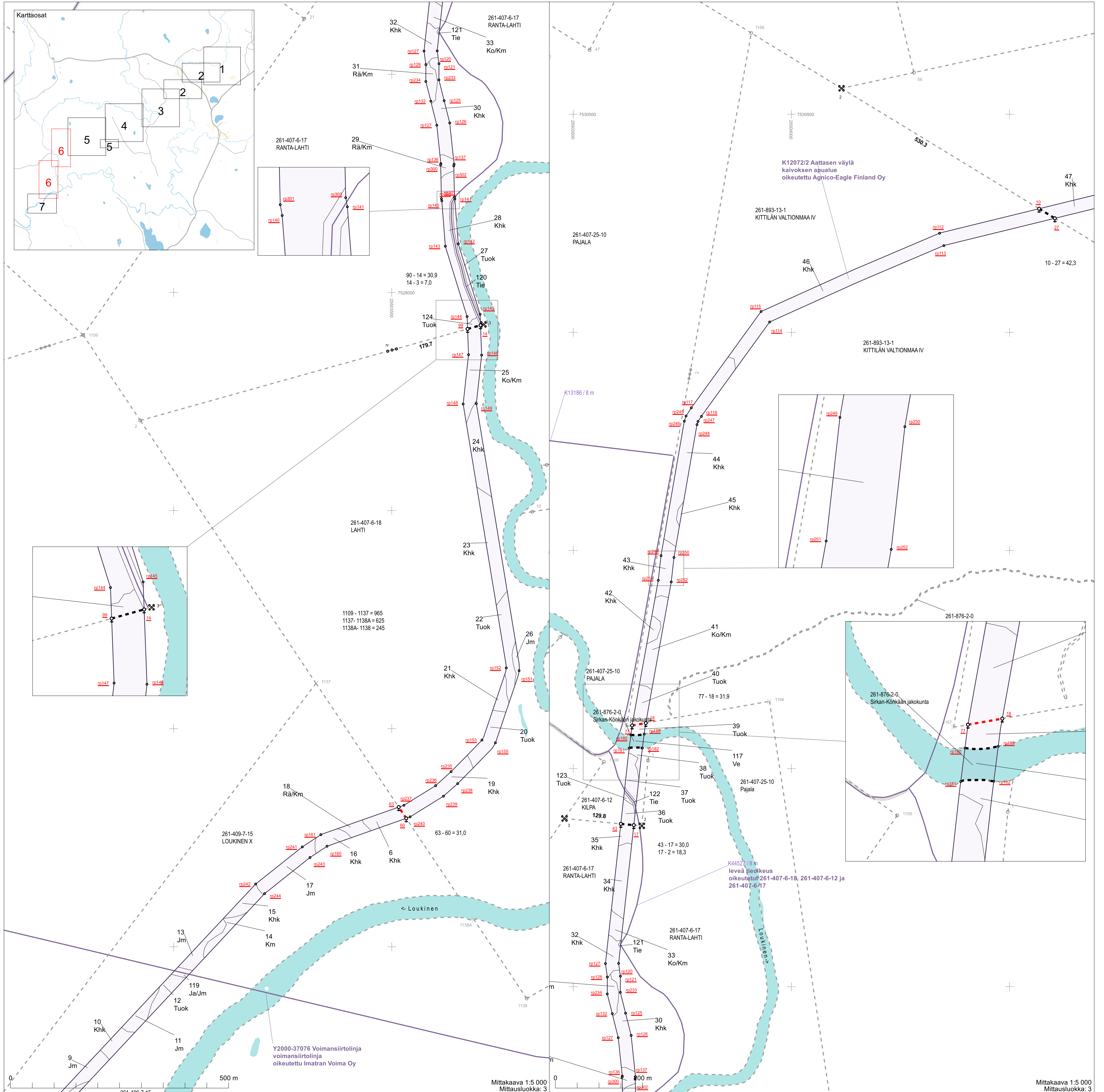
261-407-5-26 VALKAMA

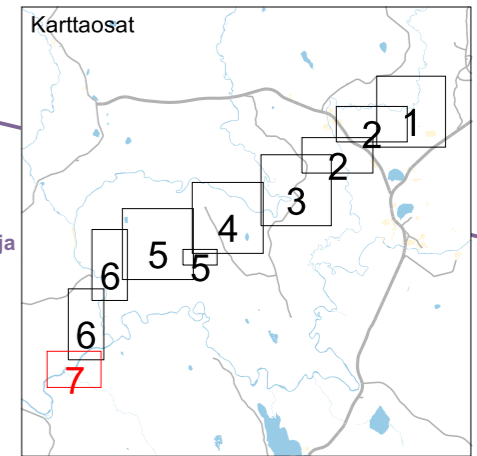
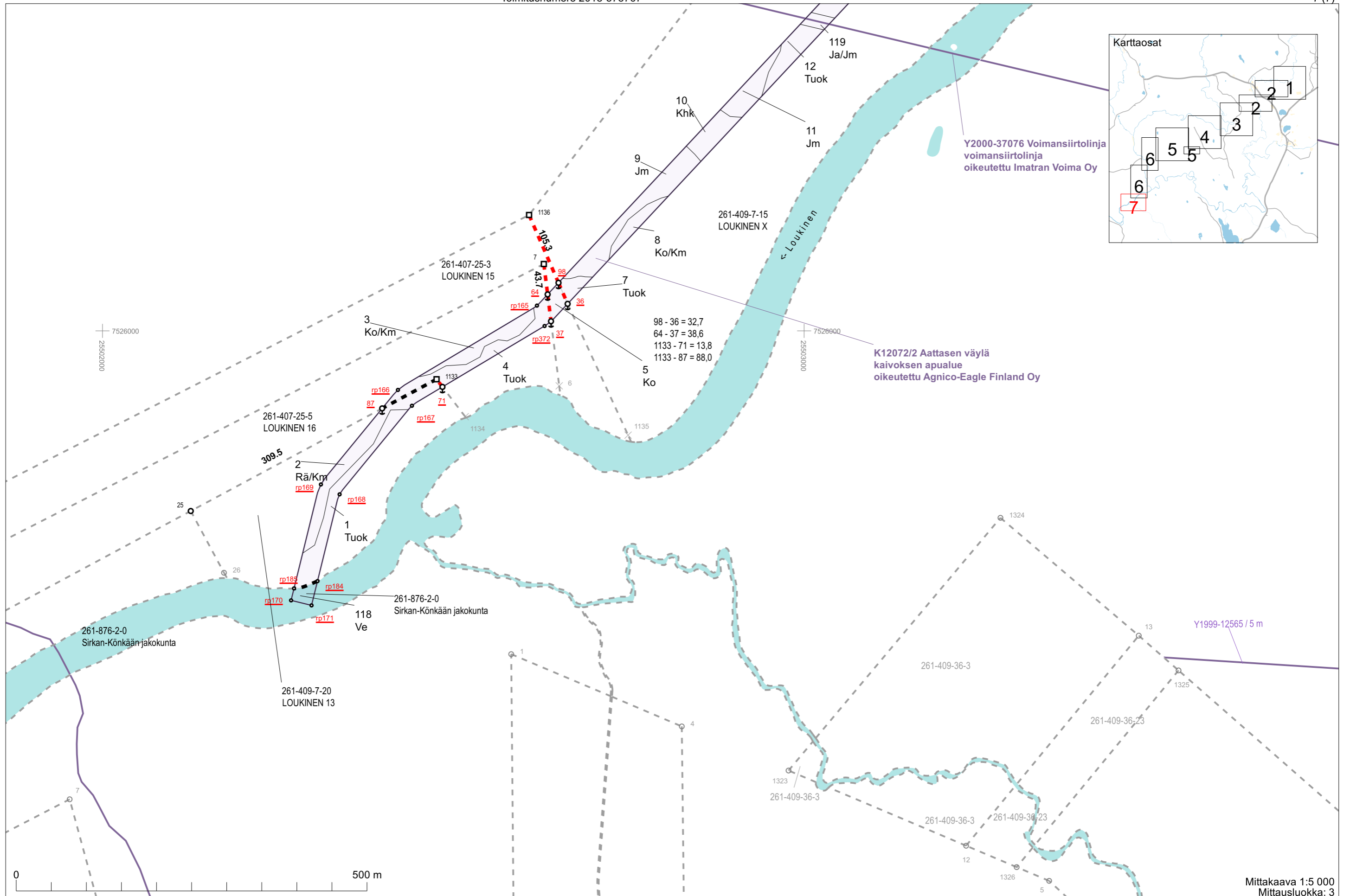
1571,1

7530000

26507000







Y2000-37076 Voimansiirtolinja  
voimansiirtolinja  
oikeutettu Imatran Voima Oy

K12072/2 Aattasen väylä  
kaivoksen apualue  
oikeutettu Agnico-Eagle Finland Oy














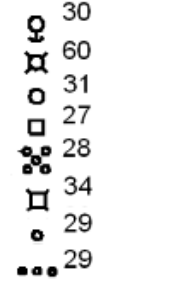






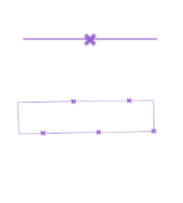







Y1999-12565 / 5 m



Mittakaava 1:5 000  
Mittausluokka: 3

Koordinaattijärjestelmä: ETRS-GKn/peruskoordinaatisto

## Toimituskartan selite

	Toimituksessa vahvistettu tai uusi	Toimituksessa mukana	Toimituksessa poistettu	Ei mukana toimituksessa
<b>Kiinteistöjen välinen raja</b> <ul style="list-style-type: none"> <li>Tilan tai rekisteriyksikön raja</li> <li>Tontin tai yleisen alueen raja</li> <li>Kuntaraja</li> </ul>	  	  	  	  
<b>Kiinteistötunnus</b> <ul style="list-style-type: none"> <li>Kiinteistö / määräala</li> </ul>	<u>297-411-1-31 (297-411-1-27)</u> (M601) Koivula	297-411-1-27		297-411-1-23
<b>Rajamerkki</b> <ul style="list-style-type: none"> <li>Putkipyykki</li> <li>Maaperäkivipyykki</li> <li>Yksikivinen pyykki</li> <li>Nelikulmainen pyykki</li> <li>Viisikivinen pyykki</li> <li>Viisipaaluinen pyykki</li> <li>Rajapiste</li> <li>Rajaviitta</li> </ul>				
<b>Rajan pituus</b> <ul style="list-style-type: none"> <li>Rajamitta</li> <li>Rajamitta ja lisämitta</li> </ul>	31.0 21.0+2.5	31.0 21.0+2.5		
<b>Muu rajamerkkien välinen etäisyys (sidemitta)</b>				
<b>Käyttöoikeus ja sen tunnus</b> <ul style="list-style-type: none"> <li>Tieoikeus, osan numero, leveys</li> <li>Muu linjamainen oikeus</li> <li>Alueellinen oikeus / maantien suoja-alue / näkemäalueen raja</li> <li>Vedenotto-oikeus</li> </ul>				
<b>Maastokuvio</b> <ul style="list-style-type: none"> <li>Tunnus</li> <li>Raja</li> </ul>	2 	2 		
<b>Yksityistien vaikutusalueen rajaus</b>				
<b>Muut mahdolliset merkit</b> <ul style="list-style-type: none"> <li>Yksityistien liittymä</li> <li>Maatalousliittymä</li> <li>Kaivo</li> <li>Tien keskilinjan piste</li> </ul>				

Maaston havainnollistamiseksi saatetaan toimituskartalla esittää myös maastokartan rakennuksia ja teitä (harmaa), vesialueita (sininen) ja mahdollisesti myös muita kohteita. Toimituskartalla olevia koordinaattiristejä ja -lukuja voidaan käyttää paikantamisen apuna maastossa. Asemakaava-alueella näytetään kaavan mukainen käyttötarkoituksen lyhenne (esim. AO).