

# Maanmittauslaitoksen vuositilastoja

## Lantmäteriverkets årsstatistiker

### 2017

SVT SUOMEN VIRALLINEN TILASTO FINLANDS OFFICIELLA STATISTIK  
YMPÄRISTÖ JA LUONNONVARAT 2017 MILJÖ OCH NATURRESURSER 2017

## SISÄLLYS

### MAANMITTAUSLAITOKSEN HENKILÖSTÖ / LANTMÄTERIVERKETS PERSONAL

---

- 5** HENKILÖSTÖN LUKUMÄÄRÄ ORGANISAATIO- JA KOULUTUSTASOITTAIN SEKÄ HENKILÖSTÖN LUKUMÄÄRÄN KEHITYS V. 2008 – 2017.  
*ANTALET ANSTÄLLDA ENLIGT ORGANISATIONS- OCH UTBILDNINGSNIVÅ SAMT PERSONALANTALET UTVECKLING UNDER ÅREN 20078–2017.*

### MAANMITTAUSTOIMITUKSET / LANTMÄTERIFÖRRÄTTNINGAR

---

- 6** VUONNA 2017 VIREILLE TULLEET MAANMITTAUSTOIMITUKSET  
*ANHÄNGIGGJORDA LANTMÄTERIFÖRRÄTTNINGAR 2017*

Maanmittauslaitoksen tilastovuonna antamien toimitusmääräysten lukumäärä. Toimitusmääräykset annetaan lohkomisissa yleensä Maanmittauslaitoksen asiakkaan saannolle myöntämän lainhuudon perusteella ja muissa toimituslajeissa asiakkaiden toimittamien hakemusten perusteella.  
*Antalet förrättningsförrordnanden som Lantmäteriverket utfärdat under statistikåret. Vanligtvis utfärdades förrättningsförrordnanden vid styckningar på grund av den lagfart som Lantmäteriverket beviljar på kundens förvärv och vid andra förrättningslag på grund av kundens ansökan.*

- 7** VUONNA 2017 LOPPUUNSAATETUT MAANMITTAUSTOIMITUKSET  
*SLUTFÖRDA LANTMÄTERIFÖRRÄTTNINGAR 2017*

Niiden toimitusten lukumäärä, jotka on tilastokauden aikana saatu valmiiksi eli ne toimitukset, jotka on rekisteröity, mutta ei vielä arkistoitu.  
*Antalet förrättningar som har slutförts under statistikperioden, dvs. de förrättningar som har registrerats men ännu inte arkiverats.*

- 7** LOHKOMISIIN KÄYTETTY TYÖAIKA SEKÄ MINIMI- JA MAKSIMIKUSTANNUKSET LOHKOKIIINTEISTÖÄ KOHDEN VUONNA 2017  
*FÖR STYCKNINGAR ANVÄND ARBETSTID SAMT MINIMI- OCH MAXIMIKOSTNADER PER STYCKNINGSFÄSTIGHET 2017*

Lohkomistoimitusta ja muodostettua lohkokiiinteistöä kohden käytetty työaika. Ohessa selviävät myös minimi- ja maksimikustannukset lohkokiiinteistöä kohden tilastokaudella.  
*Per styckningsförrättning och per bildad styckningsfästighet använd arbetstid. Dessutom ingår minimi- och maximikostnader per styckningsfästighet under statistikperioden.*

- 8** VUODELLE 2018 SIIRTYNEET KESKENERÄISET TOIMITUKSET  
*ANTAL OAVSLUTADE FÖRRÄTTNINGAR SOM ÖVERFÖRTS TILL ÅR 2018*

Niiden toimitusten lukumäärä, jotka ovat aloittamatta tai jossakin rekisteröimistä edeltävässä käsittelyvaiheessa Maanmittauslaitoksessa tai niitä koskeva valitus käsiteltävänä maa- ja metsäoikeudessa tai korkeimmassa oikeudessa.  
*Antalet förrättningar som inte har inletts eller är i ett behandlingsskede som föregår registreringen på Lantmäteriverket eller där besvär behandlas i jorddomstol eller högsta domstolen.*

- 9** MAANMITTAUSTOIMITUSTEN KESKIMÄÄRÄISET KESTOAJAT VUONNA 2017  
*GENOMSNISSLIGA FÖRRÄTTNINGSTIDER 2017*

Maanmittauslaitosten keskimääräiset kestoajat toimitusmääräyksen antamisesta loppuunsaattamiseen asti, kun oikeuskäsittelyssä olleet toimitukset eivät ole mukana.  
*Genomsnittliga förrättningstider för lantmäteriförrättningar från utfärdande av förrättningsförrordnande till slutförande, när förrättningar som behandlas i domstol utesluts.*

## 9 LOHKOMIS- JA HALKOMISTOIMITUKSISSA MUODOSTETUT KIINTEISTÖT VUOSINA 1986–2017 FASTIGHETER SOM BILDATS VID STYCKNING- OCH KLYVNINGSFÖRRÄTTNINGAR ÅREN 1986–2017

Lohkomis- ja halkomistoimituksissa muodostettujen kiinteistöjen lukumäärän kehitys v. 1986–2017.  
*Utvecklingen av antalet fastigheter som bildats vid stycknings- och klyvningsförrättningar åren 1986–2017.*

## 10 MAANTIETOIMITUKSET LANDSVÄGSFÖRRÄTTNINGAR

Maantietoimitusten lukumäärä- ja laajuustiedot käsittelyvaiheittain. Lisäksi viisivuotistilasto toimitusten kilometrimääristä ja osakkaiden lukumäärästä.  
*Antalet landsvägsförrättningar och omfattningen av dem enligt behandlingsskede. Därtill femårsstatistik över antalet kilometer och delägare.*

## 11 TILOJEN LUKUMÄÄRÄ 1.1.2018 ANTALET LÄGENHETER 1.1.2018

Tilojen lukumäärät maakunnittain ja suuruusluokittain 1.1.2018 sekä vastaavia tietoja vuodesta 1924 alkaen.  
*Antalet lägenheter per landskap och storleksklass 1.1.2018 samt motsvarande uppgifter fr.o.m. år 1924.*

## 12 LUNASTUSLAIN MUKAISET TOIMITUKSET FÖRRÄTTNINGAR ENLIGT INLÖSNINGSLAGEN

Lunastuslain mukaisten toimitusten lukumäärätiedot lunastusperusteen ja käsittelyvaiheen mukaan jaoteltuina. Lisäksi tietoja lunastuskorvausten määrästä.  
*Antalet förrättningar enligt inlösningslagen indelade enligt inlösningsgrund och behandlingsskede. Dessutom uppgifter om inlösningsersättningar.*

## 12 KIINTEISTÖKAUPAT KOHTEN KÄYTTÖTARKOITUKSEN MUKAAN FASTIGHETSKÖP ENLIGT KÖOBJEKTETS ANVÄNDNINGÄNDAMÅL

Kiinteistökauppojen lukumäärä v. 2017 jaoteltuna kohteen käyttötarkoituksen mukaan. Tarkempia tietoja kiinteistökauppojen lukumäärästä ja kauppahinnoista saa Maanmittauslaitoksen vuosittain julkaisemasta Kiinteistöjen kauppahintatilastosta sekä kauppahintarekisteristä.  
*Antalet fastighetsköp år 2017 indelade enligt köpobjektets användningsändamål. Närmare uppgifter om antalet fastighetsköp och köpeskillning finns i Köpeskillingsstatistik över fastigheter, som Lantmäteriverket publicerar årligen, och i köpeskillingsregistret.*

## KIRJAAMISASIAT / INSKRIVNINGÄRENDE

---

### 13 VUONNA 2017 VIREILLE TULLEET KIRJAAMISASIAT ANHÄNGIGGJORDA INSKRIVNINGÄRENDE 2017

Tilastovuonna vireille tulleiden kirjaamisasioiden lukumäärä. Kirjaamisasioita ovat lainhuutoasiat, kiinnitysasiat ja erityisiä oikeuksia koskevat asiat.  
Antalet inskrivningsärenden som har blivit anhängiga under statistikåret. Inskrivningsärenden är lagfartsärenden, inteckningsärenden och ärenden gällande särskilda rättigheter.

### 13 VUONNA 2017 RATKAISTUJEN KIRJAAMISASIOIDEN LUKUMÄÄRÄ ANTALET AVGJORDA INSKRIVNINGÄRENDE 2017

Tilastokauden aikana ratkaistujen kirjaamisasioiden lukumäärä.  
Antalet inskrivningsärenden som har avgjorts under statistikperioden.

### 14 VUODELTA 2017 VUODELLE 2018 SIIRTYNEET KIRJAAMISASIAT FRÅN 2017 TILL 2018 ÖVERFÖRDA INSKRIVNINGÄRENDE

Niiden kirjaamisasioiden lukumäärä, joiden käsittely on aloittamatta tai joiden käsittely on kesken.  
Antalet inskrivningsärenden vars handläggning inte har inletts eller vars handläggning är på hälft.

### 14 KIRJAAMISASIOIDEN KÄSITTELYN KESKIMÄÄRÄISET KESTOAJAT VUONNA 2017 INSKRIVNINGÄRENDENAS GENOMSNITTLIGA HANDLÄGGNINGSTIDER 2017

Kirjaamisasioiden käsittelyn keskimääräiset kestoajat laskettuna kirjaamisasian vireilletulosta ratkaisun antamiseen.  
Inskrivningsärendenas genomsnittliga handläggningstiderna räknat från anhängiggörande av inskrivningsärende till givande av avgörande.

## JULKAISUT / PUBLIKATIONER

---

### 15 JULKAISTUT ARTIKKELIT PUBLICERADE ARTIKLAR

Maanmittauslaitos on julkaissut 109 referoitua tieteellistä julkaisua ja 68 muuta tieteellistä julkaisua. Muita julkaisuja ilmestyi 82 kappaletta.  
*Lantmäterivärket har publicerat 109 refererade vetenskapliga artiklar och 68 övriga vetenskapliga artiklar. Övriga publikationer publicerades 82 stycken.*

## ASIAKASKONTAKTIT / KUNDKONTAKTER

---

### 15 ASIAKASPALVELUKONTAKTIT KUNDSERVICEKONTAKTER

## KARTASTOTEHTÄVÄT / KARTVERKSUPPGIFTER

---

### 16 GEODEETTISET TYÖT GEODETISKA ARBETEN

Kartoitusten mittauksen perustaksi mitataan kiintopisteistö. Pisteiden koordinaatit ja korkeudet lasketaan mittauksen perusteella. Mittaukset tehdään EUREF-FIN-koordinaattijärjestelmässä ja N2000-korkeusjärjestelmässä.  
*Ett system av fixpunkter mäts upp som grund för kartläggning och mätning. Fixpunkternas koordinater och höjder beräknas utgående från mätningarna, som utförs i EUREF-FIN-koordinatsystemet och 2000-höjdsystemet.*

### 16 ILMAKUVAPALVELUT FLYGFOTOGRAFERINGSTJÄNSTER

Ilmakuvausmaasto kuvataan maastotiedon keruuta varten. Ilmakuvaus tehdään lentokoneesta 3,5 – 9 kilometrin korkeudesta. Ilmakolmiointi ja tiedonkeruu ilmakuvilta tehdään EUREF-FIN-koordinaattijärjestelmässä ja N2000-korkeusjärjestelmässä.  
*Vid flygfotografering fotograferas terrängen för insamling av terrängdata. Fotograferingen görs från flygplan från 3,5–9 kilometers höjd. Rymdtriangulering och datainsamling från flygbilder utförs i EUREF-FIN-koordinatsystemet och N2000-höjdsystemet.*

### 17 MAASTOTIEDOT TERRÄNGINFORMATION

Maastotiedot kerätään ilmakuvista ja muista tietolähteistä digitaaliseen maastotietokantaan. Maastotietokannasta valmistetaan mm. peruskarttaa 1:25 000 ja maastokarttaa 1:50 000.  
*Terränginformation samlas in från flygbilder och andra informationskällor i den digitala terrängdatabasen. Med hjälp av terrängdatabasen framställs bl.a. grundkartan 1:25 000 och terrängkartan 1:50 000.*

### 18 SUOMEN PINTA-ALA KUNNITTAIN 1.1.2017 FINLANDS AREAL KOMMUNVIS 1.1.2017

Suomen pinta-ala kunnittain -tilasto perustuu Maanmittauslaitoksen maastotietokantaan. Pinta-alat on luokiteltu maahan, makeaan veteen ja meriveteen.  
*Statistiken Finlands areal kommunvis bygger på Lantmäteriverkets terrängdatabas. Arealerna har klassificerats i mark, sötvatten och havsvatten.*

## LIITTEET / BILAGOR

---

### 22 ILMAKUVAUKSET JA LASERKEILAUKSET FLYGFOTOGRAFERINGAR OCH LASERSKANNINGAR

### 23 MAASTOTIETOKANTA TERRÄNGDATABASEN

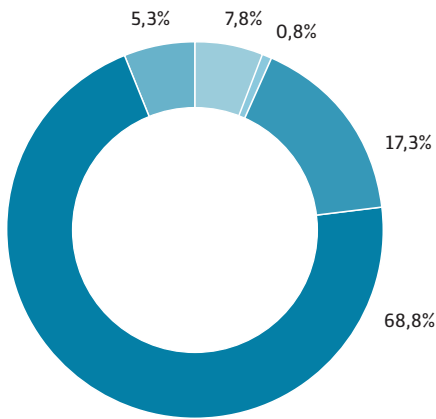
### 24 PERUSKARTTA 1:25 000 GRUNDKARTA 1:25 000

### 25 MAASTOKARTTA 1:50 000 TERRÄNGKARTA 1:50 000

# MAANMITTAUSLAITOKSEN HENKILÖSTÖ / LANTMÄTERIVERKETS PERSONAL

Henkilöstön kokonaislukumäärä 31.12.2017 oli 1786, joista vakinaisia 1590.  
 Antalet anställda 31.12.2017 var totalt 1786 varav 1590 var fast anställda.

Henkilöstön jakauma toimintayksiköittäin  
 Fördelningen av personalen enligt verksamhetsenhet



YLEISHALLINTO / ALLMÄN FÖRVALTNING  
**5,3%**

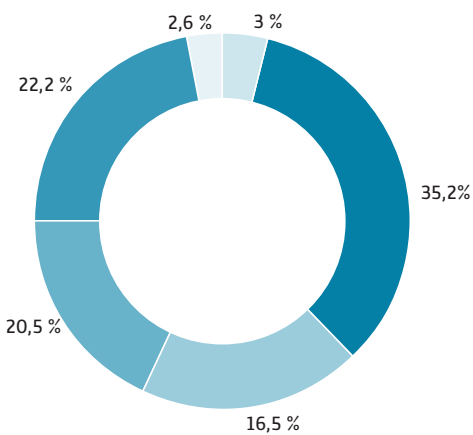
PAIKKATIETOKESKUS FGI / GEODATACENTRALEN FGI  
**7,8%**

KESKUSHALLINTO / CENTRALFÖRVALTNINGEN  
**0,8%**

IT-PALVELUTUOTANTO MITPA / CENTRALEN FÖR ICT-TJÄNSTER  
**17,3%**

TUOTANTO / PRODUKTION  
**68,8%**

Henkilöstön jakauma koulutusasteittain  
 Fördelningen av personalen enligt utbildningsnivå



YLEMPI KORKEAKOULUASTE / HÖGRE HÖGSKOLENIVÅ  
**22,2%**

PERUSASTE / GRUNDSKOLESTADIUM  
**2,6%**

TUTKIJAKOULUTUS / FORSKARUTBILDNING  
**3,0%**

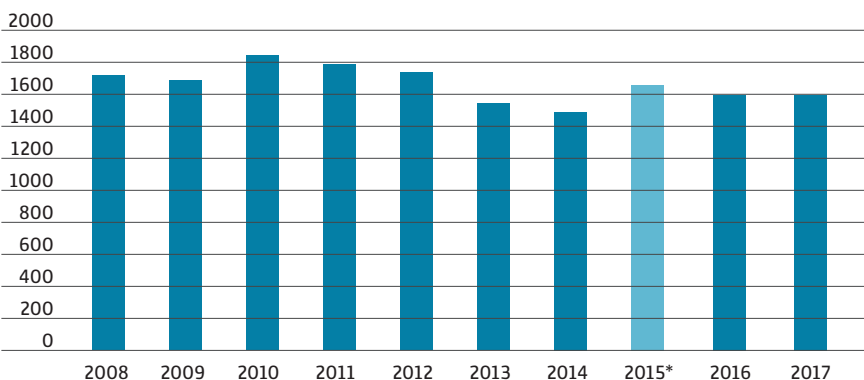
KESKIASTE / MELLANNIVÅ  
**35,2%**

ALEMPI KORKEAKOULUASTE / LÄGRE HÖGSKOLENIVÅ  
**20,5%**

ALIN KORKEA-ASTE / LÄGSTA UTBILDNING PÅ HÖGRE NIVÅ  
**16,5%**

Henkilöstön lukumäärän kehitys 2008–2017 (vakinaiset)  
 Utvecklingen av personalantalet 2008–2017 (fast anställda)

henkilöä / personer



\* Geodeettinen laitos ja osa Maa- ja metsätalousministeriön tietopalvelukeskus Tikestä yhdistyivät Maanmittauslaitokseen

\* Geodetiska institutet och en del av Jord- och skogsbruksministeriets informationstjänst-central Tike införlivades med Lantmäteriverket

# MAANMITTAUSTOIMITUKSET / LANTMÄTERIFÖRRÄTTNINGAR

## VUONNA 2017 VIREILLE TULLEET MAANMITTAUSTOIMITUKSET ANHÄNGIGGJORDA LANTMÄTERIFÖRRÄTTNINGAR 2017

LOHKOMINEN /  
STYCKNING

**13 218** KPL / ST.

YKSITYISTIETOIMITUS /  
ENSKILD VÄGFÖRRÄTTNING

**1 245** KPL / ST.

MUU ARVIOINTITOIMITUS /  
ANNAN VÄRDERINGSFÖRRÄTTNING

**772** KPL / ST.

RAUTATIEALUEEN RAJAAMINEN /  
AVGRÄNSNING AV JÄRNVÄGSOMRÅDE

**39** KPL / ST.

RAJANKÄYNTI /  
RÄGÅNG

**852** KPL / ST.

MUUT PERUSTOIMITUKSET /  
ANDRA BASFÖRRÄTTNINGAR

**527** KPL / ST.

MAANTIETOIMITUS /  
LANDSVÄGSFÖRRÄTTNING

**171** KPL / ST.

HALKOMINEN /  
KLYVNING

**173** KPL / ST.

LUNASTUSTOIMITUS /  
INLÖSNINGSFÖRRÄTTNING

**181** KPL / ST.

YHTEISMETSÄN PERUSTAMINEN /  
BILDANDE AV SAMFÄLLD SKOG

**105** KPL / ST.

ALUEELLINEN TIETOIMITUS /  
LOKAL VÄGFÖRRÄTTNING

**2** KPL / ST.

RATATOIMITUS /  
JÄRNVÄGSFÖRRÄTTNING

**2** KPL / ST.

HANKEUUSJAKO /  
PROJEKTNYSKIFTE

**3** KPL / ST.

UUSJAKO /  
ARRONDERING

**3** KPL / ST.

MUUT TILUSJÄRJESTELYTOIMITUKSET /  
ANDRA ÄGOREGLERINGSFÖRRÄTTNINGAR

**9** KPL / ST.

KIINTEISTÖNMÄÄRITYS, KML 283 § JA 277.1 § /  
FASTIGHETSBESTÄMNING, 277 § 1 MOM. OCH 283 § 1 FBL

**99** KPL / ST.

BUDJETTIRAOITTEINEN ALUEELLINEN TIETOIMITUS /  
BUDGETFINANSIERAD LOKAL VÄGFÖRRÄTTNING

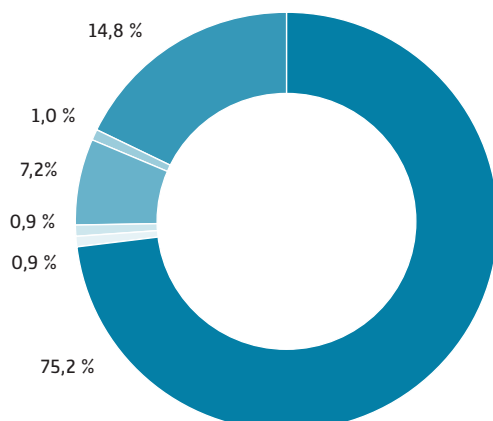
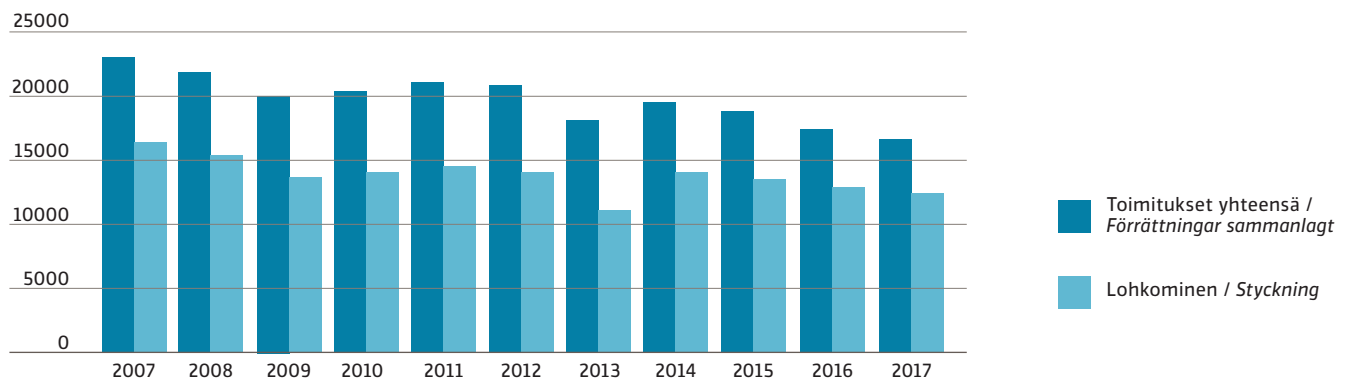
**141** KPL / ST.

YHTEENSÄ /  
SUMMA

**17 568** KPL / ST.

Vireille tulleiden toimitusten lukumäärä 2007–2017  
Antalet anhängiggjorda förrättningar 2007–2017

kpl / st.



MUU TOIMITUS /  
ANNAN FÖRRÄTTNING

**14,8 %**

YKSITYISTIETOIMITUS /  
ENSKILD VÄGFÖRRÄTTNING

**7,2 %**

MAANTIETOIMITUS /  
LANDSVÄGSFÖRRÄTTNING

**0,9 %**

LUNASTUSTOIMITUS /  
INLÖSNINGSFÖRRÄTTNING

**1,0 %**

HALKOMINEN /  
KLYVNING

**0,9 %**

LOHKOMINEN /  
STYCKNING

**75,2 %**

## VUONNA 2017 LOPPUUNSAATETUT MAANMITTAUSTOIMITUKSET SLUTFÖRDA LANTMÄTERIFÖRRÄTTNINGAR 2017

LOHKOMINEN /  
STYCKNING

**13 122** KPL / ST.

YKSITYISTIETOIMITUS /  
ENSKILD VÄGFÖRRÄTTNING

**1 209** KPL / ST.

MUU ARVIOINTITOIMITUS /  
ANNAN VÄRDERINGSFÖRRÄTTNING

**730** KPL / ST.

RAUTATIEALUEEN RAJAAMINEN /  
AVGRÄNSNING AV JÄRNVÄGSOMRÅDE

**107** KPL / ST.

RAJANKÄYNTI /  
RÄGÅNG

**862** KPL / ST.

MUUT PERUSTOIMITUKSET /  
ANDRA BASFÖRRÄTTNINGAR

**509** KPL / ST.

MAANTIETOIMITUS /  
LANDSVÄGSFÖRRÄTTNING

**133** KPL / ST.

HALKOMINEN /  
KLYVNING

**204** KPL / ST.

LUNASTUSTOIMITUS /  
INLÖSNINGSFÖRRÄTTNING

**155** KPL / ST.

YHTEISMETSÄN PERUSTAMINEN /  
BILDANDE AV SAMFÄLLD SKOG

**107** KPL / ST.

ALUEELLINEN TIETOIMITUS /  
LOKAL VÄGFÖRRÄTTNING

**4** KPL / ST.

RATATOIMITUS /  
JÄRNVÄGSFÖRRÄTTNING

**6** KPL / ST.

HANKEUUSJAKO /  
PROJEKTNYSKIFTE

**16** KPL / ST.

UUSJAKO /  
ARRONDERING

**7** KPL / ST.

MUUT TILUSJÄRJESTELYTOIMITUKSET /  
ANDRA ÄGOREGLERINGSFÖRRÄTTNINGAR

**22** KPL / ST.

KIINTEISTÖNMÄÄRITYS, KML 283 § JA 277.1 § /  
FASTIGHETSBESTÄMNING, 277 § 1 MOM. OCH 283 § I FBL

**113** KPL / ST.

BUDJETTIRAHOITTEINEN ALUEELLINEN TIETOIMITUS /  
BUDGETFINANSIERAD LOKAL VÄGFÖRRÄTTNING

**170** KPL / ST.

YHTEENSÄ /  
SUMMA

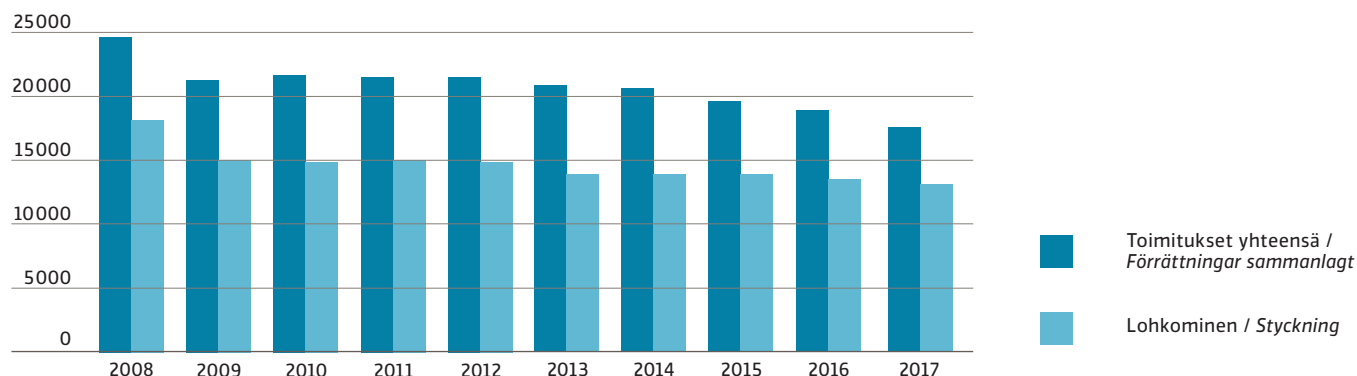
**17 499** KPL / ST.

Loppuunsaatettujen toimitusten lukumäärä 2008 – 2017

Antalet slutförda förrättningar 2008 – 2017

kpl / st.

30000



## LOHKOMISIIN KÄYTETTY TYÖAIKA SEKÄ MINIMI- JA MAKSIMIKUSTANNUKSET LOHKOKIINTEISTÖÄ KOHDEN V. 2017 FÖR STYCKNINGAR ANVÄND ARBETSTID SAMT MINIMI- OCH MAXIMIKOSTNADER PER STYCKNINGSFÄSTIGHET ÅR 2017

LOHKOMISTOIMITUSTA KOHDEN /  
PER STYCKNINGSFÖRRÄTTNING

**19,7**

TUNTIA / TIMMAR

MUODOSTETTUA LOHKOKIINTEISTÖÄ KOHDEN /  
PER BILDAD STYCKNINGSFÄSTIGHET

**15,3**

TUNTIA / TIMMAR

KUSTANNUKSET LOHKOKIINTEISTÖÄ KOHDEN /  
KOSTNADER PER STYCKNINGSFÄSTIGHET

**1197**

EUROA / EURO

## VUODELLE 2018 SIIRTYNEET KESKENERÄISET TOIMITUKSET ANTAL OAVSLUTADE FÖRRÄTTNINGAR SOM ÖVERFÖRTS TILL ÅR 2018

Toimitusten käsittely on jatkunut vuonna 2018 / Behandlingen av förrättningarna har fortsatt under 2018

LOHKOMINEN /  
STYCKNING

**4 905** KPL / ST.

YKSITYISTIETOIMITUS /  
ENSKILD VÄGFÖRRÄTTNING

**709** KPL / ST.

MUU ARVIOINTITOIMITUS /  
ANNAN VÄRDERINGSFÖRRÄTTNING

**490** KPL / ST.

RAUTATIENALUEEN RAJAAMINEN /  
EGEN. ÄGOREGLERING

**157** KPL / ST.

RAJANKÄYNTI /  
RÄGÅNG

**251** KPL / ST.

MUUT PERUSTOIMITUKSET /  
ANDRA BASFÖRRÄTTNINGAR

**176** KPL / ST.

MAANTIETOIMITUS /  
LANDSVÄGSFÖRRÄTTNING

**324** KPL / ST.

HALKOMINEN /  
KLYVNING

**195** KPL / ST.

LUNASTUSTOIMITUS /  
INLÖSNINGSFÖRRÄTTNING

**310** KPL / ST.

YHTEISMETSÄN PERUSTAMINEN /  
BILDANDE AV SAMFÄLLD SKOG

**46** KPL / ST.

ALUEELLINEN TIETOIMITUS /  
LOKAL VÄGFÖRRÄTTNING

**5** KPL / ST.

RATATOIMITUS /  
JÄRNVÄGSFÖRRÄTTNING

**27** KPL / ST.

HANKEUUSJAKO /  
PROJEKTNYSKIFTE

**24** KPL / ST.

UUSJAKO/  
ARRONDERING

**43** KPL / ST.

MUUT TILUSJÄRJESTELYTOIMITUKSET /  
ANDRA ÄGOREGLERINGSFÖRRÄTTNINGAR

**56** KPL / ST.

KIINTEISTÖNMÄÄRITYS, KML 283 § JA 277.1 § /  
FASTIGHETSBESTÄMNING, 277 § 1 MOM. OCH 283 § I FBL

**89** KPL / ST.

BUDJETTIRAOITTEINEN ALUEELLINEN TIETOIMITUS /  
BUDGETFINANSIERAD LOKAL VÄGFÖRRÄTTNING

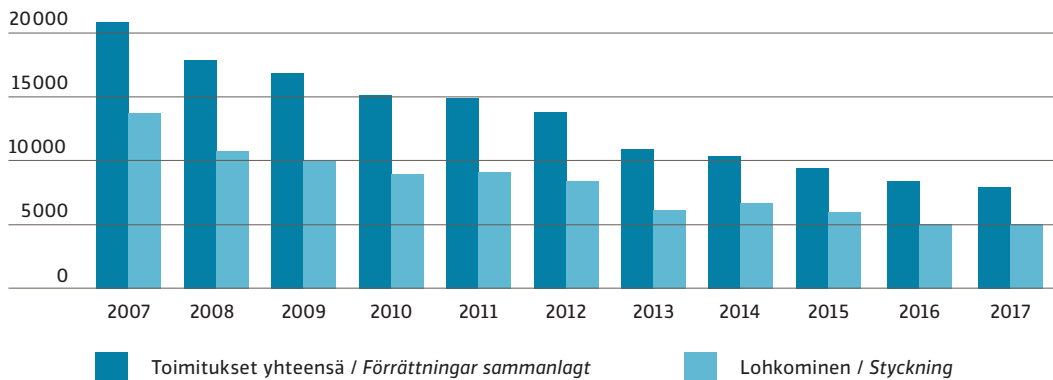
**153** KPL / ST.

YHTEENSÄ /  
SUMMA

**7 960** KPL / ST.

Toimituksia vireillä v. 2007–2017 lopussa  
Anhängiga förrättningar i slutet av 2007–2017

kpl/st.  
25000





## MAANMITTAUSTOIMITUSTEN KESKIMÄÄRÄISET KESTOAJAT VUONNA 2017 (VUOSINA) GENOMSNIITTLIGA FÖRRÄTTNINGSTIDER 2017 (I ÅR)

LOHKOMINEN /  
STYCKNING

**0,41** V / ÅR

YKSITYISTIETOIMITUS /  
ENSKILD VÄGFÖRRÄTTNING

**0,39** V / ÅR

RAJANKÄYNTI /  
RÄGÅNG

**0,30** V / ÅR

MUUT PERUSTOIMITUKSET /  
ANDRA BASFÖRRÄTTNINGAR

**0,34** V / ÅR

MAANTIETOIMITUS /  
LANDSVÄGSFÖRRÄTTNING

**1,28** V / ÅR

HALKOMINEN /  
KLYVNING

**1,03** V / ÅR

LUNASTUSTOIMITUS /  
INLÖSNINGSFÖRRÄTTNING

**1,24** V / ÅR

RATATOIMITUS /  
JÄRNVÄGSFÖRRÄTTNING

**1,66** V / ÅR

MUU ARVIOINTITOIMITUS /  
ANNAN VÄRDERINGSFÖRRÄTTNING

**0,45** V / ÅR

UUSJAKO /  
ARRONDERING

**6,75** V / ÅR

HANKEUUSJAKO /  
PROJEKTNYSKIFTE

**1,23** V / ÅR

ALUEELLINEN TIETOIMITUS /  
LOKAL VÄGFÖRRÄTTNINGNING

**1,8** V / ÅR

YHTEISMETSÄN PERUSTAMINEN /  
BILDANDE AV SAMFÄLLD SKOG

**0,47** V / ÅR

RAUTATIEALUEEN RAJAAMINEN /  
PROJEKTNYSKIFTE

**2,39** V / ÅR

KIINTEISTÖNMÄÄRITYS, KML 283 § JA 277.1 § /  
FASTIGHETSBESTÄMNING, 277 § 1 MOM. OCH 283 § 1 FBL

**0,43** V / ÅR

MUUT TILUSJÄRJESTELYTOIMITUKSET /  
ANDRA ÄGOREGLERINGSFÖRRÄTTNINGAR

**0,85** V / ÅR

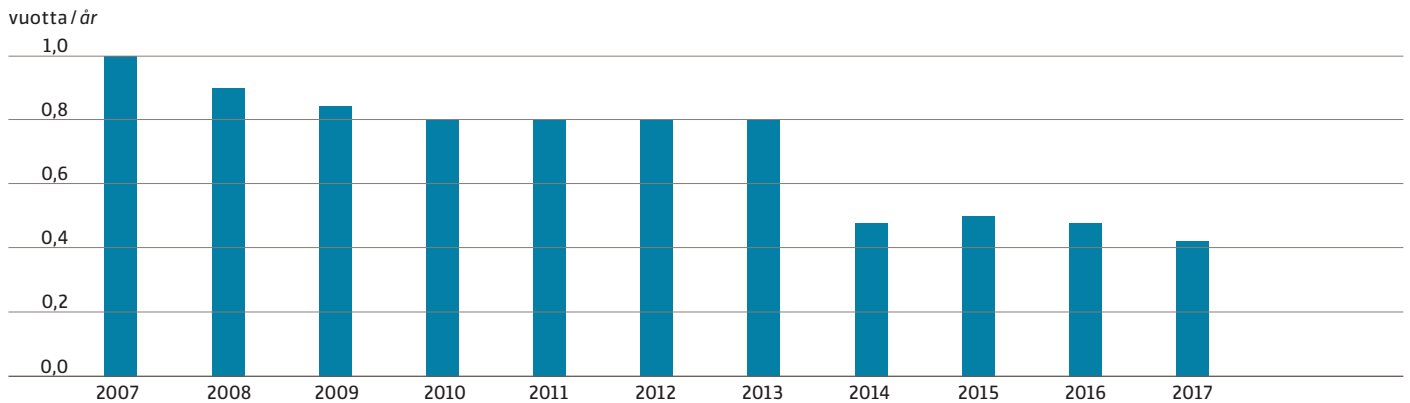
BUDJETTIRAHOITTEINEN ALUEELLINEN  
TIETOIMITUS /  
LOKAL VÄGFÖRRÄTTNINGNING

**0,77** V / ÅR

KESKIMÄÄRÄ /  
MEDELTALET

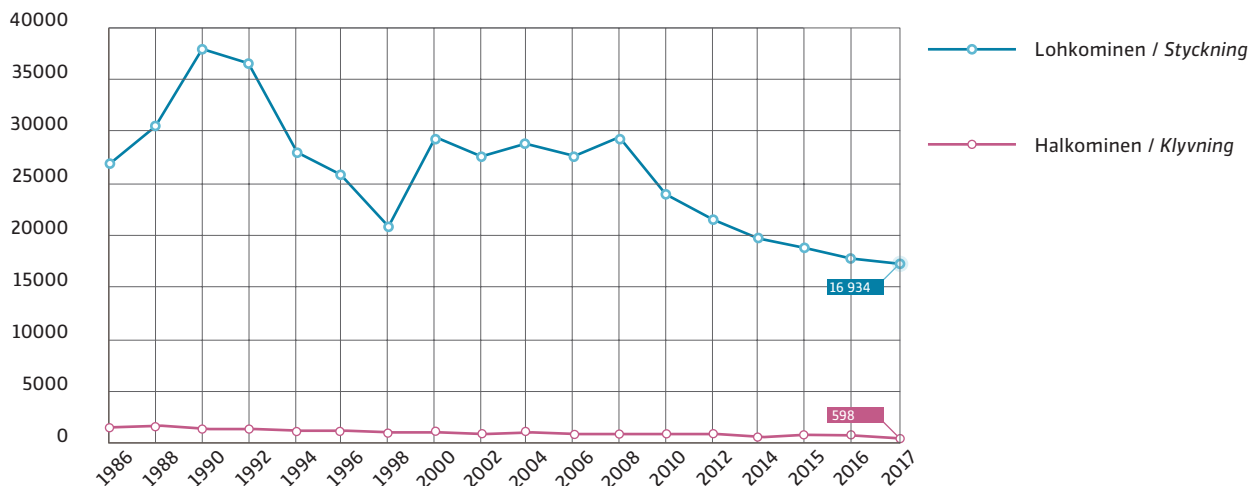
**1,32** V / ÅR

Lohkomisten keskimääräiset kestoajat 2007–2017  
Genomsnittliga förrättningstider i fråga om styckningar 2007–2017



## LOHKOMIS- JA HALKOMISTOIMITUKSISSA MUODOSTETUT KIINTEISTÖT VUOSINA 1986–2017 FASTIGHETER SOM BILDATS VID STYCKNINGS- OCH KLYVNINGSFÖRRÄTTNINGAR 1986–2017

kiinteistöjä /  
fastigheter



## MAANTIETOIMITUKSET LANDSVÄGSFÖRRÄTTNINGAR

---

TOIMITUKSIA VIREILLE V. 2017 /  
ANHÄNGIGGJORDA FÖRRÄTTNING 2017

**196** LKM / ANTAL

**960** KM / KM

---

TOIMITUKSIA REKISTERÖITY V. 2017 /  
REGISTRERADE FÖRRÄTTNING 2017

**156** LKM / ANTAL

**540** KM / KM

---

TOIMITUKSIA VIREILLÄ 31.12.2017 /  
ANHÄNGIGA FÖRRÄTTNINGAR 31.12.2017

**324** LKM / ANTAL

**1603** KM / KM

MAAOIKEUDESSA TAI KORKEIMMASSA OIKEUDESSA /  
HOS JORDDOMSTOLEN ELLER HÖGSTA DOMSSTOLEN

**6** LKM / ANTAL

**56** KM / KM

---

**TILOJEN LUKUMÄÄRÄ 1.1.2018**  
**ANTALET LÄGENHETER 1.1.2018**

Tilojen lukumäärätiedot pinta-alan mukaan vuodesta 1924 alkaen / Antalet lägenheter enligt areal sedan 1924

Maakunta / Landskap	Tilan pinta-ala (ha) / Lägenhetens areal (ha)													
	0 <sup>1)</sup>	alle / under 0,25 ha	0,25– 1 ha	1–2 ha	2–5 ha	5–10 ha	10–20 ha	20–50 ha	50– 100 ha	100– 300 ha	300– 500 ha	yli / över 500 ha	tunte- mat. ej känd	yhteen- sä / summa
Uusimaa / Nyland	5313	71159	68762	22747	16237	9740	7782	5964	1941	835	77	50	2148	212755
Varsinais-Suomi / Egent. Finland	423	54789	64689	21275	20824	14425	11353	7943	2535	923	35	29	1209	200452
Satakunta	553	34647	32923	11847	14549	10809	8288	5967	1711	608	38	25	554	122519
Kanta-Häme / Egent. Tavastland	765	25730	25561	7367	7001	5651	5091	3919	1107	481	38	25	300	83036
Pirkanmaa / Birkaland	1332	59531	53786	16342	16922	13038	11495	9570	3033	1210	76	56	521	186912
Päijät-Häme / Päijänne Tavastl.	268	25596	24275	5738	5238	3937	4460	4461	1446	556	34	18	413	76440
Kymenlaakso / Kymmenedalen	2	27802	22050	7120	8416	6330	5512	4426	1242	358	25	16	905	84204
Etelä-Karjala / Södra Karelen	252	17987	17369	6124	7766	5979	5886	5374	1324	307	23	27	386	68804
Etelä-Savo / Södra Savolax	154	23080	40182	12013	11962	9282	10877	12851	4277	1371	128	106	481	126764
Pohjois-Savo / Norra Savolax	217	23887	34980	12432	13401	10273	12309	13835	4392	1674	158	172	339	128069
Pohjois-Karjala / Norra Karelen	298	16501	26944	12130	13228	10224	11229	12292	3523	1070	98	184	442	108163
Keski-Suomi / Mellersta Finland	166	41028	42215	12326	12696	9907	11500	12575	4271	1811	181	147	568	149391
Etelä-Pohjanmaa / S.Österbotten	369	34184	35920	17872	26320	17974	14609	12296	3629	897	46	19	830	164965
Pohjanmaa / Österbotten	354	26223	32203	13022	19177	13636	10180	7147	1555	317	16	10	540	124380
Keski-Pohjanmaa / M.Österbotten	116	8914	8621	2912	4171	3329	3365	3679	1555	512	22	16	416	37628
Pohjois-Pohjanmaa / N.Österbotten	302	51375	47401	18785	23835	18457	17388	18788	9271	5034	257	119	1685	212697
Kainuu / Kajanaland	32	8762	11332	4266	4975	3877	4342	6131	3967	2158	131	138	348	50459
Lappi / Lappland	156	29457	33686	12049	12712	9033	9492	12340	8268	7509	475	131	1367	136675
Ahvenanmaan maakunta / Landskapet Åland	14	4682	8561	2867	2936	1659	1202	1014	446	207	10	1	181	23780
<b>Koko maa / Hela landet</b>	<b>11086</b>	<b>585334</b>	<b>631460</b>	<b>219234</b>	<b>242366</b>	<b>177560</b>	<b>166360</b>	<b>160572</b>	<b>59493</b>	<b>27838</b>	<b>1868</b>	<b>1289</b>	<b>13633</b>	<b>2298093</b>

Tilojen lukumäärä vuosina 1924–2017 / Antalet lägenheter 1924–2017

Vuosi / År	alle / under 1 ha	1–3 ha	3–5 ha	5–10 ha	10–20 ha	20–50 ha	50–100 ha	100– 200 ha	200– 300 ha	300– 500 ha	yli / över 500 ha	tunte- mat. / ej känd	yhteensä / summa
1924	64935	32364	15239	28131	36634	62535	43581	28454	9287	6558	4388	1473	333579
1940 <sup>2)</sup>	198873	85143	40715	63858	76205	107639	57232	32116	8380	5391	3048	835	679435
1944 <sup>2)</sup>	219332	91143	43513	67161	79194	110604	58104	31908	8255	5273	2970	832	718289
1950	232056	87086	40858	60014	68617	96683	52582	30258	7808	5096	2936	855	684849

Vuosi / År	0 <sup>1)</sup>	alle / under 0,25 ha	0,25–1 ha	1–2 ha	2–5 ha	5–10 ha	10–20 ha	20–50 ha	50–100 ha	100– 300 ha	300– 500 ha	yli / över 500 ha	tunte- mat. / ej känd	yhteensä / summa
1960		238006	98932	161591	118277	93970	104182	130654	59029	35359	3775	2027	154	1045956
1970		332177	141330	207937	144686	111841	119819	145155	63244	36295	3007	1644	16	1307151
1980		439179	190722	260490	167870	127111	131121	151330	63607	34869	2514	1497	16	1570856
1990	9567	519850	378009	202529	191724	142929	142285	155573	63335	32932	2379	1415	2241	1844768
2000	15334	546710	510795	182769	211918	156666	151408	157861	62047	30692	2138	1356	4309	2034003
2005	14956	561173	551955	194618	221805	163633	156391	159211	61587	29819	2056	1317	6359	2124880
2006	14785	564946	560548	197014	223736	164696	157219	159404	61441	29632	2050	1318	6569	2143358
2007	14675	567733	567878	199236	225390	165776	157890	159560	61281	29490	2043	1314	6797	2159063
2008	14585	571548	577215	201995	227469	167160	158904	159686	61131	29316	2026	1313	7195	2179543
2009	14374	575555	586432	204722	229898	168683	160060	159777	60929	29164	2008	1313	7574	2200489
2010	14081	577730	592741	206551	231225	169857	160815	159854	60789	29003	2002	1311	7838	2213797
2011	14062	580089	599095	208395	232566	170817	161450	159961	60681	28844	1999	1310	8315	2227584
2012	13371	582453	605762	210472	234305	171975	162146	160008	60484	28612	1984	1162	9069	2241803
2013	12585	585047	615898	213589	236927	173810	163483	160330	60198	28326	1958	1307	10859	2264317
2014	12405	585797	620207	215172	238431	174855	164276	160520	60050	28208	1937	1292	11588	2274738
2015	12280	585962	624255	216504	239819	175939	165086	160597	59861	28105	1923	1285	12518	2284134
2016	11485	585694	628079	217941	241121	176850	165872	160717	59726	27995	1901	1279	12974	2291634
2017	11086	585334	631460	219234	242366	177560	166360	160572	59493	27838	1868	1289	13633	2298093

1) Pinta-alaluokka otettu käyttöön v. 1986 / Arealklass tagits i bruk år 1986

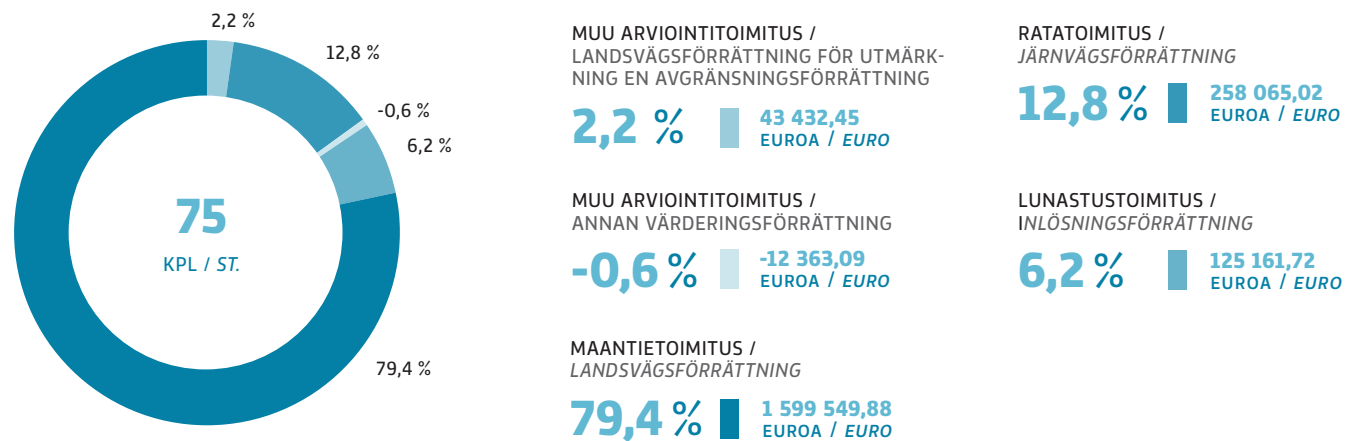
2) V. 1940 ja 1944 luovutettuihin alueisiin kuuluneet tilat sis. lukuihin / Inkl. lägenheter på de 1940 och 1944 överlättna områdena

## LUNASTUSLAIN MUKAISET TOIMITUKSET FÖRRÄTTNINGAR ENLIGT INLÖSNINGSLAGEN

Lunastustoimituksia on tehty vuodesta 1978, jolloin ko. toimituksia koskeva laki astui voimaan.  
Inlösningsförrättningar har verkställts sedan 1978 då lagen om inlösningsförrättningar trädde i kraft.

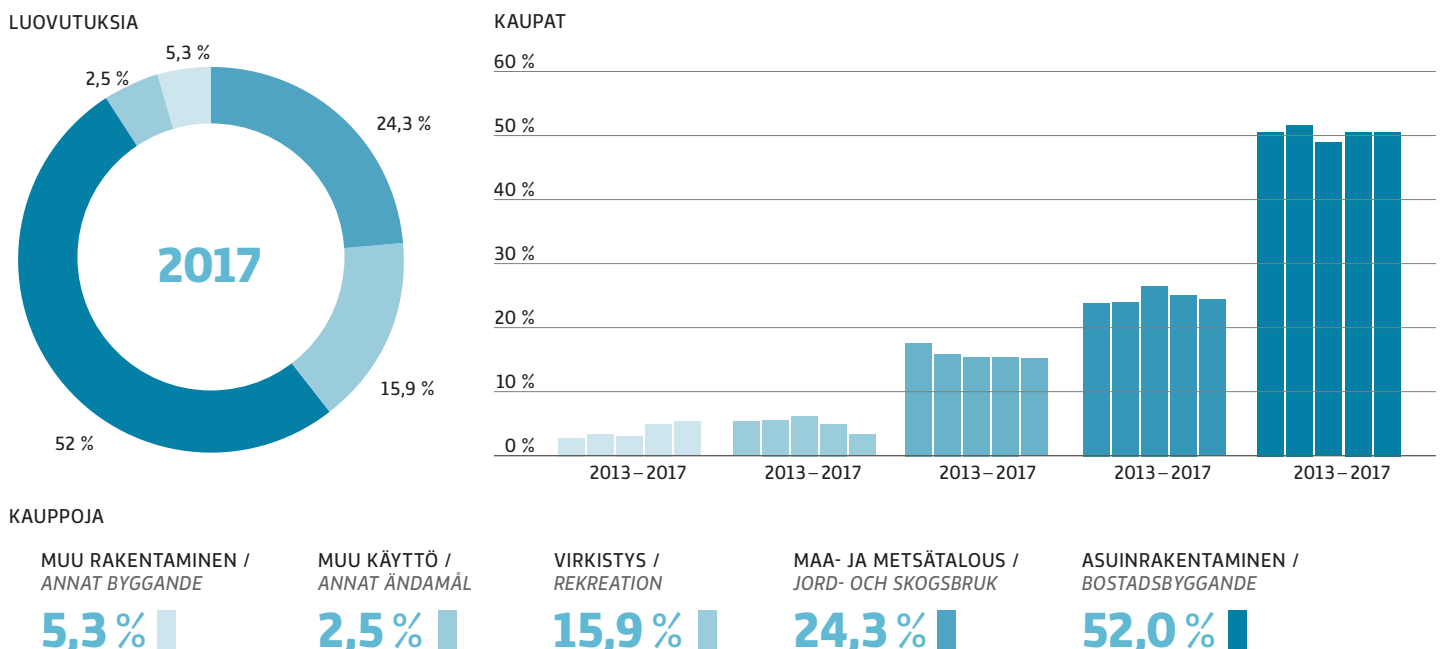
Lunastusperuste / Inlösningsgrund	Toimituksia vireille Anhängiggjorda förrättningar	Toimituksia loppuunsaat. Slutförda förrättningar	Toimituksia vireillä 31.12.2017 Anhängiga förrättningar 31.12.2017	Maoikeudessa tai korkeimmassa oikeudessa Hos jorddomstolen eller högsta domstolen
Maankäyttö- ja rakennuslaki / Markanvändnings- och bygglag	114	105	171	3
Voimansiirtolaitteisto / Kraftöverföring	39	29	98	2
Ratatoimitus / Järnvägsförrättning	2	6	27	0
<b>Yhteensä / Summa</b>	<b>155</b>	<b>140</b>	<b>296</b>	<b>5</b>

Korvaukset eri lunastusperusteiden mukaan v. 2017, yht. 2 013 845,98 €  
Ersättning enligt olika inlösningsgrunder år 2017, sammanl. 2 013 845,98 €



## KIINTEISTÖKAUPAT KOHTEN KÄYTTÖTARKOITUKSEN MUKAAN FASTIGHETSKÖP EFTER KÖOBJEKTETS ANVÄNDNINGÄNDAMÅL

Kiinteistöluovutuksia tehtiin vuonna 2017 yhteensä 73 144, joista 62 654 oli kiinteistökauppoja.  
År 2017 gjordes sammanlagt 66 687 fastighetsöverlåtelse, av vilka 62 654 var fastighetsköp.



## KIRJAAMISASIAT / INSKRIVNINGÄRENDE

### VUONNA 2017 VIREILLE TULLEET KIRJAAMISASIAT ANHÄNGIGGJORDA INSKRIVNINGÄRENDE 2017

LAINHUUTOASIA /  
LAGFART

**104 402** KPL / ST.

ERITYINEN OIKEUS /  
SÄRSKILD RÄTTIGHET

**24 457** KPL / ST.

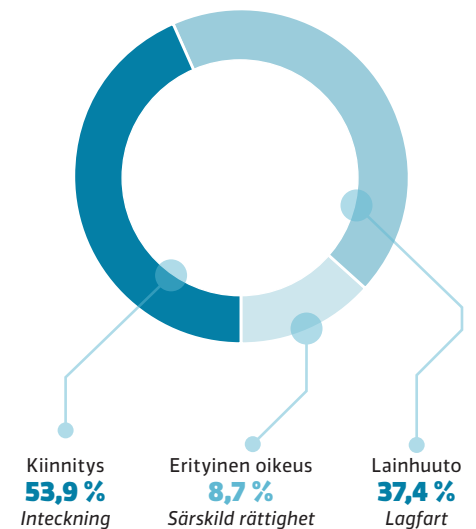
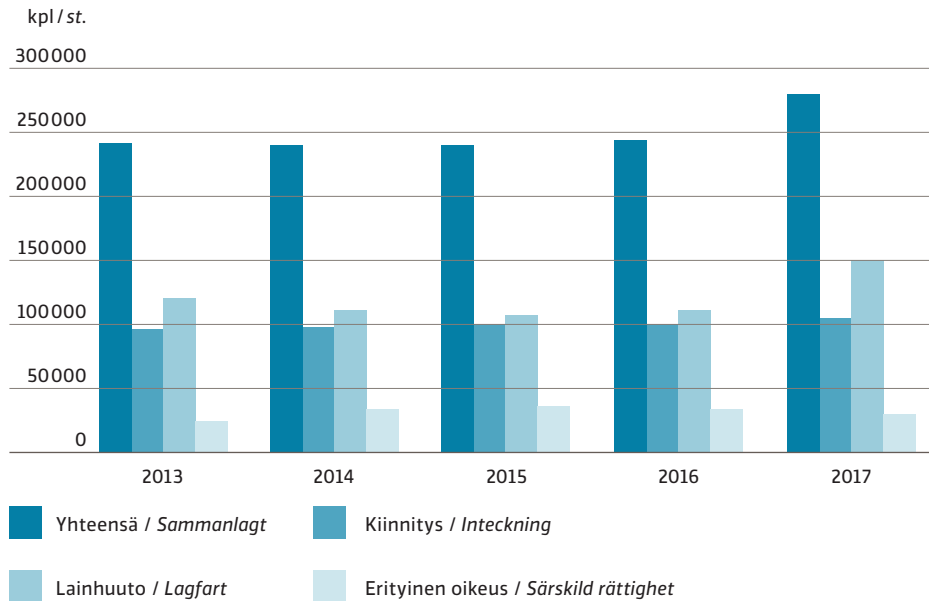
KIINNITYS /  
INTECKNING

**150 433** KPL / ST.

YHTEENSÄ /  
SUMMA

**279 292** KPL / ST.

Vireille tulleiden kirjaamisasioiden lukumäärä 2013–2017  
Antalet anhängiggjorda inskrivningsärenden 2013–2017



### VUONNA 2017 RATKAISTUJEN KIRJAAMISASIOIDEN LUKUMÄÄRÄ ANTALET AVGJORDA INSKRIVNINGÄRENDE 2017

LAINHUUTOASIA /  
LAGFART

**100 022** KPL / ST.

ERITYINEN OIKEUS /  
SÄRSKILD RÄTTIGHET

**24 789** KPL / ST.

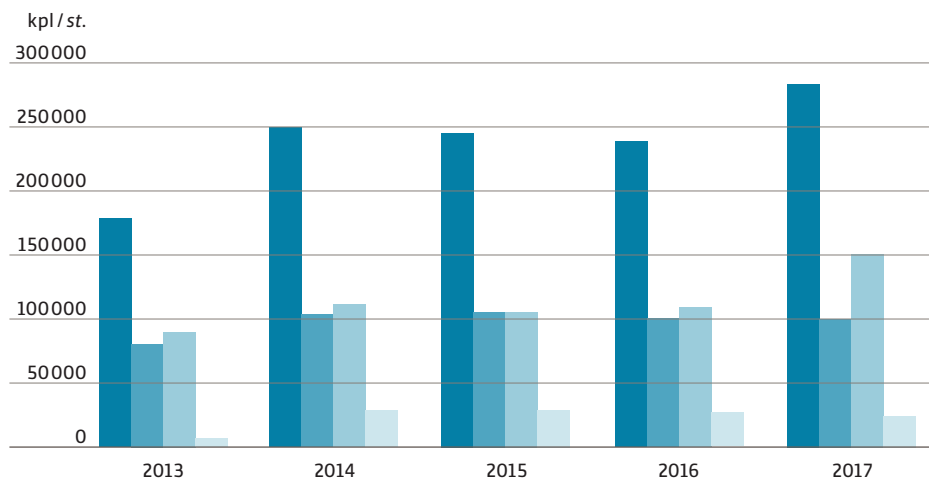
KIINNITYS /  
INTECKNING

**152 598** KPL / ST.

YHTEENSÄ  
SUMMA

**283 409** KPL / ST.

Ratkaistujen kirjaamisasioiden lukumäärät 2013–2017  
Antalet avgjorda inskrivningsärenden 2013–2017



## VUODELTA 2017 VUODELLE 2018 SIIRTYNEET KIRJAAMISASIAT FRÅN ÅR 2017 TILL ÅR 2018 ÖVERFÖRDA INSKRIVNINGSSÄRENDEN

LAINHUUTOASIA /  
LAGFART

**14 243** KPL / ST.

ERITYINEN OIKEUS /  
SÄRSKILD RÄTTIGHET

**3 099** KPL / ST.

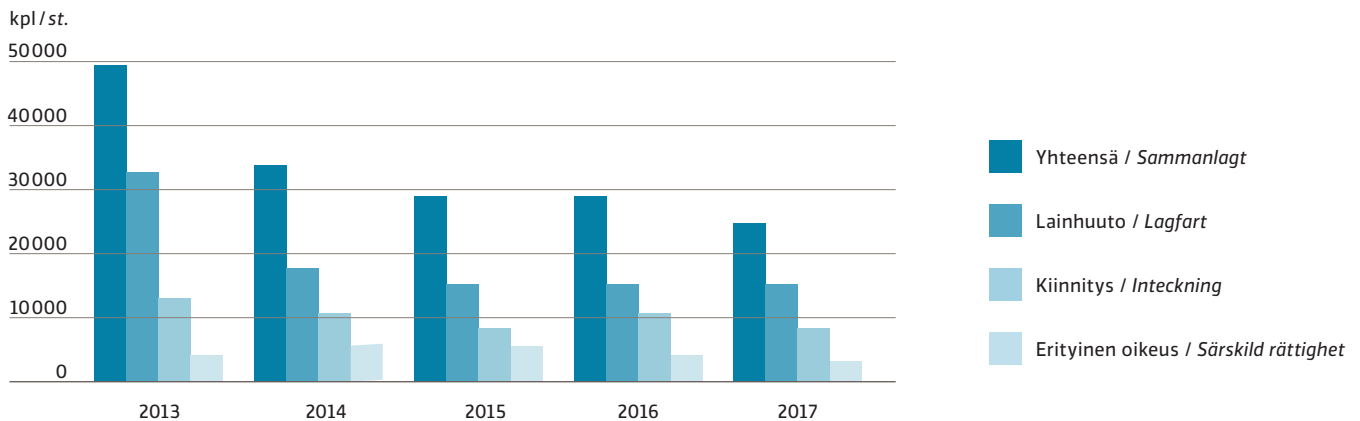
KIINNITYS /  
INTECKNING

**8 645** KPL / ST.

YHTEENSÄ /  
SUMMA

**25 987** KPL / ST.

Kirjaamisasioita vireillä v. 2013–2017 lopussa  
Anhängiga inskrivningsärenden i slutet av 2013–2017



## KIRJAAMISASIOIDEN KÄSITTELYN KESKIMÄÄRÄISET KESTOAJAT VUONNA 2017 (PÄIVINÄ) INSKRIVNINGSSÄRENDENAS GENOMSNITTLIGA HANDLÄGGNINGSTIDER 2017 (I DAGAR)

LAINHUUTOASIA /  
LAGFART

**35** PV / DAGAR

ERITYINEN OIKEUS /  
SÄRSKILD RÄTTIGHET

**89** PV / DAGAR

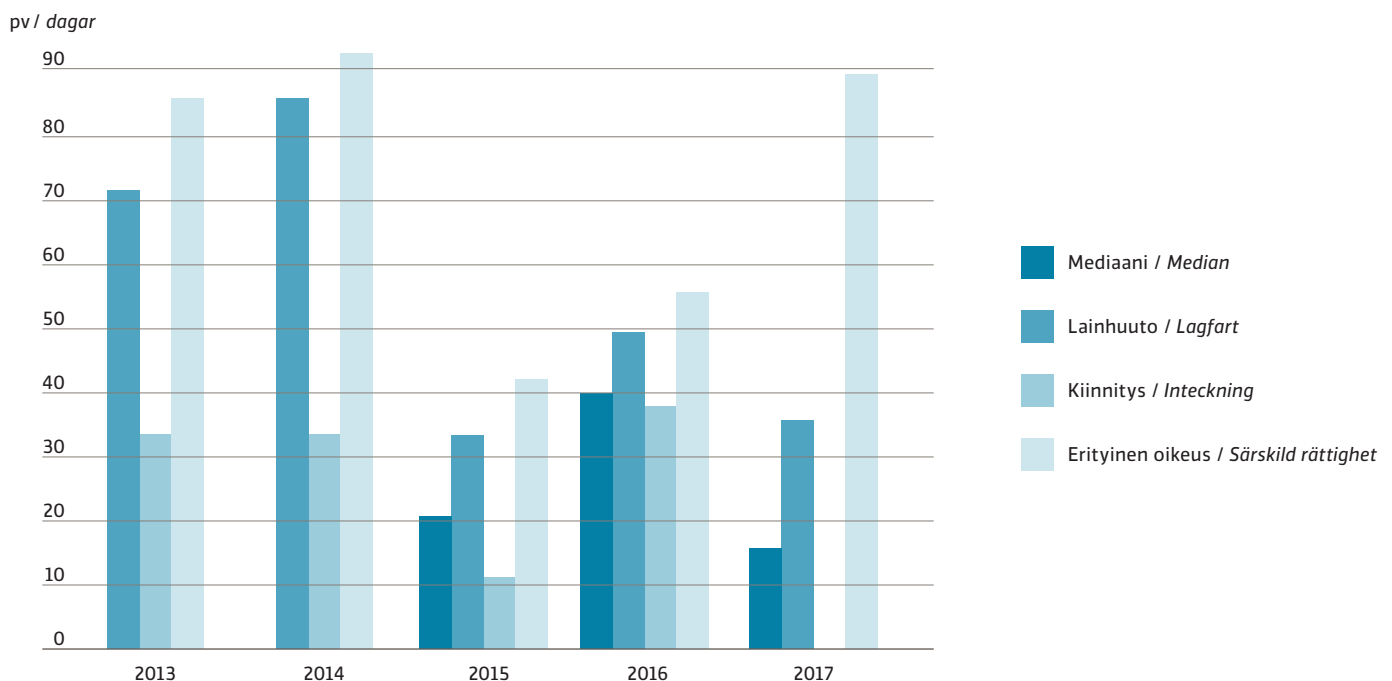
KIINNITYS /  
INTECKNING

**0** PV / DAGAR

MEDIAANI /  
MEDIAN

**14** PV / DAGAR

Kirjaamisasioiden käsittelyn keskimääräiset kestoajat v. 2013–2017  
Inskrivningsärendenas genomsnittliga handläggningstider 2013–2017

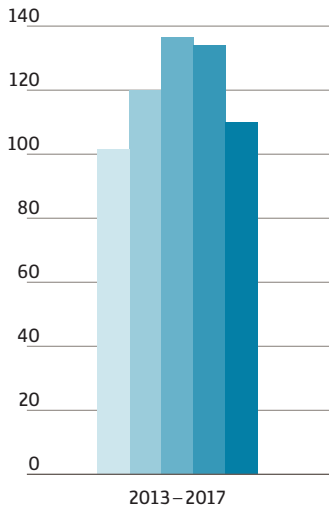


## JULKAISTUT ARTIKKELIT PUBLICERADE ARTIKLAR

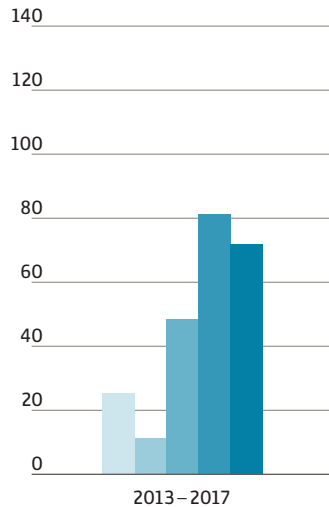
REFEROIDUT TIETEELLISET JULKAISUT /  
REFERERADE VETENSKAPLIGA ARTIKLAR

MUUT TIETEELLISET JULKAISUT /  
ÖVRIGA VETENSKAPLIGA ARTIKLAR

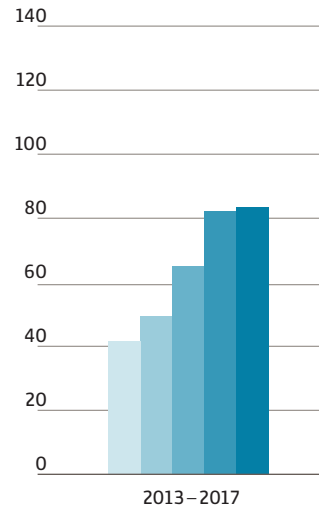
MUUT JULKAISUT /  
ÖVRIGA PUBLIKATIONER



2013–2017  
**109**  
KPL / ST.



2013–2017  
**68**  
KPL / ST.



2013–2017  
**82**  
KPL / ST.

YHTEENSÄ /  
SUMMA  
**259** KPL / ST.

## ASIAKASKONTAKTIT / KUNDKONTAKTER

### ASIAKASPALVELUKONTAKTIT KUNDSERVICEKONTAKTER

2017	Paikan päällä tapahtuneet kontaktit, kpl Besök på plats, st.	Osuus kaikista yhteydenottoista, % Andel av alla kontakter, %	Hoidetut puhelin-kontaktit, kpl Skötta ärenden per telefon, st.	Osuus kaikista yhteydenottoista, % Andel av alla kontakter, %	Saapuneet sähköpostit, kpl Inkomna e-brev, st.	Osuus kaikista yhteydenottoista, % Andel av alla kontakter, %	Verkkosivujen kautta tulleet kontaktit, kpl Kontakter via webbplatsen, st.	Osuus kaikista yhteydenottoista, % Andel av alla kontakter, %	Asiakaskontaktit, yhteensä, kpl Kundkontakter totalt, st.
Tammi / Jan.	4710	30,2	7391	47,4	1914	12,3	1564	10,0	15579
Helmi / Febr.	4517	28,9	7374	47,1	1958	12,5	1797	11,5	15646
Maalis / Mars	5270	28,5	8864	47,9	2260	12,2	2105	11,4	18516
Huhti / April	4478	28,1	7892	49,6	1806	11,4	1729	10,9	15908
Touko / Maj	5343	27,9	9480	49,5	2270	11,9	2053	10,7	19148
Kesä / Juni	5043	28,4	9111	51,4	1952	11,0	1617	9,1	17726
Heinä / Juli	4594	28,5	8232	51,1	1581	9,8	1702	10,6	16109
Elo / Aug.	5639	29,1	9615	49,6	2021	10,4	2118	10,9	19393
Syys / Sept.	4942	28,6	8491	49,2	1957	11,3	1862	10,8	17252
Loka / Okt.	4633	26,9	8769	51,0	1828	10,6	1962	11,4	17193
Marras / Nov.	4335	27,1	8162	51,1	1762	11,0	1729	10,8	15988
Joulu / Dec.	3022	28,2	5381	50,1	1103	10,3	1229	11,4	10735
2014 yht. / totalt	92545	42,4	106555	48,8	15650	7,2	3824	1,8	218286
2015 yht. / totalt	77640	38,7	97374	48,6	17659	8,8	7778	3,9	200451
2016 yht. / totalt.	71269	35,3	94801	47,0	25406	12,6	10003	5,0	201524
2017 yht. / totalt	56526	28,4	98762	49,6	22412	11,2	21467	10,8	199193

## KARTASTOTEHTÄVÄT / KARTVERKSUPPGIFTER

### GEODEETTISET TYÖT GEODETISKA ARBETEN

Mittauksilla ylläpidetään EUREF-FIN-koordinaattijärjestelmää ja N2000-korkeusjärjestelmää.  
Mätningarna stöder upprätthållning av EUREF-FIN-koordinatsystemet samt N2000-höjdsystemet.

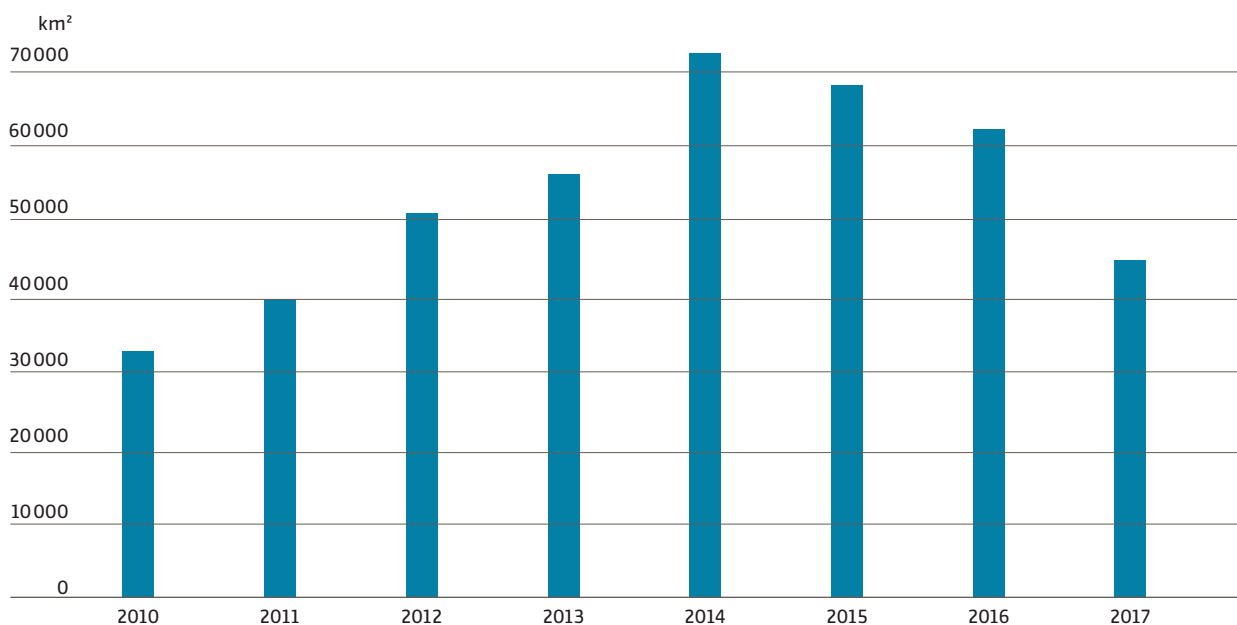
	Lukumäärä / Antal							km						
	2011	2012	2013	2014	2015	2016	2017	2011	2012	2013	2014	2015	2016	2017
Mitattu GPS-pisteitä GPS-punkter	414	178	161	57	n/a	n/a	n/a							
Mitattu korkeuspisteitä Höjdpunkter	555	555	555	573	496	247	266							
Perusvaaitusta Grundavvägning								944	790	790	n/a	n/a	n/a	n/a

### ILMAKUVAPALVELUT FLYGBILDSTJÄNSTER

Ilmakuvauksia tehdään sekä Maanmittauslaitoksen että ulkopuolisten sidosryhmien käyttöön.  
Flygfotograferingar utförs såväl för Lantmäteriverkets som utomstående intressegruppers behov.

	2010	2011	2012	2013	2014	2015	2016	2017
Ilmakuvia (km <sup>2</sup> ) Flygfoton (km <sup>2</sup> )	98 815	93 865	96 250	36 622	41 080	33 624	28 321	24 727
Stereomalleja Stereomodeller	49 752	46 780	47 758	37 009	88 593	116 193	120 403	109 512
Ortokuvia (km <sup>2</sup> ) Ortofoton (km <sup>2</sup> )	119 500	115 443	106 956	83 376	89 244	118 980	133 380	158 724
Laserkeilattu pinta-ala (km <sup>2</sup> ) Laserskannad areal (km <sup>2</sup> )	32 500	40 428	51 066	56 544	71 702	68 225	61 944	44 896

#### Laserkeilattu pinta-ala Laserskannad areal





## MAASTOTIEDOT TERRÄNGINFORMATION

Tiedot kerätään maastotietokantaan. Sen kattavuus on 100 % koko maasta.  
Data samlas in i terrängdatabasen. Den täcker 100 % av hela landet.

Maastotietoa kerätty (km<sup>2</sup>):  
Insamlat terränginformation (km<sup>2</sup>):

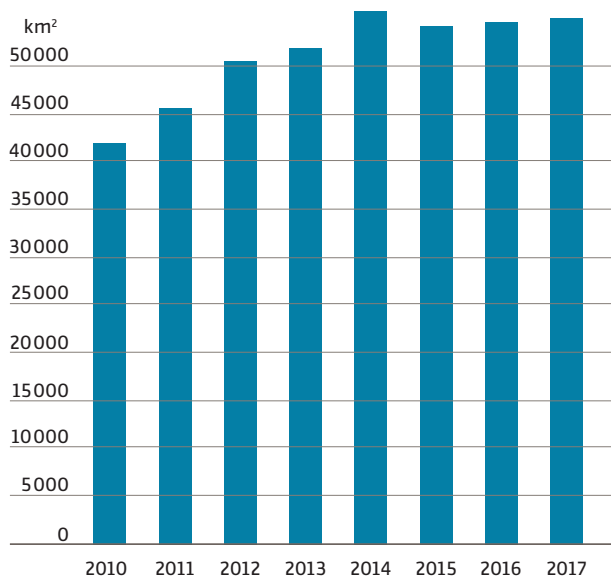
MAASTOTIEDON AJANTASAISTUS /  
UPPDATERING AV TERRÄNGDATA

DIGITAALISTA AINEISTOA MAASTOTIETOKANNASSA 31.12.2017 /  
DIGITALA DATA I TERRÄNGDATABASEN 31.12.2017

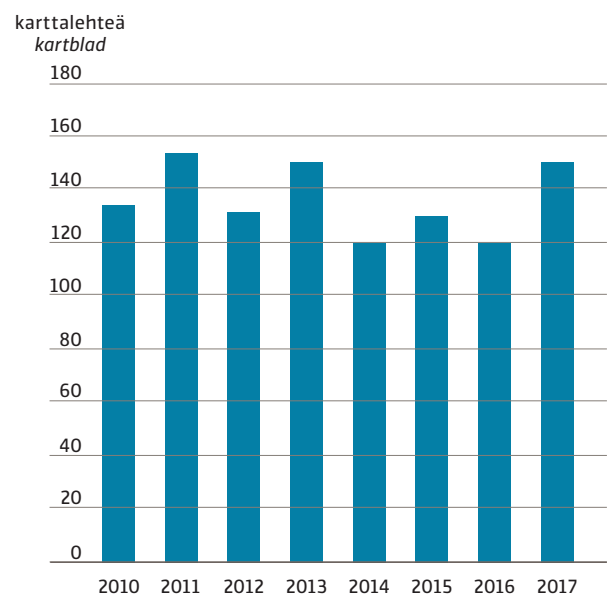
**55 184** KM<sup>2</sup>

**368 333** KM<sup>2</sup>

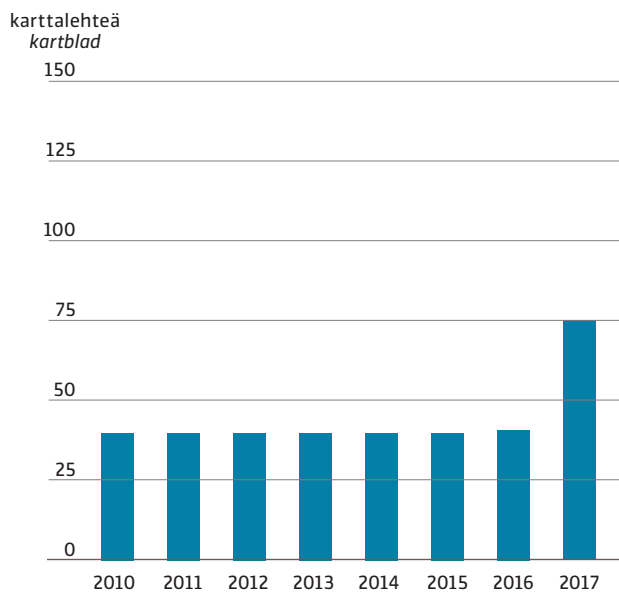
Maastotiedon ajantasaistus  
Uppdatering av terrängdata



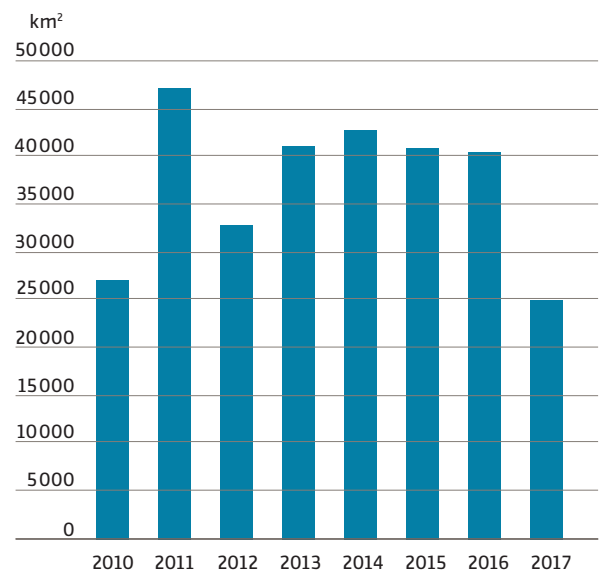
Peruskartta 1:25000  
Grundkarta 1:25000



Maastokartta 1:50000  
Terrängkarta 1:50000



Korkeusmalli 2 m  
Höjdmall 2 m



**SUOMEN PINTA-ALA KUNNITTAIN 1.1.2018**  
**FINLANDS AREAL KOMMUNVIS 1.1.2018**

Kunta / Kommun	Maata Land km <sup>2</sup>	Makeaa vettä Sötvatten km <sup>2</sup>	Merivettä Havsvatten km <sup>2</sup>	Yhteensä Summa km <sup>2</sup>	Kunta / Kommun	Maata Land km <sup>2</sup>	Makeaa vettä Sötvatten km <sup>2</sup>	Merivettä Havsvatten km <sup>2</sup>	Yhteensä Summa km <sup>2</sup>
Akaa	293,14	21,24	0,00	314,38	litti	589,84	97,25	0,00	687,09
Alajärvi	1 008,82	47,92	0,00	1 056,74	Ikaalinen / Ikaalis	750,40	93,00	0,00	843,40
Alavieska	251,41	1,61	0,00	253,02	Ilmajoki	576,79	2,89	0,00	579,68
Alavus / Alavo	1 087,23	64,23	0,00	1 151,46	Ilomantsi / Ilomants	2 763,48	409,21	0,00	3 172,69
Asikkala	563,30	192,25	0,00	755,55	Imatra	155,01	36,27	0,00	191,28
Askola	212,42	5,61	0,00	218,03	Inari / Enare	15 056,32	2 277,33	0,00	17 333,65
Aura	95,01	0,57	0,00	95,58	Inkoo / Ingå	349,90	8,11	596,01	954,02
Brändö	108,17	0,29	1 534,75	1 643,21	Isojoki / Storå	642,37	5,06	0,00	647,43
Eckerö	107,72	1,46	643,49	752,67	Isokyrö / Storkyro	354,13	2,78	0,00	356,91
Enonkoski	305,55	113,65	0,00	419,20	Janakkala	547,44	38,63	0,00	586,07
Enontekiö / Enontekis	7 952,91	438,44	0,00	8 391,35	Joensuu	2 381,69	369,38	0,00	2 751,07
Espoo / Esbo	312,29	17,94	197,80	528,03	Jokioinen / Jockis	180,42	1,52	0,00	181,94
Eura	578,80	51,40	0,00	630,20	Jomala	142,55	1,75	542,70	687,00
Eurajoki / Euraåminne	514,77	6,12	984,07	1 504,96	Joroinen / Jorois	575,12	136,64	0,00	711,76
Evijärvi	354,15	36,56	0,00	390,71	Joutsa	867,02	199,40	0,00	1 066,42
Finström	123,26	6,89	42,35	172,50	Juuka	1 501,73	344,85	0,00	1 846,58
Forssa	248,76	4,62	0,00	253,38	Juupajoki	258,50	16,45	0,00	274,95
Föglö	134,73	0,26	1 734,08	1 869,07	Juva	1 163,18	182,51	0,00	1 345,69
Geta	84,55	2,91	518,53	605,99	Jyväskylä	1 170,97	295,38	0,00	1 466,35
Haapajärvi	765,89	23,22	0,00	789,11	Jämijärvi	214,37	9,97	0,00	224,34
Haapavesi	1 049,78	36,33	0,00	1 086,11	Jämsä	1 571,37	252,53	0,00	1 823,90
Hailuoto / Karlö	201,21	1,69	879,80	1 082,70	Järvenpää / Träskända	37,54	2,39	0,00	39,93
Halsua	413,01	15,33	0,00	428,34	Kaarina / S:t Karins	150,42	1,05	28,11	179,58
Hamina / Fredrikshamn	609,71	24,05	521,38	1 155,14	Kaavi	674,02	115,57	0,00	789,59
Hammarland	138,35	1,92	1 083,90	1 224,17	Kajaani / Kajana	1 834,73	429,26	0,00	2 263,99
Hankasalmi	571,69	116,06	0,00	687,75	Kalajoki	922,98	7,04	1 461,28	2 391,30
Hanko / Hangö	116,92	2,03	681,04	799,99	Kangasala	658,08	212,78	0,00	870,86
Harjavalta	123,46	4,28	0,00	127,74	Kangasniemi	1 068,84	257,91	0,00	1 326,75
Hartola	542,71	132,67	0,00	675,38	Kankaanpää	689,61	15,12	0,00	704,73
Hattula	357,80	69,59	0,00	427,39	Kannonkoski	445,00	104,88	0,00	549,88
Hausjärvi	389,36	9,41	0,00	398,77	Kannus	468,33	2,32	0,00	470,65
Heinola	675,99	163,29	0,00	839,28	Karjoki / Bötom	185,76	0,78	0,00	186,54
Heinävesi	1 029,96	289,62	0,00	1 319,58	Karkkila / Högfors	242,36	12,96	0,00	255,32
Helsinki / Helsingfors	214,25	0,91	500,32	715,48	Karstula	887,06	76,13	0,00	963,19
Hirvensalmi	465,28	281,31	0,00	746,59	Karvia	502,16	17,74	0,00	519,90
Hollola	651,17	76,30	0,00	727,47	Kaskinen / Kaskö	10,63	0,15	164,58	175,36
Honkajoki	331,37	1,76	0,00	333,13	Kauhajoki	1 298,98	16,56	0,00	1 315,54
Huittinen	532,64	6,95	0,00	539,59	Kauhava	1 313,51	14,58	0,00	1 328,09
Humppila	147,96	0,65	0,00	148,61	Kauniainen / Grankulla	5,89	0,11	0,00	6,00
Hyrnsalmi	1 421,10	100,28	0,00	1 521,38	Kaustinen / Kaustby	353,97	7,15	0,00	361,12
Hyvinkää / Hyvinge	322,68	14,09	0,00	336,77	Keitele	482,90	95,40	0,00	578,30
Hämeenkyrö / Tavastkyro	463,89	41,21	0,00	505,10	Kemi	95,37	7,38	644,53	747,28
Hämeenlinna / Tavastehus	1 785,02	246,51	0,00	2 031,53	Kemijärvi	3 504,76	426,15	0,00	3 930,91
Ii	1 614,06	52,55	1 205,83	2 872,44	Keminmaa	626,34	20,89	0,01	647,24
Iisalmi / Idensalmi	763,04	109,16	0,00	872,20	Kemiönsaari	686,95	10,98	2 103,06	2 800,99
					Kempele	110,10	0,21	0,03	110,34

Kunta / Kommun	Maata Land km <sup>2</sup>	Makeaa vettä Sötvatten km <sup>2</sup>	Merivettä Havsvatten km <sup>2</sup>	Yhteensä Summa km <sup>2</sup>	Kunta / Kommun	Maata Land km <sup>2</sup>	Makeaa vettä Sötvatten km <sup>2</sup>	Merivettä Havsvatten km <sup>2</sup>	Yhteensä Summa km <sup>2</sup>
Kerava / Kervo	30,63	0,16	0,00	30,79	Liminka / Limingo	637,00	5,58	9,13	651,71
Keuruu	1 257,98	172,59	0,00	1 430,57	Liperi	726,87	434,36	0,00	1 161,23
Kihniö	357,11	33,39	0,00	390,50	Lohja / Lojo	939,15	170,58	0,00	1 109,73
Kinnula	460,18	35,53	0,00	495,71	Loimaa	848,12	3,81	0,00	851,93
Kirkkonummi / Kyrkslätt	366,23	27,35	623,43	1 017,01	Loppi	597,63	58,34	0,00	655,97
Kitee	1 253,58	470,83	0,00	1 724,41	Loviisa / Lovisa	819,76	25,78	905,98	1 751,52
Kittilä	8 094,58	168,39	0,00	8 262,97	Luhanka	214,50	98,75	0,00	313,25
Kiuruvesi	1 328,14	94,76	0,00	1 422,90	Lumijoki	213,85	0,25	76,19	290,29
Kivijärvi	483,96	115,92	0,00	599,88	Lumparland	36,35	0,04	50,65	87,04
Kokemäki / Kumo	480,48	50,79	0,00	531,27	Luoto / Larsmo	142,45	34,10	676,73	853,28
Kokkola / Karleby	1 445,11	42,00	1 243,69	2 730,80	Luumäki	750,06	109,77	0,00	859,83
Kolari	2 559,42	58,45	0,00	2 617,87	Maalahti / Malax	521,75	4,07	1 429,12	1 954,94
Konnevesi	512,93	167,92	0,00	680,85	Maarianhamina / Mariehamn	11,80	0,00	8,95	20,75
Kontiolahti	799,19	230,63	0,00	1 029,82	Marttila	195,30	0,69	0,00	195,99
Korsnäs	236,01	3,79	1 184,91	1 424,71	Masku	174,85	1,18	27,98	204,01
Koski TL	191,48	0,94	0,00	192,42	Merijärvi	229,94	1,69	0,00	231,63
Kotka	272,02	5,73	672,02	949,77	Merikarvia / Sastmola	446,12	4,60	795,50	1 246,22
Kouvola	2 558,32	324,98	0,00	2 883,30	Miehkikälä	422,24	18,10	0,00	440,34
Kristiinankaupunki / Kristinestad	683,04	14,50	981,44	1 678,98	Mikkeli / S:t Michel	2 548,54	681,03	0,00	3 229,57
Kruunupyö / Kronoby	712,86	38,85	0,94	752,65	Muhos	783,64	13,62	0,00	797,26
Kuhmo	4 806,57	650,21	0,00	5 456,78	Multia	733,27	32,36	0,00	765,63
Kuhmoinen	660,95	275,73	0,00	936,68	Muonio	1 906,00	133,97	0,00	2 039,97
Kumlinge	98,98	0,38	766,52	865,88	Mustasaari / Korsholm	849,07	17,42	2 312,10	3 178,59
Kuopio	3 241,02	1 085,33	0,00	4 326,35	Muurame	144,05	50,00	0,00	194,05
Kuortane	462,16	22,72	0,00	484,88	Mynämäki	519,79	2,52	13,77	536,08
Kurikka	1 724,42	19,44	0,00	1 743,86	Myrskylä / Mörskom	200,36	5,99	0,00	206,35
Kustavi / Gustavs	165,81	1,88	602,46	770,15	Mäntsälä	580,82	15,29	0,00	596,11
Kuusamo	4 978,28	830,64	0,00	5 808,92	Mänttä-Vilppula	534,85	122,23	0,00	657,08
Kyyjärvi	448,21	21,40	0,00	469,61	Mäntyharju	980,87	230,11	0,00	1 210,98
Kärkölä	256,49	2,81	0,00	259,30	Naantali / Nådendal	312,37	4,01	371,60	687,98
Kärsämäki	695,95	4,96	0,00	700,91	Nakkila	182,91	1,97	0,00	184,88
Kökar	63,59	0,37	2 101,06	2 165,02	Nivala	527,89	8,99	0,00	536,88
Lahti / Lahtis	459,47	58,16	0,00	517,63	Nokia	288,28	59,48	0,00	347,76
Laihia / Laihela	504,30	4,14	0,00	508,44	Nousiainen / Nousis	198,98	0,57	0,00	199,55
Laitila	531,61	13,71	0,00	545,32	Nurmes	1 601,04	253,74	0,00	1 854,78
Lapinjärvi / Lapträsk	329,88	9,43	0,00	339,31	Nurmijärvi	361,87	5,39	0,00	367,26
Lapinlahti	1 096,63	148,53	0,00	1 245,16	Närpiö / Närpes	977,71	7,75	1 348,68	2 334,14
Lappajärvi	420,06	102,92	0,00	522,98	Orimattila	785,18	28,83	0,00	814,01
Lappeenranta / Villmanstrand	1 433,47	290,09	0,00	1 723,56	Oripää	117,61	0,11	0,00	117,72
Lapua / Lappo	738,18	13,64	0,00	751,82	Orivesi	799,65	160,44	0,00	960,09
Laukaa	648,49	177,10	0,00	825,59	Oulainen	587,79	9,74	0,00	597,53
Lemi	217,87	44,61	0,00	262,48	Oulu / Uleåborg	2 970,97	79,59	766,96	3 817,52
Lemland	113,23	0,87	851,20	965,30	Outokumpu	445,81	138,24	0,00	584,05
Lempäälä	269,55	37,51	0,00	307,06	Padasjoki	523,12	206,73	0,00	729,85
Leppävirta	1 136,00	383,64	0,00	1 519,64	Paimio / Pemar	238,39	1,64	2,23	242,26
Lestijärvi	480,65	78,41	0,00	559,06	Paltamo	918,23	220,89	0,00	1 139,12
Lieska	3 417,85	649,75	0,00	4 067,60	Parainen / Pargas	882,91	10,17	4 655,09	5 548,17
Lieto / Lundo	300,49	2,07	0,00	302,56	Parikkala	592,26	168,45	0,00	760,71
					Parkano	852,90	56,77	0,00	909,67

Kunta / Kommun	Maata Land km <sup>2</sup>	Makeaa vettä Sötvatten km <sup>2</sup>	Merivettä Havsvatten km <sup>2</sup>	Yhteensä Summa km <sup>2</sup>	Kunta / Kommun	Maata Land km <sup>2</sup>	Makeaa vettä Sötvatten km <sup>2</sup>	Merivettä Havsvatten km <sup>2</sup>	Yhteensä Summa km <sup>2</sup>
Pedersöre / Pedersören kunta	794,28	31,77	0,00	826,05	Saltvik	152,24	7,37	1 006,93	1 166,54
Pelkosenniemi	1 836,20	45,38	0,00	1 881,58	Sastamala	1 429,04	102,71	0,00	1 531,75
Pello	1 738,76	125,90	0,00	1 864,66	Sauvo / Sagu	252,60	1,27	45,60	299,47
Perho	747,83	27,36	0,00	775,19	Savitaipale	539,47	151,09	0,00	690,56
Pertunmaa	374,45	79,75	0,00	454,20	Savonlinna / Nyslott	2 238,21	1 359,49	0,00	3 597,70
Petäjävesi	456,40	39,01	0,00	495,41	Savukoski	6 438,65	57,30	0,00	6 495,95
Pieksämäki	1 568,70	267,52	0,00	1 836,22	Seinäjäki	1 431,77	37,46	0,00	1 469,23
Pielavesi	1 153,22	253,29	0,00	1 406,51	Sievi	787,13	13,42	0,00	800,55
Pietarsaari / Jakobstad	88,45	3,43	304,47	396,35	Siikainen	463,34	27,99	0,00	491,33
Pihtipudas	1 074,90	172,58	0,00	1 247,48	Siikajoki	1 051,55	8,86	593,48	1 653,89
Pirkkala / Birkala	81,43	22,61	0,00	104,04	Siikalatva	2 172,53	56,67	0,00	2 229,20
Polvijärvi	804,15	154,17	0,00	958,32	Siilinjärvi	400,96	106,85	0,00	507,81
Pomarkku / Påmark	301,18	30,87	0,00	332,05	Simo	1 447,33	20,00	618,96	2 086,29
Pori / Björneborg	1 155,79	61,95	844,26	2 062,00	Sipoo / Sibbo	339,62	2,97	356,01	698,60
Pornainen / Borgnäs	146,52	3,57	0,00	150,09	Siuntio / Sjundeå	241,07	8,89	16,16	266,12
Porvoo / Borgå	654,42	10,11	1 475,28	2 139,81	Sodankylä	11 691,74	723,76	0,00	12 415,50
Posio	3 039,79	505,11	0,00	3 544,90	Soini	551,95	22,27	0,00	574,22
Pudasjärvi	5 638,07	229,16	0,00	5 867,23	Somero	667,81	29,86	0,00	697,67
Pukkila	145,03	0,91	0,00	145,94	Sonkajärvi	1 465,85	110,93	0,00	1 576,78
Punkalaidun	361,08	2,94	0,00	364,02	Sotkamo	2 649,21	302,65	0,00	2 951,86
Puolanka	2 461,28	137,40	0,00	2 598,68	Sottunga	28,04	0,02	314,38	342,44
Puumala	794,51	443,24	0,00	1 237,75	Sulkava	584,63	184,57	0,00	769,20
Pyhtää / Pyttis	324,75	11,65	444,56	780,96	Sund	108,21	4,29	71,82	184,32
Pyhäjoki	543,01	6,00	816,08	1 365,09	Suomussalmi	5 270,80	586,80	0,00	5 857,60
Pyhäjärvi	1 310,79	148,67	0,00	1 459,46	Suonenjoki	713,54	148,80	0,00	862,34
Pyhäntä	810,69	36,79	0,00	847,48	Sysmä	666,30	269,88	0,00	936,18
Pyhäranta	143,49	4,89	143,37	291,75	Säkylä	406,75	120,96	0,00	527,71
Pälkäne	560,48	177,67	0,00	738,15	Taipalsaari	344,88	417,06	0,00	761,94
Pöytyä	750,06	23,63	0,00	773,69	Taivalkoski	2 438,14	212,52	0,00	2 650,66
Raahe / Brahestad	1 014,41	12,83	861,76	1 889,00	Taivassalo / Tövsala	140,27	1,68	75,73	217,68
Raasepori / Raseborg	1 148,12	67,20	1 138,92	2 354,24	Tammela	640,53	74,62	0,00	715,15
Raisio / Reso	48,76	0,60	0,70	50,06	Tampere / Tammerfors	524,93	164,66	0,00	689,59
Rantasalmi	559,20	366,00	0,00	925,20	Tervo	347,75	146,55	0,00	494,30
Ranua	3 453,62	241,17	0,00	3 694,79	Tervola	1 559,69	32,34	0,00	1 592,03
Rauma / Raumo	495,83	13,71	600,58	1 110,12	Teuva / Östermark	554,70	1,35	0,00	556,05
Rautalampi	538,96	223,02	0,00	761,98	Tohmajärvi	837,76	57,60	0,00	895,36
Rautavaara	1 150,96	84,30	0,00	1 235,26	Toholampi	608,82	8,07	0,00	616,89
Rautjärvi	351,55	50,34	0,00	401,89	Toivakka	361,45	52,49	0,00	413,94
Reisjärvi	474,46	28,73	0,00	503,19	Tornio / Torneå	1 188,05	40,83	119,95	1 348,83
Riihimäki	121,01	4,55	0,00	125,56	Turku / Åbo	245,67	3,45	57,24	306,36
Ristijärvi	835,63	62,30	0,00	897,93	Tuusniemi	543,16	156,27	0,00	699,43
Rovaniemi	7 581,51	435,24	0,00	8 016,75	Tuusula / Tusby	219,49	5,96	0,00	225,45
Ruokolahti	942,47	277,38	0,00	1 219,85	Tyrnävä	491,80	3,05	0,00	494,85
Ruovesi	776,93	173,23	0,00	950,16	Ulvila / Ulvsby	400,65	21,86	0,00	422,51
Rusko	127,14	0,76	0,00	127,90	Urpala	475,24	30,13	0,00	505,37
Rääkkylä	427,61	272,07	0,00	699,68	Utajärvi	1 671,09	65,64	0,00	1 736,73
Saarijärvi	1 251,73	170,99	0,00	1 422,72	Utsjoki	5 145,98	226,02	0,00	5 372,00
Salla	5 730,05	143,03	0,00	5 873,08	Uurainen	347,99	24,27	0,00	372,26
Salo	1 986,61	75,10	106,59	2 168,30	Uusikaarlepyy / Nykarleby	732,66	4,51	938,03	1 675,20
					Uusikaupunki / Nystad	502,73	47,44	1 382,25	1 932,42

Kunta / Kommun	Maata Land km <sup>2</sup>	Makeaa vettä Sötvatten km <sup>2</sup>	Merivettä Havsvatten km <sup>2</sup>	Yhteensä Summa km <sup>2</sup>
Vaala	1 302,65	461,39	0,00	1 764,04
Vaasa / Vasa	364,67	4,87	205,60	575,14
Valkeakoski	271,94	100,09	0,00	372,03
Valtimo	800,31	37,76	0,00	838,07
Vantaa / Vanda	238,37	1,98	0,00	240,35
Varkaus	385,63	138,85	0,00	524,48
Vehmaa	188,84	3,25	10,00	202,09
Vesanto	422,62	147,18	0,00	569,80
Vesilahti	300,98	52,96	0,00	353,94
Veteli / Vetil	502,13	18,78	0,00	520,91
Vieremä	925,22	48,13	0,00	973,35
Vihti / Vichtis	522,03	45,03	0,00	567,06
Viitasaari	1 248,46	340,67	0,00	1 589,13
Vimpeli	287,32	41,47	0,00	328,79
Virolahti	371,99	4,26	182,67	558,92
Virrat / Virdois	1 162,55	136,52	0,00	1 299,07
Vårdö	101,73	0,39	470,44	572,56
Vöyri / Vörá	782,12	9,19	708,60	1 499,91
Ylitornio / Övertorneå	2 028,73	183,74	0,00	2 212,47
Ylivieska	568,89	4,53	0,00	573,42
Ylöjärvi	1 115,66	208,48	0,00	1 324,14
Ypäjä	182,76	0,49	0,00	183,25
Ähtäri / Etseri	805,84	105,03	0,00	910,87
Äänekoski	884,57	253,82	0,00	1 138,39
<b>Koko maa / Hela landet</b>	<b>303 918,51</b>	<b>34 533,46</b>	<b>52 456,40</b>	<b>390 908,37</b>

Maakunta / Landskap	Maata Land km <sup>2</sup>	Makeaa vettä Sötvatten km <sup>2</sup>	Merivettä Havsvatten km <sup>2</sup>	Yhteensä Summa km <sup>2</sup>
Ahvenanmaa / Åland	1 553,50	29,21	11 741,75	13 324,46
Etelä-Karjala / Södra Karelen	5 327,04	1 545,06	0,00	6 872,10
Etelä-Pohjanmaa / Södra Österbotten	13 444,01	554,88	0,00	13 998,89
Etelä-Savo / Södra Savolax	14 257,04	4 873,35	0,00	19 130,39
Kainuu / Kajanaland	20 197,55	2 489,79	0,00	22 687,34
Kanta-Häme / Egentliga Tavastland	5 198,69	508,93	0,00	5 707,62
Keski-Pohjanmaa / Mellersta Österbotten	5 019,85	199,42	1 243,69	6 462,96
Keski-Suomi / Mellersta Finland	16 703,13	3 245,51	0,00	19 948,64
Kymenlaakso / Kymmenedalen	5 148,87	486,02	1 820,63	7 455,52
Lappi / Lappland	92 675,80	6 310,82	1 383,45	100 370,07
Pirkanmaa / Birkaland	12 586,61	2 026,50	0,00	14 613,11
Pohjanmaa / Österbotten	7 754,13	181,32	10 255,20	18 190,65
Pohjois-Karjala / Norra Karelen	17 761,07	3 822,59	0,00	21 583,66
Pohjois-Pohjanmaa / Norra Österbotten	36 815,95	2 365,97	6 670,54	45 852,46
Pohjois-Savo / Norra Savolax	16 769,62	3 596,56	0,00	20 366,18
Päijät-Häme / Päijänne-Tavastland	5 123,73	1 130,92	0,00	6 254,65
Satakunta	7 820,23	448,04	3 224,41	11 492,68
Uusimaa / Nyland	9 097,62	470,74	6 490,95	16 059,31
Varsinais-Suomi / Egentliga Finland	10 664,07	247,83	9 625,78	20 537,68
<b>Koko maa / Hela landet</b>	<b>303 918,51</b>	<b>34 533,46</b>	<b>52 456,40</b>	<b>390 908,37</b>

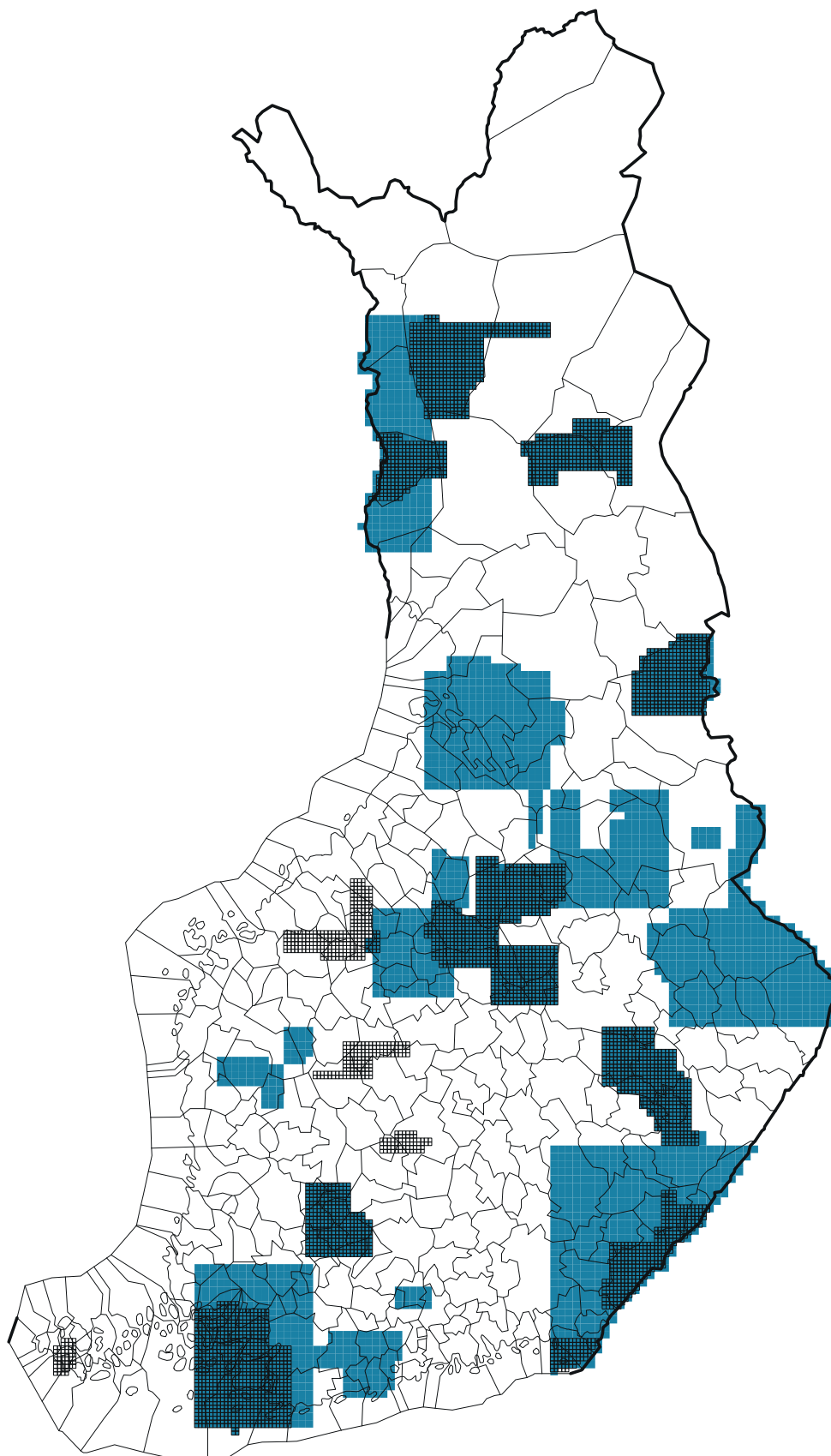
**ILMAKUVAUKSET JA LASERKEILAUKSET**  
*FLYGFOTOGRAFERINGAR OCH LASERSKANNINGAR*



Ilmakuvaus 2017  
*Flygfotografering 2017*



Laserkeilaus 2017  
*Laserskanning 2017*



# MAASTOTIETOKANTA TERRÄNGDATABASEN

Tilanne 31.12.2017 / Läget 31.12.2017

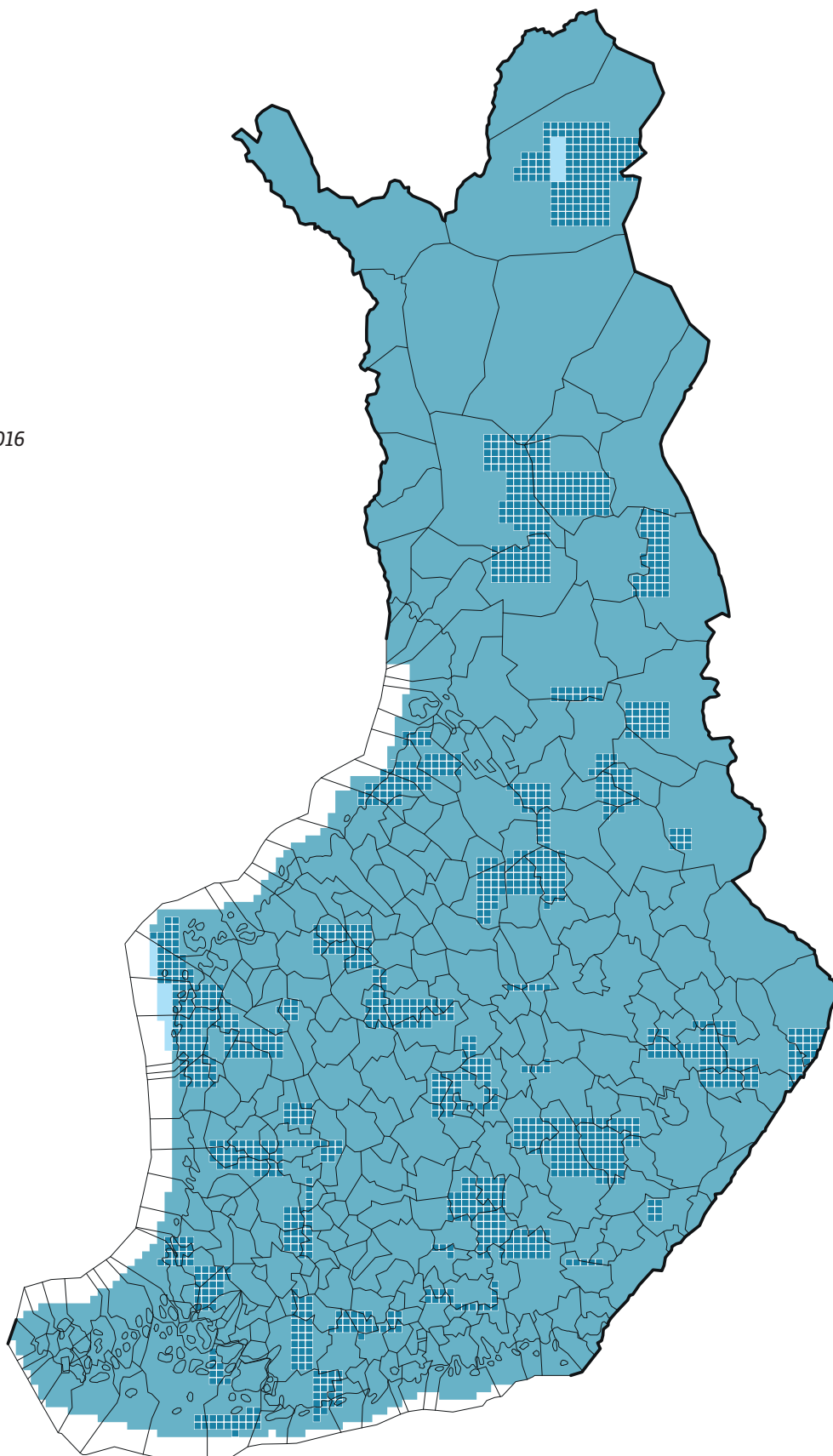
Laatuluokka A  
Kvalitetsklass A



Viety kantaan 2017  
Införts i databasen 2017



Viety kantaan 2000–2016  
Införts i databasen 2000–2016





# PERUSKARTTA 1:25 000

GRUNDKARTA 1:25 000

Tilanne 31.12.2017 / Läget 31.12.2017

1:25 000 karttalehti painettu vuonna  
1:25 000 kartbladet har tryckts år

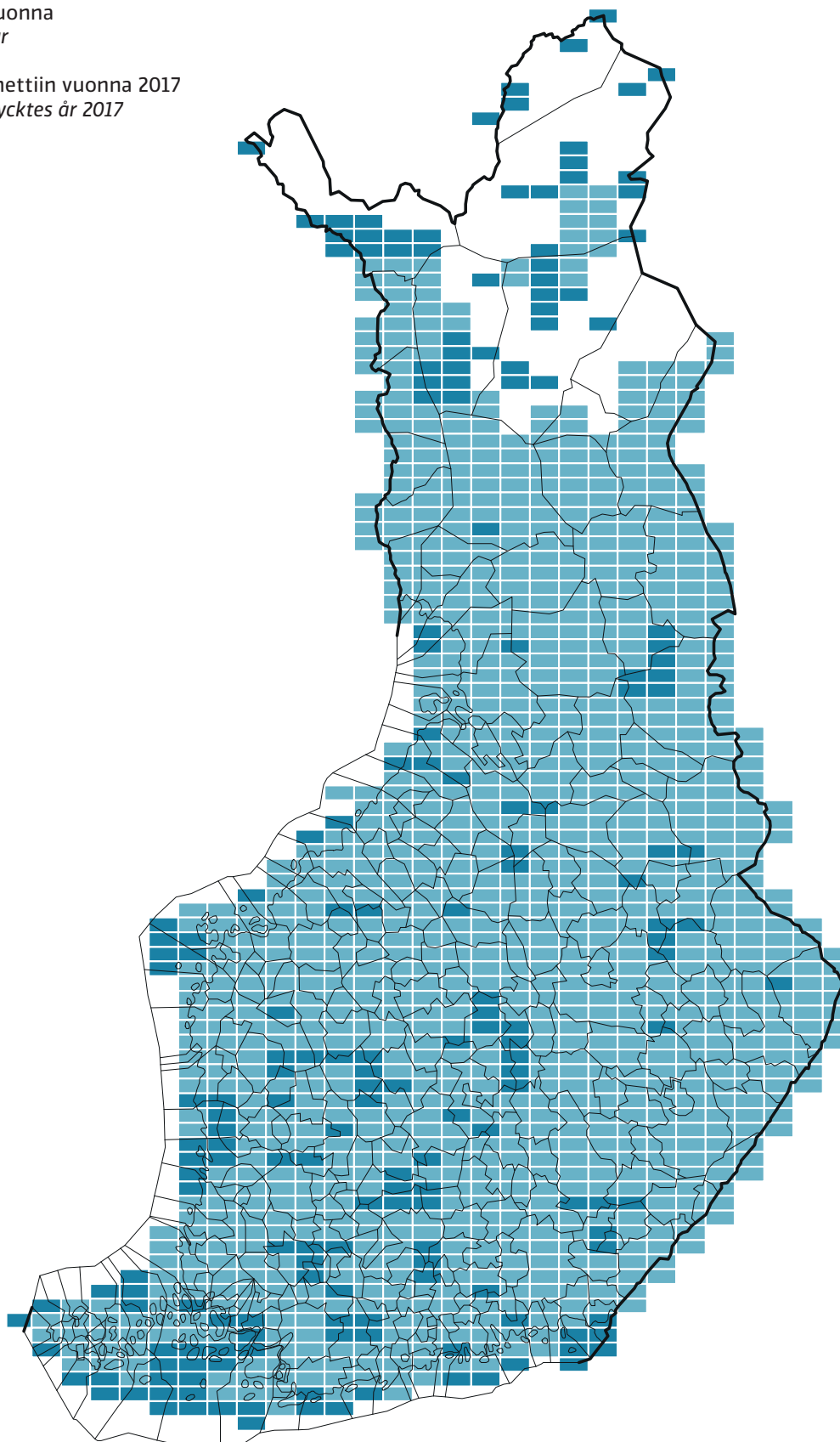
Vuonna 2017 tehdyt kartat painettiin vuonna 2017  
De kartor som gjordes år 2017 trycktes år 2017



2017



2006–2016





**MAASTOKARTTA 1:50 000**  
**TERRÄNGKARTA 1:50 000**

Tilanne 31.12.2017 / Läget 31.12.2017

Maastotietokannasta tuotettu  
TM35-lehtijaossa

*Producerats från terrängdatabasen  
enligt TM35-bladindelning*

Vuonna 2017 tehdyt kartat painettiin  
vuonna 2017

*De kartor som gjordes år 2017 trycktes  
år 2017*



2017



2007–2016

