

# Maanmittauslaitoksen vuositilastoja

## Lantmäteriverkets årsstatistiker

### 2018

SVT SUOMEN VIRALLINEN TILASTO FINLANDS OFFICIELLA STATISTIK  
YMPÄRISTÖ JA LUONNONVARAT 2018 MILJÖ OCH NATURRESURSER 2018

## SISÄLLYS

### MAANMITTAUSLAITOKSEN HENKILÖSTÖ / LANTMÄTERIVERKETS PERSONAL

---

- 5** HENKILÖSTÖN LUKUMÄÄRÄ ORGANISAATIO- JA KOULUTUSTASOITTAIN SEKÄ HENKILÖSTÖN LUKUMÄÄRÄN KEHITYS V. 2008 – 2018.  
*ANTALET ANSTÄLLDA ENLIGT ORGANISATIONS- OCH UTBILDNINGSNIVÅ SAMT PERSONALANTALET UTVECKLING UNDER ÅREN 2008–2018.*

### MAANMITTAUSTOIMITUKSET / LANTMÄTERIFÖRRÄTTNINGAR

---

- 6** VUONNA 2018 VIREILLE TULLEET MAANMITTAUSTOIMITUKSET  
*ANHÄNGIGGJORDA LANTMÄTERIFÖRRÄTTNINGAR 2018*

Maanmittauslaitoksen tilastovuonna antamien toimitusmääräysten lukumäärä. Toimitusmääräykset annetaan lohkomisissa yleensä Maanmittauslaitoksen asiakkaan saannolle myöntämän lainhuudon perusteella ja muissa toimituslajeissa asiakkaiden toimittamien hakemusten perusteella.  
*Antalet förrättningsförrändanden som Lantmäteriverket utfärdat under statistikåret. Vanligtvis utfärdades förrättningsförrändanden vid styckningar på grund av den lagfart som Lantmäteriverket beviljar på kundens förvärv och vid andra förrättningslag på grund av kundens ansökan.*

- 7** VUONNA 2018 LOPPUUNSAATETUT MAANMITTAUSTOIMITUKSET  
*SLUTFÖRDA LANTMÄTERIFÖRRÄTTNINGAR 2018*

Niiden toimitusten lukumäärä, jotka on tilastokauden aikana saatu valmiiksi eli ne toimitukset, jotka on rekisteröity, mutta ei vielä arkistoitu.  
*Antalet förrättningar som har slutförts under statistikperioden, dvs. de förrättningar som har registrerats men ännu inte arkiverats.*

- 7** LOHKOMISIIN KÄYTETTY TYÖAIKA SEKÄ MINIMI- JA MAKSIMIKUSTANNUKSET LOHKOKIIINTEISTÖÄ KOHDEN VUONNA 2018  
*FÖR STYCKNINGAR ANVÄND ARBETSTID SAMT MINIMI- OCH MAXIMIKOSTNADER PER STYCKNINGSFÄSTIGHET 2018*

Lohkomistoimitusta ja muodostettua lohkokiiinteistöä kohden käytetty työaika. Ohessa selviävät myös minimi- ja maksimikustannukset lohkokiiinteistöä kohden tilastokaudella.  
*Per styckningsförrättning och per bildad styckningsfästighet använd arbetstid. Dessutom ingår minimi- och maximikostnader per styckningsfästighet under statistikperioden.*

- 8** VUODELLE 2019 SIIRTYNEET KESKENERÄISET TOIMITUKSET  
*ANTAL OAVSLUTADE FÖRRÄTTNINGAR SOM ÖVERFÖRTS TILL ÅR 2019*

Niiden toimitusten lukumäärä, jotka ovat aloittamatta tai jossakin rekisteröimistä edeltävässä käsittelyvaiheessa Maanmittauslaitoksessa tai niitä koskeva valitus käsiteltävänä maa- ja metsäministeriön tai korkeimmassa oikeudessa.  
*Antalet förrättningar som inte har inletts eller är i ett behandlingsskede som föregår registreringen på Lantmäteriverket eller där besvär behandlas i jorddomstol eller högsta domstolen.*

- 9** MAANMITTAUSTOIMITUSTEN KESKIMÄÄRÄISET KESTOAJAT VUONNA 2018  
*GENOMSNITTLIGA FÖRRÄTTNINGSTIDER 2018*

Maanmittaustoimitusten keskimääräiset kestoajat toimitusmääräyksen antamisesta loppuunsaattamiseen asti, kun oikeuskäsittelyssä olleet toimitukset eivät ole mukana.  
*Genomsnittliga förrättningstider för lantmäteriförrättningar från utfärdande av förrättningsförrändande till slutförande, när förrättningar som behandlas i domstol utesluts.*

## 9 LOHKOMIS- JA HALKOMISTOIMITUKSISSA MUODOSTETUT KIINTEISTÖT VUOSINA 1986–2018 FASTIGHETER SOM BILDATS VID STYCKNING- OCH KLYVNINGSFÖRRÄTTNINGAR ÅREN 1986–2018

Lohkomis- ja halkomistoimituksissa muodostettujen kiinteistöjen lukumäärän kehitys v. 1986–2018.  
*Utvecklingen av antalet fastigheter som bildats vid stycknings- och klyvningsförrättningar åren 1986–2018.*

## 10 MAANTIETOIMITUKSET LANDSVÄGSFÖRRÄTTNINGAR

Maantietoimitusten lukumäärä- ja laajuustiedot käsittelyvaiheittain. Lisäksi viisivuotistilasto toimitusten kilometrimääristä ja osakkaiden lukumääristä.  
*Antalet landsvägsförrättningar och omfattningen av dem enligt behandlingsskede. Därtill femårsstatistik över antalet kilometer och delägare.*

## 11 TILOJEN LUKUMÄÄRÄ 1.1.2019 ANTALET LÄGENHETER 1.1.2019

Tilojen lukumäärät maakunnittain ja suuruusluokittain 1.1.2019 sekä vastaavia tietoja vuodesta 1924 alkaen.  
*Antalet lägenheter per landskap och storleksklass 1.1.2019 samt motsvarande uppgifter fr.o.m. år 1924.*

## 12 LUNASTUSLAIN MUKAISET TOIMITUKSET FÖRRÄTTNINGAR ENLIGT INLÖSNINGSLAGEN

Lunastuslain mukaisten toimitusten lukumäärätiedot lunastusperusteen ja käsittelyvaiheen mukaan jaoteltuina. Lisäksi tietoja lunastuskorvausten määrästä.  
*Antalet förrättningar enligt inlösningslagen indelade enligt inlösningsgrund och behandlingsskede. Dessutom uppgifter om inlösningsersättningar.*

## 12 KIINTEISTÖKAUPAT KOHTEEN KÄYTTÖTARKOITUKSEN MUKAAN FASTIGHETSKÖP ENLIGT KÖOBJEKTETS ANVÄNDNINGÄNDAMÅL

Kiinteistökauppojen lukumäärä v. 2018 jaoteltuna kohteen käyttötarkoituksen mukaan. Tarkempia tietoja kiinteistökauppojen lukumäärästä ja kauppahinnoista saa Maanmittauslaitoksen vuosittain julkaisemasta Kiinteistöjen kauppahintatilastosta sekä kauppahintarekisteristä.  
*Antalet fastighetsköp år 2018 indelade enligt köpobjektets användningsändamål. Närmare uppgifter om antalet fastighetsköp och köpeskilling finns i Köpeskillingsstatistik över fastigheter, som Lantmäteriverket publicerar årligen, och i köpeskillingsregistret.*

## KIRJAAMISASIAT / INSKRIVNINGÄRENDE

---

### 13 VUONNA 2018 VIREILLE TULLEET KIRJAAMISASIAT ANHÄNGIGGJORDA INSKRIVNINGÄRENDE 2018

Tilastovuonna vireille tulleiden kirjaamisasioiden lukumäärä. Kirjaamisasioita ovat lainhuutoasiat, kiinnitysasiat ja erityisiä oikeuksia koskevat asiat.  
Antalet inskrivningsärenden som har blivit anhängiga under statistikåret. Inskrivningsärenden är lagfartsärenden, inteckningsärenden och ärenden gällande särskilda rättigheter.

### 13 VUONNA 2018 RATKAISTUJEN KIRJAAMISASIOIDEN LUKUMÄÄRÄ ANTALET AVGJORDA INSKRIVNINGÄRENDE 2018

Tilastokauden aikana ratkaistujen kirjaamisasioiden lukumäärä.  
Antalet inskrivningsärenden som har avgjorts under statistikperioden.

### 14 VUODELTA 2017 VUODELLE 2019 SIIRTYNEET KIRJAAMISASIAT FRÅN 2018 TILL 2019 ÖVERFÖRDA INSKRIVNINGÄRENDE

Niiden kirjaamisasioiden lukumäärä, joiden käsittely on aloittamatta tai joiden käsittely on kesken.  
Antalet inskrivningsärenden vars handläggning inte har inletts eller vars handläggning är på hälft.

### 14 KIRJAAMISASIOIDEN KÄSITTELYN KESKIMÄÄRÄISET KESTOAJAT VUONNA 2018 INSKRIVNINGÄRENDENAS GENOMSNITTLIGA HANDLÄGGNINGSTIDER 2018

Kirjaamisasioiden käsittelyn keskimääräiset kestoajat laskettuna kirjaamisasian vireilletulosta ratkaisun antamiseen.  
Inskrivningsärendenas genomsnittliga handläggningstiderna räknat från anhängiggörande av inskrivnings-ärende till givande av avgörande.

## JULKAISUT / PUBLIKATIONER

---

### 15 JULKAISTUT ARTIKKELIT PUBLICERADE ARTIKLAR

Maanmittauslaitos on julkaissut 102 referoitua tieteellistä julkaisua ja 9 muuta tieteellistä julkaisua. Muita julkaisuja ilmestyi 26 kappaletta.  
*Lantmäterivärket har publicerat 102 refererade vetenskapliga artiklar och 9 övriga vetenskapliga artiklar. Övriga publikationer publicerades 26 stycken.*

## ASIAKASKONTAKTIT / KUNDKONTAKTER

---

### 15 ASIAKASPALVELUKONTAKTIT KUNDSERVICEKONTAKTER

## KARTASTOTEHTÄVÄT / KARTVERKSUPPGIFTER

---

### 16 GEODEETTISET TYÖT GEODETISKA ARBETEN

Kartoitusten mittauksen perustaksi mitataan kiintopisteistö. Pisteiden koordinaatit ja korkeudet lasketaan mittauksen perusteella. Mittaukset tehdään EUREF-FIN-koordinaattijärjestelmässä ja N2000-korkeusjärjestelmässä.  
*Ett system av fixpunkter mäts upp som grund för kartläggning och mätning. Fixpunkternas koordinater och höjder beräknas utgående från mätningarna, som utförs i EUREF-FIN-koordinatsystemet och 2000-höjdsystemet.*

### 16 ILMAKUVAPALVELUT FLYGFOTOGRAFERINGSTJÄNSTER

Ilmakuvausmaastotiedon keruuta varten. Ilmakuvaus tehdään lentokoneesta 3,5 – 9 kilometrin korkeudesta. Ilmakolmiointi ja tiedonkeruu ilmakuvilta tehdään EUREF-FIN-koordinaattijärjestelmässä ja N2000-korkeusjärjestelmässä.  
*Vid flygfotografering fotograferas terrängen för insamling av terrängdata. Fotograferingen görs från flygplan från 3,5–9 kilometers höjd. Rymdtriangulering och datainsamling från flygbilder utförs i EUREF-FIN-koordinatsystemet och N2000-höjdsystemet.*

### 17 MAASTOTIEDOT TERRÄNGINFORMATION

Maastotiedot kerätään ilmakuvista ja muista tietolähteistä digitaaliseen maastotietokantaan. Maastotietokannasta valmistetaan mm. peruskarttaa 1:25 000 ja maastokarttaa 1:50 000.  
*Terränginformation samlas in från flygbilder och andra informationskällor i den digitala terrängdatabasen. Med hjälp av terrängdatabasen framställs bl.a. grundkartan 1:25 000 och terrängkartan 1:50 000.*

### 18 SUOMEN PINTA-ALA KUNNITTAIN 1.1.2017 FINLANDS AREAL KOMMUNVIS 1.1.2017

Suomen pinta-ala kunnittain -tilasto perustuu Maanmittauslaitoksen maastotietokantaan. Pinta-alat on luokiteltu maahan, makeaan veteen ja meriveteen.  
*Statistiken Finlands areal kommunvis bygger på Lantmäteriverkets terrängdatabas. Arealerna har klassificerats i mark, sötvatten och havsvatten.*

## LIITTEET / BILAGOR

---

### 22 ILMAKUVAUKSET JA LASERKEILAUKSET FLYGFOTOGRAFERINGAR OCH LASERSKANNINGAR

### 23 MAASTOTIETOKANTA TERRÄNGDATABASEN

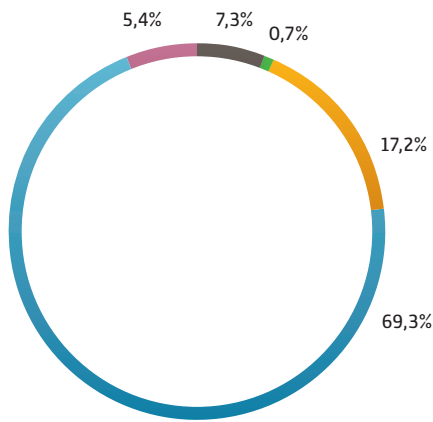
# MAANMITTAUSLAITOKSEN HENKILÖSTÖ / LANTMÄTERIVERKETS PERSONAL

Henkilöstön kokonaislukumäärä 31.12.2018 oli 1809, joista vakinaisia 1611.

Antalet anställda 31.12.2018 var totalt 1809 varav 1611 var fast anställda.

Henkilöstön jakauma toimintayksiköittäin

Fördelningen av personalen enligt verksamhetsenhet



YLEISHALLINTO / ALLMÄN FÖRVALTNING

5,4%

PAIKKATIETOKESKUS FGI / GEODATACENTRALEN FGI

7,3%

KESKUSHALLINTO / CENTRALFÖRVALTNINGEN

0,7%

IT-PALVELUTUOTANTO MITPA / CENTRALEN FÖR ICT-TJÄNSTER

17,2%

TUOTANTO / PRODUKTION

69,3%



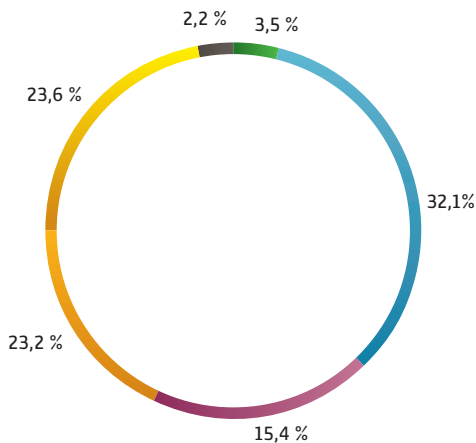
887



922

Henkilöstön jakauma koulutusasteittain

Fördelningen av personalen enligt utbildningsnivå



YLEMPI KORKEAKOULUASTE / HÖGRE HÖGSKOLENIVÅ

23,6%

PERUSASTE / GRUNDSKOLESTADIUM

2,2%

TUTKIJAKOULUTUS / FORSKARUTBILDNING

3,5%

KESKIASTE / MELLANNIVÅ

32,1%

ALEMPI KORKEAKOULUASTE / LÄGRE HÖGSKOLENIVÅ

23,2%

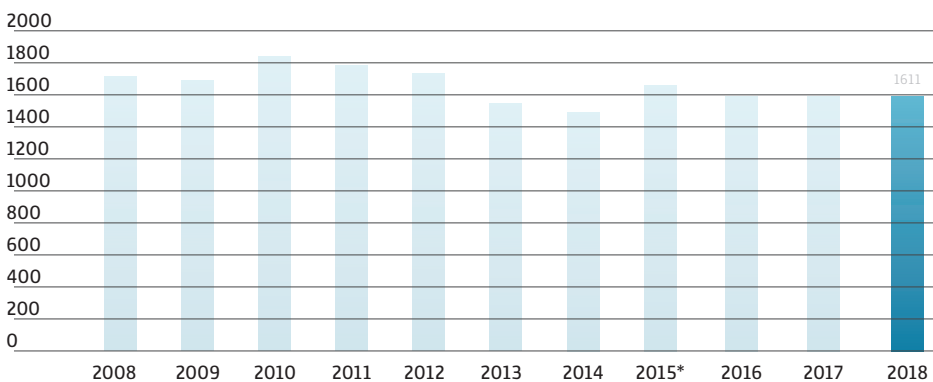
ALIN KORKEA-ASTE / LÄGSTA UTBILDNING PÅ HÖGRE NIVÅ

15,4%

Henkilöstön lukumäärän kehitys 2008–2018 (vakinaiset)

Utvecklingen av personalantalet 2008–2018 (fast anställda)

henkilöä / personer



\* Geodeettinen laitos ja osa Maa- ja metsätalousministeriön tietopalvelukeskus Tikestä yhdistyivät Maanmittauslaitokseen

\* Geodetiska institutet och en del av Jord- och skogsbruksministeriets informationstjänstcentral Tike införlivades med Lantmäteriverket

# MAANMITTAUSTOIMITUKSET / LANTMÄTERIFÖRRÄTTNINGAR

## VUONNA 2018 VIREILLE TULLEET MAANMITTAUSTOIMITUKSET ANHÄNGIGGJORDA LANTMÄTERIFÖRRÄTTNINGAR 2018

LOHKOMINEN /  
STYCKNING

**12 957** KPL / ST.

YKSITYISTIETOIMITUS /  
ENSKILD VÄGFÖRRÄTTNING

**1 377** KPL / ST.

MUU ARVIOINTITOIMITUS /  
ANNAN VÄRDERINGSFÖRRÄTTNING

**752** KPL / ST.

RAUTATIEALUEEN RAJAAMINEN /  
AVGRÄNSNING AV JÄRNVÄGSOMRÅDE

**21** KPL / ST.

RAJANKÄYNTI /  
RÄGÅNG

**997** KPL / ST.

MUUT PERUSTOIMITUKSET /  
ANDRA BASFÖRRÄTTNINGAR

**527** KPL / ST.

MAANTIETOIMITUS /  
LANDSVÄGSFÖRRÄTTNING

**148** KPL / ST.

HALKOMINEN /  
KLYVNING

**194** KPL / ST.

LUNASTUSTOIMITUS /  
INLÖSNINGSFÖRRÄTTNING

**169** KPL / ST.

YHTEISMETSÄN PERUSTAMINEN /  
BILDANDE AV SAMFÄLLD SKOG

**126** KPL / ST.

ALUEELLINEN TIETOIMITUS /  
LOKAL VÄGFÖRRÄTTNING

**8** KPL / ST.

RATATOIMITUS /  
JÄRNVÄGSFÖRRÄTTNING

**9** KPL / ST.

HANKEUUSJAKO /  
PROJEKTNYSKIFTE

**4** KPL / ST.

UUSJAKO/  
ARRONDERING

**7** KPL / ST.

MUUT TILUSJÄRJESTELYTOIMITUKSET /  
ANDRA ÄGOREGLERINGSFÖRRÄTTNINGAR

**6** KPL / ST.

KIINTEISTÖNMÄÄRITYS, KML 283 § JA 277.1 § /  
FASTIGHETSBESTÄMNING, 277 § 1 MOM. OCH 283 § I FBL

**95** KPL / ST.

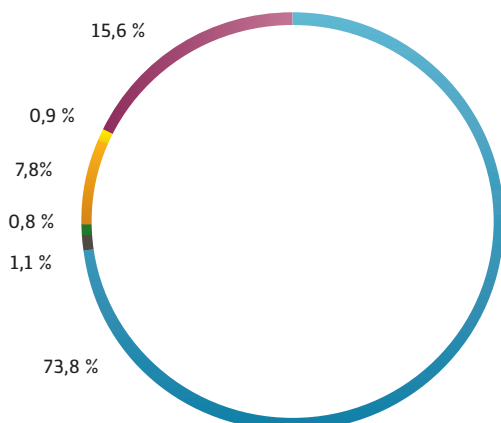
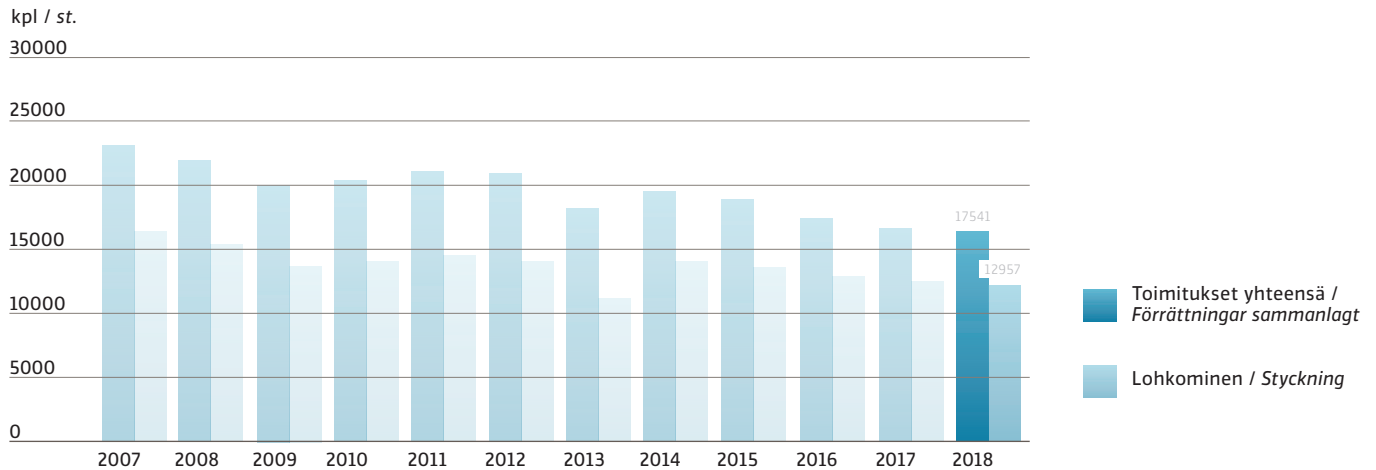
BUDJETTIRAHOITTEINEN ALUEELLINEN TIETOIMITUS /  
BUDGETFINANSIERAD LOKAL VÄGFÖRRÄTTNING

**117** KPL / ST.

YHTEENSÄ /  
SUMMA

**17 514** KPL / ST.

Vireille tulleiden toimitusten lukumäärä 2007–2018  
Antalet anhängiggjorda förrättningar 2007–2018



MUU TOIMITUS /  
ANNAN FÖRRÄTTNING

**15,6 %**

LUNASTUSTOIMITUS /  
INLÖSNINGSFÖRRÄTTNING

**0,9 %**

YKSITYISTIETOIMITUS /  
ENSKILD VÄGFÖRRÄTTNING

**7,8 %**

HALKOMINEN /  
KLYVNING

**1,1 %**

MAANTIETOIMITUS /  
LANDSVÄGSFÖRRÄTTNING

**0,8 %**

LOHKOMINEN /  
STYCKNING

**73,8 %**

## VUONNA 2018 LOPPUUNSAATETUT MAANMITTAUSTOIMITUKSET SLUTFÖRDA LANTMÄTERIFÖRRÄTTNINGAR 2018

LOHKOMINEN /  
STYCKNING

**12 408** KPL / ST.

YKSITYISTIETOIMITUS /  
ENSKILD VÄGFÖRRÄTTNING

**1 234** KPL / ST.

MUU ARVIOINTITOIMITUS /  
ANNAN VÄRDERINGSFÖRRÄTTNING

**671** KPL / ST.

RAUTATIEALUEEN RAJAAMINEN /  
AVGRÄNSNING AV JÄRNVÄGSOMRÅDE

**90** KPL / ST.

RAJANKÄYNTI /  
RÄGÅNG

**897** KPL / ST.

MUUT PERUSTOIMITUKSET /  
ANDRA BASFÖRRÄTTNINGAR

**470** KPL / ST.

MAANTIEOIMITUS /  
LANDSVÄGSFÖRRÄTTNING

**129** KPL / ST.

HALKOMINEN /  
KLYVNING

**136** KPL / ST.

LUNASTUSTOIMITUS /  
INLÖSNINGSFÖRRÄTTNING

**138** KPL / ST.

YHTEISMETSÄN PERUSTAMINEN /  
BILDANDE AV SAMFÄLLD SKOG

**106** KPL / ST.

ALUEELLINEN TIETOIMITUS /  
LOKAL VÄGFÖRRÄTTNING

**2** KPL / ST.

RATATOIMITUS /  
JÄRNVÄGSFÖRRÄTTNING

**5** KPL / ST.

HANKEUUSJAKO /  
PROJEKTNYSKIFTE

**24** KPL / ST.

UUSJAKO/  
ARRONDERING

**11** KPL / ST.

MUUT TILUSJÄRJESTELYTOIMITUKSET /  
ANDRA ÄGOREGLERINGSFÖRRÄTTNINGAR

**58** KPL / ST.

KIINTEISTÖMÄÄRITYS, KML 283 § JA 277.1 § /  
FASTIGHETSBESTÄMNING, 277 § 1 MOM. OCH 283 § I FBL

**63** KPL / ST.

BUDJETTIRAHOITTEINEN ALUEELLINEN TIETOIMITUS /  
BUDGETFINANSIERAD LOKAL VÄGFÖRRÄTTNING

**128** KPL / ST.

YHTEENSÄ /  
SUMMA

**16 570** KPL / ST.

Loppuunsaatettujen toimitusten lukumäärä 2008 – 2018  
Antalet slutförda förrättningar 2008 – 2018

kpl / st.

30000

25000

20000

15000

10000

5000

0

2008 2009 2010 2011 2012 2013 2014 2015 2016 2017 2018

16584  
12408

■ Toimitukset yhteensä /  
Förrättningar sammanlagt

■ Lohkominen / Styckning

**LOHKOMISIIN KÄYTETTY TYÖAIKA SEKÄ MINIMI- JA MAKSIMIKUSTANNUKSET LOHKOKIINTEISTÖÄ KOHDEN V. 2018  
FÖR STYCKNINGAR ANVÄND ARBETSTID SAMT MINIMI- OCH MAXIMIKOSTNADER PER STYCKNINGSFÄSTIGHET ÅR 2018**

LOHKOMISTOIMITUSTA KOHDEN /  
PER STYCKNINGSFÖRRÄTTNING

**19,0**

TUNTIA / TIMMAR

MUODOSTETTUA LOHKOKIINTEISTÖÄ KOHDEN /  
PER BILDAD STYCKNINGSFÄSTIGHET

**14,9**

TUNTIA / TIMMAR

KUSTANNUKSET LOHKOKIINTEISTÖÄ KOHDEN /  
KOSTNADER PER STYCKNINGSFÄSTIGHET

**1226**

EUROA / EURO

## VUODELLE 2019 SIIRTYNEET KESKENERÄISET TOIMITUKSET ANTAL OAVSLUTADE FÖRRÄTTNINGAR SOM ÖVERFÖRTS TILL ÅR 2019

Toimitusten käsittely on jatkunut vuonna 2019 / Behandlingen av förrättningarna har fortsatt under 2019

LOHKOMINEN /  
STYCKNING

**4998** KPL / ST.

YKSITYISTIETOIMITUS /  
ENSKILD VÄGFÖRRÄTTNING

**817** KPL / ST.

MUU ARVIOINTITOIMITUS /  
ANNAN VÄRDERINGSFÖRRÄTTNING

**529** KPL / ST.

RAUTATIENALUEEN RAJAAMINEN /  
EGEN. ÅGOREGLERING

**87** KPL / ST.

RAJANKÄYNTI /  
RÄGÅNG

**337** KPL / ST.

MUUT PERUSTOIMITUKSET /  
ANDRA BASFÖRRÄTTNINGAR

**220** KPL / ST.

MAANTIETOIMITUS /  
LANDSVÄGSFÖRRÄTTNING

**312** KPL / ST.

HALKOMINEN /  
KLYVNING

**246** KPL / ST.

LUNASTUSTOIMITUS /  
INLÖSNINGSFÖRRÄTTNING

**346** KPL / ST.

YHTEISMETSÄN PERUSTAMINEN /  
BILDANDE AV SAMFÄLLD SKOG

**57** KPL / ST.

ALUEELLINEN TIETOIMITUS /  
LOKAL VÄGFÖRRÄTTNING

**11** KPL / ST.

RATATOIMITUS /  
JÄRNVÄGSFÖRRÄTTNING

**32** KPL / ST.

HANKEUUSJAKO /  
PROJEKTNYSKIFTE

**4** KPL / ST.

UUSJAKO/  
ARRONDERING

**38** KPL / ST.

MUUT TILUSJÄRJESTELYTOIMITUKSET /  
ANDRA ÅGOREGLERINGSFÖRRÄTTNINGAR

**4** KPL / ST.

KIINTEISTÖNMÄÄRITYS, KML 283 § JA 277.1 § /  
FASTIGHETSBESTÄMNING, 277 § 1 MOM. OCH 283 § I FBL

**120** KPL / ST.

BUDJETTIRAHOITTEINEN ALUEELLINEN TIETOIMITUS /  
BUDGETFINANSIERAD LOKAL VÄGFÖRRÄTTNING

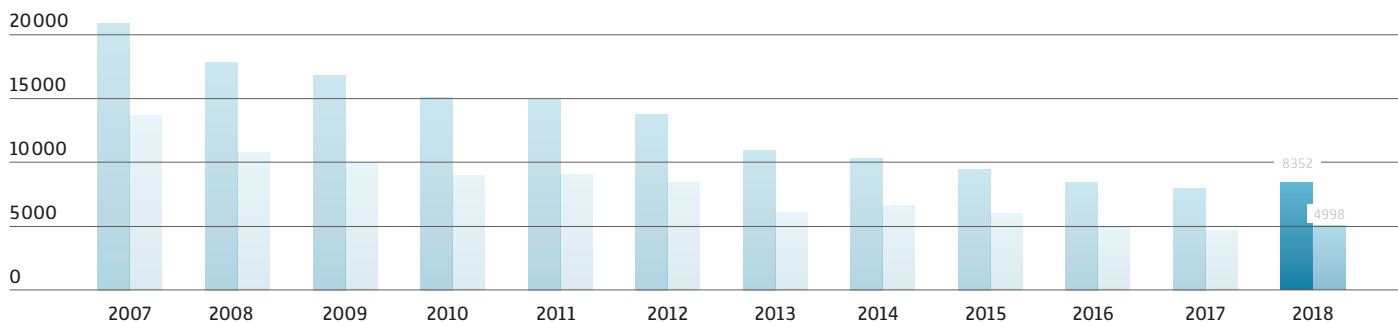
**141** KPL / ST.

YHTEENSÄ /  
SUMMA

**8 299** KPL / ST.

Toimituksia vireillä v. 2007 – 2018 lopussa  
Anhängiga förrättningar i slutet av 2007 – 2018

kpl / st.  
25000



■ Toimitukset yhteensä / Förrättningar sammanlagt

■ Lohkominen / Styckning



## MAANMITTAUSTOIMITUSTEN KESKIMÄÄRÄISET KESTOAJAT VUONNA 2018 (KK) GENOMSNISSLIGA FÖRRÄTTNINGSTIDER 2018 (I ÅR)

LOHKOMINEN /  
STYCKNING

**0,41** V / ÅR

YKSITYISTIETOIMITUS /  
ENSKILD VÄGFÖRRÄTTNING

**0,41** V / ÅR

RAJANKÄYNTI /  
RÄGÅNG

**0,29** V / ÅR

MUUT PERUSTOIMITUKSET /  
ANDRA BASFÖRRÄTTNINGAR

**0,32** V / ÅR

MAANTIETOIMITUS /  
LANDSVÄGSFÖRRÄTTNING

**1,12** V / ÅR

HALKOMINEN /  
KLYVNING

**0,99** V / ÅR

LUNASTUSTOIMITUS /  
INLÖSNINGSFÖRRÄTTNING

**1,20** V / ÅR

RATATOIMITUS /  
JÄRNVÄGSFÖRRÄTTNING

**2,98** V / ÅR

MUU ARVIOINTITOIMITUS /  
ANNAN VÄRDERINGSFÖRRÄTTNING

**0,55** V / ÅR

UUSJAKO /  
ARRONDERING

**10,37** V / ÅR

HANKEUUSJAKO /  
PROJEKTNYSKIFTE

**2,06** V / ÅR

ALUEELLINEN TIETOIMITUS /  
LOKAL VÄGFÖRRÄTTNINGNING

**0,8** V / ÅR

YHTEISMETSÄN PERUSTAMINEN /  
BILDANDE AV SAMFÄLLD SKOG

**0,52** V / ÅR

RAUTATIEALUEEN RAJAAMINEN /  
PROJEKTNYSKIFTE

**2,50** V / ÅR

KIINTEISTÖNMÄÄRITYS, KML 283 § JA 277.1 § /  
FASTIGHETSBESTÄMNING, 277 § 1 MOM. OCH 283 § 1 FBL

**0,65** V / ÅR

MUUT TILUSJÄRJESTELYTOIMITUKSET /  
ANDRA ÄGOREGLERINGSFÖRRÄTTNINGAR

**1,26** V / ÅR

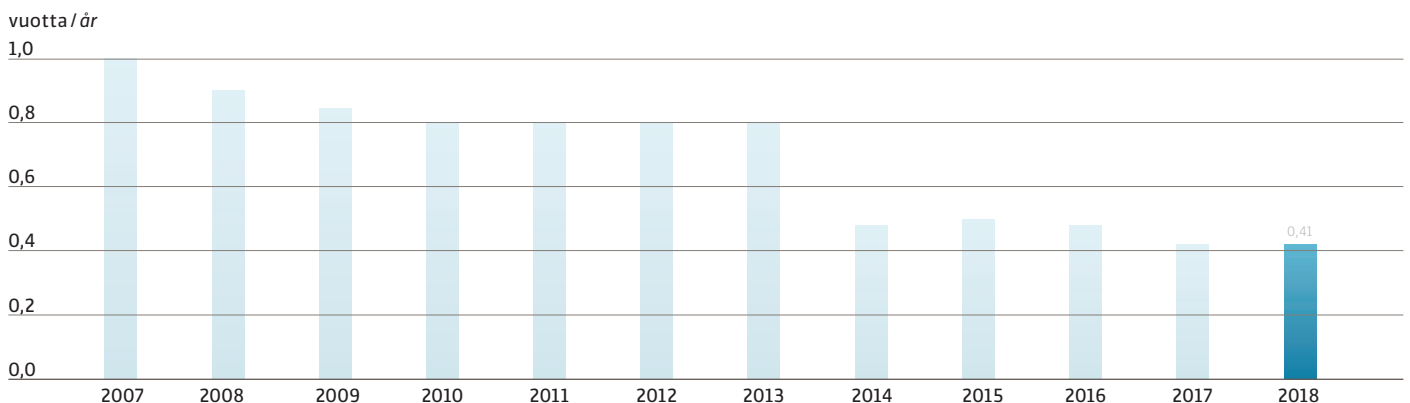
BUDJETTIRAHOITTEINEN ALUEELLINEN  
TIETOIMITUS /  
LOKAL VÄGFÖRRÄTTNINGNING

**0,81** V / ÅR

KESKIARVO /  
MEDELTALET

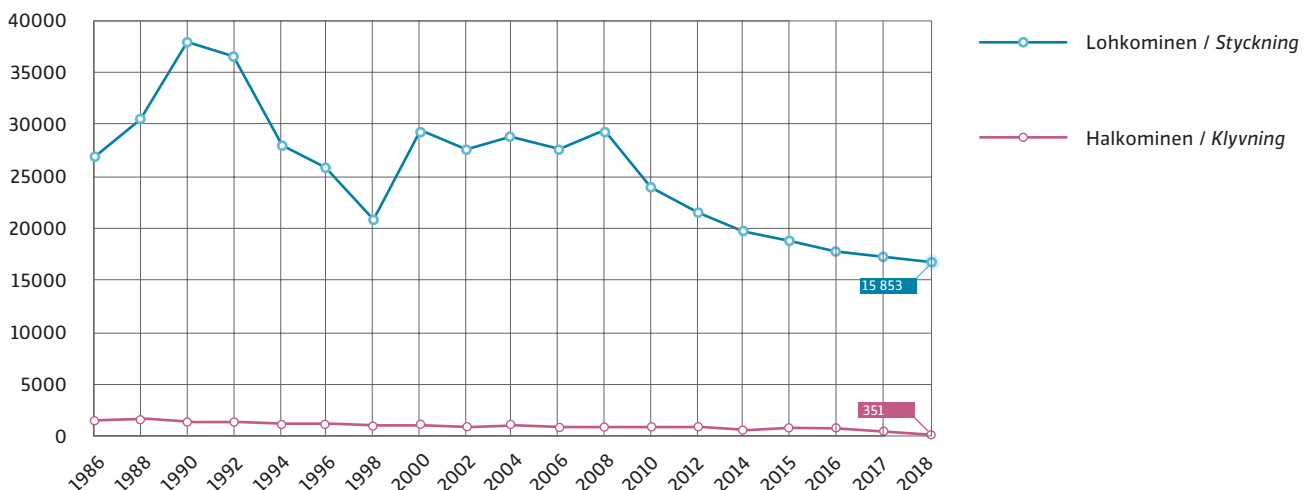
**1,61** V / ÅR

Lohkomisten keskimääräiset kestoajat 2007–2018  
Genomsnittliga förrättningstider i fråga om styckningar 2007–2018



## LOHKOMIS- JA HALKOMISTOIMITUKSISSA MUODOSTETUT KIINTEISTÖT VUOSINA 1986–2018 FASTIGHETER SOM BILDATS VID STYCKNINGS- OCH KLYVNINGSFÖRRÄTTNINGAR 1986–2018

kiinteistöjä /  
fastigheter



## MAANTIETOIMITUKSET LANDSVÄGSFÖRRÄTTNINGAR

---

TOIMITUKSIA VIREILLE V. 2018 /  
ANHÄNGIGGJORDA FÖRRÄTTNING 2018

**175** LKM / ANTAL

**870** KM / KM

---

TOIMITUKSIA REKISTERÖITY V. 2018 /  
REGISTRERADE FÖRRÄTTNING 2018

**147** LKM / ANTAL

**370** KM / KM

---

TOIMITUKSIA VIREILLÄ 31.12.2018 /  
ANHÄNGIGA FÖRRÄTTNINGAR 31.12.2018

**365** LKM / ANTAL

**869** KM / KM

---

MAAOIKEUDESSA TAI KORKEIMMASSA OIKEUDESSA /  
HOS JORDDOMSTOLEN ELLER HÖGSTA DOMSSTOLEN

**9** LKM / ANTAL

**40** KM / KM

---

**TILOJEN LUKUMÄÄRÄ 1.1.2018**  
**ANTALET LÄGENHETER 1.1.2018**

Tilojen lukumäärätiedot pinta-alan mukaan vuodesta 1924 alkaen / Antalet lägenheter enligt areal sedan 1924

Maakunta / Landskap	Tilan pinta-ala (ha) / Lägenhetens areal (ha)													yhteensä / summa
	0 <sup>1)</sup>	alle / under 0,25 ha	0,25–1 ha	1–2 ha	2–5 ha	5–10 ha	10–20 ha	20–50 ha	50–100 ha	100–300 ha	300–500 ha	yli / över 500 ha	tunte-mat. / ej känd	
Uusimaa / Nyland	4912	70879	68910	22790	16321	9730	7772	5962	1922	827	78	49	2132	212284
Varsinais-Suomi / Egent. Finland	423	54855	64899	21439	20891	14469	11328	7919	2514	916	35	29	1238	200955
Satakunta	546	34643	33088	11855	14590	10823	8298	5970	1708	596	37	23	587	122764
Kanta-Häme / Egent. Tavastland	751	25713	25644	7418	6996	5668	5107	3897	1110	476	38	25	323	83166
Pirkanmaa / Birkaland	1310	59625	54055	16411	17016	13125	11516	9548	3023	1195	77	55	543	187499
Päijät-Häme / Päijänne Tavastl.	265	25035	24321	5762	5261	3944	4474	4441	1445	553	34	18	442	75995
Kymenlaakso / Kymmenedalen	2	27742	22134	7153	8466	6355	5542	4415	1233	356	25	16	912	84351
Etelä-Karjala / Södra Karelen	252	17966	17483	6131	7779	5990	5891	5345	1318	311	23	28	426	68943
Etelä-Savo / Södra Savolax	155	23037	40403	12082	12036	9335	10902	12849	4272	1360	126	105	549	127211
Pohjois-Savo / Norra Savolax	214	23902	35180	12510	13473	10301	12342	13825	4382	1666	159	172	411	128538
Pohjois-Karjala / Norra Karelen	298	16517	27110	12188	13282	10263	11269	12292	3511	1067	99	184	460	108540
Keski-Suomi / Mellersta Finland	164	40999	42419	12359	12781	9953	11524	12566	4248	1808	181	147	609	149758
Etelä-Pohjanmaa / S.Österbotten	345	34166	36100	17876	26351	18069	14641	12285	3598	898	47	19	880	165275
Pohjanmaa / Österbotten	354	26255	32421	13043	19213	13699	10214	7132	1550	311	16	10	569	124787
Keski-Pohjanmaa / M.Österbotten	116	8929	8703	2928	4199	3362	3371	3659	1554	511	22	16	430	37800
Pohjois-Pohjanmaa / N. Österbotten	297	51513	47718	18873	23956	18570	17454	18793	9246	5009	255	112	1801	213597
Kainuu / Kajanaland	32	8774	11402	4317	5032	3925	4386	6189	3986	2145	133	136	394	50851
Lappi / Lappland	156	29543	33987	12190	12859	9121	9563	12367	8246	7433	464	128	1489	137546
Ahvenanmaan maakunta / Landskapet Åland	14	4709	8644	2905	2972	1666	1200	1026	441	207	10	1	186	23981
<b>Koko maa / Hela landet</b>	<b>10606</b>	<b>584802</b>	<b>634621</b>	<b>220230</b>	<b>243474</b>	<b>178368</b>	<b>166794</b>	<b>160480</b>	<b>59307</b>	<b>27645</b>	<b>1859</b>	<b>1273</b>	<b>14381</b>	<b>2303841</b>

Tilojen lukumäärä vuosina 1924–2018 / Antalet lägenheter 1924–2018

Vuosi / År	alle / under 1 ha	1–3 ha	3–5 ha	5–10 ha	10–20 ha	20–50 ha	50–100 ha	100–200 ha	200–300 ha	300–500 ha	yli / över 500 ha	tunte-mat. / ej känd	yhteensä / summa
1924	64935	32364	15239	28131	36634	62535	43581	28454	9287	6558	4388	1473	333579
1940 <sup>2)</sup>	198873	85143	40715	63858	76205	107639	57232	32116	8380	5391	3048	835	679435
1944 <sup>2)</sup>	219332	91143	43513	67161	79194	110604	58104	31908	8255	5273	2970	832	718289
1950	232056	87086	40858	60014	68617	96683	52582	30258	7808	5096	2936	855	684849

Vuosi / År	0 <sup>1)</sup>	alle / under 0,25 ha	0,25–1 ha	1–2 ha	2–5 ha	5–10 ha	10–20 ha	20–50 ha	50–100 ha	100–300 ha	300–500 ha	yli / över 500 ha	tunte-mat. / ej känd	yhteensä / summa
1960		238006	98932	161591	118277	93970	104182	130654	59029	35359	3775	2027	154	1045956
1970		332177	141330	207937	144686	111841	119819	145155	63244	36295	3007	1644	16	1307151
1980		439179	190722	260490	167870	127111	131121	151330	63607	34869	2514	1497	16	1570856
1990	9567	519850	378009	202529	191724	142929	142285	155573	63335	32932	2379	1415	2241	1844768
2000	15334	546710	510795	182769	211918	156666	151408	157861	62047	30692	2138	1356	4309	2034003
2006	14785	564946	560548	197014	223736	164696	157219	159404	61441	29632	2050	1318	6569	2143358
2007	14675	567733	567878	199236	225390	165776	157890	159560	61281	29490	2043	1314	6797	2159063
2008	14585	571548	577215	201995	227469	167160	158904	159686	61131	29316	2026	1313	7195	2179543
2009	14374	575555	586432	204722	229898	168683	160060	159777	60929	29164	2008	1313	7574	2200489
2010	14081	577730	592741	206551	231225	169857	160815	159854	60789	29003	2002	1311	7838	2213797
2011	14062	580089	599095	208395	232566	170817	161450	159961	60681	28844	1999	1310	8315	2227584
2012	13371	582453	605762	210472	234305	171975	162146	160008	60484	28612	1984	1162	9069	2241803
2013	12585	585047	615898	213589	236927	173810	163483	160330	60198	28326	1958	1307	10859	2264317
2014	12405	585797	620207	215172	238431	174855	164276	160520	60050	28208	1937	1292	11588	2274738
2015	12280	585962	624255	216504	239819	175939	165086	160597	59861	28105	1923	1285	12518	2284134
2016	11485	585694	628079	217941	241121	176850	165872	160717	59726	27995	1901	1279	12974	2291634
2017	11086	585334	631460	219234	242366	177560	166360	160572	59493	27838	1868	1289	13633	2298093
<b>2018</b>	<b>10606</b>	<b>584802</b>	<b>634621</b>	<b>220230</b>	<b>243474</b>	<b>178368</b>	<b>166794</b>	<b>160480</b>	<b>59307</b>	<b>27645</b>	<b>1859</b>	<b>1273</b>	<b>14381</b>	<b>2303841</b>

1) Pinta-alaluokka otettu käyttöön v. 1986 / Arealklass tagits i bruk år 1986

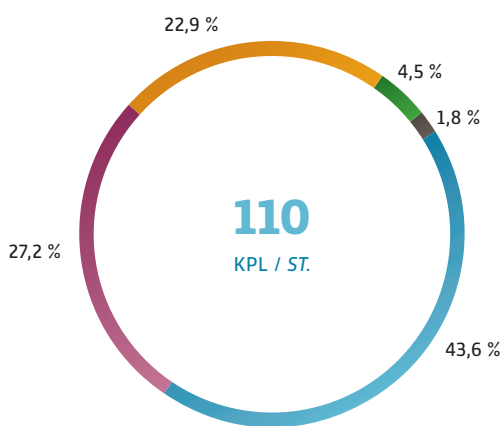
2) V. 1940 ja 1944 luovutettuihin alueisiin kuuluneet tilat sis. lukuihin / Inkl. lägenheter på de 1940 och 1944 överlättna områdena

## LUNASTUSLAIN MUKAISET TOIMITUKSET FÖRRÄTTNINGAR ENLIGT INLÖSNINGSLAGEN

Lunastustoimituksia on tehty vuodesta 1978, jolloin ko. toimituksia koskeva laki astui voimaan.  
Inlösningsförrättningar har verkställts sedan 1978 då lagen om inlösningsförrättningar trädde i kraft.

Lunastusperuste / Inlösningsgrund	Toimituksia vireille Anhängiggjorda förrättningar	Toimituksia loppuun- saat. Slutförda förrättningar	Toimituksia vireillä 31.12.2018 Anhängiga förrättningar 31.12.2018	Maoikeudessa tai korkeimmassa oikeudessa Hos jorddomstolen eller högsta domstolen
Maankäyttö- ja rakennuslaki / Markanvändnings- och bygglag	92	90	179	11
Voimansiirtolaitteisto / Kraftöverföring	35	32	100	3
Ratatoimitus / Järnvägsförrättning	9	5	32	1
<b>Yhteensä / Summa</b>	<b>136</b>	<b>127</b>	<b>311</b>	<b>15</b>

Korvaukset eri lunastusperusteiden mukaan v. 2018, yht. 2 363 449,10 €  
Ersättning enligt olika inlösningsgrunder år 2018, sammanl. 2 363 449,10 €



MAANTIETOIMITUS RAJAN MÄÄRÄMISEKSI /  
LANDSVÄGSFÖRRÄTTNING FÖR UTMÄRKNING EN  
AVGRÄNSNINGSFÖRRÄTTNING

**5**  
KPL  
17 457,67  
EUROA / EURO

MUU ARVIINTITOIMITUS /  
ANNAN VÄRDERINGSFÖRRÄTTNING

**30**  
KPL  
-17 425,00  
EUROA / EURO

MAANTIETOIMITUS /  
LANDSVÄGSFÖRRÄTTNING

**48**  
KPL  
1 436 699,50  
EUROA / EURO

RATATOIMITUS /  
JÄRNVÄGSFÖRRÄTTNING

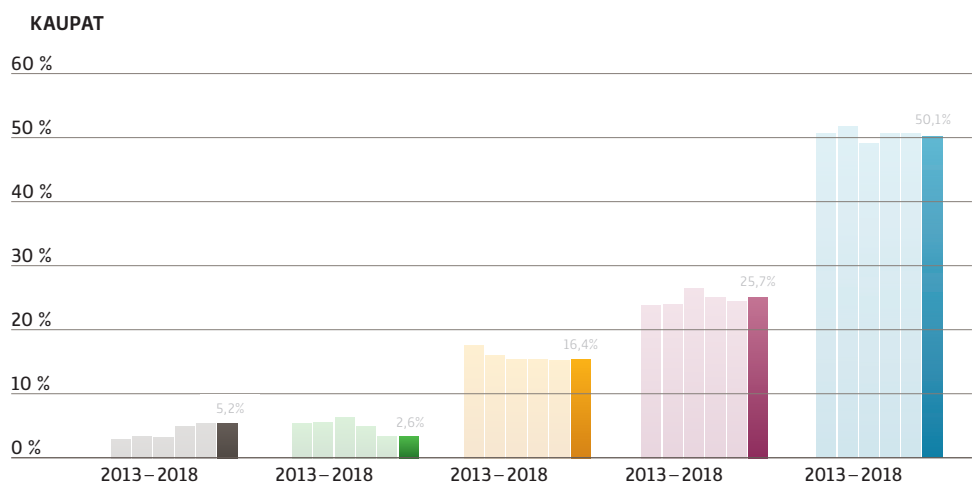
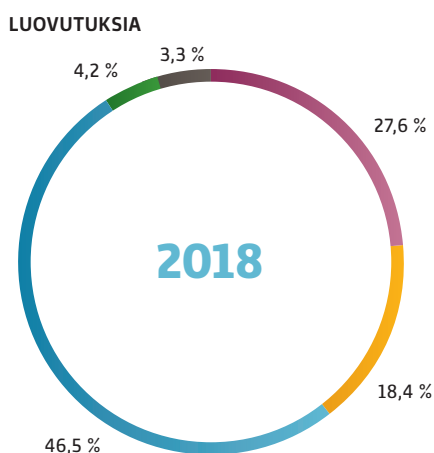
**2**  
KPL  
9 143,74  
EUROA / EURO

LUNASTUSTOIMITUS /  
INLÖSNINGSFÖRRÄTTNING

**25**  
KPL  
917 573,19  
EUROA / EURO

## KIINTEISTÖKAUPAT KOHTEEN KÄYTTÖTARKOITUKSEN MUKAAN FASTIGHETSKÖP EFTER KÖOBJEKTETS ANVÄNDNINGÄNDAMÅL

Kiinteistöluovutuksia tehtiin vuonna 2018 yhteensä 71 383, joista 62 209 oli kiinteistökauppoja.  
År 2018 gjordes sammanlagt 71 383 fastighetsöverlåtelse, av vilka 62 209 var fastighetsköp.



### KAUPPOJA

MUU RAKENTAMINEN /  
ANNAT BYGGANDE

**5,2 %**

MUU KÄYTTÖ /  
ANNAT ÄNDAMÅL

**2,6 %**

VIRKISTYS /  
REKREATION

**16,4 %**

MAA- JA METSÄTALOUS /  
JORD- OCH SKOGSBRUK

**25,7 %**

ASUINRAKENTAMINEN /  
BOSTADSBYGGANDE

**50,1 %**

## KIRJAAMISASIAT / INSKRIVNINGÄRENDE

### VUONNA 2018 VIREILLE TULLEET KIRJAAMISASIAT ANHÄNGIGGJORDA INSKRIVNINGÄRENDE 2018

LAINHUUTOASIA /  
LAGFART

**96 312** KPL / ST.

ERITYINEN OIKEUS /  
SÄRSKILD RÄTTIGHET

**20 704** KPL / ST.

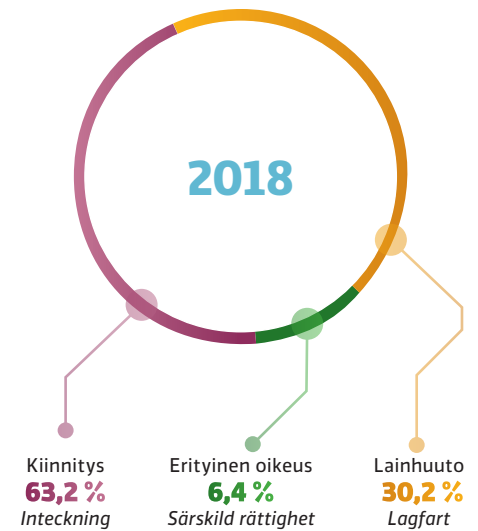
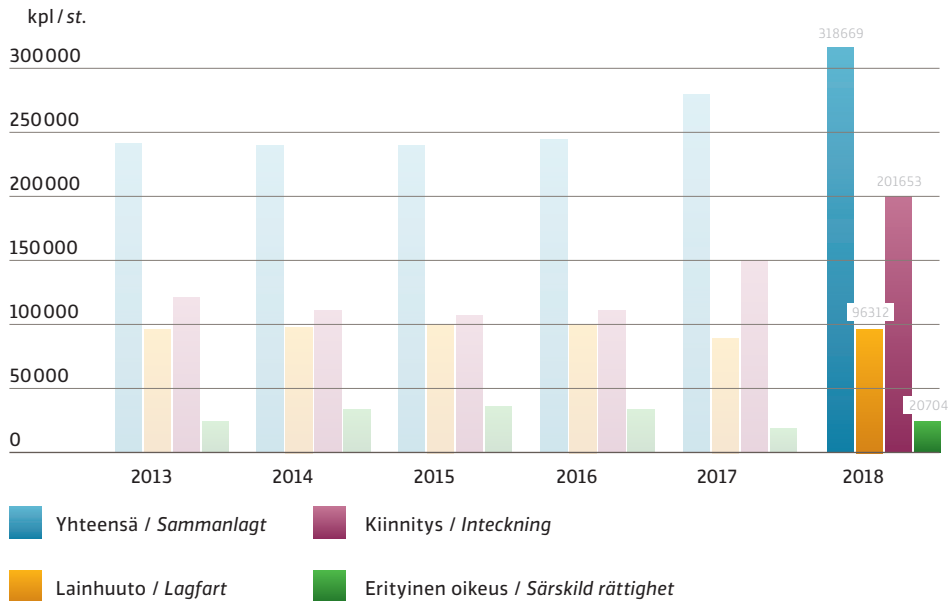
KIINNITYS /  
INTECKNING

**201 653** KPL / ST.

YHTEENSÄ /  
SUMMA

**318 669** KPL / ST.

Vireille tulleiden kirjaamisasioiden lukumäärä 2013–2018  
Antalet anhängiggjorda inskrivningsärenden 2013–2018



### VUONNA 2018 RATKAISTUJEN KIRJAAMISASIOIDEN LUKUMÄÄRÄ ANTALET AVGJORDA INSKRIVNINGÄRENDE 2018

LAINHUUTOASIA /  
LAGFART

**97 008** KPL / ST.

ERITYINEN OIKEUS /  
SÄRSKILD RÄTTIGHET

**21 347** KPL / ST.

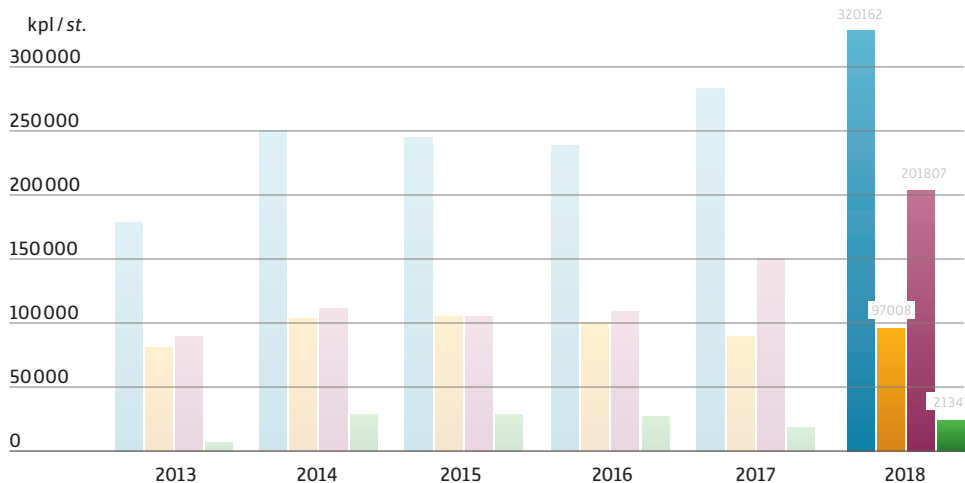
KIINNITYS /  
INTECKNING

**201 807** KPL / ST.

YHTEENSÄ /  
SUMMA

**320 162** KPL / ST.

Ratkaistujen kirjaamisasioiden lukumäärät 2013–2018  
Antalet avgjorda inskrivningsärenden 2013–2018



## VUODELTA 2018 VUODELLE 2019 SIIRTYNEET KIRJAAMISASIAT FRÅN ÅR 2018 TILL ÅR 2019 ÖVERFÖRDA INSKRIVNINGSSÄRENDEN

LAINHUUTOASIA /  
LAGFART

**13 375** KPL / ST.

ERITYINEN OIKEUS /  
SÄRSKILD RÄTTIGHET

**2 576** KPL / ST.

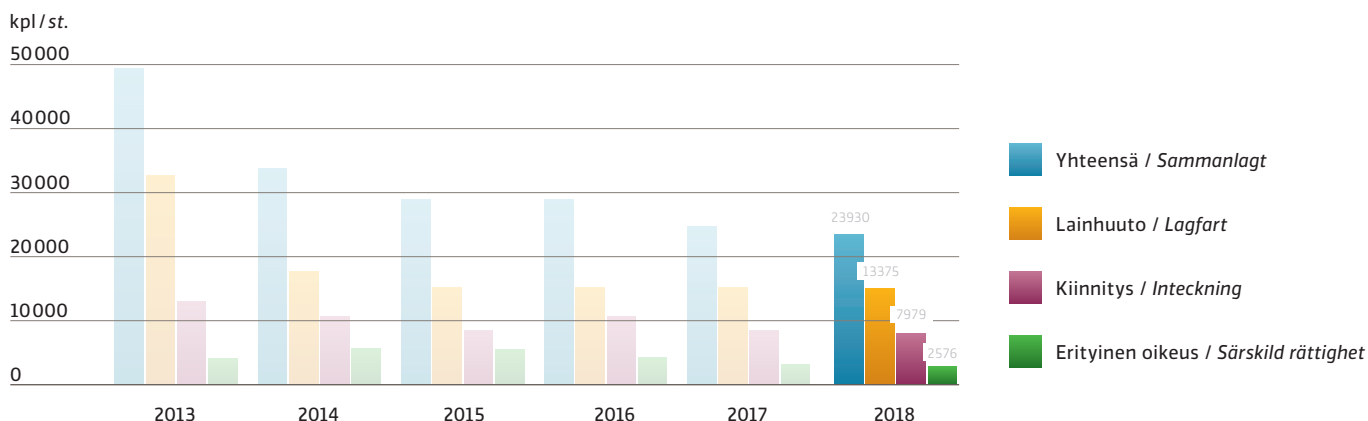
KIINNITYS /  
INTECKNING

**7 979** KPL / ST.

YHTEENSÄ /  
SUMMA

**23 930** KPL / ST.

Kirjaamisasioita vireillä v. 2013–2018 lopussa  
Anhängiga inskrivningsärenden i slutet av 2013–2018



## KIRJAAMISASIOIDEN KÄSITTELYN KESKIMÄÄRÄISET KESTOAJAT VUONNA 2018 (PÄIVINÄ) INSKRIVNINGSSÄRENDENAS GENOMSNITTLIGA HANDLÄGGNINGSTIDER 2018 (I DAGAR)

LAINHUUTOASIA /  
LAGFART

**46** PV / DAGAR

► MEDIAANI / MEDIAN 30 PV / DAGAR

ERITYINEN OIKEUS /  
SÄRSKILD RÄTTIGHET

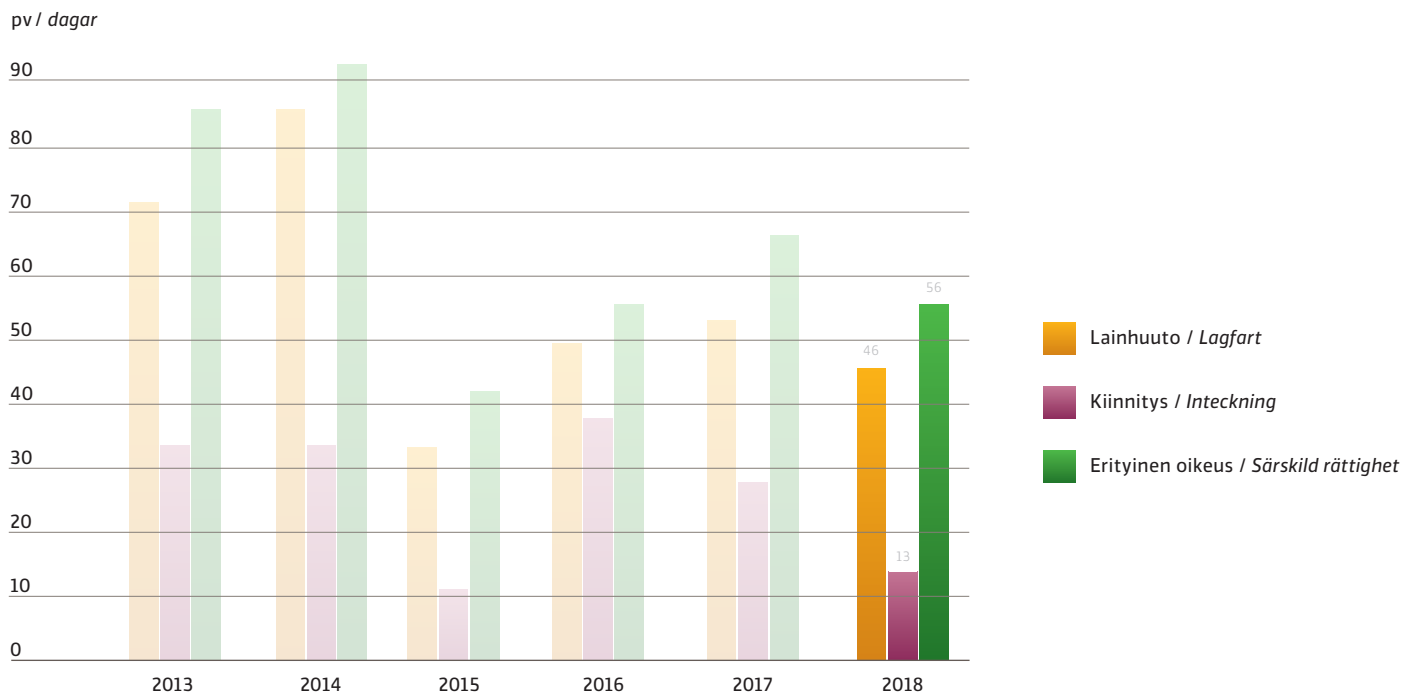
**56** PV / DAGAR

► MEDIAANI / MEDIAN 30 PV / DAGAR

KIINNITYS /  
INTECKNING

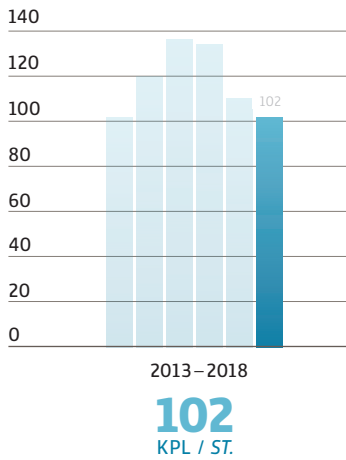
**13** PV / DAGAR

Kirjaamisasioiden käsittelyn keskimääräiset kestoajat v. 2013–2018  
Inskrivningsärendenas genomsnittliga handläggningstider 2013–2018

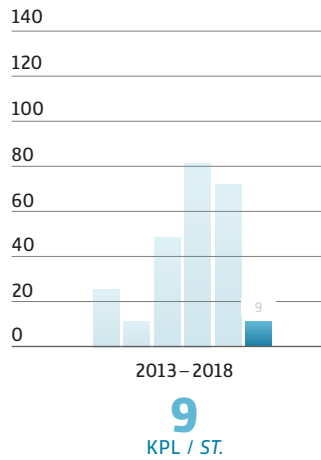


## JULKAISTUT ARTIKKELIT PUBLICERADE ARTIKLAR

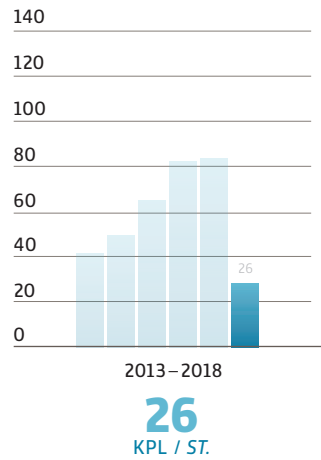
REFEROIDUT TIETEELLISET JULKAISUT /  
REFERERADE VETENSKAPLIGA ARTIKLAR



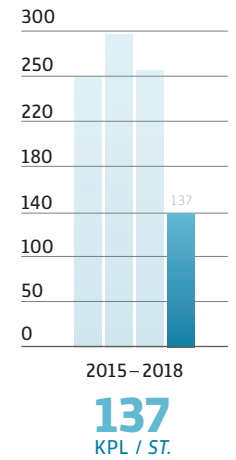
MUUT TIETEELLISET JULKAISUT /  
ÖVRIGA VETENSKAPLIGA ARTIKLAR



MUUT JULKAISUT /  
ÖVRIGA PUBLIKATIONER



YHTEENSÄ /  
TOTALT



## ASIAKASKONTAKTIT / KUNDKONTAKTER

### ASIAKASPALVELUKONTAKTIT 2018 KUNDSERVICEKONTAKTER 2018

	Paikan päällä-tapahtuneet-kontaktit, kpl Besök på plats, st.	Osuus- kaikista yhteyden- otoista, % Andel av alla kontakt- ter, %	Hoidetut puhelin- kontaktit, kpl Skötta ärenden per telefon, st.	Osuus kaikista yhteyden- otoista, % Andel av alla kontakt- ter, %	Saapu- neet sähkö- postit, kpl Inkomna e-brev, st.	Osuus kaikista yhteyden- otoista, % Andel av alla kontakt- ter, %	Verkko- sivujen kautta tulleet kontaktit, kpl Kontakter via webb- platsen, st.	Osuus kaikista yhteyden- otoista, % Andel av alla kontakt- ter, %	Chatin kautta tulleet yhteyden- otot, % Antal kontakter via chat- ten, %	Osuus kaikista yhteyden- otoista, % Andel av alla kontakt- ter, %	Asiointi- palvelussa tehtyjen tilausten määrä, % Antal beställnin- gar via e- tjänsten, %	Osuus kaikista yhteyden- otoista, % Andel av alla kontakt- ter, %	Asiakas- kontaktit, yhteensä, kpl Kund- kontakter- totalt, st.	Asiointi- palveluun kirjautu- neiden määrä Antal in- loggade i e-tjänsten, st.
Tammi / Jan.	4710	30,2	7391	47,4	1914	12,3	1564	10,0	220	1,4	939	5,8	15579	3534
Helmi / Febr.	4517	28,9	7374	47,1	1958	12,5	1797	11,5	209	1,4	749	5,2	15646	3197
Maalis / Mars	5270	28,5	8864	47,9	2260	12,2	2105	11,4	238	1,4	953	5,7	18516	4017
Huhti / April	4478	28,1	7892	49,6	1806	11,4	1729	10,9	214	1,2	1053	6,1	15908	4450
Touko / Maj	5343	27,9	9480	49,5	2270	11,9	2053	10,7	262	1,4	1196	6,3	19148	6136
Kesä / Juni	5043	28,4	9111	51,4	1952	11,0	1617	9,1	292	1,6	1686	9,2	17726	7337
Heinä / Juli	4594	28,5	8232	51,1	1581	9,8	1702	10,6	243	1,4	1982	11,6	16109	7931
Elo / Aug.	5639	29,1	9615	49,6	2021	10,4	2118	10,9	273	1,3	2419	11,9	19393	9755
Syys / Sept.	4942	28,6	8491	49,2	1957	11,3	1862	10,8	290	1,6	2164	12,1	17252	9285
Loka / Okt.	4633	26,9	8769	51,0	1828	10,6	1962	11,4	321	1,6	2220	11,2	17193	9637
Marras / Nov.	4335	27,1	8162	51,1	1762	11,0	1729	10,8	256	1,5	2038	11,9	15988	8342
Joulu / Dec.	3022	28,2	5381	50,1	1103	10,3	1229	11,4	170	1,5	1439	12,7	10735	7916
<b>2018 yht. / totalt</b>	<b>50597</b>	<b>24,6</b>	<b>92224</b>	<b>44,8</b>	<b>21473</b>	<b>10,4</b>	<b>21467</b>	<b>10,8</b>	<b>2988</b>	<b>1,5</b>	<b>18838</b>	<b>9,1</b>	<b>205771</b>	<b>81537</b>
<b>2017 yht. / totalt</b>	<b>56526</b>	<b>28,4</b>	<b>98762</b>	<b>49,6</b>	<b>22412</b>	<b>11,2</b>	<b>21467</b>	<b>10,8</b>					<b>199193</b>	
<b>2016 yht. / totalt</b>	<b>71269</b>	<b>35,3</b>	<b>94801</b>	<b>47,0</b>	<b>25406</b>	<b>12,6</b>	<b>10003</b>	<b>5,0</b>					<b>201524</b>	
<b>2015 yht. / totalt</b>	<b>77640</b>	<b>38,7</b>	<b>97374</b>	<b>48,6</b>	<b>17659</b>	<b>8,8</b>	<b>7778</b>	<b>3,9</b>					<b>200451</b>	
<b>2014 yht. / totalt</b>	<b>92545</b>	<b>42,4</b>	<b>106555</b>	<b>48,8</b>	<b>15650</b>	<b>7,2</b>	<b>3824</b>	<b>1,8</b>					<b>218286</b>	

## KARTASTOTEHTÄVÄT / KARTVERKSUPPGIFTER

### GEODEETTISET TYÖT GEODETISKA ARBETEN

Mittauksilla ylläpidetään EUREF-FIN-koordinaattijärjestelmää ja N2000-korkeusjärjestelmää.  
Mätningarna stöder upprätthållning av EUREF-FIN-koordinatsystemet samt N2000-höjdsystemet.

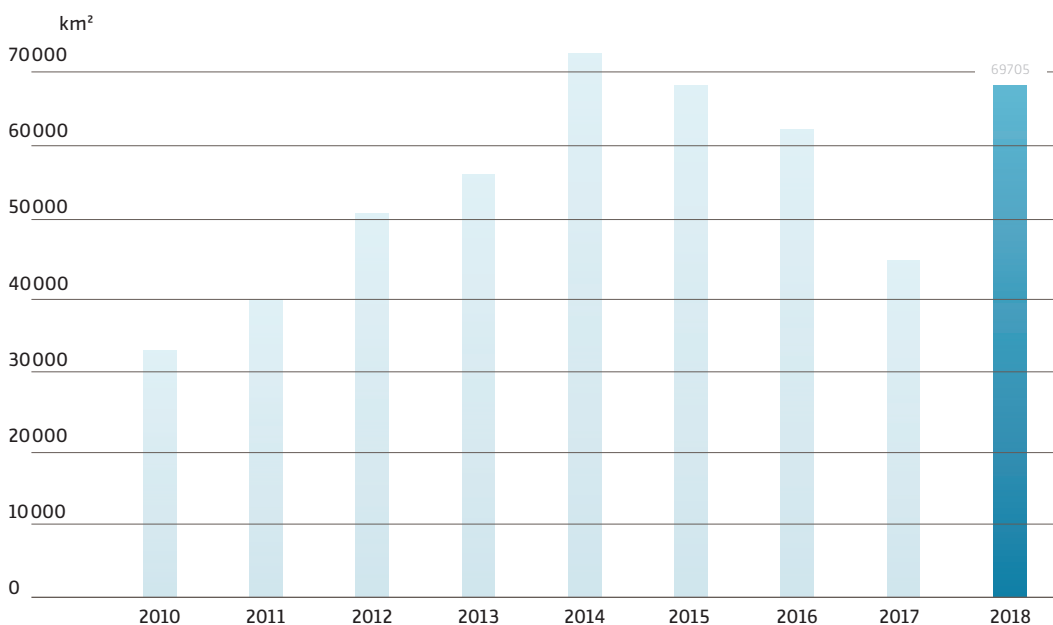
	Lukumäärä / Antal								km							
	2011	2012	2013	2014	2015	2016	2017	2018	2011	2012	2013	2014	2015	2016	2017	2018
Mitattu GPS-pisteitä GPS-punkter	414	178	161	57	n/a	n/a	n/a	n/a								
Mitattu korkeuspisteitä Höjdpunkter	555	555	555	573	496	247	266	202								
Perusvaaitusta Grundavvägning									944	790	790	n/a	n/a	n/a	n/a	n/a

### ILMAKUVAPALVELUT FLYGBILDSTJÄNSTER

Ilmakuvauksia tehdään sekä Maanmittauslaitoksen että ulkopuolisten sidosryhmien käyttöön.  
Flygfotograferingar utförs såväl för Lantmäteriverkets som utomstående intressegruppers behov.

	2010	2011	2012	2013	2014	2015	2016	2017	2018
Ilmakuvia (km <sup>2</sup> ) Flygfoton (km <sup>2</sup> )	98815	93865	96250	36622	41080	33624	28321	24727	47141
Stereomalleja Stereomodeller	49752	46780	47758	37009	88593	116193	120403	109512	100872
Ortokuvia (km <sup>2</sup> ) Ortofoton (km <sup>2</sup> )	119500	115443	106956	83376	89244	118980	133380	158724	227556
Laserkeilattu pinta-ala (km <sup>2</sup> ) Laserskannad areal (km <sup>2</sup> )	32500	40428	51066	56544	71702	68225	61944	44896	69705

#### Laserkeilattu pinta-ala Laserskannad areal





## MAASTOTIEDOT TERRÄNGINFORMATION

Tiedot kerätään maastotietokantaan. Sen kattavuus on 100 % koko maasta.  
Data samlas in i terrängdatabasen. Den täcker 100 % av hela landet.

Maastotietoa kerätty (km<sup>2</sup>):  
Insamlat terränginformation (km<sup>2</sup>):

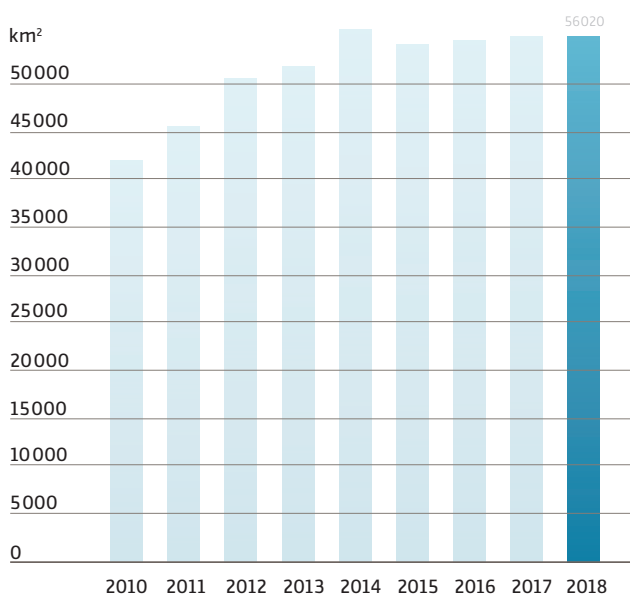
MAASTOTIEDON AJANTASAISTUS /  
UPPDATERING AV TERRÄNGDATA

DIGITAALISTA AINEISTOA MAASTOTIETOKANNASSA 31.12.2018 /  
DIGITALA DATA I TERRÄNGDATABASEN 31.12.2018

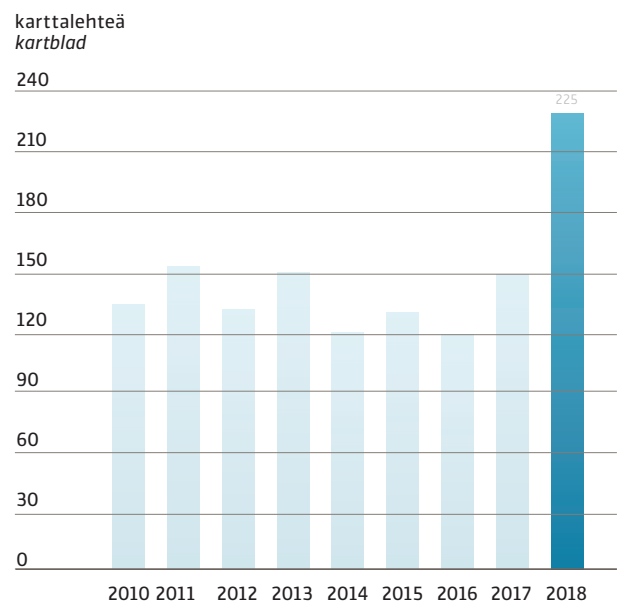
**56 020** KM<sup>2</sup>

**368 333** KM<sup>2</sup>

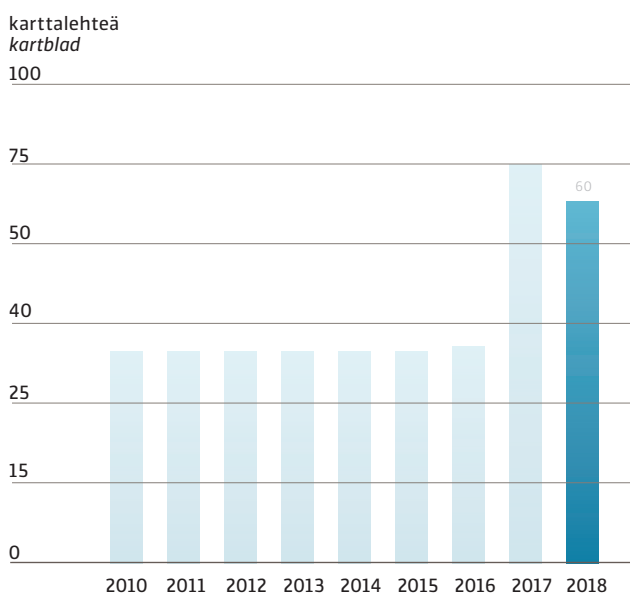
Maastotiedon ajantasaistus  
Uppdatering av terrängdata



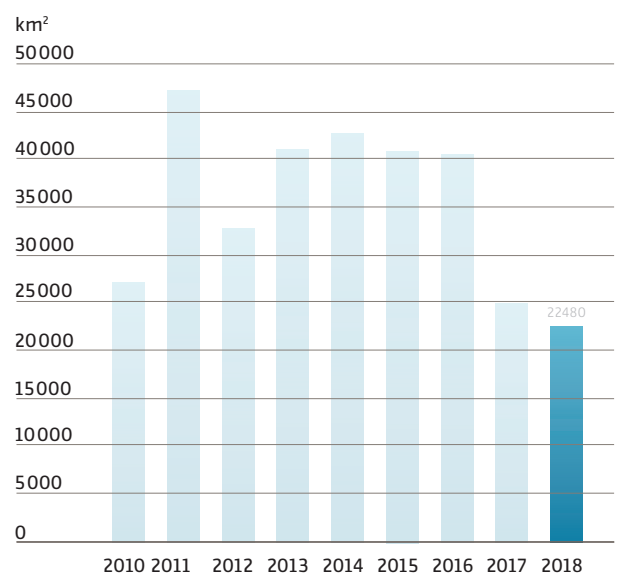
Peruskartta 1:25000  
Grundkarta 1:25000



Maastokartta 1:50000  
Terrängkarta 1:50000



Korkeusmalli 2 m  
Höjdmodell 2 m



**SUOMEN PINTA-ALA KUNNITTAIN 1.1.2019**  
**FINLANDS AREAL KOMMUNVIS 1.1.2019**

Kunta / Kommun	Maata Land km <sup>2</sup>	Makeaa vettä Sötvatten km <sup>2</sup>	Merivettä Havsvatten km <sup>2</sup>	Yhteensä Summa km <sup>2</sup>	Kunta / Kommun	Maata Land km <sup>2</sup>	Makeaa vettä Sötvatten km <sup>2</sup>	Merivettä Havsvatten km <sup>2</sup>	Yhteensä Summa km <sup>2</sup>
Akaa	293,26	21,12	0	314,38	litti	589,84	97,25	0	687,09
Alajärvi	1008,83	47,92	0	1056,75	Ikaalinen / Ikaalis	750,36	92,99	0	843,35
Alavieska	251,41	1,61	0	253,02	Ilmajoki	576,79	2,89	0	579,68
Alavus / Alavo	1087,22	64,24	0	1151,46	Ilomantsi / Ilomants	2763,39	409,29	0	3172,68
Asikkala	563,3	192,25	0	755,55	Imatra	155,01	36,27	0	191,28
Askola	212,42	5,61	0	218,03	Inari / Enare	15056,29	2277,33	0	17333,62
Aura	95,01	0,57	0	95,58	Inkoo / Ingå	349,89	8,11	596,02	954,02
Brändö	108,17	0,29	1534,75	1643,21	Isojoki / Storå	642,38	5,05	0	647,43
Eckerö	107,72	1,46	643,49	752,67	Isokyrö / Storkyro	354,13	2,78	0	356,91
Enonkoski	305,58	113,62	0	419,2	Janakkala	547,44	38,63	0	586,07
Enontekiö / Enontekis	7952,91	438,44	0	8391,35	Joensuu	2381,65	369,32	0	2750,97
Espoo / Esbo	312,33	17,9	197,8	528,03	Jokioinen / Jockis	180,42	1,52	0	181,94
Eura	578,8	51,4	0	630,2	Jomala	142,55	1,75	542,7	687
Eurajoki / Euraåminne	514,77	6,12	984,07	1504,96	Joroinen / Jorois	575,12	136,64	0	711,76
Evijärvi	354,15	36,56	0	390,71	Joutsa	867,02	199,4	0	1066,42
Finström	123,26	6,89	42,35	172,5	Juuka	1501,72	344,86	0	1846,58
Forssa	248,76	4,62	0	253,38	Juupajoki	258,5	16,45	0	274,95
Föglö	134,73	0,26	1734,08	1869,07	Juva	1163,18	182,51	0	1345,69
Geta	84,55	2,91	518,2	605,66	Jyväskylä	1170,97	295,38	0	1466,35
Haapajärvi	766,18	22,93	0	789,11	Jämijärvi	214,3	9,97	0	224,27
Haapavesi	1049,82	36,33	0	1086,15	Jämsä	1571,36	252,54	0	1823,9
Hailuoto / Karlö	201,47	1,68	879,55	1082,7	Järvenpää / Träskända	37,54	2,39	0	39,93
Halsua	413,02	15,32	0	428,34	Kaarina / S:t Karins	150,64	1,05	27,89	179,58
Hamina / Fredrikshamn	609,8	24,01	521,34	1155,15	Kaavi	674,03	115,56	0	789,59
Hammarland	138,35	1,92	1083,9	1224,17	Kajaani / Kajana	1834,78	429,2	0	2263,98
Hankasalmi	571,69	116,06	0	687,75	Kalajoki	922,97	7,04	1461,28	2391,29
Hanko / Hangö	117,41	1,53	681,05	799,99	Kangasala	658,07	212,79	0	870,86
Harjavalta	123,46	4,28	0	127,74	Kangasniemi	1068,84	257,91	0	1326,75
Hartola	542,71	132,67	0	675,38	Kankaanpää	689,62	15,11	0	704,73
Hattula	357,81	69,58	0	427,39	Kannonkoski	445,01	104,87	0	549,88
Hausjärvi	389,36	9,41	0	398,77	Kannus	468,33	2,32	0	470,65
Heinola	675,99	163,29	0	839,28	Karjajoki / Bötom	185,72	0,78	0	186,5
Heinävesi	1029,96	289,62	0	1319,58	Karkkila / Högfors	242,36	12,96	0	255,32
Helsinki / Helsingfors	214,25	0,91	500,32	715,48	Karstula	887,07	76,12	0	963,19
Hirvensalmi	465,28	281,31	0	746,59	Karvia	502,18	17,72	0	519,9
Hollola	651,16	76,3	0	727,46	Kaskinen / Kaskö	10,63	0,15	164,58	175,36
Honkajoki	331,49	1,76	0	333,25	Kauhajoki	1298,98	16,56	0	1315,54
Huittinen	532,64	6,95	0	539,59	Kauhava	1313,78	14,59	0	1328,37
Humppila	147,96	0,65	0	148,61	Kauniainen / Grankulla	5,89	0,11	0	6
Hyrnsalmi	1421,1	100,27	0	1521,37	Kaustinen / Kaustby	353,97	7,15	0	361,12
Hyvinkää / Hyvinge	322,68	14,09	0	336,77	Keitele	482,91	95,39	0	578,3
Hämeenkyrö / Tavastkyro	463,89	41,21	0	505,1	Kemi	95,37	7,38	644,53	747,28
Hämeenlinna / Tavastehus	1785,07	246,47	0	2031,54	Kemijärvi	3504,13	426,78	0	3930,91
Ii	1614,1	52,33	1206	2872,43	Keminmaa	626,35	20,88	0,01	647,24
Iisalmi / Idensalmi	763,03	109,17	0	872,2	Kemiönsaari	686,84	10,91	2103,27	2801,02
					Kempele	110,11	0,2	0,03	110,34

Kunta / Kommun	Maata Land km <sup>2</sup>	Makeaa vettä Sötvatten km <sup>2</sup>	Merivettä Havsvatten km <sup>2</sup>	Yhteensä Summa km <sup>2</sup>	Kunta / Kommun	Maata Land km <sup>2</sup>	Makeaa vettä Sötvatten km <sup>2</sup>	Merivettä Havsvatten km <sup>2</sup>	Yhteensä Summa km <sup>2</sup>
Kerava / Kervo	30,63	0,16	0	30,79	Liminka / Limingo	637,31	5,37	9,03	651,71
Keuruu	1257,97	172,6	0	1430,57	Liperi	726,87	434,36	0	1161,23
Kihniö	357,11	33,39	0	390,5	Lohja / Lojo	939,16	170,57	0	1109,73
Kinnula	460,2	35,53	0	495,73	Loimaa	848,13	3,8	0	851,93
Kirkkonummi / Kyrkslätt	366,23	27,35	623,43	1017,01	Loppi	597,63	58,34	0	655,97
Kitee	1253,57	470,81	0	1724,38	Loviisa / Lovisa	819,76	25,78	905,98	1751,52
Kittilä	8094,39	168,58	0	8262,97	Luhanka	214,5	98,75	0	313,25
Kiuruvesi	1328,14	94,76	0	1422,9	Lumijoki	213,87	0,25	76,17	290,29
Kivijärvi	483,96	115,92	0	599,88	Lumparland	36,35	0,04	50,65	87,04
Kokemäki / Kumo	480,47	50,79	0	531,26	Luoto / Larsmo	142,45	34,1	676,73	853,28
Kokkola / Karleby	1445,11	42,01	1243,68	2730,8	Luumäki	750,06	109,78	0	859,84
Kolari	2559,2	58,67	0	2617,87	Maalahti / Malax	521,75	4,07	1429,12	1954,94
Konnevesi	512,93	167,92	0	680,85	Maarianhamina / Mariehamn	11,8	0	8,95	20,75
Kontiolahti	799,2	230,63	0	1029,83	Marttila	195,31	0,68	0	195,99
Korsnäs	236,01	3,79	1184,91	1424,71	Masku	174,75	1,17	28,09	204,01
Koski TL	191,49	0,93	0	192,42	Merijärvi	229,94	1,69	0	231,63
Kotka	272,03	5,72	672,01	949,76	Merikarvia / Sastmola	446,12	4,6	795,5	1246,22
Kouvola	2558,24	325,05	0	2883,29	Miehikkälä	422,47	17,9	0	440,37
Kristiinankaupunki / Kristinestad	683,04	14,5	981,44	1678,98	Mikkeli / S:t Michel	2548,36	681,21	0	3229,57
Kruunupyö / Kronoby	712,86	38,85	0,94	752,65	Muhos	783,74	13,52	0	797,26
Kuhmo	4806,52	650,32	0	5456,84	Multia	733,24	32,39	0	765,63
Kuhmoinen	660,95	275,73	0	936,68	Muonio	1906	133,97	0	2039,97
Kumlinge	98,98	0,38	766,52	865,88	Mustasaari / Korsholm	849,13	17,42	2312,05	3178,6
Kuopio	3241,03	1085,33	0	4326,36	Muurame	144,05	50	0	194,05
Kuortane	462,18	22,71	0	484,89	Mynämäki	519,79	2,52	13,77	536,08
Kurikka	1724,62	19,28	0	1743,9	Myrskylä / Mörskom	200,36	5,99	0	206,35
Kustavi / Gustavs	165,81	1,88	602,46	770,15	Mäntsälä	580,82	15,29	0	596,11
Kuusamo	4978,3	830,66	0	5808,96	Mänttä-Vilppula	534,85	122,23	0	657,08
Kyyjärvi	448,2	21,41	0	469,61	Mäntyharju	980,87	230,11	0	1210,98
Kärkölä	256,49	2,81	0	259,3	Naantali / Nådendal	312,45	3,93	371,63	688,01
Kärsämäki	695,97	4,96	0	700,93	Nakkila	182,91	1,97	0	184,88
Kökar	63,58	0,43	2101,01	2165,02	Nivala	527,88	8,99	0	536,87
Lahti / Lahtis	459,48	58,16	0	517,64	Nokia	288,27	59,55	0	347,82
Laihia / Laihela	505,16	3,28	0	508,44	Nousiainen / Nousis	198,99	0,57	0	199,56
Laitila	531,61	13,71	0	545,32	Nurmes	1601,04	253,74	0	1854,78
Lapinjärvi / Lapträsk	329,88	9,43	0	339,31	Nurmijärvi	361,87	5,39	0	367,26
Lapinlahti	1096,59	148,55	0	1245,14	Närpiö / Närpes	977,71	7,75	1348,68	2334,14
Lappajärvi	420,81	102,92	0	523,73	Orimattila	785,18	28,83	0	814,01
Lappeenranta / Villmanstrand	1433,78	289,78	0	1723,56	Oripää	117,64	0,08	0	117,72
Lapua / Lappo	737,15	13,63	0	750,78	Orivesi	799,65	160,44	0	960,09
Laukaa	648,49	177,1	0	825,59	Oulainen	587,8	9,74	0	597,54
Lemi	217,9	44,58	0	262,48	Oulu / Uleåborg	2971,96	80,08	765,5	3817,54
Lemland	113,23	0,87	851,2	965,3	Outokumpu	445,82	138,24	0	584,06
Lempäälä	269,55	37,51	0	307,06	Padasjoki	523,12	206,73	0	729,85
Leppävirta	1135,98	383,66	0	1519,64	Paimio / Pemark	238,4	1,62	2,24	242,26
Lestijärvi	480,3	78,76	0	559,06	Paltamo	918,24	220,87	0	1139,11
Lieksa	3417,89	649,82	0	4067,71	Parainen / Pargas	883,12	10,11	4654,88	5548,11
Lieto / Lundo	300,52	2,04	0	302,56	Parikkala	592,01	168,7	0	760,71
					Parkano	852,93	56,74	0	909,67

Kunta / Kommun	Maata Land km <sup>2</sup>	Makeaa vettä Sötvatten km <sup>2</sup>	Merivettä Havsvatten km <sup>2</sup>	Yhteensä Summa km <sup>2</sup>	Kunta / Kommun	Maata Land km <sup>2</sup>	Makeaa vettä Sötvatten km <sup>2</sup>	Merivettä Havsvatten km <sup>2</sup>	Yhteensä Summa km <sup>2</sup>
Pedersöre / Pedersören kunta	794,26	31,79	0	826,05	Saltvik	152,23	7,37	1007,27	1166,87
Pelkosenniemi	1836,14	45,4	0	1881,54	Sastamala	1429,04	102,71	0	1531,75
Pello	1738,64	126,02	0	1864,66	Sauvo / Sagu	252,61	1,27	45,6	299,48
Perho	747,87	27,32	0	775,19	Savitaipale	539,18	151,38	0	690,56
Pertunmaa	374,44	79,75	0	454,19	Savonlinna / Nyslott	2238,09	1359,61	0	3597,7
Petäjävesi	456,4	39,01	0	495,41	Savukoski	6439,2	57,3	0	6496,5
Pieksämäki	1568,7	267,52	0	1836,22	Seinäjäki	1431,78	37,46	0	1469,24
Pielavesi	1153,22	253,29	0	1406,51	Sievi	787,14	13,42	0	800,56
Pietarsaari / Jakobstad	88,45	3,43	304,47	396,35	Siikainen	463,31	28,02	0	491,33
Pihtipudas	1074,9	172,59	0	1247,49	Siikajoki	1051,61	8,84	593,44	1653,89
Pirkkala / Birkala	81,42	22,55	0	103,97	Siikalatva	2172,94	56,24	0	2229,18
Polvijärvi	804,16	154,16	0	958,32	Siilinjärvi	400,96	106,85	0	507,81
Pomarkku / Påmark	301,18	30,87	0	332,05	Simo	1447,34	19,98	618,96	2086,28
Pori / Björneborg	1155,83	61,9	844,27	2062	Sipoo / Sibbo	339,62	3,02	355,96	698,6
Pornainen / Borgnäs	146,52	3,57	0	150,09	Siuntio / Sjundeå	241,1	8,84	16,17	266,11
Porvoo / Borgå	654,42	10,11	1475,28	2139,81	Sodankylä	11691,64	723,76	0	12415,4
Posio	3039,79	505,11	0	3544,9	Soini	551,95	22,27	0	574,22
Pudasjärvi	5638,16	229,06	0	5867,22	Somero	667,81	29,86	0	697,67
Pukkila	145,03	0,91	0	145,94	Sonkajärvi	1465,92	110,87	0	1576,79
Punkalaidun	361,08	2,94	0	364,02	Sotkamo	2648,8	303,06	0	2951,86
Puolanka	2461,3	137,38	0	2598,68	Sottunga	28,04	0,02	314,38	342,44
Puumala	794,18	443,57	0	1237,75	Sulkava	584,53	184,67	0	769,2
Pyhtää / Pyttis	324,75	11,65	444,56	780,96	Sund	108,21	4,29	71,82	184,32
Pyhäjoki	543,01	6	816,08	1365,09	Suomussalmi	5270,58	587,01	0	5857,59
Pyhäjärvi	1310,8	148,66	0	1459,46	Suonenjoki	713,54	148,79	0	862,33
Pyhäntä	810,67	36,81	0	847,48	Sysmä	666,3	269,88	0	936,18
Pyhäntä	143,49	4,89	143,37	291,75	Säkylä	406,75	120,96	0	527,71
Pälkäne	560,6	177,54	0	738,14	Taipalsaari	344,84	417,1	0	761,94
Pöytyä	750,07	23,62	0	773,69	Taivalkoski	2437,85	212,81	0	2650,66
Raahe / Brahestad	1014,38	12,83	861,76	1888,97	Taivassalo / Tövsala	140,28	1,68	75,72	217,68
Raasepori / Raseborg	1148,27	67,18	1138,79	2354,24	Tammela	640,53	74,62	0	715,15
Raisio / Reso	48,76	0,6	0,7	50,06	Tampere / Tammerfors	524,95	164,64	0	689,59
Rantasalmi	559,2	365,99	0	925,19	Tervo	347,75	146,55	0	494,3
Ranua	3453,62	241,17	0	3694,79	Tervola	1559,74	32,29	0	1592,03
Rauma / Raumo	495,83	13,71	600,58	1110,12	Teuva / Östermark	554,67	1,38	0	556,05
Rautalampi	538,96	223,03	0	761,99	Tohmajärvi	837,76	57,6	0	895,36
Rautavaara	1150,95	84,3	0	1235,25	Toholampi	608,82	8,07	0	616,89
Rautjärvi	351,51	50,39	0	401,9	Toivakka	361,45	52,49	0	413,94
Reisjärvi	474,45	28,74	0	503,19	Tornio / Torneå	1188,78	40,46	119,59	1348,83
Riihimäki	121,01	4,55	0	125,56	Turku / Åbo	245,66	3,47	57,22	306,35
Ristijärvi	835,64	62,3	0	897,94	Tuusniemi	543,18	156,25	0	699,43
Rovaniemi	7581,51	435,24	0	8016,75	Tuusula / Tusby	219,5	5,96	0	225,46
Ruokolahti	942,27	277,58	0	1219,85	Tyrnävä	491,81	3,04	0	494,85
Ruovesi	776,98	173,18	0	950,16	Ulvila / Ulvsby	400,65	21,86	0	422,51
Rusko	127,15	0,75	0	127,9	Urala	475,4	29,98	0	505,38
Rääkkylä	427,61	272,07	0	699,68	Utajärvi	1671,17	65,56	0	1736,73
Saarijärvi	1251,72	171	0	1422,72	Utsjoki	5145,98	226,02	0	5372
Salla	5729,66	143,03	0	5872,69	Uurainen	347,98	24,28	0	372,26
Salo	1986,6	75,12	106,57	2168,29	Uusikaarlepyy / Nykarleby	732,66	4,52	938,02	1675,2
					Uusikaupunki / Nystad	502,75	47,44	1382,24	1932,43

Kunta / Kommun	Maata Land km <sup>2</sup>	Makeaa vettä Sötvatten km <sup>2</sup>	Merivettä Havsvatten km <sup>2</sup>	Yhteensä Summa km <sup>2</sup>
Vaala	1302,72	461,33	0	1764,05
Vaasa / Vasa	364,67	4,87	205,59	575,13
Valkeakoski	272,04	99,99	0	372,03
Valtimo	800,32	37,75	0	838,07
Vantaa / Vanda	238,37	1,98	0	240,35
Varkaus	385,63	138,85	0	524,48
Vehmaa	188,85	3,24	10	202,09
Vesanto	422,62	147,18	0	569,8
Vesilahti	301,02	52,92	0	353,94
Veteli / Vetil	502,13	18,78	0	520,91
Vieremä	925,21	48,14	0	973,35
Vihti / Vichtis	522,02	45,04	0	567,06
Viitasaari	1248,55	340,57	0	1589,12
Vimpeli	287,32	41,47	0	328,79
Virolahti	371,99	4,26	182,73	558,98
Virrat / Virdois	1162,65	136,43	0	1299,08
Vårdö	101,73	0,39	470,44	572,56
Vöyri / Vörá	782,14	9,19	708,59	1499,92
Ylitornio / Övertorneå	2028,04	184,43	0	2212,47
Ylivieska	568,89	4,53	0	573,42
Ylöjärvi	1115,64	208,5	0	1324,14
Ypäjä	182,76	0,49	0	183,25
Ähtäri / Etseri	805,82	105,05	0	910,87
Äänekoski	884,57	253,82	0	1138,39
<b>Koko maa / Hela landet</b>	<b>303 921,09</b>	<b>34 533,52</b>	<b>52 453,95</b>	<b>390 908,56</b>

Maakunta / Landskap	Maata Land km <sup>2</sup>	Makeaa vettä Sötvatten km <sup>2</sup>	Merivettä Havsvatten km <sup>2</sup>	Yhteensä Summa km <sup>2</sup>
Ahvenanmaa / Åland	1 553,48	29,27	11 741,71	13 324,46
Etelä-Karjala / Södra Karelen	5 326,56	1 545,56	0,00	6 872,12
Etelä-Pohjanmaa / Södra Österbotten	13 444,15	554,76	0,00	13 998,91
Etelä-Savo / Södra Savolax	14 256,33	4 874,04	0,00	19 130,37
Kainuu / Kajanaland	20 196,96	2 490,41	0,00	22 687,37
Kanta-Häme / Egentliga Tavastland	5 198,75	508,88	0,00	5 707,63
Keski-Pohjanmaa / Mellersta Österbotten	5 019,55	199,73	1 243,68	6 462,96
Keski-Suomi / Mellersta Finland	16 703,18	3 245,48	0,00	19 948,66
Kymenlaakso / Kymmenedalen	5 149,12	485,84	1 820,64	7 455,60
Lappi / Lappland	92 674,72	6 312,24	1 383,09	100 370,05
Pirkanmaa / Birkaland	12 587,26	2 025,80	0,00	14 613,06
Pohjanmaa / Österbotten	7 755,05	180,49	10 255,12	18 190,66
Pohjois-Karjala / Norra Karelen	17 761,00	3 822,65	0,00	21 583,65
Pohjois-Pohjanmaa / Norra Österbotten	36 818,43	2 365,25	6 668,84	45 852,52
Pohjois-Savo / Norra Savolax	16 769,65	3 596,52	0,00	20 366,17
Päijät-Häme / Päijänne-Tavastland	5 123,73	1 130,92	0,00	6 254,65
Satakunta	7 820,31	447,99	3 224,42	11 492,72
Uusimaa / Nyland	9 098,33	470,18	6 490,80	16 059,31
Varsinais-Suomi / Egentliga Finland	10 664,53	247,51	9 625,65	20 537,69
<b>Koko maa / Hela landet</b>	<b>303 921,09</b>	<b>34 533,52</b>	<b>52 453,95</b>	<b>390 908,56</b>

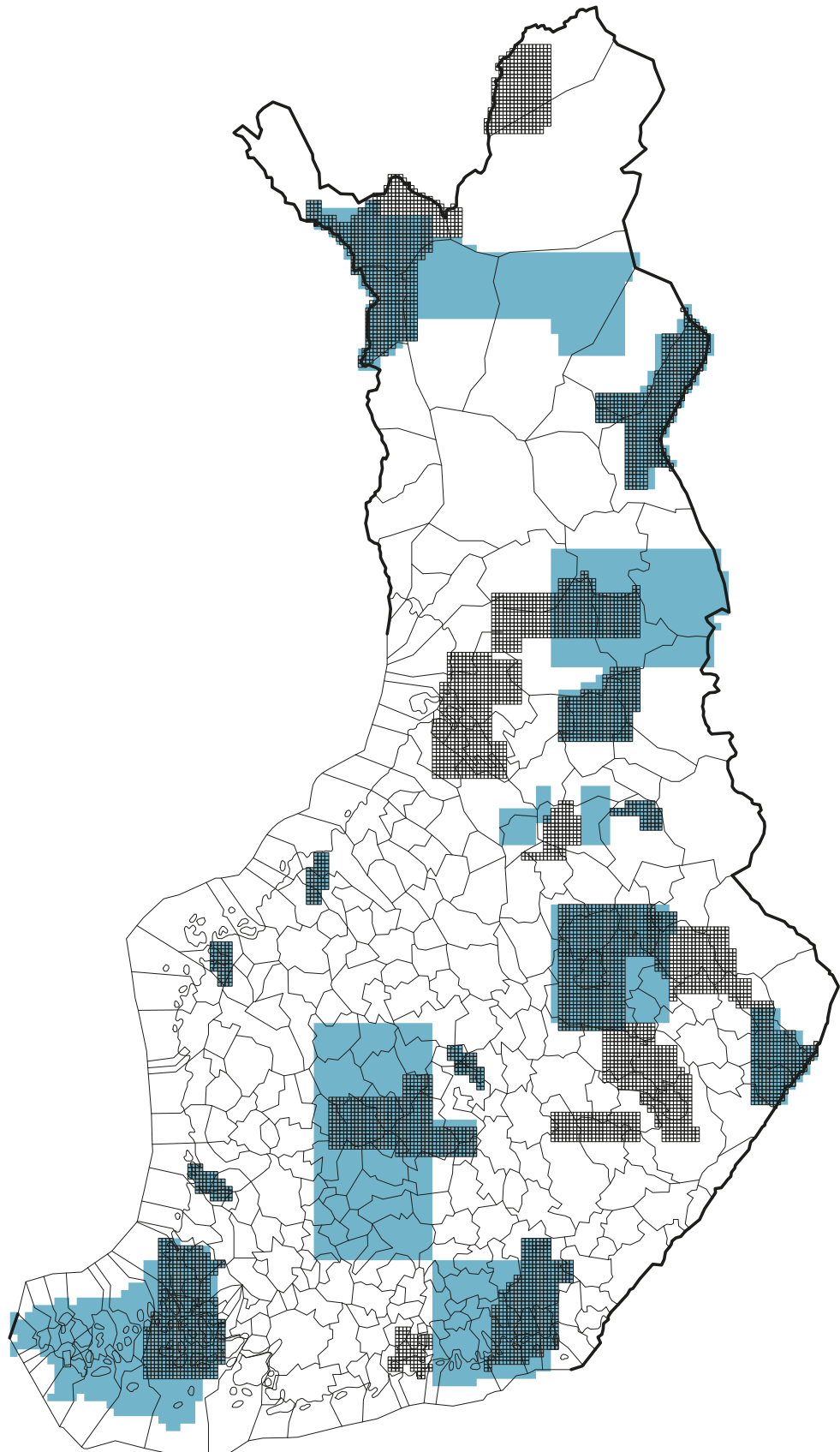
**ILMAKUVAUKSET JA LASERKEILAUKSET**  
*FLYGFOTOGRAFERINGAR OCH LASERSKANNINGAR*



Ilmakuvaus 2018  
*Flygfotografering 2018*



Laserkeilaus 2018  
*Laserskanning 2018*



**MAASTOTIETOKANTA**  
**TERRÄNGDATABASEN**

Tilanne 31.12.2018 / Läget 31.12.2018

Laatuluokka A  
Kvalitetsklass A



Viety kantaan 2018  
Införts i databasen 2018



Viety kantaan 2000–2017  
Införts i databasen 2000–2017

