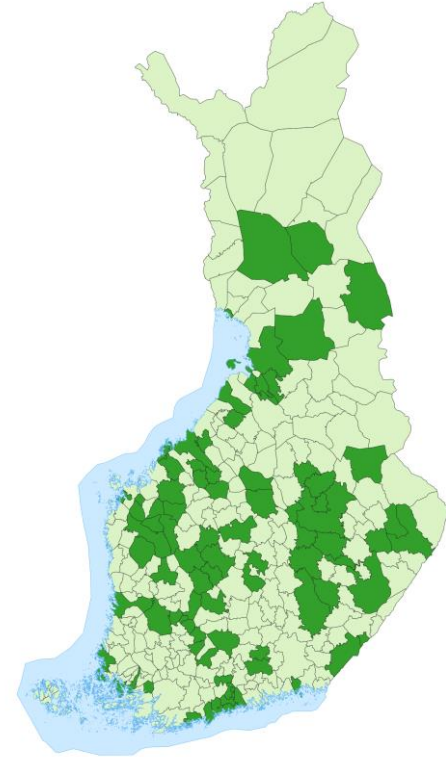


# TÄNÄÄN AGENDALLA:

- Tietoturvallisuuskonsepti
- Ajankohtaista
  - Osoiteanalyysistä
  - Verkkosivut uudistuu
  - Keilaukset / kuvaukset
- Ajankohtaista viestinnästä



Kuntafoorumikunnat

# PTA-HANKKEEN TULOKSIA TÄHÄN MENNESSÄ

Tietomalleja



PAIKKATIEOALUSTA Beta

ETUSIVU PALVELUT PAIKKATIEOHAKU INFO Tunnistaudu

Paikatietopalveluita julkishallinnolle, yrityksille ja kansalaisille

## Paikatietoalustan palvelut

Suodata palveluita

### Laatuvahti ja Tallennuspalvelu

JULKISHALLINNOLE YRITYKSILLE VAATI KÄYTTÖOIKEUDEN

KIRJAAU DU SISÄÄN (?)

### Paikatietohaku

JULKISHALLINNOLE YRITYKSILLE KANSALAISILLE

SIIRRY PALVELUUN

### Osoitehaa

JULKISHALLINNOLE

## Kyselypalvelut

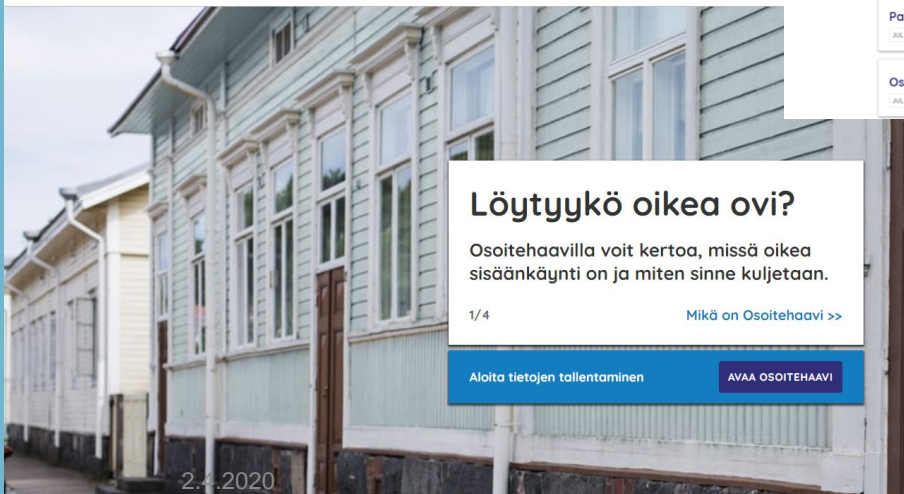
### Lataa Paikatietoalustan aineistoja

Kyselypalvelut ovat rajapintapalveluita, jotka mahdollistavat paikatietoaineistojen ja niiden osien kopioinnin käyttäjän omalle tietokoneelle. Tällaisiin teemoihin liittyviä aineistoja. Esiteltävät palvelut voivat olla joko avoimia tai vaatia käyttöoikeuden. Kyselypalvelut perustuvat OGC:n WFS 1.1 ta standardiin, joka tunnetaan virallisesti nimellä "OGC API - Features: Part 1 - Core".

Rakennukset OGC API - Features (beta)

Hallinnolliset yksiköt ja tilastointiyksiköt OGC API - Features (beta)

Osoitehaavi Beta



Löytyykö oikea ovi?

Osoitehaavilla voit kertoa, missä oikea sisäänkäynti on ja miten sinne kuljetaan.

1/4 Mikä on Osoitehaavi >>

Aloita tietojen tallentaminen AVAA OSOITEHAAVI

2.4.2020

Palvelut Paikkatietoalustan kehitys- ja  
koulutusympäristössä  
(beta.paikkatietoalusta.fi)

**Laatuvahti ja  
Tallennuspalvelu**

**Paikkatietohaku**

**Osoitehaavi**

**Suomigrammi**

**Tiedonyhdistä-  
mispalvelu**

**INSPIRE-  
validointipalvelu**

Palvelut Paikkatietoalustan  
tuotantoversiossa 5/2020

**Laatuvahti ja  
Tallennuspalvelu**

**Paikkatietohaku**

# PAIKKATIEDOT TEHOKÄYTTÖÖN – OHJELMAN TAVOITTEET 2020-2023

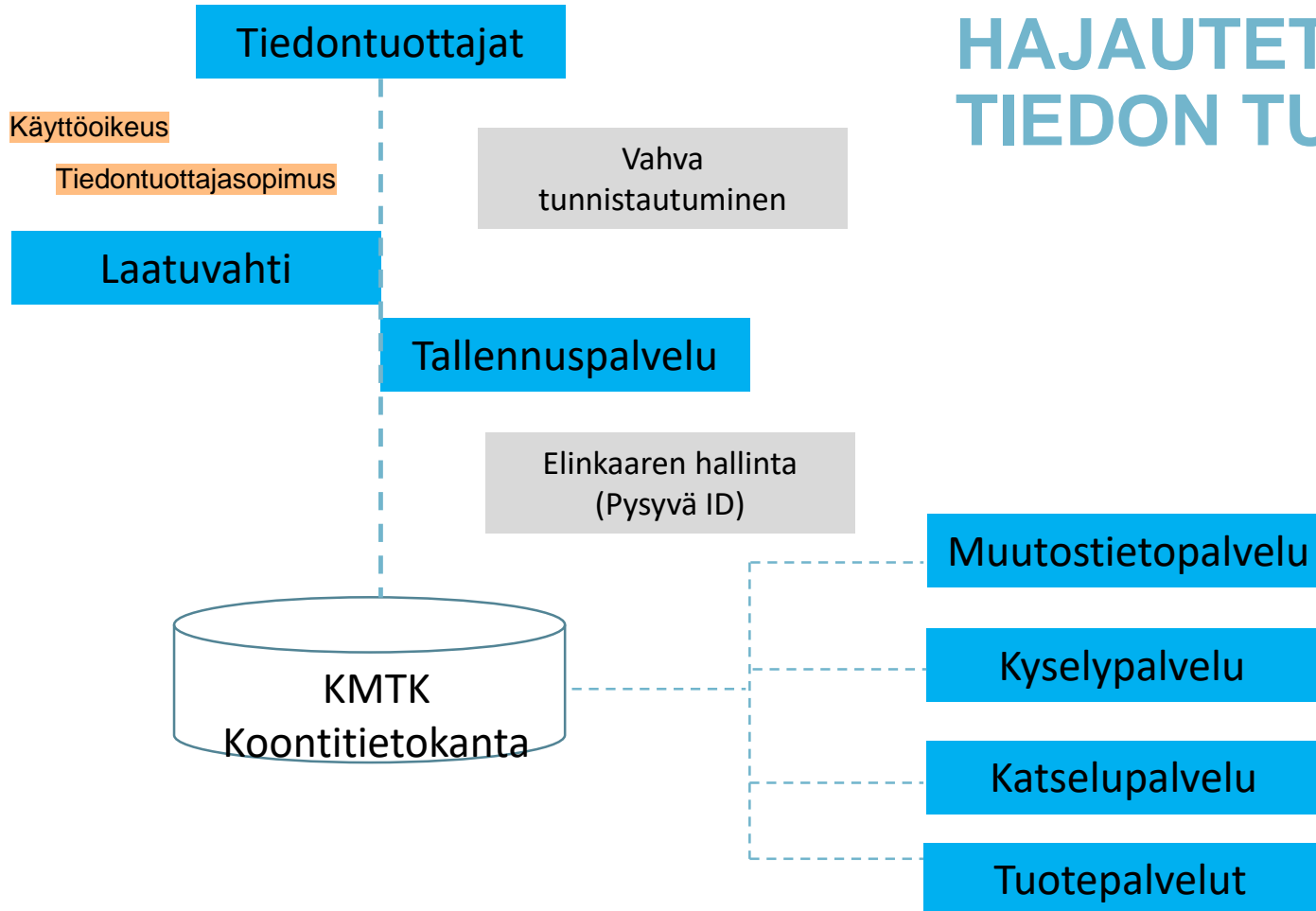
Hajautettu tuotanto ja ylläpito,  
laatu ja 3D

Toimivat palvelut ja rajapinnat

Osoitetiedot kuntoon



# HAJAUTETTU TIEDON TUOTANTO



# AJANKOHTAISTA KUNTAFOORUMILLE



# VERKKOSIVUT UUDISTUU



Suomi



ETSI

HUONEISTOT JA KIINTEISTÖT KARTAT JA PAIKKATieto TUTKIMUS ASIOI VERKOSSA

+ Kartat

× Paikkatietojen yhteentoimivuus

Paikkatietoalusta

Tiedon käyttäjille

Tiedontuottajille

Yleistietoa

INSPIRE

Paikkatietoverkosto

Ohjaava toiminta

+ Asiantunnevalle käyttäjälle

## Ota yhteyttä

Onko sinulla kysyttävää tai haluatko antaa palautetta Paikkatietoalustasta?  
Ota yhteyttä [info@paikkatietoalusta.fi](mailto:info@paikkatietoalusta.fi)

Haluatko tukea palveluiden käytössä?  
Ota yhteyttä  
asiakastukeen: [tuki@paikkatietoalusta.fi](mailto:tuki@paikkatietoalusta.fi) ☑

## Paikkatietoalusta

Paikkatietoalusta on Maanmittauslaitoksen ylläpitämä palvelukokonaisuus, joka edistää paikkatietojen tehokäyttöä. Voit testata beta-vaiheen palveluita osoitteessa [beta.paikkatietoalusta.fi](https://beta.paikkatietoalusta.fi) ☑.

Paikkatietoalustalta löydät palveluita sekä tiedon tuottajille että tiedon käyttäjille. Osa palveluista on tarkoitettu ammattikäyttöön, toisia taas voi hyödyntää kuka tahansa paikkatiedosta kiinnostunut. Tiedontuottajille suunnatut palvelut tukevat kuntia ja muita paikkatiedon tuottajia tiedon laadun ja yhtenäisyyden parantamisessa.

- [Tutustu paikkatiedon käyttäjien palveluihin](#)
- [Tutustu tiedontuottajien palveluihin](#)

HUOM! Sivut täydentyvät huhtikuun 2020 aikana. Jos et löydä juuri nyt vastauksia kysymyksiisi, ole yhteydessä [info@paikkatietoalusta.fi](mailto:info@paikkatietoalusta.fi).



An aerial, wide-angle photograph of a vast green forest. In the lower right corner, a small white twin-engine propeller airplane is flying towards the viewer. The horizon is curved, showing the Earth's curvature against a bright sky. The text is overlaid on the upper left portion of the image.

Kuvaukset 3 v sykli  
Keilaukset 6 v sykli

2020 suunnitelma



# AJANKOHTAISTA VIESTINNÄSTÄ

- Webinaarit keväällä 2020
  - Menneet
    - Askeleet KMTK-mukaiseen tietoon
    - Kuntien rakennus- ja osoitetiedot kuntoon Väestötietojärjestelmään
    - Viistoilmakuvaus & 360-mobiilikartoitus
    - Mitä Osoitehaavi tarkoittaa kunnan kannalta
  - Tulevat
    - Osoitteiden laatuanalyysi 28.4. klo 10.30
- Kuntafoorumin uutiskirje pääsiäisen jälkeen

# TULEVAA

- Louhi Käyttäjäpäivät 23.-24.4. webinaareina
- KEHTO-kuntien kokous 24.4. webinaareina supistetulla ohjelmalla <https://kuntatekniikka.fi/23-kehto-foorumi-webinaareina-24-4-2020/>
- Maanmittauspäivät siirtyi syksyyn 30.9.-1.10.2020
  
- Kuntaskypet
  - 17.2. klo 13-14, Valtakunnallisen osoitetietojärjestelmän kehittäminen
  - 2.4. klo 13-14, turvallisuuskonsepti
  - 12.6. klo 13-14, rajapinnat, tuotantoversio
  - 7.9. klo 13-14
  - 28.10. klo 13-14
  - 11.12. klo 13-14

# SEURAAVAAN TIETOA MAASTA – ASIAKASLEHTTEEN JUTTU KUNTAFOORUMISTA



2.4.2020



# YHTEISEEN SUUNTAAN

