

Väyläviraston juttuja

Matti Pesu

Kehittämispäällikkö, Väylätiedot

Tieto-omaisuudenhallinta

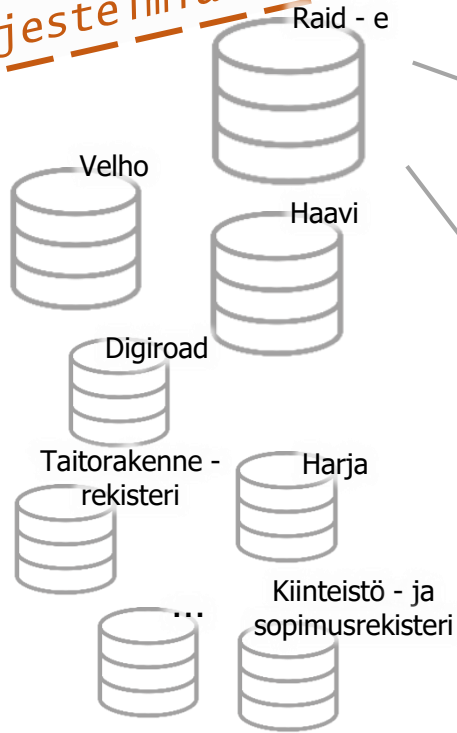
24.11.2020

Tieto virtaa

Vaylätieto-omaisuuden hallinnan ja tietovirtojen kehittämishanke

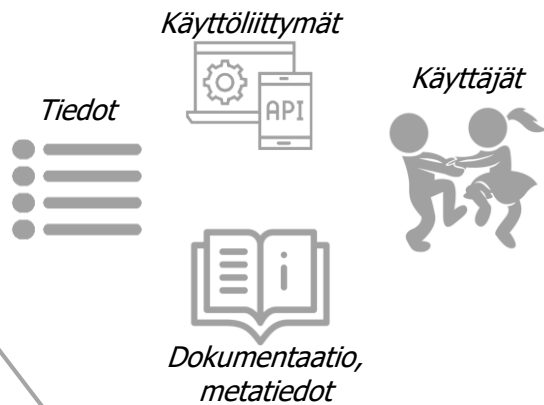
tilanne nyt

On paljon
väylätieto-
järjestelmiä...



..joissa erilaisia
tietolajeja on
yhteensä satoja!

Väylänpidon piireissä
tiedot palvelevat hyvin
ja niitä osataan
käyttää



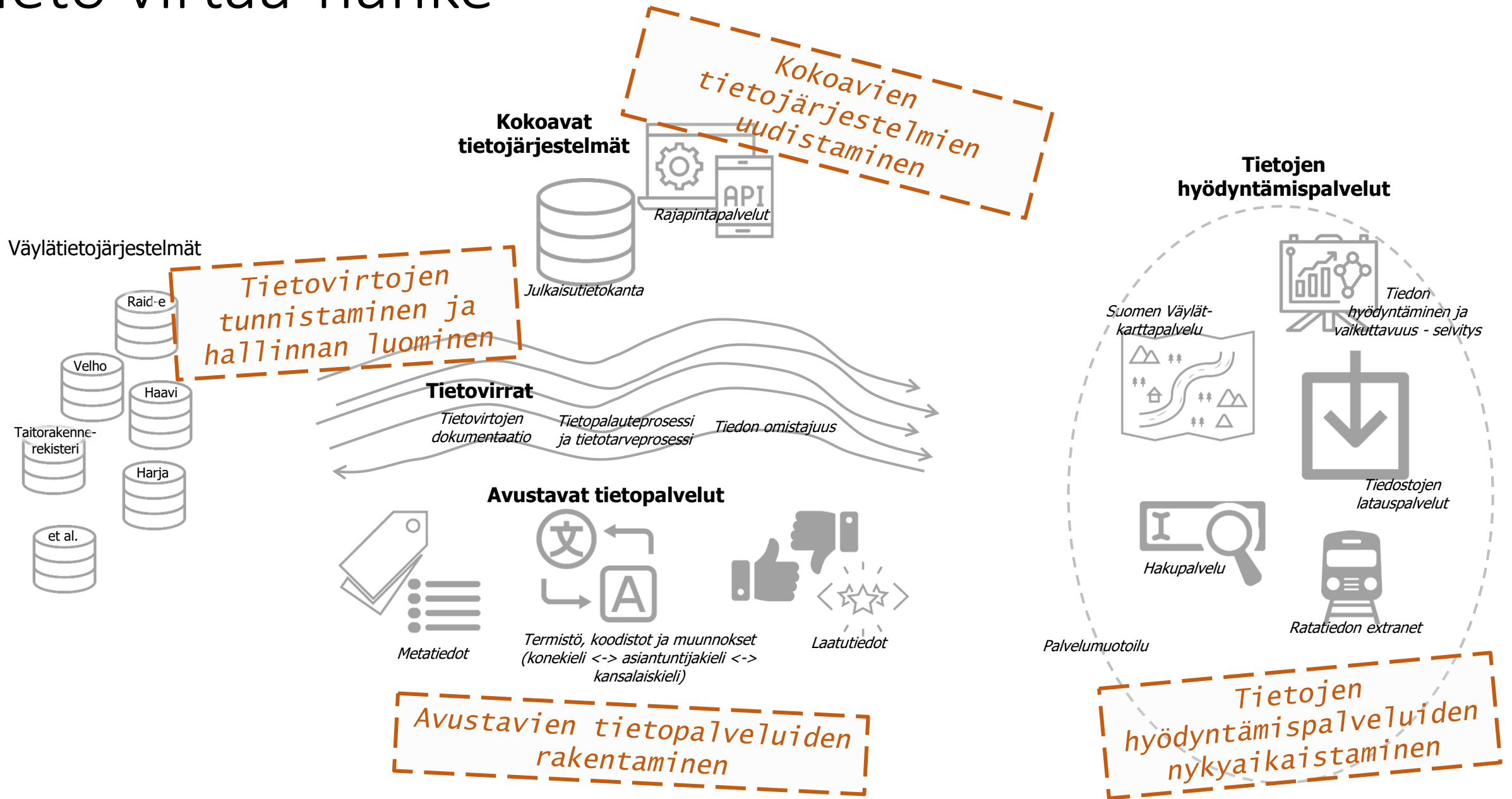
Esimerkkinä tässä
radanpito ja Raid-e

Tiedolle on muitakin
hyödyntämistarpeita.



Nämä käyttäjät eivät
(aina) ymmärrä dataa
eikä data ehkä ole
riittävää

Tieto virtaa-hanke




Selvitys väylätiedon hyödyntämisestä

- Tavoitteena:
 - selvittää Väyläviraston tietojen ja tietopalvelujen käytön määrää, käyttökohteita ja käyttötarpeita
 - Kaavalla menetelmä, jolla voidaan arvioida väylätietojen vaikuttavuutta
- Menetelmänä kyselyt, haastattelut ja lokitiedot ym. käyttötiedot
- Valmista maaliskuussa 2021

Digiroad juuri nyt

<https://vayla.fi/vaylista/aineistot/digiroad/laatu/2-vuotissuunnitelma>



- 2-vuotiskuva päivittyy juuri näitä aikoja.
- 2020 jälkipuoliskolla kehittäminen ollut hitaampaa, (uusi järjestelmävastaava, operoinnin ja sovellusylläpidon uudet sopimukset)
- Kehityshommat liikenteenohjauslaitetiedoissa ja sen jälkeen ylläpitäjän dashboardissa.
- Kuntasopimusten uusiminen kaikkien kuntien kanssa

Tiedot Lataus- ja katselupalvelussa

<https://vayla.fi/vaylista/aineistot/avoindata/rajapinnat>

Väyläviraston avoin V
<https://julkinen.va>
svenska - In English
KU
KARTTATASOT
KARTTASELITTEET
KARTTOOHJE
KAUSKORI 0
KORTUKSET
ROAD
DIMET AINEISTOT
idon kirjautuminen
ttäjätunnus

Väylävirasto
Trafikledsverket

svenska - In English
KU

KARTTATASOT

KARTTASELITTEET

KARTTOOHJE

KAUSKORI 0

KORTUKSET

ROAD

DIMET AINEISTOT

idon kirjautuminen
ttäjätunnus

Karttatasot

Kaikki tasot Valitut tasot 1

Uusimmat Vektoritasot

Hae karttatasoja

Hae karttatasoa karttatason nimen, tiedontuottajan nimen tai avainsanan perusteella. i

- ▶ Tiestötiedot (106)
- ▶ Inspire Datasets (Ei ladattavissa) (28)
- ▶ Aluejaot (Ei ladattavissa) (6)
- ▶ Ratatiedot (58)
- ▶ Vesiväylätiedot (13)
- ▶ Taustakartat (8)
- ▶ Digiroad (41)
- ▶ Taitorakennekisteri (5)
- ▶ Hanke- ja suunnitelmakohteet (10)