



MML
MAAN-
MITTAUS-
LAITOS

Kunnan osoiteprosessi

Osoitetietojärjestelmän kunta-
asiantuntijaryhmä

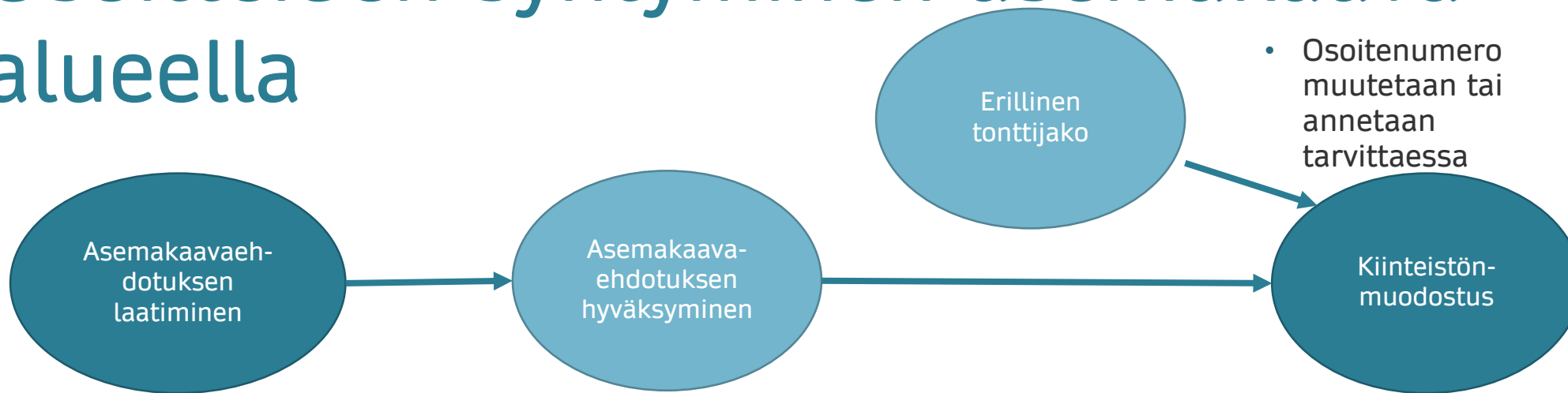
Tavoitteet

Varmistaa riittävä ymmärrys kuntien osoiteprosessista yleisellä tasolla

Tarkentaa kehittämisen kannalta keskeisiä yksityiskohtia

Selvittää, mikä nykyprosesseissa toimii ja mitä vaikeuksia niihin liittyy

Osoitteiden syntyminen asemakaava-alueella



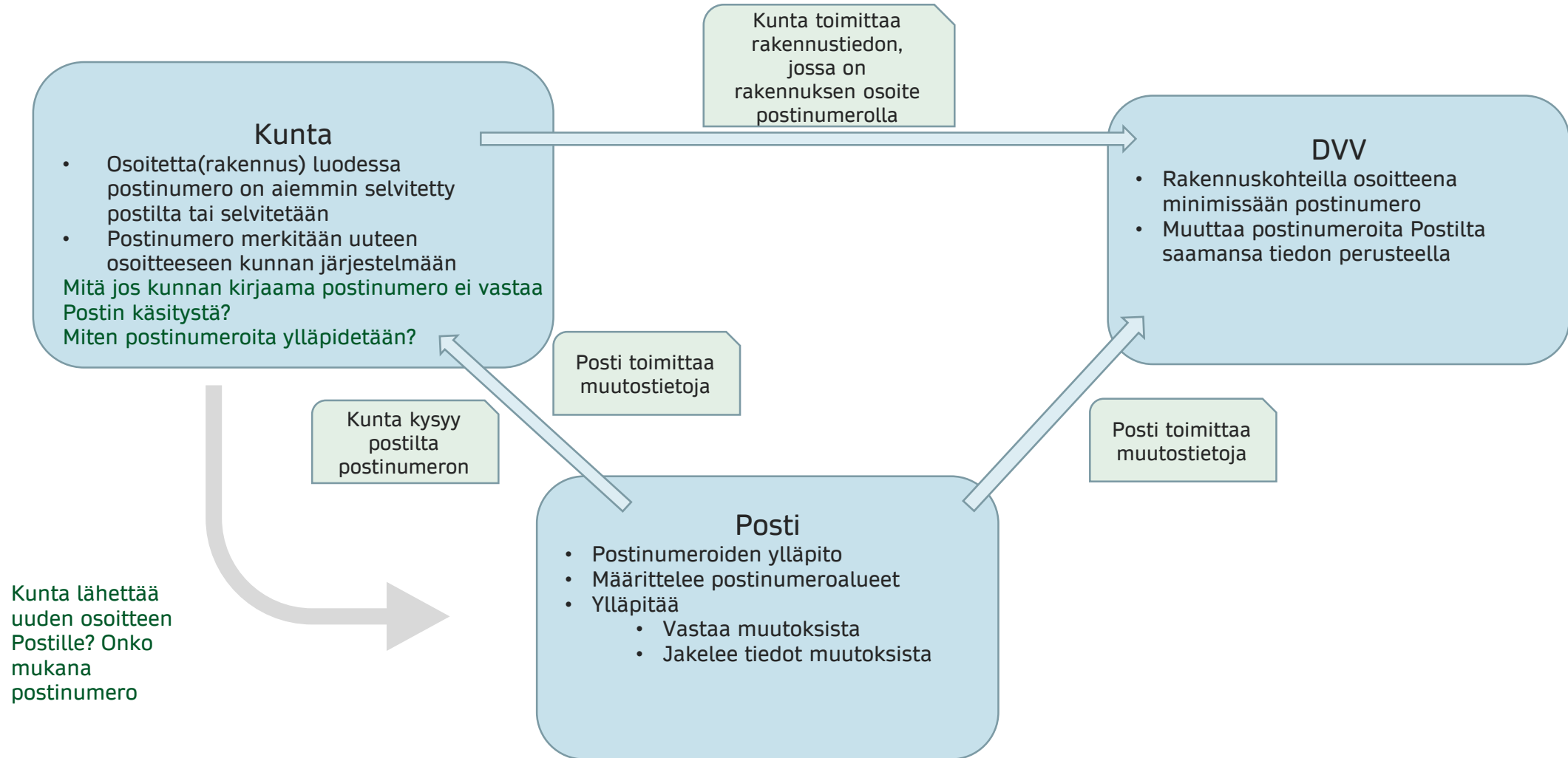
- Kadunnimien suunnittelu
- Osoitenumeroinnin suunnittelu (osa kunnista)
 - Suunniteltuja osoitenumeroja tallennetaan osassa kunnista
- Kadunnimistä virallisia
- Kadunnimet tallennetaan rekistereihin (osa kunnista)
- Ohjeellisille kaavayksiköille ei Porissa ja Tampereella anneta osoitteita.
- Jos kaavan yhteydessä vahvistetaan tonttijako, annetaan osoitteet.
- Osoite suunniteltu ennen yksikön vahvistumista - "Virallinen" tonttijaon vahvistamisen jälkeen
- Kaavayksiköiden osoitteet tallennetaan rekistereihin (osa kunnista)
- Kiinteistön muodostus ei liity osoitteisiin.

Rakennusten osoitteen antaminen rakennuslupaprosessissa



- Rakennuslupaprosessi käynnistää rakennuksen osoitteen antamisen
- Asemakaava-alueella rakennus perii jonkin tai jotkin tontille annetuista osoitteista
- Jos uudelle rakennukselle tulee uusi liittymä, voi rakennus saada muun osoitteen kuin tontille tai muille sillä sijaitseville rakennuksille annetun osoitteen
- Selvitetään mikä tie sopii kohteen osoitenimeksi
 - Joskus kohteelle johtava tie joudutaan nimeämään
- Annetaan osoitenumero
- Osoitteet tallennetaan osoite- ja tai rakennusrekisteriin
- Osoite toimitetaan rakennuksen tietojen yhteydessä VTJ:ään
- Osassa kunnista tallennetaan rakennusten osoitteet kiinteistölle. Kiinteistöllä voi olla monta osoitetta myös haja-asutusalueella.

Postinumeroiden hallinta



4/8/2021

SIV
U 6

A photograph of a white coffee cup filled with a latte, topped with a dusting of brown powder, sitting on a white saucer. Next to the cup is a golden-brown croissant. The coffee and croissant are placed on a large, textured grey rock. The background shows a sunlit forest with trees and a grassy area.

Tauko 5 min

Mikä nykyisessä osoiteprosessissa toimii?

- mitä tietoa kirjataan
- ketkä osallistuvat
- mitä välineitä käytetään
- ...

- Kirjatkaa vastaukset Padletiin lapuille
<https://padlet.com/sakerisavola1/okop096j8wtqk854>
- Aikaa 5 minuuttia

Mitä vaikeuksia nykyisessä prosessissa on?

- Kirjatkaa vastaukset Padletiin lapuille
- <https://padlet.com/sakerisavola1/qahll1vcda85e844>
- Aikaa 5 minuuttia

Osoitteen muuttuminen

- Osoitepäätökset tai muut käytännöt osoitteen muuttamiseksi
 - Osoitenimien muuttuminen
 - Missä tilanteissa päätöksestä voi valittaa?
 - Miten muuttuneet osoitteet välittyvät VTJ:ään?
 - Jääkö muutoksista historiatietoa järjestelmään?

Tietomalli työpajassa 22.4.

Osoite: osoitenimi ja osoitenumero

- Voimassaolo, status?

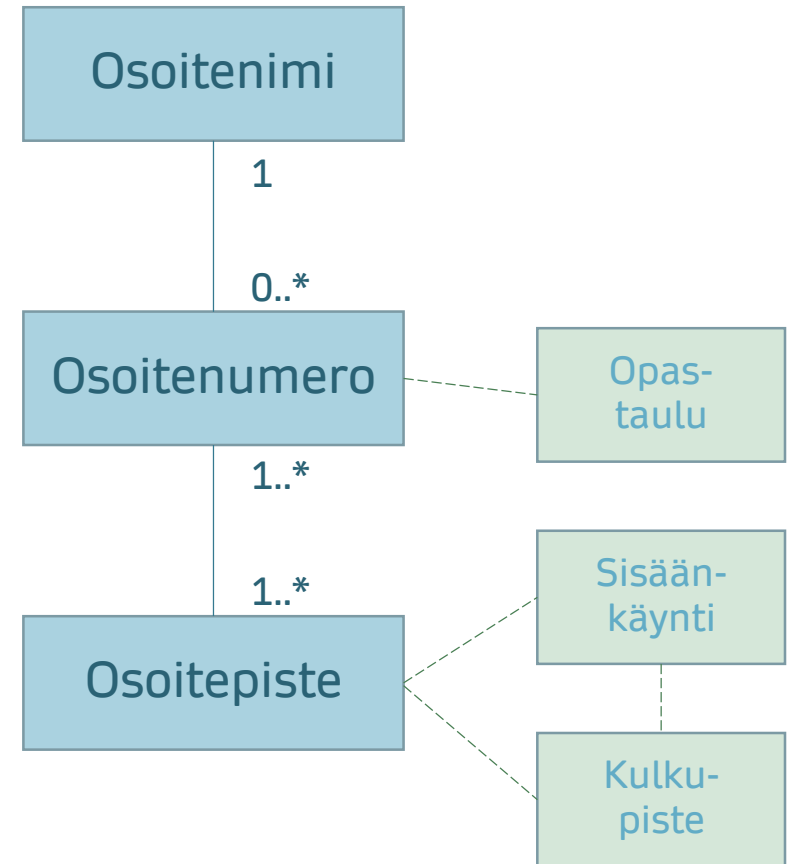
Osoitepiste

- Rakennuspiste: PRT
- Alue – avoimia kysymyksiä!
 - Mitkä alueet, mikä sijaintipiste, alueen tunnus?

Tietojen hallinta muutostilanteissa

Metatietojen tarve

Tulossa ennakkomateriaalia 15.4.



Yhteiseen suuntaan

