

Maanmittauslaitoksen vuositilastoja

Lantmäteriverkets årsstatistiker

2021

SVT SUOMEN VIRALLINEN TILASTO
FINLANDS OFFICIELLA STATISTIK

YMPÄRISTÖ JA LUONNONVARAT 2021
MILJÖ OCH NATURRESURSER 2021

Sisällys

Innehållsförteckning

MAANMITTAUSLAITOKSEN HENKILÖSTÖ LANTMÄTERIVERKETS PERSONAL

- 5 HENKILÖSTÖN LUKUMÄÄRÄ ORGANISAATIO- JA KOULUTUSTASOITTAIN SEKÄ HENKILÖSTÖN LUKUMÄÄRÄNKEHITYS V. 2004 – 2021**
ANTALET ANSTÄLLDA ENLIGT ORGANISATIONS- OCH UTBILDNINGSNIVÅ SAMT PERSONALANTALET UTVECKLING UNDER ÅREN 2004–2021

MAANMITTAUSTOIMITUKSET LANTMÄTERIFÖRRÄTTNINGAR

- 6 VUONNA 2021 VIREILLE TULLEET MAANMITTAUSTOIMITUKSET**
ANHÄNGIGGJORDA LANTMÄTERIFÖRRÄTTNINGAR 2021
Maanmittauslaitoksen tilastovuonna antamien toimitusmääräysten lukumäärä. Toimitusmääräykset annetaan lohkomisissa yleensä Maanmittauslaitoksen asiakkaan saannolle myöntämän lainhuudon perusteella ja muissa toimituslajeissa asiakkaiden toimittamien hakemusten perusteella.
Antalet förrättningsförordnanden som Lantmäteriverket utfärdat under statistikåret. Vanligtvis utfärdas förrättningsförordnanden vid styckningar på grund av den lagfart som Lantmäteriverket beviljar på kundens förvärv och vid andra förrättningslag på grund av kundens ansökan.
- 7 VUONNA 2021 LOPPUUNSAATETUT MAANMITTAUSTOIMITUKSET**
SLUTFÖRDA LANTMÄTERIFÖRRÄTTNINGAR 2021
Niiden toimitusten lukumäärä, jotka on tilastokauden aikana saatu valmiiksi.
Antalet förrättningar som har slutförts under statistikperioden.
- 7 LOHKOMISIIN KÄYTETTY TYÖAIKA SEKÄ MINIMI- JA MAKSIMIKUSTANNUKSET LOHKOKIIINTEISTÖÄ KOHDEN VUONNA 2021**
FÖR STYCKNINGAR ANVÄND ARBETSTID SAMT MINIMI- OCH MAXIMIKOSTNADER PER STYCKNINGSFÄSTIGHET 2021
Lohkomistoimitusta ja muodostettua lohkokiiinteistöä kohden käytetty työaika. Ohessa selviävät myös minimi- ja maksimikustannukset lohkokiiinteistöä kohden tilastokaudella.
Per styckningsförrättning och per bildad styckningsfästighet använd arbetstid. Dessutom ingår minimi- och maximikostnader per styckningsfästighet under statistikperioden.
- 8 VUODELLE 2022 SIIRTYNEET KESKENERÄISET TOIMITUKSET**
ANTAL OAVSLUTADE FÖRRÄTTNINGAR SOM ÖVERFÖRTS TILL ÅR 2022
Niiden toimitusten lukumäärä, jotka ovat aloittamatta tai jossakin rekisteröimistä edeltävässä käsittelyvaiheessa Maanmittauslaitoksessa tai niitä koskeva valitus käsiteltävänä maa- ja metsäministeriön tai korkeimmassa oikeudessa.
Antalet förrättningar som inte har inletts eller är i ett behandlingsskede som föregår registreringen på Lantmäteriverket eller där besvär behandlas i jorddomstol eller högsta domstolen.
- 9 MAANMITTAUSTOIMITUSTEN KESKIMÄÄRÄISET KESTOAJAT VUONNA 2021**
GENOMSNISSLIGA FÖRRÄTTNINGSTIDER 2021
Maanmittauslaitosten keskimääräiset kestoajat toimitusmääräyksen antamisesta loppuunsaattamiseen asti, kun oikeuskäsittelyssä olleet toimitukset eivät ole mukana.
Genomsnittliga förrättningstider för lantmäteriförrättningar från utfärdande av förrättningsförordnande till slutförande, när förrättningar som behandlas i domstol utsluts.

9 LOHKOMIS- JA HALKOMISTOIMITUKSISSA MUODOSTETUT KIINTEISTÖT VUOSINA 1986–2021
FASTIGHETER SOM BILDATS VID STYCKNING- OCH KLYVNINGSFÖRRÄTTNINGAR ÅREN 1986–2021
Lohkomis- ja halkomistoimituksissa muodostettujen kiinteistöjen lukumäärän kehitys v. 1986–2021.
Utvecklingen av antalet fastigheter som bildats vid stycknings- och klyvningsförrättningar åren 1986–2021.

10 YHTEISMETSIEIN LUKUMÄÄRÄN JA YHTEISMETSÄPINTA-ALAN KEHITYS, HUONEISTOTIETOJÄRJESTELMÄ, 3D-KIINTEISTÖT, MAANTIETOIMITUKSET
UTVECKLING AV ANTAL OCH AREAL FÖR SAMFÄLLDA SKOGAR, BOSTADSDATASYSTEMET, 3D-FASTIGHETER, LANDSVÄGSFÖRRÄTTNINGAR
Maantietoimitusten lukumäärä- ja laajuustiedot käsittelyvaiheittain. Lisäksi viisivuotistilasto toimitusten kilometrimääristä ja osakkaiden lukumäärästä.
Antalet landsvägsförrättningar och omfattningen av dem enligt behandlingsskede. Därtill femårsstatistik över antalet kilometer och delägare.

11 TILOJEN LUKUMÄÄRÄ 1.1.2022
ANTALET LÄGENHETER 1.1.2022
Tilojen lukumäärät maakunnittain ja suuruusluokittain 1.1.2022 sekä vastaavia tietoja vuodesta 1924 alkaen.
Antalet lägenheter per landskap och storleksklass 1.1.2022 samt motsvarande uppgifter fr.o.m. år 1924.

12 LUNASTUSLAIN MUKAISET TOIMITUKSET
FÖRRÄTTNINGAR ENLIGT INLÖSNINGSLAGEN
Lunastuslain mukaisten toimitusten lukumäärätiedot lunastusperusteen ja käsittelyvaiheen mukaan jaoteltuina. Lisäksi tietoja lunastuskorvausten määrästä.
Antalet förrättningar enligt inlösningslagen indelade enligt inlösningsgrund och behandlingsskede. Dessutom uppgifter om inlösningsersättningar.

12 KIINTEISTÖKAUPAT KOHTEEN KÄYTTÖTARKOITUKSEN MUKAAN
FASTIGHETSKÖP ENLIGT KÖPBJEKTETS ANVÄNDNINGSSÄNDAMÅL
Kiinteistökauppojen lukumäärä v. 2021 jaoteltuna kohteen käyttötarkoituksen mukaan. Tarkempia tietoja kiinteistökauppojen lukumäärästä ja kauppahinnoista saa Maanmittauslaitoksen vuosittain julkaisemasta Kiinteistöjen kauppahintatilastosta sekä kauppahintarekisteristä.
Antalet fastighetsköp år 2021 indelade enligt köpobjektets användningsändamål. Närmare uppgifter om antalet fastighetsköp och köpeskillning finns i Köpeskillingsstatistik över fastigheter, som Lantmäteriverket publicerar årligen, och i köpeskillningsregistret.

KIRJAAMISASIAT INSKRIVNINGÄRENDEN

13 VUONNA 2021 VIREILLE TULLEET KIRJAAMISASIAT
ANHÄNGIGGJORDA INSKRIVNINGÄRENDEN 2021
Tilastovuonna vireille tulleiden kirjaamisasioiden lukumäärä. Kirjaamisasioita ovat lainhuutoasiat, kiinnitysasiat ja erityisiä oikeuksia koskevat asiat.
Antalet inskrivningsärenden som har blivit anhängiga under statistikåret. Inskrivningsärenden är lagfartsärenden, in-teckningsärenden och ärenden gällande särskilda rättigheter.

13 VUONNA 2021 RATKAISTUJEN KIRJAAMISASIOIDEN LUKUMÄÄRÄ
ANTALET AVGJORDA INSKRIVNINGÄRENDEN 2021
Tilastokauden aikana ratkaistujen kirjaamisasioiden lukumäärä.
Antalet inskrivningsärenden som har avgjorts under statistikperioden.

14 VUODELTA 2021 VUODELLE 2022 SIIRTYNEET KIRJAAMISASIAT
FRÅN 2021 TILL 2022 ÖVERFÖRDA INSKRIVNINGÄRENDEN
Niiden kirjaamisasioiden lukumäärä, joiden käsittely on aloittamatta tai joiden käsittely on kesken.
Antalet inskrivningsärenden vars handläggning inte har inletts eller vars handläggning är på hälft.

14 KIRJAAMISASIOIDEN KÄSITTELYN KESKIMÄÄRÄISET KESTOAJAT VUONNA 2021
INSKRIVNINGÄRENDENAS GENOMSNITTLIGA HANDLÄGGNINGSTIDER 2021
Kirjaamisasioiden käsittelyn keskimääräiset kestoajat laskettuna kirjaamisasian vireilletulosta ratkaisun antamiseen.
Inskrivningsärendenas genomsnittliga handläggningstiderna räknat från anhängiggörande av inskrivnings-ärende till givande av avgörande.

JULKAISUT PUBLIKATIONER

15 JULKAISTUT ARTIKKELIT PUBLICERADE ARTIKLAR

Maanmittauslaitos on julkaissut 110 referoitua tieteellistä julkaisua ja 3 muuta tieteellistä julkaisua. Muita julkaisuja ilmestyi 30 kappaletta.
Lantmäterivärdet har publicerat 110 refererade vetenskapliga artiklar och 3 övriga vetenskapliga artiklar. Övriga publikationer publicerades 30 stycken.

ASIAKASKONTAKTIT KUNDKONTAKTER

15 ASIAKASPALVELUKONTAKTIT KUNDSERVICEKONTAKTER

KARTASTOTEHTÄVÄT KARTVERKSUPPGIFTER

16 GEODEETTISET TYÖT GEODETISKA ARBETEN

Kartoitusten mittausten perustaksi mitataan kiintopisteistö. Pisteiden koordinaatit ja korkeudet lasketaan mittausten perusteella. Mittaukset tehdään EUREF-FIN-koordinaattijärjestelmässä ja N2000-korkeusjärjestelmässä.
Ett system av fixpunkter mäts upp som grund för kartläggning och mätning. Fixpunkternas koordinater och höjder beräknas utgående från mätningarna, som utförs i EUREF-FIN-koordinatsystemet och 2000-höjdsystemet.

16 ILMAKUVAPALVELUT FLYGFOTOGRAFERINGSTJÄNSTER

Ilmakuvausmaastossa maasto kuvataan maastotiedon keruuta varten. Ilmakuvaus tehdään lentokoneesta 3,5–9 kilometrin korkeudesta. Ilmakolmiointi ja tiedonkeruu ilmakuvilta tehdään EUREF-FIN-koordinaattijärjestelmässä ja N2000-korkeusjärjestelmässä.
Vid flygfotografering fotograferas terrängen för insamling av terrängdata. Fotograferingen görs från flygplan från 3,5–9 kilometers höjd. Rymdtriangulering och datainsamling från flygbilder utförs i EUREF-FIN-koordinatsystemet och N2000-höjdsystemet.

17 MAASTOTIEDOT TERRÄNGINFORMATION

Maastotiedot kerätään ilmakuvista ja muista tietolähteistä digitaaliseen maastotietokantaan. Maastotietokannasta valmistetaan mm. peruskarttaa 1:25 000 ja maastokarttaa 1:50 000.
Terränginformation samlas in från flygbilder och andra informationskällor i den digitala terrängdatabasen. Med hjälp av terrängdatabasen framställs bl.a. grundkartan 1:25 000 och terrängkartan 1:50 000.

18 SUOMEN PINTA-ALA KUNNITTAIN 1.1.2022 FINLANDS AREAL KOMMUNVIS 1.1.2022

Suomen pinta-ala kunnittain -tilasto perustuu Maanmittauslaitoksen maastotietokantaan. Pinta-alat on luokiteltu maahan, makeaan veteen ja meriveteen.
Statistiken Finlands areal kommunvis bygger på Lantmäteriverkets terrängdatabas. Arealerna har klassificerats i mark, sötvatten och havsvatten.

LIITTEET BILAGOR

22 ILMAKUVAUKSET JA LASERKEILAUKSET FLYGFOTOGRAFERINGAR OCH LASERSKANNINGAR

23 MAASTOTIETOKANTA TERRÄNGDATABASEN

MAANMITTAUSLAITOKSEN HENKILÖSTÖ

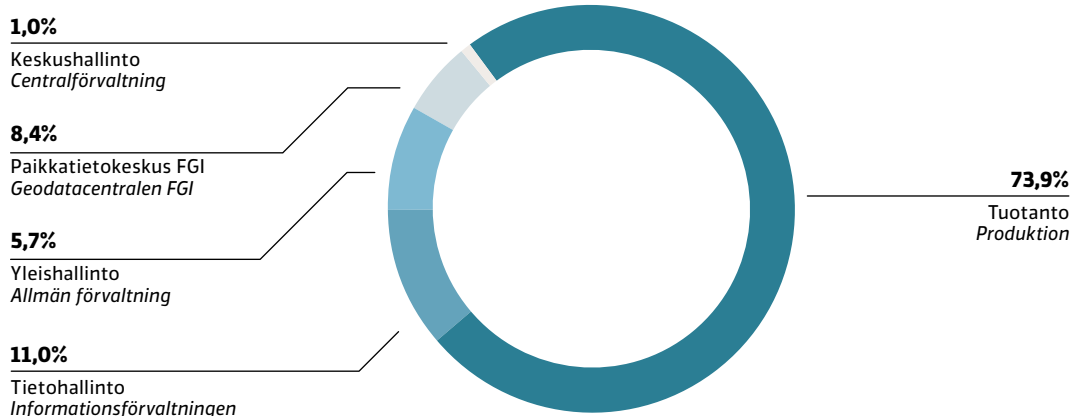
LANTMÄTERIVERKETS PERSONAL

Henkilöstön kokonaislukumäärä 31.12.2021 oli 1677, joista vakinaisia 1463.

Antalet anställda 31.12.2021 var totalt 1677 varav 1463 var fast anställda.

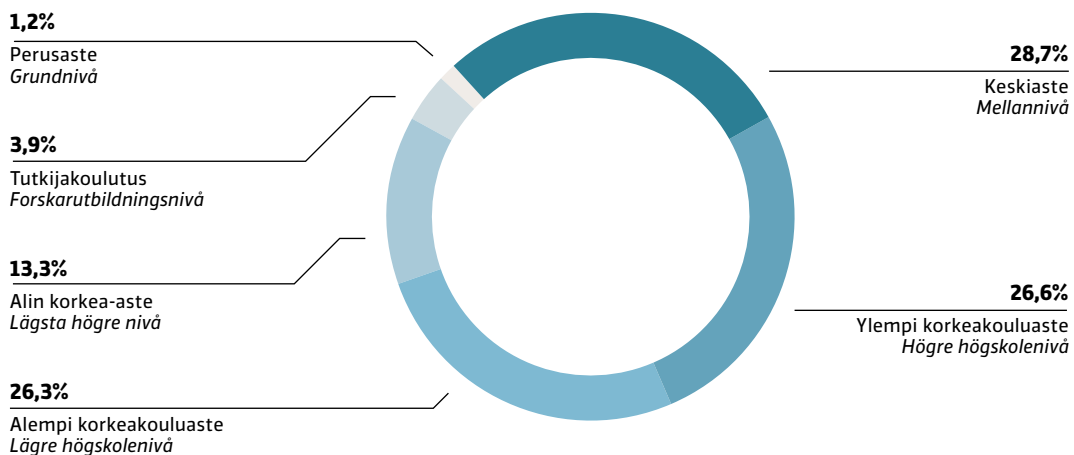
Henkilöstön jakauma toimintayksiköittäin

Fördelningen av personalen enligt verksamhetsenhet



Henkilöstön jakauma koulutusasteittain

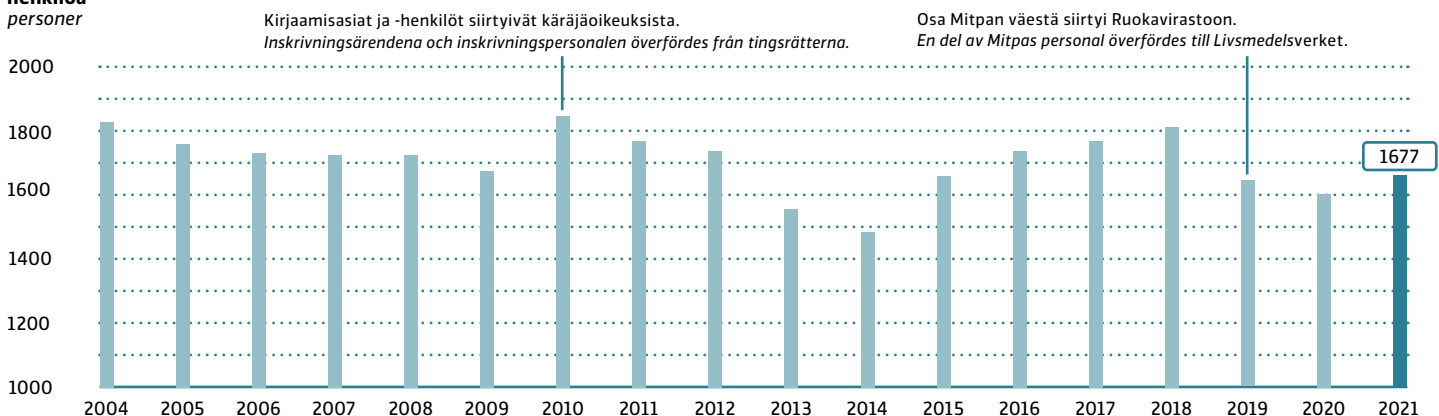
Fördelningen av personalen enligt utbildningsnivå



Henkilöstön lukumäärän kehitys 2004–2021

Utvecklingen av personalantalet 2004–2021

henkilöä
personer



Kirjaamisasiat ja -henkilöt siirtyivät käräjäoikeuksista.
Inskrivningsärendena och inskrivningspersonalen överfördes från tingsrätterna.

Osa Mitpan väestä siirtyi Ruokavirastoon.
En del av Mitpas personal överfördes till Livsmedelsverket.

Geodeettinen laitos ja osa Maa- ja metsätalousministeriön tietopalvelukeskus Tikestä yhdistyivät Maanmittauslaitokseen.
Geodetiska institutet och en del av Jord- och skogsbruksministeriets informationstjänstcentral Tike införlivades med Lantmäteriverket.

MAANMITTAUSTOIMITUKSET LANTMÄTERIFÖRRÄTTNINGAR

VUONNA 2021 VIREILLE TULLEET MAANMITTAUSTOIMITUKSET ANHÄNGIGGJORDA LANTMÄTERIFÖRRÄTTNINGAR 2021

Lohkominen
Styckning

14310

Yksityistietoimitus
Enskild vägförrättning

1344

Lunastustoimitus
Inlösningsförrättning

154

Rautatiealueen rajaaminen
Avgränsning av järnvägsområde

0

Maantietoimitus
Landsvägsförrättning

134

Yhteisen alueen yhdistäminen
Sammanslagning av samfällda områden

11

Hankeusjako
Projektnyskifte

2

Halkominen
Klyvning

169

Yhteismetsän perustaminen
Bildande av samfäll skog

121

Alueellinen tietoimitus
Lokal vägförrättning

25

Rajankäynti
Rågång

1202

Budjettirahoitteinen alueellinen
tietoimitus
Budgetfinansierad lokal vägförrättning

74

Lunastus, KML
Inlösnings, FBL

931

Uusjako
Arrondering

8

Kiinteistönmääritys
Fastighetsbestämning

17

Reittitietoimitus
Ledförrättning

17

Ratatoimitus
Järnvägsförrättning

20

Rasitetoimitus
Servitutsförrättning

303

Maantietoimitus rajan määrittämiseksi
Landsvägsförrättning för bestämmande av gräns

35

Suojelualuekiinteistön muodostaminen
Bildande av skyddsområdesfastighet

5

Tilusvaihto, Yhteisen alueen muodostaminen
Ågobyte, Bildande av ett samfällt område

254

Kiinteistönmääritys, KML 283 § ja 277.1 §
Fastighetsbestämning, 277 § 1 mom. och 283 § i FBL

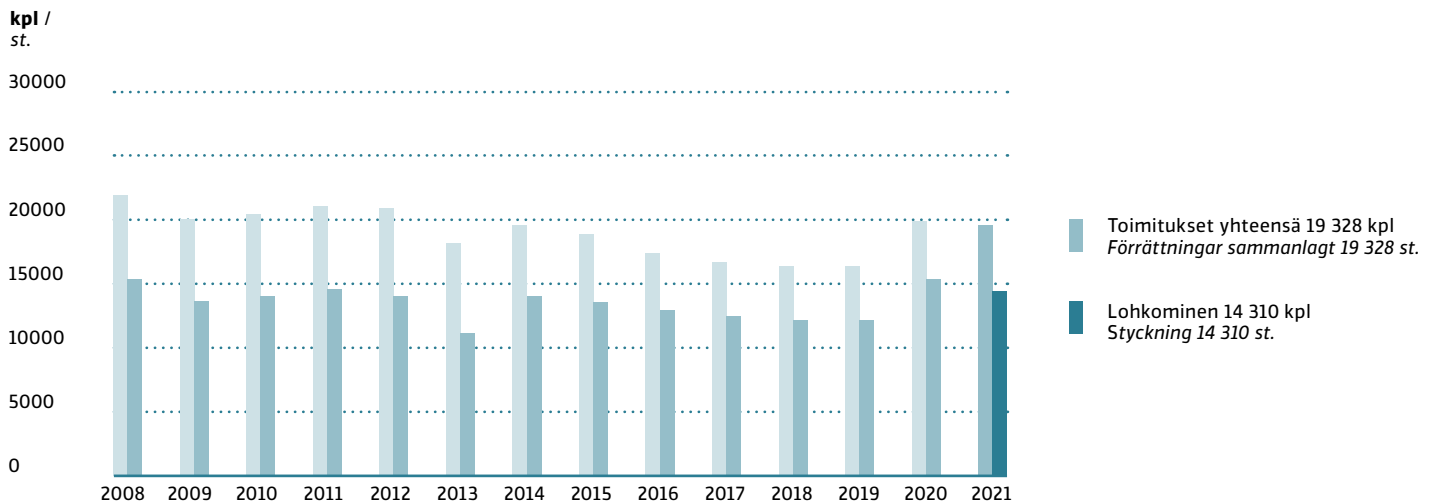
192

Yhteensä
Summa

19 328 kpl / st.

Vireille tulleiden toimitusten lukumäärä 2008–2021

Antalet anhängiggjorda förrättningar 2008–2021



0,7%

Maantietoimitus
Landsvägsförrättning

0,8%

Lunastustoimitus
Inlösningsförrättning

0,9%

Halkominen
Klyvning

7,0%

Yksityistietoimitus
Enskild vägförrättning

16,6%

Muu toimitus
Annat förrättning



74,0%

Lohkominen
Styckning

VUONNA 2021 LOPPUUNSAATETUT MAANMITTAUSTOIMITUKSET SLUTFÖRDA LANTMÄTERIFÖRRÄTTNINGAR 2021

Lohkominen
Styckning

13 190

Yksityistietoimitus
Enskild vägförrättning

1237

Lunastustoimitus
Inlösningsförrättning

158

Rautatiealueen rajaaminen
Avgränsning av järnvägsområde

3

Maantietoimitus
Landsvägsförrättning

112

Yhteisen alueen yhdistäminen
Sammanslagning av samfällda områden

14

Hankeusjako
Projektnyskifte

4

Halkominen
Klyvning

155

Yhteismetsän perustaminen
Bildande av samfälld skog

138

Alueellinen tietoimitus
Lokal vägförrättning

5

Rajankäynti
Rågång

1120

Budjettirahoitteinen alueellinen
tietoimitus
Budgetfinansierad lokal vägförrättning

63

Lunastus, KML
Inlösnings, FBL

832

Uusjako
Arrondering

3

Kiinteistönmääritys
Fastighetsbestämning

24

Reittitietoimitus
Ledförrättning

10

Ratatoimitus
Järnvägsförrättning

16

Rasitetoimitus
Servitutsförrättning

293

Maantietoimitus rajan määrittämiseksi
Landsvägsförrättning för bestämmande av gräns

22

Suojelualuekiinteistön muodostaminen
Bildande av skyddsområdesfastighet

15

Tilusvaihto, Yhteisen alueen muodostaminen
Ågobyte, Bildande av ett samfällt område

228

Kiinteistönmääritys, KML 283 § ja 277.1 §
Fastighetsbestämning, 277 § 1 mom. och 283 § i FBL

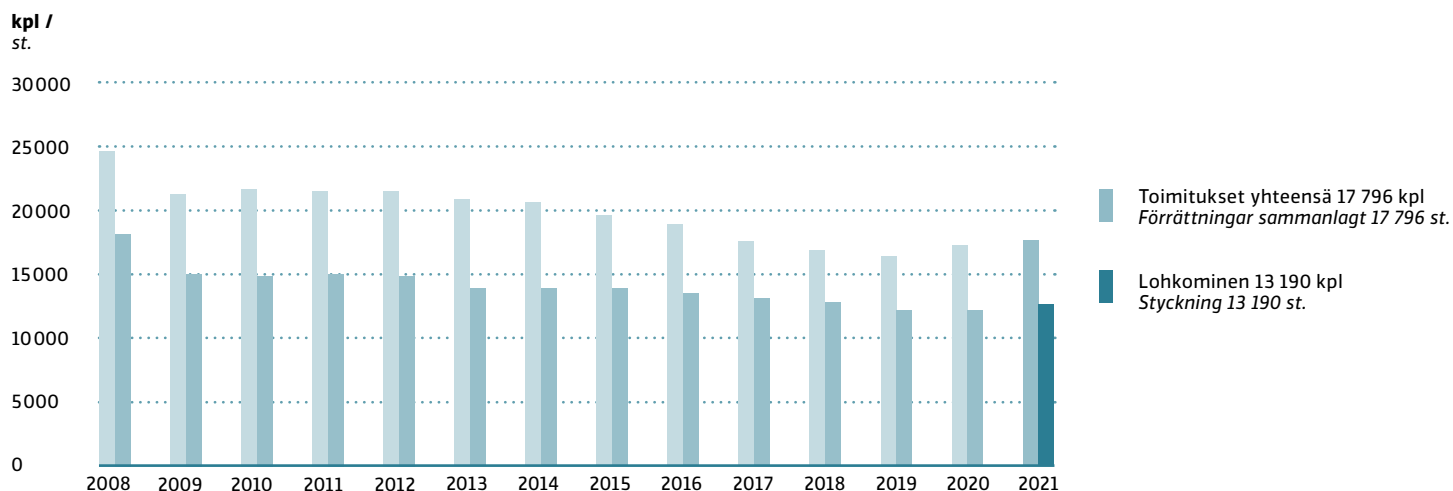
154

Yhteensä
Summa

17 796 kpl / st.

Loppuunsaatettujen toimitusten lukumäärä 2008 – 2021

Antalet slutförda förrättningar 2008 – 2021



LOHKOMISIIN KÄYTETTY TYÖAIKA SEKÄ MINIMI- JA MAKSIMIKUSTANNUKSET LOHKOKIINTEISTÖÄ KOHDEN V. 2021 FÖR STYCKNINGAR ANVÄND ARBETSTID SAMT MINIMI- OCH MAXIMIKOSTNADER PER STYCKNINGSFÄSTIGHET ÅR 2021

Lohkomistoimitusta kohden
Per Styckningsförrättning



Muodostettua lohkokiinteistöä kohden
Per bildad Styckningsfastighet



Kustannukset lohkokiinteistöä kohden
Kostnader per styckningsfastighet



VUODELLE 2022 SIIRTYNEET KESKENERÄISET TOIMITUKSET ANTAL OAVSLUTADE FÖRRÄTTNINGAR SOM ÖVERFÖRTS TILL ÅR 2022

Toimitusten käsittely on jatkunut vuonna 2022

Behandlingen av förrättningarna har fortsatt under 2022

Lohkominen
Styckning

8890

Yksitystietoimitus
Enskild vägförrättning

969

Lunastustoimitus
Inlösningsförrättning

357

Rautatiealueen rajaaminen
Avgränsning av järnvägsområde

6

Maantietoimitus
Landsvägsförrättning

308

Yhteisen alueen yhdistäminen
Sammanslagning av samfällda områden

17

Hankeusjako
Projektnyskifte

7

Halkominen
Klyvning

222

Yhteismetsän perustaminen
Bildande av samfäll skog

43

Alueellinen tietoimitus
Lokal vägförrättning

32

Rajankäynti
Rågång

459

Budjettirahoitteinen alueellinen
tietoimitus
Budgetfinansierad lokal vägförrättning

168

Lunastus, KML
Inlösnings, FBL

549

Uusjako
Arrondering

37

Kiinteistönmääritys
Fastighetsbestämning

29

Reittitoimitus
Ledförrättning

17

Ratatoimitus
Järnvägsförrättning

37

Rasitetoimitus
Servitutsförrättning

165

Maantietoimitus rajan määrittämiseksi
Landsvägsförrättning för bestämmande av gräns

87

Suojelualuekiinteistön muodostaminen
Bildande av skyddsområdesfastighet

17

Tilusvaihto, Yhteisen alueen muodostaminen
Ägobyte, Bildande av ett samfällt område

112

Kiinteistönmääritys, KML 283 § ja 277.1 §
Fastighetsbestämning, 277 § 1 mom. och 283 § i FBL

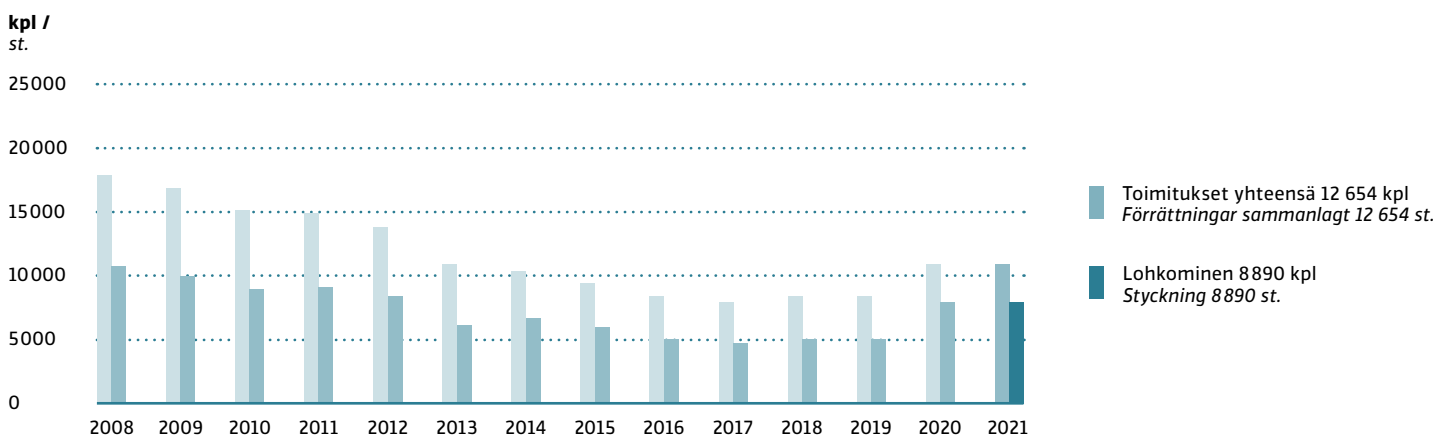
126

Yhteensä
Summa

12 654 kpl / st.

Toimituksia vireillä v. 2008–2021 lopussa

Anhängiga förrättningar i slutet av 2008–2021



MAANMITTAUSTOIMITUSTEN KESKIMÄÄRÄISET KESTOAJAT VUONNA 2021 (KK) GENOMSNISSLIGA FÖRRÄTTNINGSTIDER 2021 (I MÅN)

Lohkominen
Styckning

7,0

Yksityistietoimitus
Enskild vägförrättning

5,7

Lunastustoimitus
Inlösningsförrättning

18,8

Rautatiealueen rajaaminen
Avgränsning av järnvägsområde

52,7

Maantietoimitus
Landsvägsförrättning

20,1

Yhdistämispäätökset
Järnvägsförrättning

1,3

Budjettirahoitteinen alueellinen tietoimitus
Budgetfinansierad lokal vägförrättning

15,4

Hankeusjako
Projektnyskifte

12,9

Halkominen
Klyvning

15,5

Yhteismetsän perustaminen
Bildande av samfäll skog

5,1

Alueellinen yksityistietoimitus
Lokal vägförrättning

4,5

Rajankäynti
Rågång

4,2

Yhteisalueita koskevat päätökset
Järnvägsförrättning

5,2

Lunastus, KML
Inlösnings, FBL

6,5

Uusjako
Arrondering

0

Kiinteistönmääritys
Fastighetsbestämning

5,3

Reittitietoimitus
Ledförrättning

4,8

Ratatoimitus
Järnvägsförrättning

105,7

Muut maksulliset päätökset
Järnvägsförrättning

1,3

Rasitetietoimitus
Servituttsförrättning

4,4

Maantietoimitus rajan määrittämiseksi
Landsvägsförrättning för bestämmande av gräns

28,2

Suojelualuekiinteistön muodostaminen
Bildande av skyddsområdesfastighet

12,8

Tilusvaihto, Yhteisen alueen muodostaminen
Ågobyte, Bildande av ett samfällt område

4,7

Kiinteistönmääritys, KML 283 § ja 277.1 §
Fastighetsbestämning, 277 § 1 mom. och 283 § i FBL

3,2

Yhteisen alueen yhdistäminen
Sammanslagning av samfällda områden

13,5

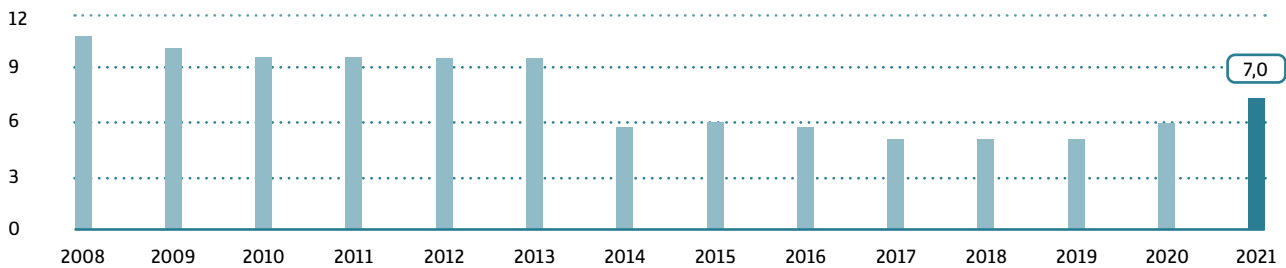
Keskiarvo
Medeltalet

14,4 kk / mån.

Lohkomisten keskimääräiset kestoajat 2008 – 2021

Genomsnittliga förrättningstider i fråga om styckningar 2008–2021

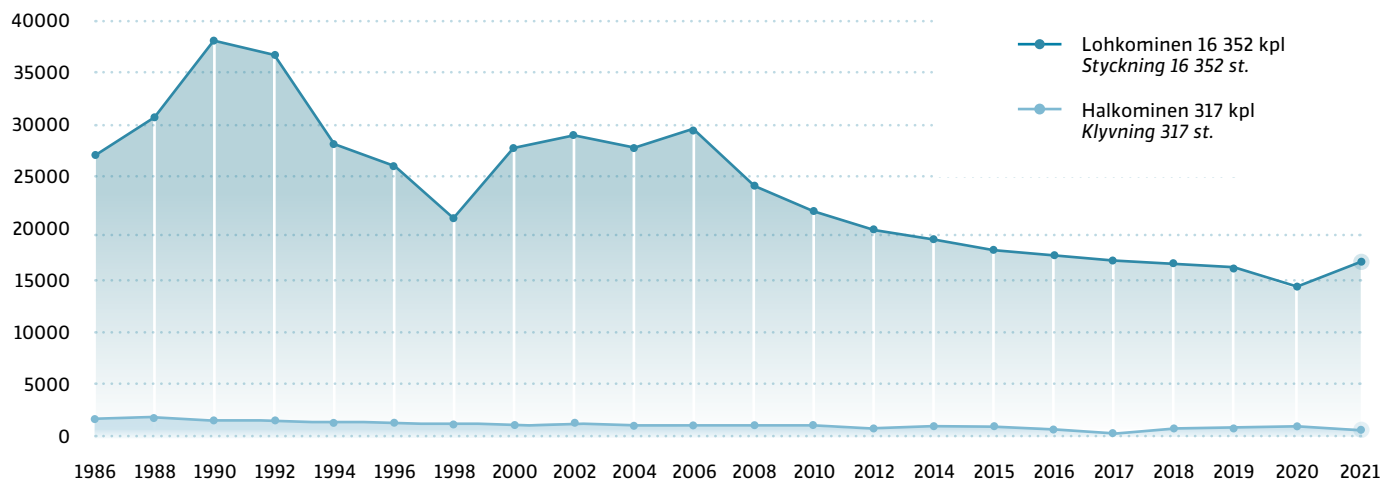
kk / mån



LOHKOMIS- JA HALKOMISTOIMITUKSISSA MUODOSTETUT KIINTEISTÖT VUOSINA 1986 – 2021

FASTIGHETER SOM BILDATS VID STYCKNINGS- OCH KLYVNINGSFÖRRÄTTNINGAR 1986 – 2021

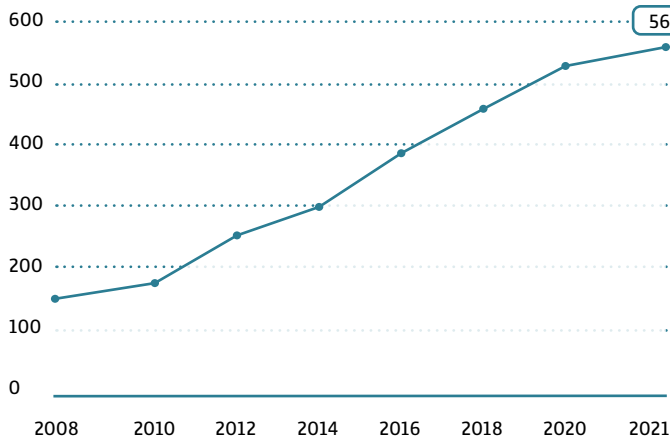
kiinteistöjä
fastigheter



YHTEISMETSIIEN LUKUMÄÄRÄN JA YHTEISMETSÄPINTA-ALAN KEHITYS UTVECKLING AV ANTAL OCH AREAL FÖR SAMFÄLLDA SKOGAR

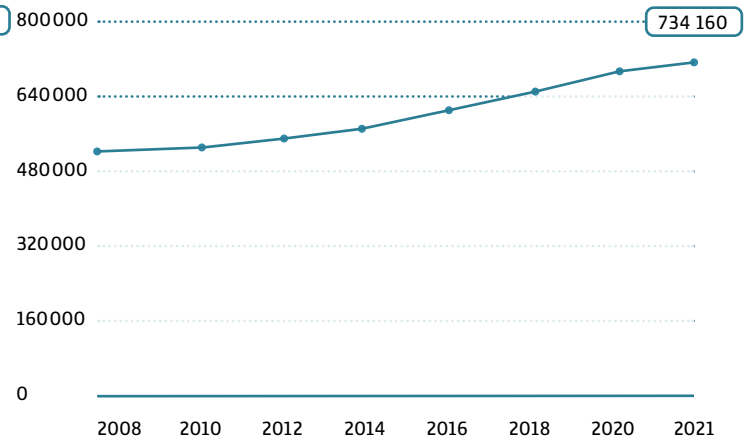
Yhteismetsien lukumäärä 2008–2021, kpl

Antal samfällda skogar 2008–2021, st.



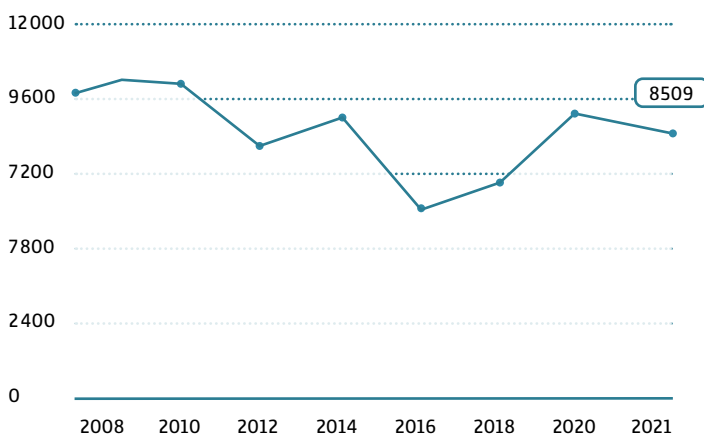
Yhteismetsien maapinta-ala 2008–2021, ha

Markareal för samfällda skogar 2008–2021, ha



Tilusjärjestelyhehtaarit vuositasolla 2008–2021, ha

Hektar ägoregleringar på årsnivå 2008–2021, ha



3D-KIINTEISTÖT 3D-FASTIGHETER

Vuonna 2021 rekisteröitiin 6 (kuusi) 3D-kiinteistöä, joista 5 (viisi) peruskiinteistön yläpuolista ja 1 (yksi) peruskiinteistön alapuolinen.

3D-kiinteistöjä on kiinteistörekisterissä yhteensä 14, joista 8 (kahdeksan) peruskiinteistön yläpuolista ja 6 (kuusi) peruskiinteistön alapuolista (tilanne 1.1.2022).
I fastighetsregistret finns fjorton 3D-fastigheter: åtta ovanför basfastigheten och sex nedanför basfastigheten (situationen 1.1.2022).

HUONEISTOTIETOJÄRJESTELMÄ BOSTADSDATASYSTEMET

Huoneistotietojärjestelmässä olevien taloyhtiöiden lukumäärä
Antal husbolag i bostadsdatasystemet

8 070 kpl / st.

Huoneistotietojärjestelmässä olevien osakehuoneistojen, joilla on sähköinen omistajamerkintä, lukumäärä
Antal husbolag i bostadsdatasystemet, som har en elektronisk ägaranteckning

105 761 kpl / st.

Vanhoja (ennen 1.1.2019 perustettuja) taloyhtiöitä siirtänyt osakeluettelonsa huoneistotietojärjestelmään
Antal gamla husbolag (som grundats före 1.1.2019) som överfört sin aktiebok till bostadsdatasystemet

3 887 kpl / st.

MAANTIETOIMITUKSET LANDSVÄGSFÖRRÄTTNINGAR

Toimituksia vireille v. 2021
Anhängiggjorda förrättning 2021

169 lkm / antal
874 km / km

Toimituksia rekisteröity v. 2021
Registrerade förrättning 2021

136 lkm / antal
600 km / km

Toimituksia vireillä 31.12.2021
Anhängiga förrättningar 31.12.2021

395 lkm / antal
2 896 km / km

Maoikeudessa tai korkeimmassa oikeudessa
Hos jorddomstolen eller högsta domsstolen

17 lkm / antal
143 km / km

TILOJEN LUKUMÄÄRÄ 1.1.2022

ANTALET LÄGENHETER 1.1.2022

Tilojen lukumäärätiedot pinta-alan mukaan vuodesta 1924 alkaen

Antalet lägenheter enligt areal sedan 1924

Maakunta / Landskap	0 ¹⁾	Tilan pinta-ala (ha) / Lägenhetens areal (ha)											yhteensä / summa	Lakanneita	
		alle / under 0,25 ha	0,25–1 ha	1–2 ha	2–5 ha	5–10 ha	10–20 ha	20–50 ha	50–100 ha	100–300 ha	300–500 ha	yli / över 500 ha			tunte-mat. / ej känd
Uusimaa / Nyland	5380	70341	69474	23002	16536	9763	7748	5880	1886	816	72	52	1315	212265	138205
Varsinais-Suomi / Egent. Finland	897	55058	65795	21799	21102	14593	11334	7853	2472	918	35	27	773	202656	87558
Satakunta	838	34528	33465	11954	14706	10851	8268	5948	1682	584	41	25	364	123254	64603
Kanta-Häme / Egent. Tavastland	952	25617	25965	7506	7070	5688	5157	3822	1088	454	32	23	76	83450	44981
Pirkanmaa / Birkaland	1644	61370	57332	17296	17744	13589	12049	9925	3117	1250	86	63	300	195765	103046
Päijät-Häme / Päijänne Tavastl.	656	26865	27202	6583	6065	4603	5121	4894	1594	619	35	20	202	84459	52563
Kymenlaakso / Kymmenedalen	824	25035	19654	6554	7796	5844	4998	3885	1022	285	20	15	164	76096	28312
Etelä-Karjala / Södra Karelen	569	17907	17817	6194	7864	5997	5902	5285	1295	287	20	32	207	69376	54241
Etelä-Savo / Södra Savolax	526	20873	37751	11265	11161	8527	9906	11538	3826	1173	93	73	200	116912	54343
Pohjois-Savo / Norra Savolax	585	25258	36989	13111	14178	10887	12944	14359	4442	1702	156	177	298	135086	91513
Pohjois-Karjala / Norra Karelen	736	17387	29488	13046	14048	10820	11916	12914	3676	1134	107	201	136	115609	75710
Keski-Suomi / Mellersta Finland	609	39352	40500	11949	12432	9765	11147	12104	4036	1675	155	132	238	144094	83283
Etelä-Pohjanmaa / S.Österbotten	875	35228	38018	18499	27274	18870	15316	12613	3613	891	51	19	539	171806	106077
Pohjanmaa / Österbotten	712	25092	32149	12750	18589	13255	9759	6715	1436	300	14	10	276	121057	85640
Keski-Pohjanmaa / M.Österbotten	505	8967	8945	2985	4280	3435	3443	3704	1528	496	21	16	77	38402	26102
Pohjois-Pohjanmaa / N. Österbotten	1921	51842	48852	19220	24236	18761	17736	18908	9200	4869	237	116	481	216379	145060
Kainuu / Kajanaland	342	8807	11596	4467	5206	4024	4511	6251	3954	2082	128	136	167	51671	35845
Lappi / Lappland	1236	29933	34949	12560	13299	9459	9831	12536	8316	7275	457	136	831	140818	79103
Ahvenanmaan maakunta / Landskapet Åland	57	4768	8891	3010	3093	1731	1206	1028	433	204	10	1	152	24584	17921
Koko maa / Hela landet	19864	584228	644832	223750	246679	180462	168292	160162	58616	27014	1770	1274	6796	2323739	1374106

Tilojen lukumäärä vuosina 1924–2021

Antalet lägenheter 1924–2020

Vuosi / År	alle / under 1 ha	1–3 ha	3–5 ha	5–10 ha	10–20 ha	20–50 ha	50–100 ha	100–200 ha	200–300 ha	300–500 ha	yli / över 500 ha	tunte-mat. / ej känd	yhteensä / summa
1924	64935	32364	15239	28131	36634	62535	43581	28454	9287	6558	4388	1473	333579
1940 ²⁾	198873	85143	40715	63858	76205	107639	57232	32116	8380	5391	3048	835	679435
1944 ²⁾	219332	91143	43513	67161	79194	110604	58104	31908	8255	5273	2970	832	718289
1950	232056	87086	40858	60014	68617	96683	52582	30258	7808	5096	2936	855	684849

Vuosi / År	0 ¹⁾	alle / under 0,25 ha	0,25–1 ha	1–2 ha	2–5 ha	5–10 ha	10–20 ha	20–50 ha	50–100 ha	100–300 ha	300–500 ha	yli / över 500 ha	tunte-mat. / ej känd	yhteensä / summa
1960		238006	98932	161591	118277	93970	104182	130654	59029	35359	3775	2027	154	1045956
1970		332177	141330	207937	144686	111841	119819	145155	63244	36295	3007	1644	16	1307151
1980		439179	190722	260490	167870	127111	131121	151330	63607	34869	2514	1497	16	1570856
1990	9567	519850	378009	202529	191724	142929	142285	155573	63335	32932	2379	1415	2241	1844768
2000	15334	546710	510795	182769	211918	156666	151408	157861	62047	30692	2138	1356	4309	2034003
2009	14374	575555	586432	204722	229898	168683	160060	159777	60929	29164	2008	1313	7574	2200489
2010	14081	577730	592741	206551	231225	169857	160815	159854	60789	29003	2002	1311	7838	2213797
2011	14062	580089	599095	208395	232566	170817	161450	159961	60681	28844	1999	1310	8315	2227584
2012	13371	582453	605762	210472	234305	171975	162146	160008	60484	28612	1984	1162	9069	2241803
2013	12585	585047	615898	213589	236927	173810	163483	160330	60198	28326	1958	1307	10859	2264317
2014	12405	585797	620207	215172	238431	174855	164276	160520	60050	28208	1937	1292	11588	2274738
2015	12280	585962	624255	216504	239819	175939	165086	160597	59861	28105	1923	1285	12518	2284134
2016	11485	585694	628079	217941	241121	176850	165872	160717	59726	27995	1901	1279	12974	2291634
2017	11086	585334	631460	219234	242366	177560	166360	160572	59493	27838	1868	1289	13633	2298093
2018	10606	584802	634621	220230	243474	178368	166794	160480	59307	27645	1859	1273	14381	2303841
2019	10118	584397	637773	221366	244547	179112	167511	160491	59166	27472	1846	1272	15505	2310577
2020	10108	584363	641093	222418	245411	179760	167901	160263	58920	27237	1811	1280	16291	2316856
2021	19864	584228	644832	223750	246679	180462	168292	160162	58616	27014	1770	1274	6796	2323739

1) Pinta-alaluokka otettu käyttöön v. 1986
Arealklass tagits i bruk år 1986

2) V. 1940 ja 1944 luovutettuihin alueisiin kuuluneet tilat sis. lukuihin
Inkl. lägenheter på de 1940 och 1944 överlätna områdena

LUNASTUSLAIN MUKAISET TOIMITUKSET FÖRRÄTTNINGAR ENLIGT INLÖSNINGSLAGEN

Lunastustoimituksia on tehty vuodesta 1978, jolloin ko. toimituksia koskeva laki astui voimaan.

Inlösningsförrättningar har verkställts sedan 1978 då lagen om inlösningsförrättningar trädde i kraft.

Lunastusperuste Inlösningsgrund	Toimituksia vireille Anhängiggjorda förrättningar	Toimituksia loppuun- saat. Slutförda förrättningar	Toimituksia vireillä 31.12.2021 Anhängiga förrättningar 31.12.2021	Maa- tai metsätalouden korkeimmassa oikeudessa Hos jorddomstolen eller högsta domstolen
Maankäyttö- ja rakennuslaki/ Markanvändnings- och bygglag	89	95	163	6
Voimansiirtolaitteisto Kraftöverföring	27	27	113	2
Ratatoimitus Järnvägsförrättning	20	16	37	3
Yhteensä Summa	136	138	313	11

Korvaukset eri lunastusperusteiden mukaan v. 2021, yht. 21 482 072,03 €

Ersättningar enligt olika inlösningsgrunder år 2021, sammanl. 21 482 072,03€

Alueellinen yksityistietoimitus
Annan värderingsförrättning
2 kpl • 6 956,50 €

Kaivopiiritoimitus
Utmålsförrättning
4 kpl • 308 369,78 €

Lunastustoimitus
Inlösningsförrättning
19 kpl • 1 787 721,52€

Maankäyttö- ja rakennuslain
mukainen lunastus
Annan värderingsförrättning
76 kpl • 4 921 159,08 €

Maantietoimitus
Landsvägsförrättning
95 kpl • 7 159 558,02 €

Maantietoimitus rajan määrittämiseksi
Landsvägsförrättning för utmärkning en
avgränsningsförrättning
22 kpl • 345 164,54 €

Rakennuspaikan osan lunastus
Inlösningsförrättning av del av byggplats
11 kpl • 184 407,01 €

Ratatoimitus
Järnvägsförrättning
16 kpl • 1 595 765,71 €

Ratatoimitus rajan määrittämiseksi
Järnvägsförrättning för bestämmande
av gräns
2 kpl • 1 735,70 €

Suojelualueen lunastus
Inlösningsförrättning av naturskyddsområde
4 kpl • 172 712,32 €

Ulkoilureittitoimitus
Friluftsledsförrättning
4 kpl • 88 062,07 €

Vesijätön lunastus
Inlösningsförrättning av tillandning
534 kpl • 2 149 241,58 €

Voimansiirtoalueen lunastus
Inlösningsförrättning av kraftledningsområde
28 kpl • 2 309 617,36 €

Yhteisen alueen lunastus
Inlösningsförrättning av samfällt område
32 kpl • 167 270,19 €

Yksityistietoimitus
Enskild vägförrättning
13 kpl • 284 330,65€

KIINTEISTÖKAUPAT KOHTEN KÄYTTÖTARKOITUKSEN MUKAAN

FASTIGHETSKÖP EFTER KÖOBJEKTETS ANVÄNDNINGÄNDAMÅL

Kiinteistöluovutuksia tehtiin vuonna 2021 yhteensä 85 680, joista 75 506 oli kiinteistökauppoja.

År 2021 gjordes sammanlagt 85 680 fastighetsöverlåtelser, av vilka 75 506 var fastighetsköp.

Luovutuksia

Asuminen / Boende
49,4 % • 42 344 kpl st.

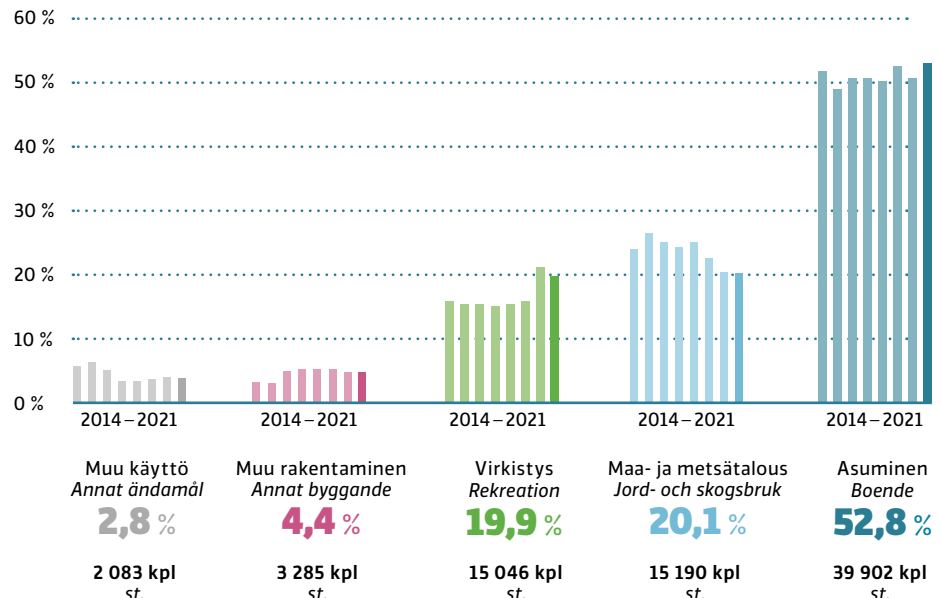
Virkistys / Rekreation
21,9 % • 18 793 kpl st.

Maa- ja metsätalous / Jord- och skogsbruk
21,3 % • 18 268 kpl st.

Muu rakentaminen / Annat byggande
3,7 % • 3 160 kpl st.

Muu käyttö / Annat ändamål
3,6 % • 3 115 kpl st.

Kaupat



KIRJAAMISASIAT INSKRIVNINGSSÄRENDEN

VUONNA 2021 VIREILLE TULLEET KIRJAAMISASIAT ANHÄNGIGGJORDA INSKRIVNINGSSÄRENDEN 2021

Lainhuutoasia
Lagfart

114 329 kpl / st.

Erityinen oikeus
Särskild rättighet

25 044 kpl / st.

Kiinnitys
Inteckning

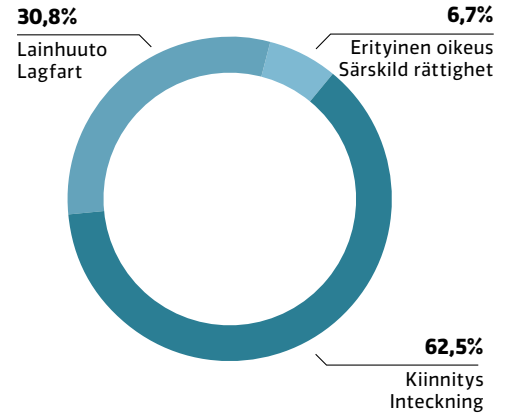
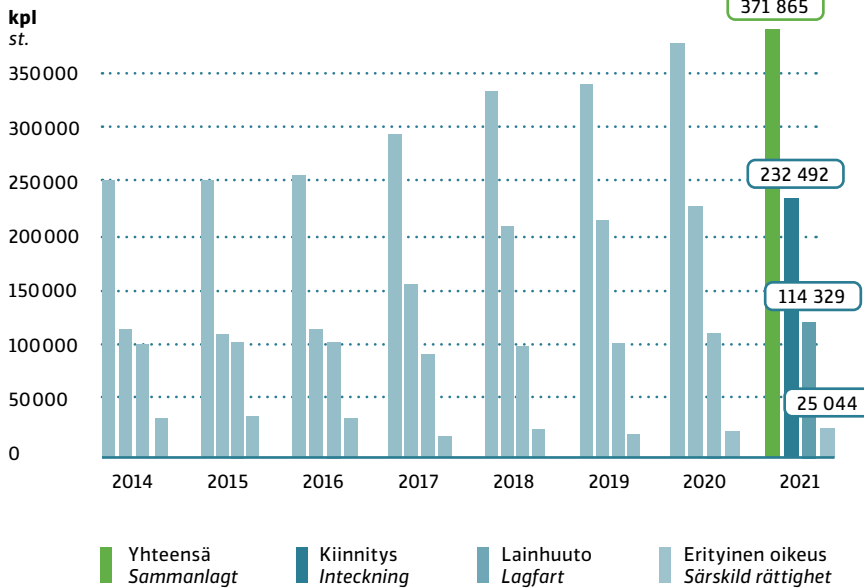
232 492 kpl / st.

Yhteensä
Summa

371 865 kpl / st.

Vireille tulleiden kirjaamisasioiden lukumäärä 2014–2021

Antalet anhängiggjorda inskrivningsärenden 2014–2021



VUONNA 2021 RATKAISTUJEN KIRJAAMISASIOIDEN LUKUMÄÄRÄ ANTALET AVGJORDA INSKRIVNINGSSÄRENDEN 2021

Lainhuutoasia
Lagfart

103 070 kpl / st.

Erityinen oikeus
Särskild rättighet

24 008 kpl / st.

Kiinnitys
Inteckning

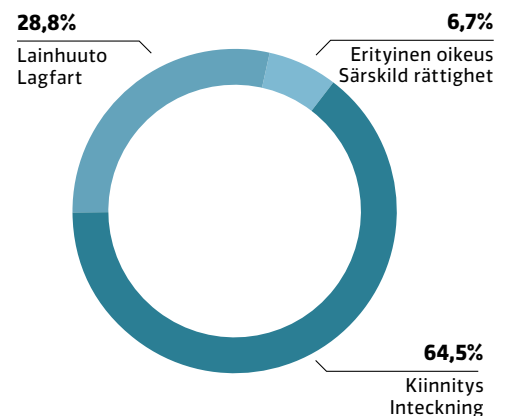
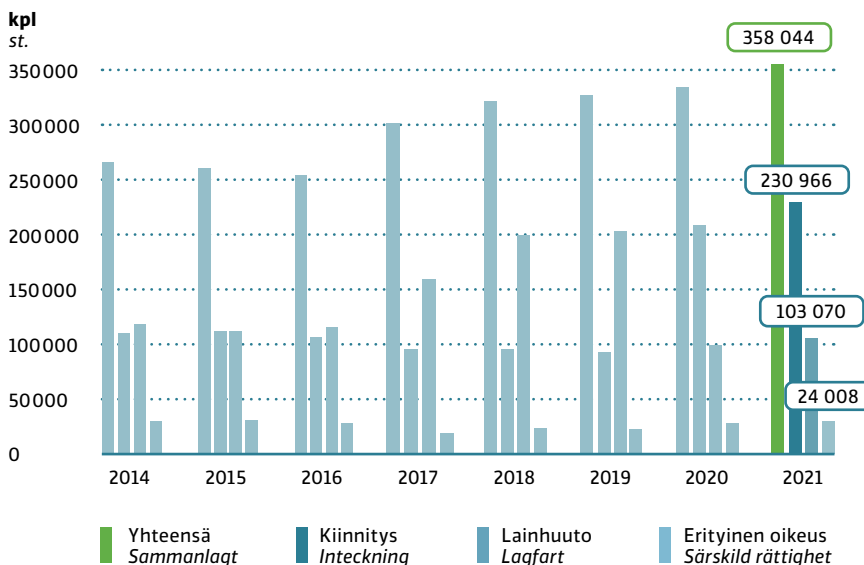
230 966 kpl / st.

Yhteensä
Summa

358 044 kpl / st.

Ratkaistujen kirjaamisasioiden lukumäärät 2014–2021

Antalet avgjorda inskrivningsärenden 2014–2021



VUODELTA 2021 VUODELLE 2022 SIIRTYNEET KIRJAAMISASIAT FRÅN ÅR 2021 TILL ÅR 2022 ÖVERFÖRDA INSKRIVNINGÄRENDEN

Lainhuutoasia
Lagfart

38 759 kpl / st.

Erityinen oikeus
Särskild rättighet

7 028 kpl / st.

Kiinnitys
Inteckning

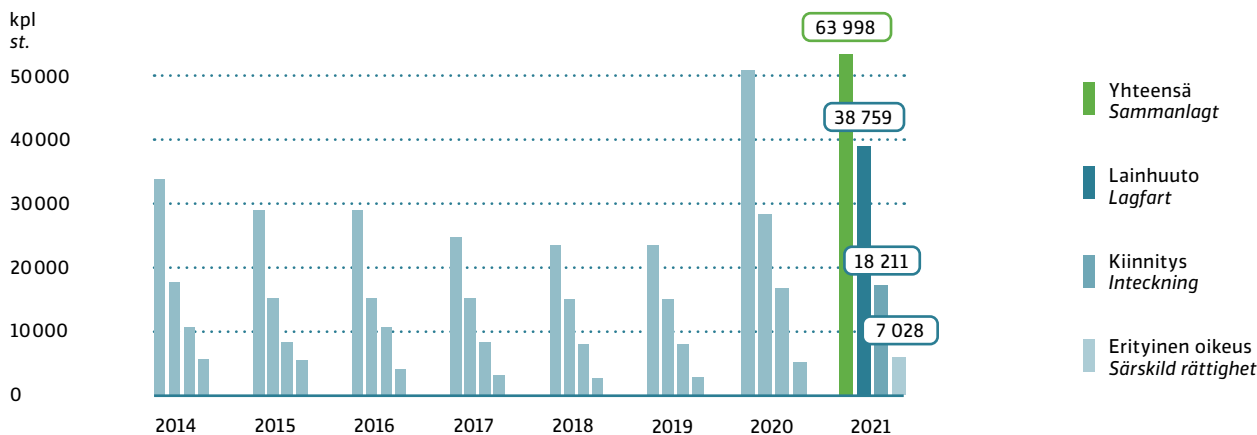
18 211 kpl / st.

Yhteensä
Summa

63 998 kpl / st.

Kirjaamisasioita vireillä v. 2014–2021 lopussa

Anhängiga inskrivningsärenden i slutet av 2014–2021



KIRJAAMISASIOIDEN KÄSITTELYN KESKIMÄÄRÄISET KESTOAJAT VUONNA 2021 (PÄIVINÄ) INSKRIVNINGÄRENDENAS GENOMSNISSLIGA HANDLÄGGNINGSTIDER 2021 (I DAGAR)

Lainhuutoasia
Lagfart

93 pv / dagar

Mediaani 93 pv
Median 93 dagar

Erityinen oikeus
Särskild rättighet

86 pv / dagar

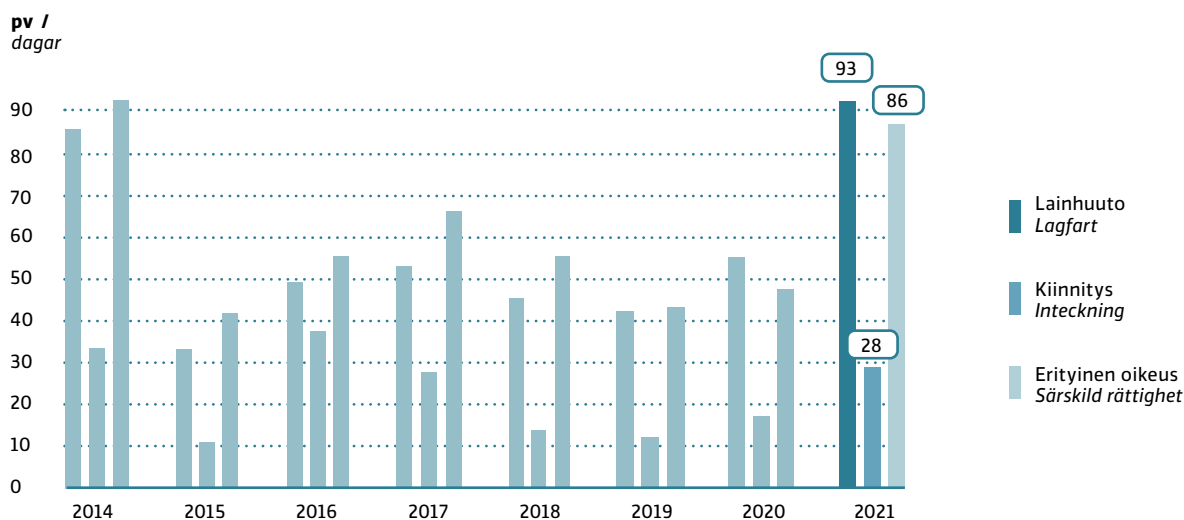
Mediaani 68 pv
Median 68 dagar

Kiinnitys
Inteckning

28 pv / dagar

Kirjaamisasioiden käsittelyn keskimääräiset kestoajat v. 2014–2021

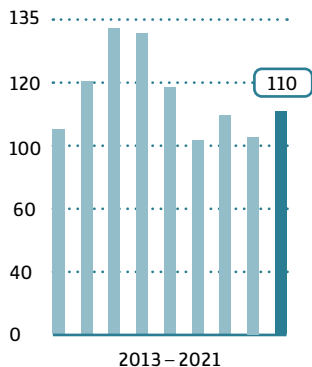
Inskrivningsärendenas genomsnittliga handläggningstider 2014–2021



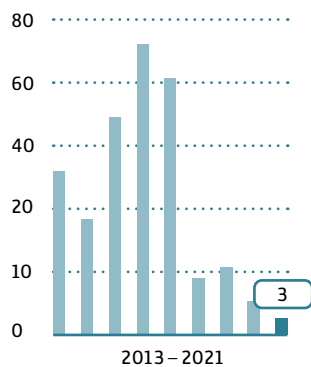
JULKAISUT PUBLIKATIONER

JULKAISTUT ARTIKKELIT PUBLICERADE ARTIKLAR

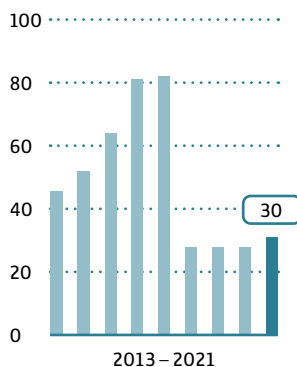
Referoidut tieteelliset julkaisut
Refererade vetenskapliga artiklar



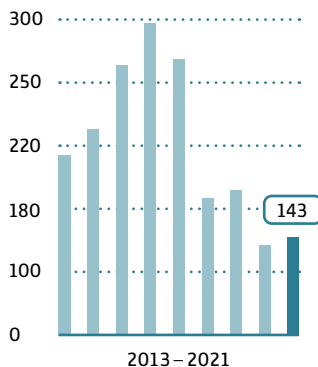
Muut tieteelliset julkaisut
Övriga vetenskapliga artiklar



Muut julkaisut
Övriga publikationer



Yhteensä
Totalt



ASIAKASKONTAKTIT KUNDKONTAKTER

ASIAKASPALVELUKONTAKTIT 2021 KUNDSERVICEKONTAKTER 2021

	Paikan päällä-tapahtuneet kontaktit, kpl Besök på plats, st.	Osuuskaikista yhteydenotoista, % Andel av alla kontakter, %	Hoidetut puhelin-kontaktit, kpl Skötta ärenden per telefon, st.	Osuuskaikista yhteydenotoista, % Andel av alla kontakter, %	Saapuneet sähköpostit, kpl Inkomna e-brev, st.	Osuuskaikista yhteydenotoista, % Andel av alla kontakter, %	Verkkosivujen kautta tulleet kontaktit, kpl Kontakter via webb-platsen, st.	Osuuskaikista yhteydenotoista, % Andel av alla kontakter, %	Chatin kautta tulleet yhteydenotot, % Antal kontakter via chaten, %	Osuuskaikista yhteydenotoista, % Andel av alla kontakter, %	Asiointipalvelussa tehtyjen tilausten määrä, % Antal beställningar via e-tjänsten, %	Osuuskaikista yhteydenotoista, % Andel av alla kontakter, %	Asiakaskontaktit, yhteensä, kpl Kundkontakttotalt, st.	Asiointipalveluun kirjautuneiden määrä Antal inloggade i e-tjänsten, st.
Tammi / Jan.	1435	20,5	10018	40,5	2984	8,7	2261	12,5	1323	4,2	4290	13,5	22311	26142
Helmi / Febr.	1081	20,5	11314	40,8	3053	8,7	2044	11,9	1244	4,8	4335	13,3	23071	27462
Maalis / Mars	978	12,3	13672	47,1	4630	9,0	2528	12,8	1579	4,7	6282	14,0	29669	26513
Huhti / April	1042	1,4	12400	51,5	4343	11,0	2440	12,7	1575	6,6	7143	16,9	28943	36530
Touko / Maj	1699	2,0	11824	49,2	4605	11,3	2412	10,4	1736	6,7	7306	20,3	29582	37612
Kesä / Juni	2158	3,6	11567	52,0	3909	9,6	1838	8,9	1367	6,0	5564	19,9	26403	32114
Heinä / Juli	2604	4,3	10710	53,6	3292	8,6	1440	7,6	1077	5,3	5496	20,7	24619	29661
Elo / Aug.	3149	14,0	11944	42,6	4294	9,4	1896	8,2	1409	5,3	6258	20,5	28950	34899
Syys / Sept.	3120	13,8	11590	44,0	4393	9,7	1772	7,3	1353	5,8	5449	19,4	27677	33291
Loka / Okt.	3210	12,7	10452	44,3	3664	10,5	1678	7,2	1123	6,4	5091	18,9	25218	31903
Marras / Nov.	3030	11,9	10088	44,8	3466	10,0	1565	8,0	1009	6,4	4595	18,9	23753	29932
Joulu / Dec.	2270	7,5	7774	49,2	2917	10,5	1144	7,4	893	6,2	3319	19,3	18317	24754
2021 yht. totalt	25776	8,4	133353	43,2	45550	14,8	23018	7,5	15688	5,1	65128	21,1	308513	370813
2020 yht. totalt	27428	10,3	124389	46,7	25993	9,8	25122	9,4	15259	5,7	48390	18,2	266581	291819
2019 yht. totalt	49627	22,3	91455	41,0	21219	9,6	19719	8,9	9646	4,3	31193	13,9	222859	196279
2018 yht. totalt	50597	24,6	92224	44,8	21473	10,4	21467	10,8	2988	1,5	18838	9,1	205771	81537
2017 yht. totalt	56526	28,4	98762	49,6	22412	11,2	21467	10,8					199193	
2016 yht. totalt	71269	35,3	94801	47,0	25406	12,6	10003	5,0					201524	
2015 yht. totalt	77640	38,7	97374	48,6	17659	8,8	7778	3,9					200451	
2014 yht. totalt	92545	42,4	106555	48,8	15650	7,2	3824	1,8					218286	

KARTASTOTEHTÄVÄT KARTVERKSUPPGIFTER

GEODEETTISET TYÖT GEODETISKA ARBETEN

Mittauksilla ylläpidetään EUREF-FIN-koordinaattijärjestelmää ja N2000-korkeusjärjestelmää.
Mätningarna stöder upprätthållning av EUREF-FIN-koordinatsystemet samt N2000-höjdsystemet.

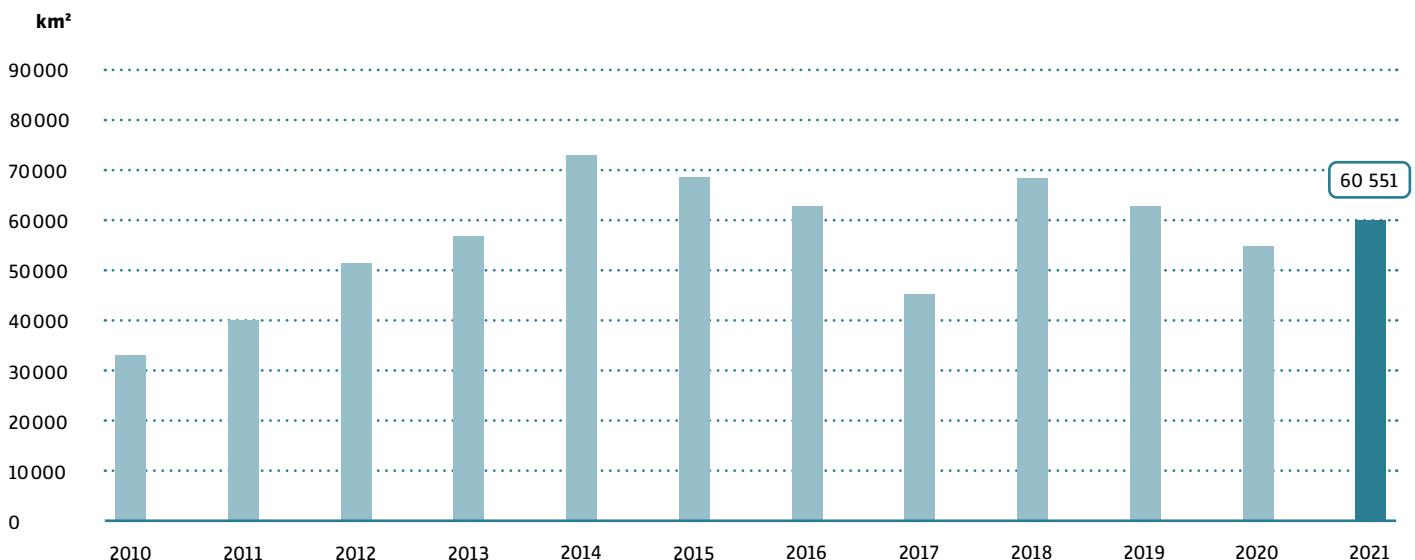
	Lukumäärä Antal											km									
	2012	2013	2014	2015	2016	2017	2018	2019	2020	2021	2012	2013	2014	2015	2016	2017	2018	2019	2020	2021	
Mitattu GPS-pisteitä GPS-punkter	178	161	57	n/a	n/a	n/a	n/a	n/a	n/a	n/a											
Mitattu korkeus-pisteitä Höjdpunkter	555	555	573	496	247	266	202	212	196	186											
Perusvaaitusta Grundavvägning											790	790	n/a	n/a	n/a	n/a	n/a	n/a	n/a	n/a	

ILMAKUVAPALVELUT FLYGBILDSTJÄNSTER

Ilmakuvauksia tehdään sekä Maanmittauslaitoksen että ulkopuolisten sidosryhmien käyttöön.
Flygfotograferingar utförs såväl för Lantmäteriverkets som utomstående intressegruppers behov.

	2011	2012	2013	2014	2015	2016	2017	2018	2019	2020	2021
Ilmakuvia (km ²) Flygfoton (km ²)	93 865	96 250	36 622	41 080	33 624	28 321	24 727	47 141	43 826	44 287	58 609
Stereomalleja Stereomodeller	46 780	47 758	37 009	88 593	116 193	120 403	109 512	100 872	90 842	100 808	121 401
Ortokuvia (km ²) Ortofoton (km ²)	115 443	106 956	83 376	89 244	118 980	133 380	158 724	227 556	247 932	102 816	126 036
Historiallisten ilmakuvien ortokuvia (km ²)										100 873	137 736
Laserkeilattu pinta-ala (km ²) Laserskannad areal (km ²)	40 428	51 066	56 544	71 702	68 225	61 944	44 896	69 705	63 302	55 139	60 551

Laserkeilattu pinta-ala Laserskannad areal



MAASTOTIEDOT TERRÄNGINFORMATION

Tiedot kerätään maastotietokantaan. Sen kattavuus on 100 % koko maasta.
Data samlas in i terrängdatabasen. Den täcker 100 % av hela landet.

Maastotietoa kerätty (km²):

Insamlat terränginformation (km²):

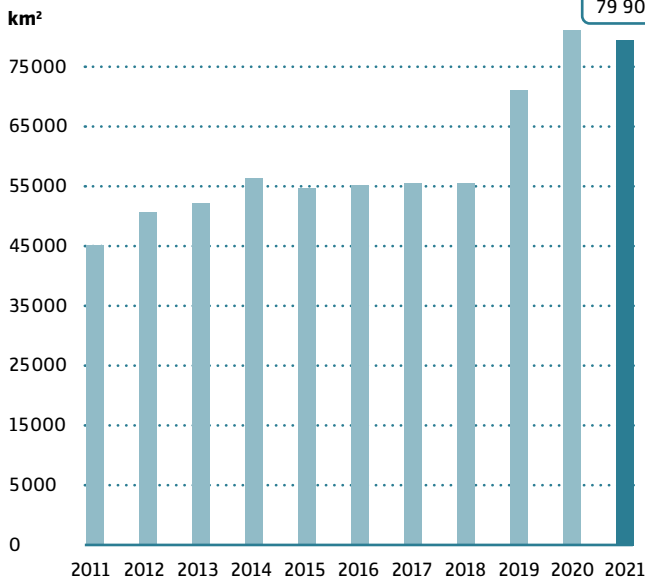
Maastotiedon ajantasaistus
Uppdatering av terrängdata

79 902 km²

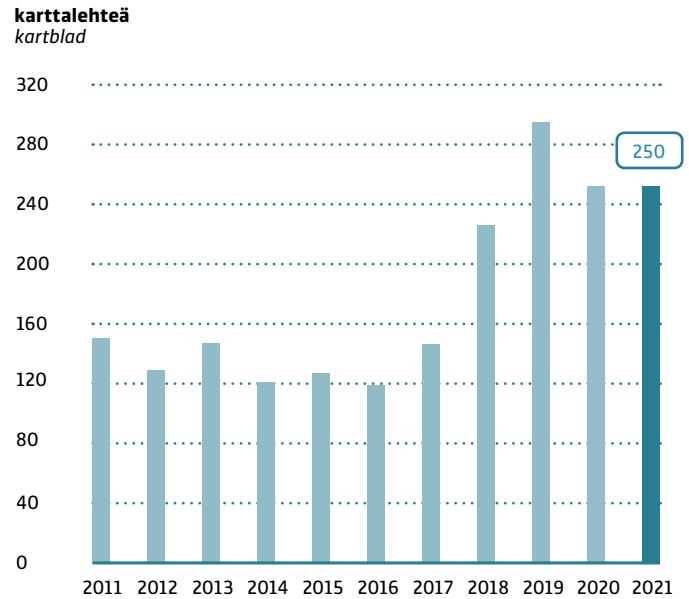
Digitaalista aineistoa maastotietokannassa 31.12.2021
Digitala data i terrängdatabasen 31.12.2021

368 333 km²

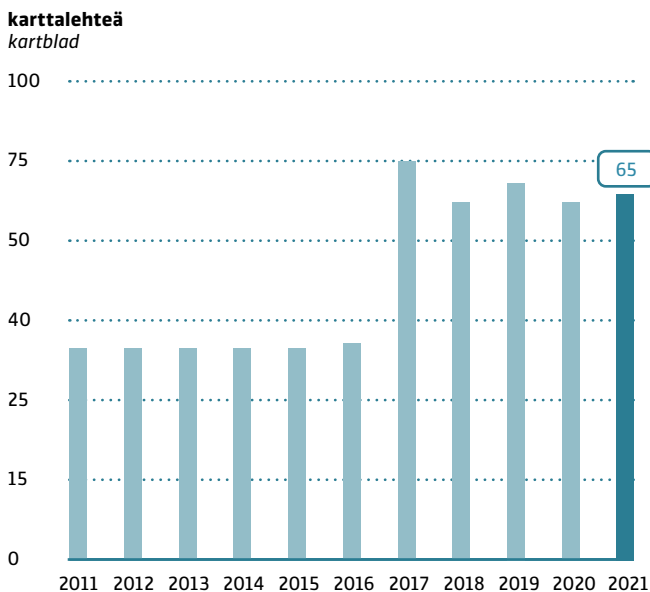
Maastotiedon ajantasaistus
Uppdatering av terrängdata



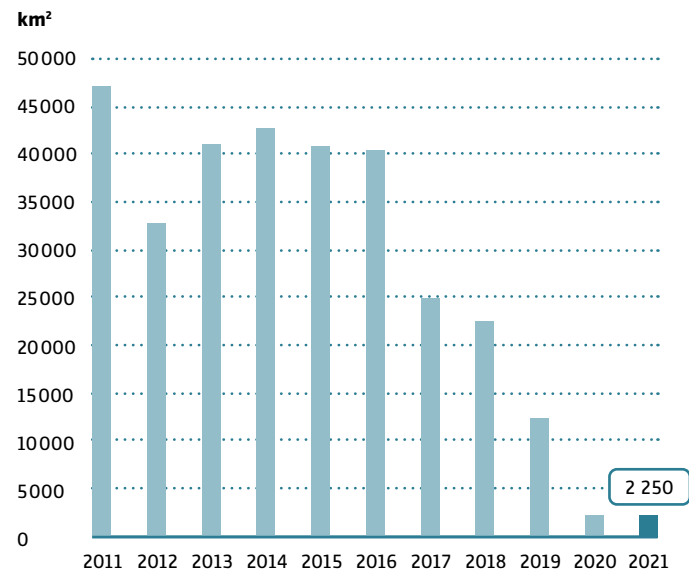
Peruskartta 1:25000
Grundkarta 1:25000



Maastokartta 1:50000
Terrängkarta 1:50000



Korkeusmalli 2 m
Höjdmall 2 m



2 metrin korkeusmalli on valmistunut kokonaisuudessaan, eikä sitä vuoden 2020 jälkeen enää synny uutta.

SUOMEN PINTA-ALA KUNNITTAIN 1.1.2022
FINLANDS AREAL KOMMUNVIS 1.1.2022

Kunta / Kommun	Maata Land km ²	Makeaa vettä Sötvatten km ²	Merivettä Havsvat- ten km ²	Yhteensä Summa km ²
Akaa	293,26	21,12	0	314,38
Alajärvi	1008,77	47,98	0	1056,75
Alavieska	251,5	1,52	0	253,02
Alavus / Alavo	1087,24	64,26	0	1151,5
Asikkala	563,34	192,21	0	755,55
Askola	212,44	5,59	0	218,03
Aura	95,01	0,57	0	95,58
Brändö	108,18	0,26	1534,85	1643,29
Eckerö	107,72	1,46	643,49	752,67
Enonkoski	305,55	113,66	0	419,21
Enontekiö / Enontekis	7953,44	437,87	0	8391,31
Espoo / Esbo	312,34	17,91	197,78	528,03
Eura	578,87	51,33	0	630,2
Eurajoki / Euraåminne	515	5,91	984,05	1504,96
Evijärvi	354,15	36,56	0	390,71
Finström	123,32	9,54	39,64	172,5
Forssa	248,83	4,53	0	253,36
Föglö	134,77	0,22	1734,08	1869,07
Geta	84,55	2,92	518,18	605,65
Haapajärvi	766,42	22,89	0	789,31
Haapavesi	1050,59	35,94	0	1086,53
Hailuoto / Karlö	205,66	1,69	875,35	1082,7
Halsua	413,01	15,33	0	428,34
Hamina / Fredrikshamn	609,94	23,77	521,44	1155,15
Hammarland	138,55	1,74	1083,95	1224,24
Hankasalmi	571,69	116,05	0	687,74
Hanko / Hangö	117,46	1,53	681,03	800,02
Harjavalta	123,48	4,26	0	127,74
Hartola	542,81	132,67	0	675,48
Hattula	357,79	69,6	0	427,39
Hausjärvi	389,42	9,35	0	398,77
Heinola	676	163,28	0	839,28
Heinävesi	1029,95	289,62	0	1319,57
Helsinki / Helsingfors	214,19	0,89	500,4	715,48
Hirvensalmi	465,09	281,5	0	746,59
Hollola	651,23	76,23	0	727,46
Huittinen	532,61	6,94	0	539,55
Humpila	147,96	0,65	0	148,61
Hyrynsalmi	1421,25	100,12	0	1521,37
Hyvinkää / Hyvinge	322,69	14,08	0	336,77
Hämeenkyrö / Tavast- kyro	463,99	41,11	0	505,1
Hämeenlinna / Tavastehus	1785,34	246,23	0	2031,57
Ii	1615,72	52,33	1204,9	2872,95
Koko maa Hela landet	303 947,77	34 524,16	52 433,46	390 905,39

Kunta / Kommun	Maata Land km ²	Makeaa vettä Sötvatten km ²	Merivettä Havsvat- ten km ²	Yhteensä Summa km ²
Iisalmi / Idensalmi	762,99	109,18	0	872,17
Iitti	589,79	97,3	0	687,09
Ikaalinen / Ikaalis	750,48	92,92	0	843,4
Ilmajoki	576,74	2,89	0	579,63
Iloantsi / Ilomants	2763,38	409,3	0	3172,68
Imatra	154,99	36,29	0	191,28
Inari / Enare	15058,35	2275,27	0	17333,62
Inkoo / Ingå	349,89	8,11	596,02	954,02
Isojoki / Storå	642,38	5,05	0	647,43
Isokyrö / Storkyro	354,13	2,78	0	356,91
Janakkala	547,41	38,66	0	586,07
Joensuu	2381,73	369,23	0	2750,96
Jokioinen / Jockis	180,42	1,52	0	181,94
Jomala	142,65	1,01	543,33	686,99
Joroinen / Jorois	574,9	136,85	0	711,75
Joutsa	867,01	199,42	0	1066,43
Juuka	1501,7	344,88	0	1846,58
Juupajoki	258,49	16,46	0	274,95
Juva	1163,19	182,5	0	1345,69
Jyväskylä	1171,02	295,33	0	1466,35
Jämijärvi	215,09	9,52	0	224,61
Jämsä	1571,39	252,51	0	1823,9
Järvenpää / Träskända	37,54	2,39	0	39,93
Kaarina / St Karins	150,57	1,05	27,97	179,59
Kaavi	674,07	115,53	0	789,6
Kajaani / Kajana	1834,73	429,09	0	2263,82
Kalajoki	924,13	6,92	1460,24	2391,29
Kangasala	658,08	212,8	0	870,88
Kangasniemi	1068,89	257,86	0	1326,75
Kankaanpää	1021,24	16,63	0	1037,87
Kannonkoski	445,01	104,87	0	549,88
Kannus	468,04	2,3	0	470,34
Karjoki / Bötom	185,58	0,77	0	186,35
Karkkila / Högfors	242,35	12,97	0	255,32
Karstula	887,07	76,13	0	963,2
Karvia	502,22	17,68	0	519,9
Kaskinen / Kaskö	10,63	0,15	164,58	175,36
Kauhajoki	1298,99	16,55	0	1315,54
Kauhava	1313,85	14,53	0	1328,38
Kauniainen / Grankulla	5,89	0,11	0	6
Kaustinen / Kaustby	353,91	7,18	0	361,09
Keitele	482,91	95,39	0	578,3
Kemi	95,32	7,03	644,81	747,16
Kemijärvi	3504,37	426,78	0	3931,15
Koko maa Hela landet	303 947,77	34 524,16	52 433,46	390 905,39

Kunta / Kommun	Maata Land km ²	Makeaa vettä Sötvatten km ²	Merivettä Havsvat- ten km ²	Yhteensä Summa km ²
Keminmaa	627,17	20,95	0,01	648,13
Kemiönsaari	686,9	10,9	2103,17	2800,97
Kempele	110,14	0,17	0,03	110,34
Kerava / Kervo	30,63	0,16	0	30,79
Keuruu	1257,97	172,59	0	1430,56
Kihniö	357,22	33,28	0	390,5
Kinnula	460,2	35,53	0	495,73
Kirkkonummi / Kyrks- lätt	366,23	27,31	623,47	1017,01
Kitee	1253,82	470,56	0	1724,38
Kittilä	8095,28	167,87	0	8263,15
Kiuruvesi	1328,17	94,73	0	1422,9
Kivijärvi	483,96	115,92	0	599,88
Kokemäki / Kumo	480,41	50,85	0	531,26
Kokkola / Karleby	1445,96	46,49	1238,67	2731,12
Kolari	2559,29	58,45	0	2617,74
Konnevesi	512,94	167,91	0	680,85
Kontiolahdi	799,64	230,18	0	1029,82
Korsnäs	236,03	3,77	1184,91	1424,71
Koski TL	191,5	0,92	0	192,42
Kotka	271,95	5,82	671,99	949,76
Kouvola	2557,7	325,59	0	2883,29
Kristiinankaupunki / Kristinestad	683,25	14,47	981,45	1679,17
Kruunupyö / Kronoby	712,87	39,82	0	752,69
Kuhmo	4806,45	650,42	0	5456,87
Kuhmoinen	660,94	275,75	0	936,69
Kumlinge	99,07	0,37	766,36	865,8
Kuopio	3241,05	1085,3	0	4326,35
Kuortane	462,37	22,48	0	484,85
Kurikka	1724,63	19,28	0	1743,91
Kustavi / Gustavs	165,84	1,83	602,37	770,04
Kuusamo	4978,57	830,41	0	5808,98
Kyyjärvi	448,18	21,43	0	469,61
Kärkölä	256,5	2,8	0	259,3
Kärsämäki	696,5	4,92	0	701,42
Kökar	63,57	0,37	2101,06	2165
Lahti / Lahtis	459,49	58,14	0	517,63
Laihia / Laihela	505,15	3,29	0	508,44
Laitila	531,87	13,46	0	545,33
Lapinjärvi / Lapträsk	329,89	9,42	0	339,31
Lapinlahti	1096,7	148,46	0	1245,16
Lappajärvi	420,89	102,84	0	523,73
Lappeenranta / Villmanstrand	1433,97	289,6	0	1723,57
Lapua / Lappo	737,16	13,62	0	750,78
Laukaa	648,51	177,09	0	825,6
Lemi	217,96	44,52	0	262,48
Lemland	113,22	0,88	851,2	965,3
Koko maa Hela landet	303 947,77	34 524,16	52 433,46	390 905,39

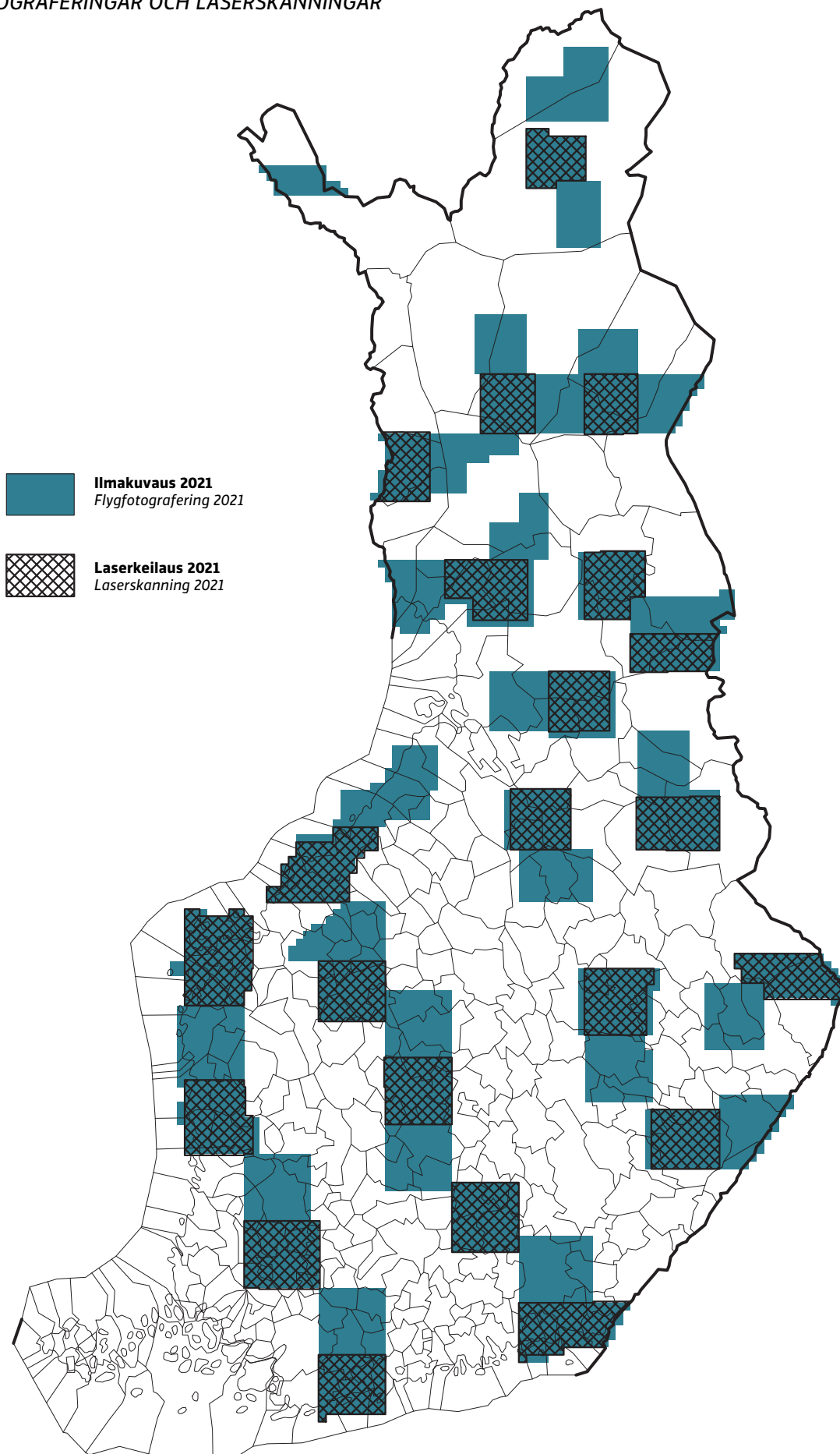
Kunta / Kommun	Maata Land km ²	Makeaa vettä Sötvatten km ²	Merivettä Havsvat- ten km ²	Yhteensä Summa km ²
Lempäälä	269,58	37,48	0	307,06
Leppävirta	1135,99	383,65	0	1519,64
Lestijärvi	480,02	78,83	0	558,85
Lieksa	3417,86	649,84	0	4067,7
Lieto / Lundo	300,54	2,02	0	302,56
Liminka / Limingo	637,27	5,36	9,03	651,66
Liperi	727,2	434,03	0	1161,23
Lohja / Lojo	939,44	170,29	0	1109,73
Loimaa	848,06	3,79	0	851,85
Loppi	597,69	58,28	0	655,97
Loviisa / Lovisa	819,81	25,83	905,88	1751,52
Luhanka	214,51	98,77	0	313,28
Lumijoki	214,12	0,24	75,93	290,29
Lumparland	36,35	0,04	50,56	86,95
Luoto / Larsmo	142,45	34,09	676,73	853,27
Luumäki	750,09	109,74	0	859,83
Maalahti / Malax	521,75	4,08	1429,11	1954,94
Maarianhamina / Mariehamn	11,81	0	8,95	20,76
Marttila	195,31	0,68	0	195,99
Masku	174,89	1,11	28,08	204,08
Merijärvi	229,97	1,66	0	231,63
Merikarvia / Sastmola	446,16	4,58	795,5	1246,24
Miehikkälä	422,51	17,86	0	440,37
Mikkeli / S:t Michel	2548,18	681,39	0	3229,57
Muhos	784,58	13,52	0	798,1
Multia	733,24	32,39	0	765,63
Muonio	1904,05	133,73	0	2037,78
Mustasaari / Korsholm	849,17	17,39	2312,04	3178,6
Muurame	144,06	50	0	194,06
Mynämäki	519,82	2,5	13,77	536,09
Myrskylä / Mörskom	200,44	5,91	0	206,35
Mäntsälä	580,85	15,26	0	596,11
Mänttä-Vilppula	534,84	122,25	0	657,09
Mäntyharju	981,21	229,77	0	1210,98
Naantali / Nådendal	312,57	3,86	371,81	688,24
Nakkila	182,93	1,95	0	184,88
Nivala	527,18	9,06	0	536,24
Nokia	288,31	59,53	0	347,84
Nousiainen / Nousis	198,93	0,56	0	199,49
Nurmes	2401,37	291,47	0	2692,84
Nurmijärvi	361,9	5,36	0	367,26
Närpiö / Närpes	977,82	7,66	1348,66	2334,14
Orimattila	785,26	28,75	0	814,01
Oripää	117,75	0,08	0	117,83
Orivesi	799,63	160,45	0	960,08
Oulainen	587,84	9,7	0	597,54
Oulu / Uleåborg	2972,45	80,32	764,92	3817,69
Koko maa Hela landet	303 947,77	34 524,16	52 433,46	390 905,39

Kunta / Kommun	Maata Land km ²	Makeaa vettä Sötvatten km ²	Merivettä Havsvat- ten km ²	Yhteensä Summa km ²	Kunta / Kommun	Maata Land km ²	Makeaa vettä Sötvatten km ²	Merivettä Havsvat- ten km ²	Yhteensä Summa km ²
Outokumpu	445,86	138,2	0	584,06	Ristijärvi	835,8	62,14	0	897,94
Padasjoki	523,09	206,72	0	729,81	Rovaniemi	7581,37	435,25	0	8016,62
Paimio / Pemar	238,51	1,53	2,23	242,27	Ruokolahti	942,1	277,75	0	1219,85
Paltamo	918,79	220,95	0	1139,74	Ruovesi	776,99	173,18	0	950,17
Parainen / Pargas	884,04	9,86	4653,89	5547,79	Rusko	127,16	0,74	0	127,9
Parikkala	591,91	168,8	0	760,71	Rääkkylä	427,78	271,9	0	699,68
Parkano	853,19	56,38	0	909,57	Saarijärvi	1251,72	171	0	1422,72
Pedersöre / Pedersören kunta	794,26	31,79	0	826,05	Salla	5729,83	142,58	0	5872,41
Pelkosenniemi	1836,4	45,42	0	1881,82	Salo	1987,47	74,37	106,45	2168,29
Pello	1737,73	125,99	0	1863,72	Saltvik	152,25	7,37	1007,25	1166,87
Perho	747,87	27,32	0	775,19	Sastamala	1429,15	102,59	0	1531,74
Pertunmaa	374,43	79,75	0	454,18	Sauvo / Sagu	252,74	1,23	45,66	299,63
Petäjavesi	456,42	38,99	0	495,41	Savitaipale	539,12	151,44	0	690,56
Pieksämäki	1569,03	267,21	0	1836,24	Savonlinna / Nyslott	2238,11	1359,58	0	3597,69
Pielavesi	1153,23	253,28	0	1406,51	Savukoski	6440,01	56,56	0	6496,57
Pietarsaari / Jakobstad	88,45	3,43	304,47	396,35	Seinäjoki	1431,77	37,45	0	1469,22
Pihtipudas	1074,92	172,58	0	1247,5	Sievi	786,4	13,48	0	799,88
Pirkkala / Birkala	81,42	22,55	0	103,97	Siikainen	463,3	28,01	0	491,31
Polvijärvi	804,91	153,42	0	958,33	Siikajoki	1053,89	8,72	591,12	1653,73
Pomarkku / Påmark	301,19	30,86	0	332,05	Siikalatva	2173,27	56,61	0	2229,88
Pori / Björneborg	1156,16	61,83	844,01	2062	Siilinjärvi	400,97	106,84	0	507,81
Pornainen / Borgnäs	146,53	3,56	0	150,09	Simo	1446,59	19,96	619,05	2085,6
Porvoo / Borgå	654,56	10,16	1475,1	2139,82	Sipoo / Sibbo	339,67	3	355,93	698,6
Posio	3039,73	504,92	0	3544,65	Siuntio / Sjundeå	241,11	8,84	16,17	266,12
Pudasjärvi	5638,35	229,01	0	5867,36	Sodankylä	11692,96	722,36	0	12415,32
Pukkila	145,09	0,85	0	145,94	Soini	551,95	22,27	0	574,22
Punkalaidun	361,1	2,95	0	364,05	Somero	667,98	29,7	0	697,68
Puolanka	2461,21	137,5	0	2598,71	Sonkajärvi	1465,93	110,86	0	1576,79
Puumala	794,11	443,64	0	1237,75	Sotkamo	2648,97	302,87	0	2951,84
Pyhtää / Pyttis	324,63	11,77	444,56	780,96	Sottunga	28,04	0,02	314,38	342,44
Pyhäjoki	543,21	6	815,95	1365,16	Sulkava	584,47	184,73	0	769,2
Pyhäjärvi	1310,31	148,69	0	1459	Sund	108,2	4,29	71,93	184,42
Pyhäntä	810,2	36,55	0	846,75	Suomussalmi	5270,43	587,16	0	5857,59
Pyhäranta	143,51	4,87	143,36	291,74	Suonenjoki	713,56	148,78	0	862,34
Pälkäne	560,72	177,4	0	738,12	Sysmä	666,22	269,85	0	936,07
Pöytyä	749,95	23,6	0	773,55	Säkylä	406,85	120,96	0	527,81
Raahe / Brahestad	1015,33	12,89	860,72	1888,94	Taipalsaari	344,69	417,26	0	761,95
Raasepori / Raseborg	1148,34	67,11	1138,77	2354,22	Taivalkoski	2438,21	212,4	0	2650,61
Raisio / Reso	48,76	0,58	0,72	50,06	Taivassalo / Tövsala	140,33	1,67	75,71	217,71
Rantasalmi	559,31	365,87	0	925,18	Tammela	640,61	74,54	0	715,15
Ranua	3453,39	241,4	0	3694,79	Tampere / Tammerfors	524,89	164,7	0	689,59
Rauma / Raumo	496,35	13,75	600,02	1110,12	Tervo	347,75	146,55	0	494,3
Rautalampi	538,96	223,03	0	761,99	Tervola	1559,71	32,34	0	1592,05
Rautavaara	1150,64	84,61	0	1235,25	Teuva / Östermark	554,73	1,32	0	556,05
Rautjärvi	351,47	50,43	0	401,9	Tohmajärvi	837,75	57,61	0	895,36
Reisjärvi	474,62	28,7	0	503,32	Toholampi	608,98	8,07	0	617,05
Riihimäki	121,01	4,54	0	125,55	Toivakka	361,46	52,48	0	413,94
Koko maa Hela landet	303 947,77	34 524,16	52 433,46	390 905,39	Tornio / Torneå	1188,7	39,16	120,67	1348,53
					Koko maa Hela landet	303 947,77	34 524,16	52 433,46	390 905,39

Kunta / Kommun	Maata Land km ²	Makeaa vettä Sötvatten km ²	Merivettä Havsvat- ten km ²	Yhteensä Summa km ²
Turku / Åbo	245,63	3,47	57,26	306,36
Tuusniemi	543,18	156,24	0	699,42
Tuusula / Tusby	219,53	5,92	0	225,45
Tyrnävä	491,82	3,05	0	494,87
Ulvila / Ulvsby	400,82	21,69	0	422,51
Urjala	475,53	29,88	0	505,41
Utajärvi	1669,47	65,55	0	1735,02
Utsjoki	5146,08	225,92	0	5372
Uurainen	347,98	24,27	0	372,25
Uusikaarlepyy / Nykarleby	732,71	4,5	938	1675,21
Uusikaupunki / Nystad	503,2	48,33	1380,95	1932,48
Vaala	1302,38	461,19	0	1763,57
Vaasa / Vasa	364,73	4,81	205,59	575,13
Valkeakoski	272,05	99,98	0	372,03
Vantaa / Vanda	238,38	1,97	0	240,35
Varkaus	385,62	138,86	0	524,48
Vehmaa	188,88	3,18	10,02	202,08
Vesanto	422,63	147,18	0	569,81
Vesilahti	301,04	52,89	0	353,93
Veteli / Vetil	502,13	18,78	0	520,91
Vierämä	925,28	48,1	0	973,38
Vihti / Vichtis	522,01	45,05	0	567,06
Viitasaari	1248,54	340,58	0	1589,12
Vimpeli	287,32	41,47	0	328,79
Virolahti	371,99	4,25	182,74	558,98
Virrat / Virdois	1162,68	136,39	0	1299,07
Värdö	101,71	0,39	470,45	572,55
Vöyri / Vörå	782,14	9,19	708,58	1499,91
Ylitornio / Övertorneå	2028,29	184,48	0	2212,77
Ylivieska	569,83	4,37	0	574,2
Ylöjärvi	1115,75	208,21	0	1323,96
Ypäjä	182,76	0,49	0	183,25
Ähtäri / Etseri	805,82	105,05	0	910,87
Äänekoski	884,62	253,76	0	1138,38
Koko maa Hela landet	303 947,77	34 524,16	52 433,46	390 905,39

Maakunta / Landskap	Maata Land km ²	Makeaa vettä Sötvatten km ²	Merivettä Havs-vatten km ²	Yhteensä Summa km ²
Ahvenanmaa / Åland	1 553,96	30,88	11 739,66	13 324,50
Etelä-Karjala / Södra Karelen	5 326,30	1 545,83	0,00	6 872,13
Etelä-Pohjanmaa / Södra Österbotten	13 798,47	557,15	0,00	14 355,62
Etelä-Savo / Södra Savolax	12 651,57	4 447,46	0,00	17 099,03
Kainuu / Kajanaland	20 197,63	2 490,25	0,00	22 687,88
Kanta-Häme / Egentliga Tavastland	5 199,24	508,39	0,00	5 707,63
Keski-Pohjanmaa / Mellersta Österbotten	5 019,92	204,30	1 238,67	6 462,89
Keski-Suomi / Mellersta Finland	16 042,42	2 969,60	0,00	19 012,02
Kymenlaakso / Kymmenedalen	4 558,72	389,06	1 820,73	6 768,51
Lappi / Lappland	92 678,06	6 304,29	1 384,54	100 366,89
Pirkanmaa / Birkaland	13 249,33	2 300,25	0,00	15 549,58
Pohjanmaa / Österbotten	7 401,41	178,44	10 254,12	17 833,97
Pohjois-Karjala / Norra Karelen	18 792,95	4 110,24	0,00	22 903,19
Pohjois-Pohjanmaa / Norra Österbotten	36 829,93	2 363,86	6 658,19	45 851,98
Pohjois-Savo / Norra Savolax	17 344,53	3 733,42	0,00	21 077,95
Päijät-Häme / Päijänne-Tavastland	5 713,73	1 227,95	0,00	6 941,68
Satakunta	7 822,68	446,75	3 223,58	11 493,01
Uusimaa / Nyland	9 099,20	469,58	6 490,55	16 059,33
Varsinais-Suomi / Egentliga Finland	10 667,72	246,46	9 623,42	20 537,60
Koko maa Hela landet	303 947,77	34 524,16	52 433,46	390 905,39

ILMAKUVAUKSET JA LASERKEILAUKSET
FLYGFOTOGRAFERINGAR OCH LASERSKANNINGAR



MAASTOTIETOKANTA
TERRÄNGDATABASEN

Tilanne 31.12.2021

Läget 31.12.2021

Laatuluokka A
Kvalitetsklass A



Viety kantaan 2021
Införts i databasen 2021



Viety kantaan 2000–2020
Införts i databasen 2000–2020

