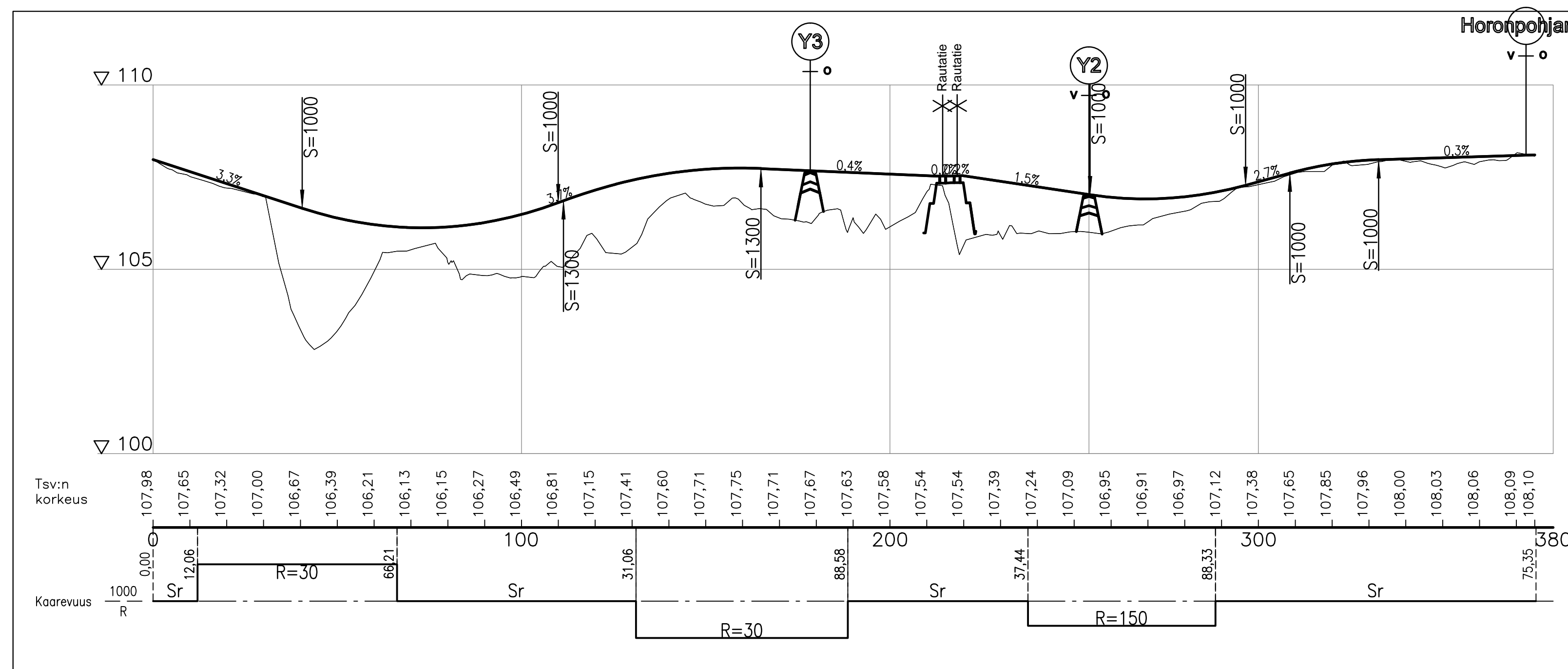
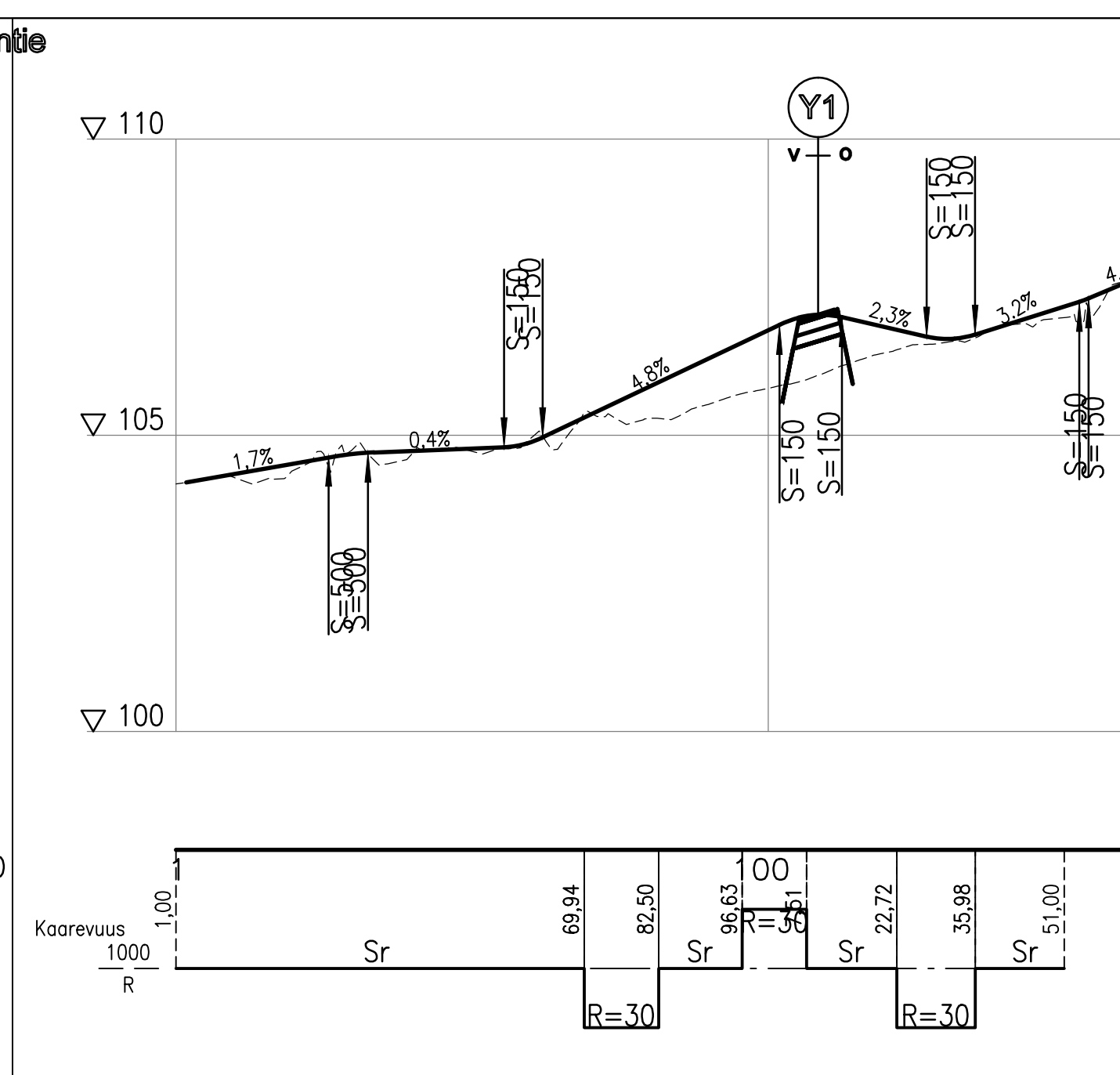


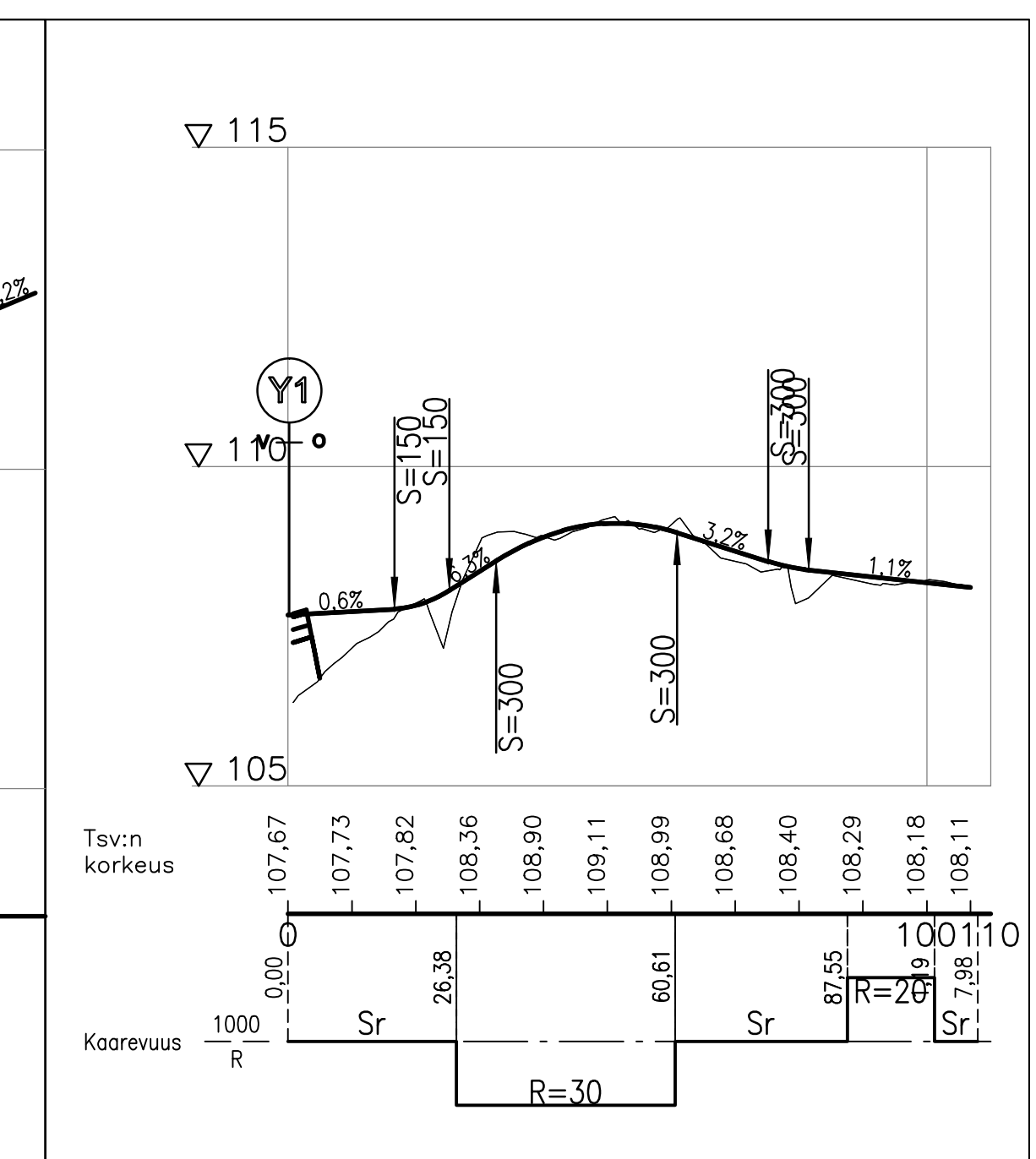
14_Vihtavuori_VE3



14_Vihtavuori_VE3_maaakuntaura



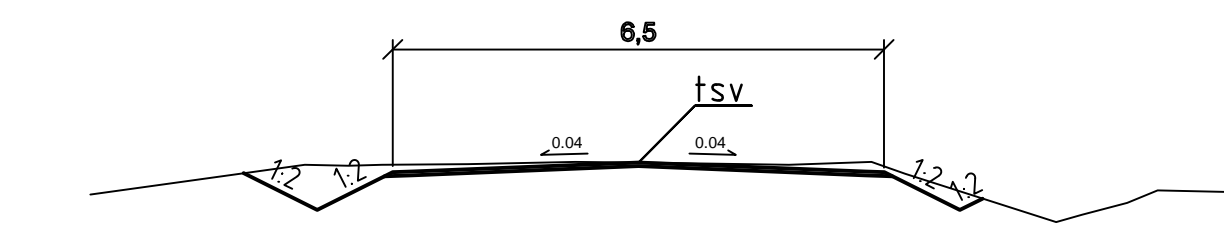
14_Vihtavuori_VE3_kevari



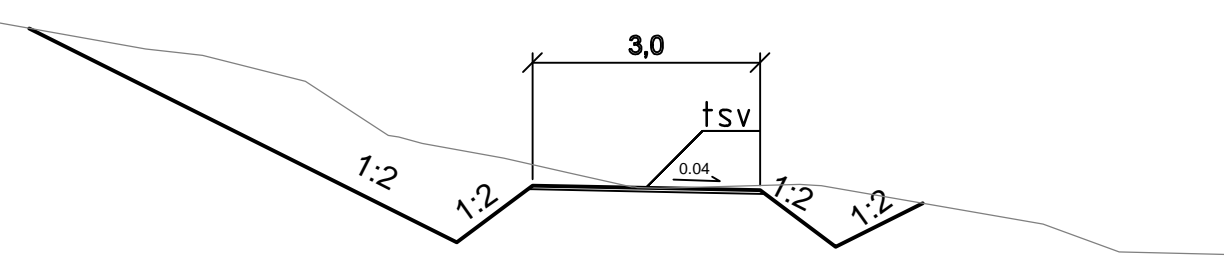
1:1000 / 1:100

TYYPPIPOIKKILEIKKAUS
1:10

Y1 tien leveys odotustasanteen matkalla 6,5m, muuten 5,5m



Y2 ja Y3 tien leveys 3,0m



Luonnos 26.08.2016

Muut.	Selitys	Pvm	Tehnyt	Pvm	Hyv.
		Hanke tai rataosa Äänekosken biotutetehtaan liikenneyhteydet, ratahanke			
		Suunnitteluvaihe Rakentamissuunnittelu			
Toimittaja		Piirustuksen sisältö Tasoristeys maakunta kevari Vihtavuori Km 395+665			
Piirt.	Maiju Storhammar	Mittakaava	1:1000, 1:1000 / 1:100, 1:10		
Suunn.	Maiju Storhammar	Koordinaatti- ja korkeusjärj.	ETRS-GK26 / N2000		
Tark.	Jarno Viljakainen	Rataosan nro	642		
Hyv.	Kalle Toropainen	Paikka	Laji	Numero	Muut. Lehti Lehtiä
Til. hyv.		3600	73	641	-